

**Overzicht
Verkeersinbreuken
(autosnelwegen inbegrepen)
2023**

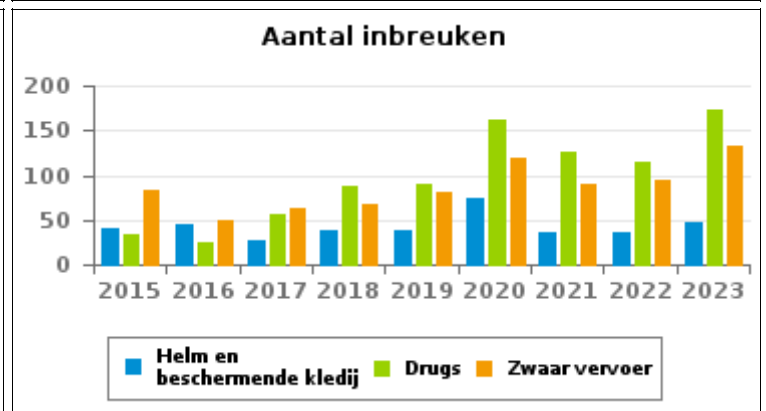
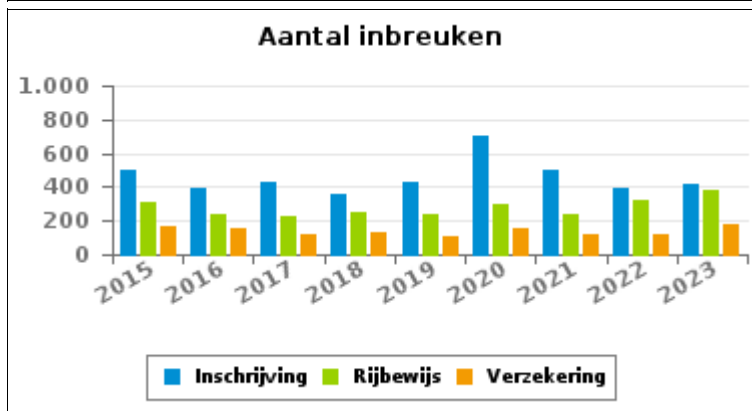
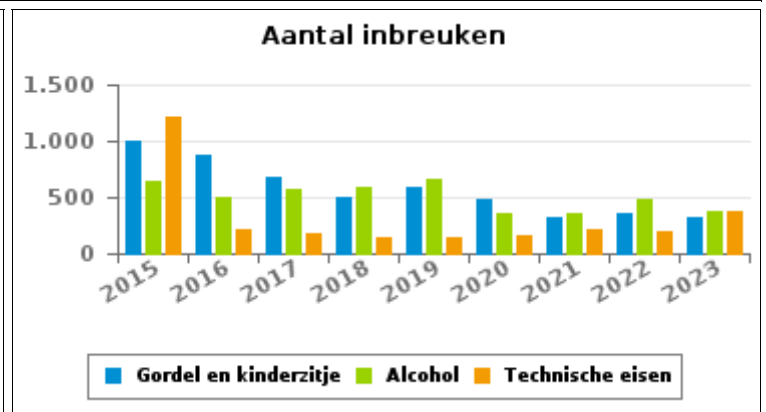
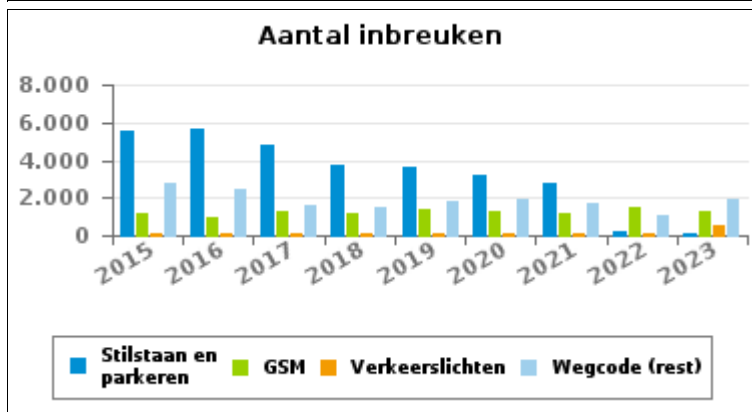
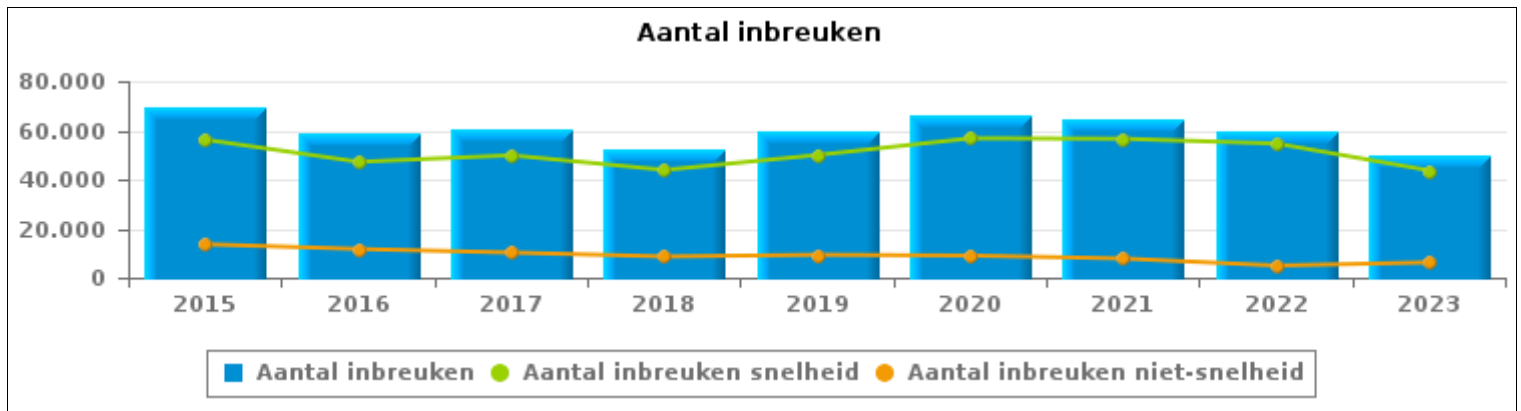
PZ ARRO IEPER (IEPER)



VERKEERSINBREUKEN (autosnelwegen inbegrepen) : ALGEMEEN OVERZICHT

Vergelijking per jaar: 2015-2023

	2015	2016	2017	2018	2019	2020	2021	2022	2023
TOTAAL AANTAL INBREUKEN	69.761	58.858	60.067	52.494	59.262	65.768	64.377	59.561	49.876
INBREUKEN PER THEMA									
	2015	2016	2017	2018	2019	2020	2021	2022	2023
Snelheid	56.167	47.175	49.840	43.860	49.961	56.757	56.577	54.628	43.656
Stilstaan en parkeren	5.505	5.695	4.814	3.690	3.595	3.150	2.765	178	98
GSM	1.178	961	1.316	1.221	1.401	1.294	1.148	1.457	1.255
Helm en beschermende kledij	41	44	27	39	39	74	36	35	47
Gordel en kindersitje	1.008	867	685	505	594	487	321	362	324
Verkeerslichten	128	100	78	70	102	69	109	80	554
Wegcode (rest)	2.771	2.435	1.623	1.458	1.819	1.963	1.738	1.098	1.908
Alcohol	637	504	573	581	652	354	366	480	367
Drugs	34	25	57	88	91	162	125	115	172
Inschrijving	496	387	426	353	427	704	495	387	411
Rijbewijs	306	234	226	251	243	296	240	322	383
Technische eisen	1.222	219	184	145	136	168	215	195	370
Verzekering	162	149	121	135	105	153	115	125	177
Zwaar vervoer	84	49	64	68	81	119	91	95	132
Andere	4	4	8	4	8	8	6	3	8
Onbekend	18	10	25	26	8	10	30	1	14



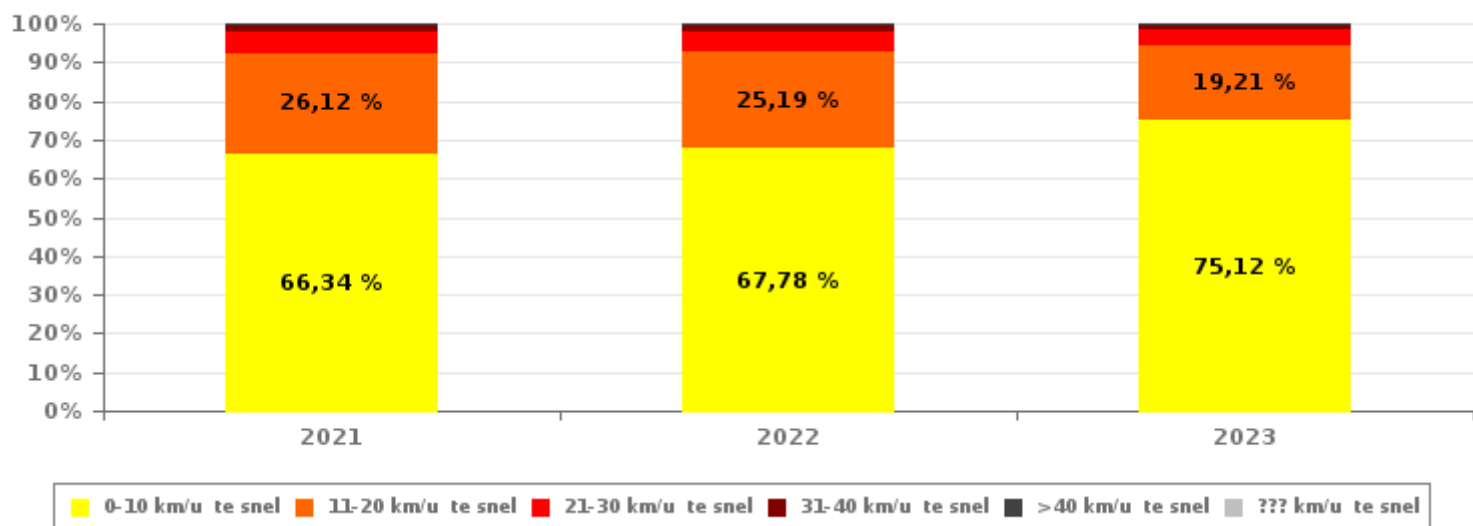


VERKEERSINBREUKEN (autosnelwegen inbegrepen) : ALGEMEEN OVERZICHT INBREUKEN PER ZWAARTEGRAAD

Vergelijking per jaar: 2015-2023

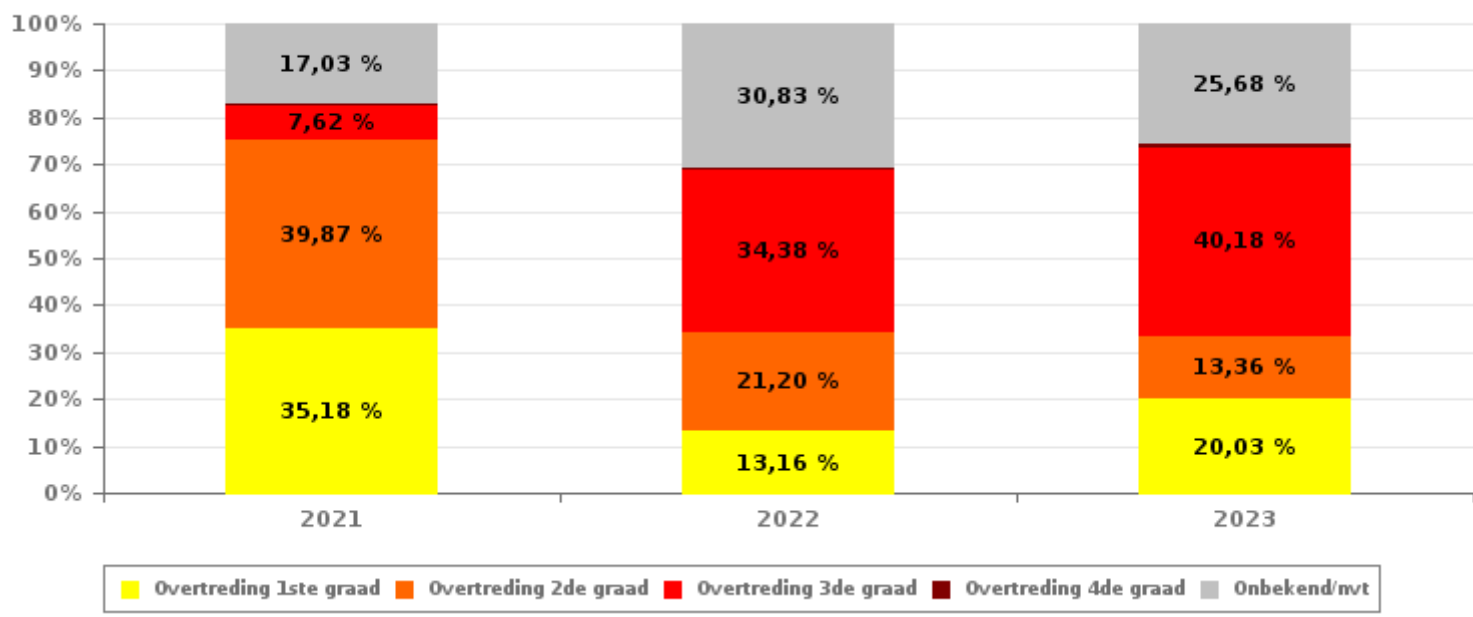
SNELHEID	2015	2016	2017	2018	2019	2020	2021	2022	2023
0-10 km/u te snel	35.375	25.965	26.003	24.921	28.607	35.336	37.535	37.028	32.796
11-20 km/u te snel	15.775	16.328	18.407	14.285	16.520	16.089	14.779	13.759	8.388
21-30 km/u te snel	3.744	3.633	4.070	3.379	3.504	3.913	3.154	2.802	1.781
31-40 km/u te snel	814	863	882	807	780	888	731	662	409
>40 km/u te snel	335	299	358	286	340	345	266	270	186
??? km/u te snel	124	87	120	182	210	186	112	107	96
Subtotaal SNELHEID	56.167	47.175	49.840	43.860	49.961	56.757	56.577	54.628	43.656

Aantal (snelheid) inbreuken : indeling per graad



NIET-SNELHEID	2015	2016	2017	2018	2019	2020	2021	2022	2023
1ste graad	6.566	6.200	4.862	3.762	3.770	3.392	2.744	649	1.246
2de graad	3.883	3.334	3.400	2.982	3.623	3.532	3.110	1.046	831
3de graad	563	931	726	603	584	797	594	1.696	2.499
4de graad	29	28	23	19	24	19	24	21	47
Onbekend/NVT	2.553	1.190	1.216	1.268	1.300	1.271	1.328	1.521	1.597
Subtotaal NIET-SNELHEID	13.594	11.683	10.227	8.634	9.301	9.011	7.800	4.933	6.220

Aantal (niet-snelheid) inbreuken : indeling per graad





VERKEERSINBREUKEN (autosnelwegen inbegrepen) : ALGEMEEN OVERZICHT

Vergelijking per maand voor het jaar 2023

	Jan	Feb	Maa	Apr	Mei	Jun	Jul	Aug	Sep	Okt	Nov	Dec	TOTAAL
TOTAAL AANTAL INBREUKEN	4.591	3.972	5.443	3.814	5.010	5.967	3.940	2.443	4.220	4.180	2.771	3.525	49.876
INBREUKEN PER THEMA	Jan	Feb	Maa	Apr	Mei	Jun	Jul	Aug	Sep	Okt	Nov	Dec	TOTAAL
Snelheid	4.035	3.481	4.884	3.295	4.404	5.337	3.438	2.141	3.445	3.713	2.414	3.069	43.656
Stilstaan en parkeren	11	5	17	10	7	5	4	6	5	11	11	6	98
GSM	154	116	209	165	155	125	83	53	46	76	37	36	1.255
Helm en beschermende kledij	1	2	0	1	4	24	4	3	7	0	1	0	47
Gordel en kinderzitje	45	33	19	18	31	48	29	16	29	19	17	20	324
Verkeerslichten	48	101	27	59	102	59	115	3	5	15	3	17	554
Wegcode (rest)	91	111	129	151	142	129	96	83	481	125	165	205	1.908
Alcohol	41	22	34	21	30	44	20	22	29	45	28	31	367
Drugs	28	9	12	7	14	19	9	8	17	20	8	21	172
Inschrijving	46	35	40	27	39	49	37	21	32	29	20	36	411
Rijbewijs	51	28	19	22	32	54	29	27	37	27	26	31	383
Technische eisen	22	15	27	15	23	34	41	33	53	55	25	27	370
Verzekering	14	9	14	14	22	25	15	14	17	13	9	11	177
Zwaar vervoer	4	5	9	9	5	15	16	12	8	31	5	13	132
Andere	0	0	2	0	0	0	3	1	1	0	0	1	8
Onbekend	0	0	1	0	0	0	1	0	8	1	2	1	14
INBREUKEN PER ZWAARTEGRAAD	Jan	Feb	Maa	Apr	Mei	Jun	Jul	Aug	Sep	Okt	Nov	Dec	TOTAAL
SNELHEID	Jan	Feb	Maa	Apr	Mei	Jun	Jul	Aug	Sep	Okt	Nov	Dec	TOTAAL
0-10 km/u te snel	2.918	2.694	3.631	2.352	3.316	4.178	2.585	1.618	2.354	2.919	1.904	2.327	32.796
11-20 km/u te snel	845	617	979	731	860	952	662	379	735	637	400	591	8.388
21-30 km/u te snel	192	131	205	159	173	153	132	104	261	93	72	106	1.781
31-40 km/u te snel	48	23	38	31	36	32	33	22	71	36	13	26	409
>40 km/u te snel	16	9	16	17	12	16	20	11	19	18	18	14	186
??? km/u te snel	16	7	15	5	7	6	6	7	5	10	7	5	96
Subtotaal SNELHEID	4.035	3.481	4.884	3.295	4.404	5.337	3.438	2.141	3.445	3.713	2.414	3.069	43.656
NIET-SNELHEID	Jan	Feb	Maa	Apr	Mei	Jun	Jul	Aug	Sep	Okt	Nov	Dec	TOTAAL
1ste graad	54	54	58	57	74	76	60	52	449	74	68	170	1.246
2de graad	97	71	68	60	76	108	70	42	61	63	48	67	831
3de graad	247	272	307	314	321	257	233	87	95	140	135	91	2.499
4de graad	2	7	4	2	9	4	6	3	2	3	5	0	47
Onbekend/NVT	156	87	122	86	126	185	133	118	168	187	101	128	1.597
Subtotaal NIET-SNELHEID	556	491	559	519	606	630	502	302	775	467	357	456	6.220

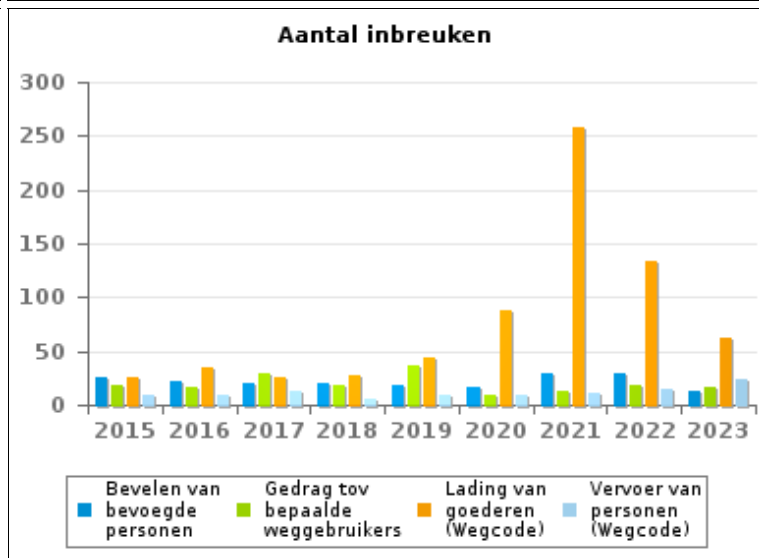
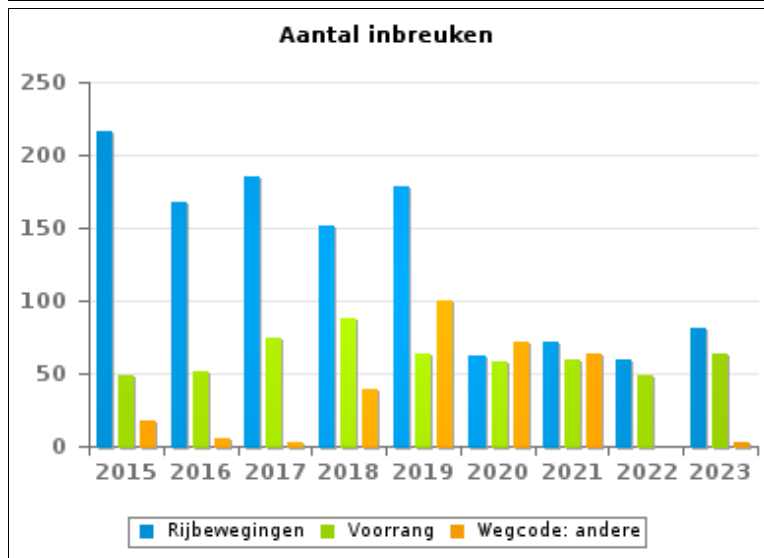
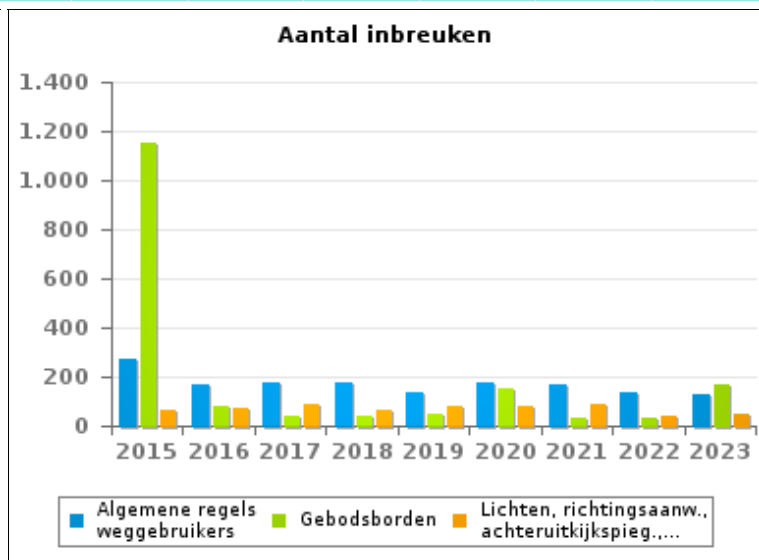
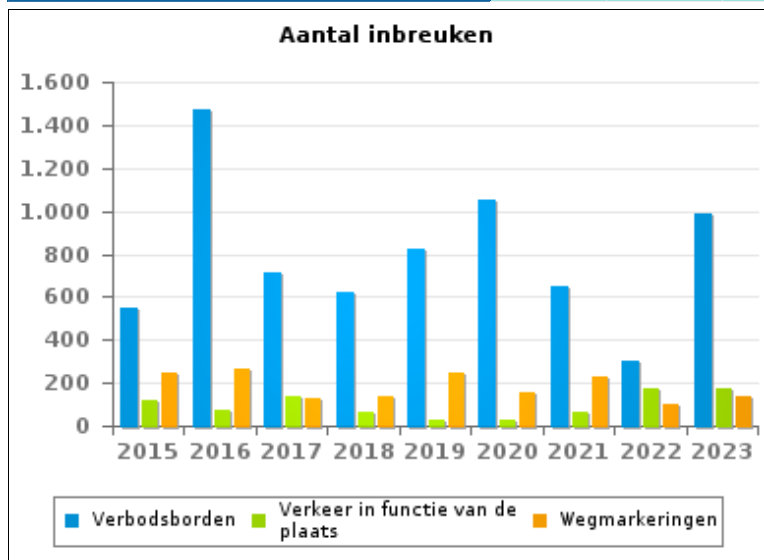


VERKEERSINBREUKEN (autosnelwegen inbegrepen) : ALGEMEEN OVERZICHT (DETAIL)

Vergelijking per jaar: 2015-2023

Wegcode(rest)

	2015	2016	2017	2018	2019	2020	2021	2022	2023
Verbodsborden	552	1.473	716	622	824	1.050	651	304	990
Gebodsborden	1.153	77	38	44	49	155	36	35	172
Wegmarkeringen	249	261	125	135	244	153	227	104	133
Algemene regels weggebruikers	269	168	174	180	139	178	166	138	130
Rijbewegingen	216	168	185	152	178	62	72	59	81
Verkeer in functie van de plaats	122	77	134	61	31	32	66	171	173
Lading van goederen (Wegcode)	26	34	25	27	43	88	258	134	62
Lichten, richtingsaanw., achteruitkijkspieg.,....	65	71	85	65	82	82	87	43	46
Voorrang	48	52	74	88	64	58	59	48	64
Wegcode: andere	17	5	3	39	100	71	63	0	3
Bevelen van bevoegde personen	26	22	21	20	18	16	30	29	13
Gedrag tov bepaalde weggebruikers	19	17	30	19	37	9	12	19	17
Vervoer van personen (Wegcode)	9	10	13	6	10	9	11	14	24
TOTAAL	2.771	2.435	1.623	1.458	1.819	1.963	1.738	1.098	1.908





VERKEERSINBREUKEN (autosnelwegen inbegrepen) : TOP 5

2023

Alle inbreuken

Thema	Wetsartikel	Aantal inbreuken	% (*)
Snelheid	[VI. Gew.:] Art. 11.1. Binnen de bebouwde kommen is de snelheid beperkt tot 50 km per uur [...].	14.351	28,77 %
Snelheid	[VI. Gew.:] Art. 11.2.3°- b). Buiten de bebouwde kommen is de snelheid beperkt tot 70 km per uur op de andere openbare wegen. Op sommige openbare wegen kan evenwel een lagere of hogere snelheidsbeperking opgelegd of toegelaten worden door het verkeersbord C43. De lagere snelheidsbeperkingen voortvloeiend uit artikel 11.3 blijven van toepassing. Art. 5. De weggebruikers moeten de [...] verkeersborden [...] in acht nemen wanneer deze regelmatig zijn naar de vorm, voldoende zichtbaar zijn en overeenkomstig de voorschriften van [...] [het algemeen] reglement [op de politie van het wegverkeer en van het gebruik van de openbare weg] zijn aangebracht. Art. 68.3. [...] Bord C43 [met de vermelding 50]: Vanaf het verkeersbord tot het volgend kruispunt [of verkeersbord C45], verbod te rijden met een grotere snelheid dan [50 km per uur] [...].	9.725	19,50 %
Snelheid	[VI. Gew.:] Art. 11.2.3°- b). Buiten de bebouwde kommen is de snelheid beperkt tot 70 km per uur op de andere openbare wegen.	8.326	16,69 %
Snelheid	Art. 11.2.1°- a). Buiten de bebouwde kommen is de snelheid beperkt tot 120 km per uur op de autosnelwegen [...].	6.267	12,57 %
Snelheid	[VI. Gew.:] Art. 11.2.3°- b). Buiten de bebouwde kommen is de snelheid beperkt tot 70 km per uur op de andere openbare wegen. Op sommige openbare wegen kan evenwel een lagere of hogere snelheidsbeperking opgelegd of toegelaten worden door het verkeersbord C43. De lagere snelheidsbeperkingen voortvloeiend uit artikel 11.3 blijven van toepassing. Art. 5. De weggebruikers moeten de [...] verkeersborden [...] in acht nemen wanneer deze regelmatig zijn naar de vorm, voldoende zichtbaar zijn en overeenkomstig de voorschriften van [...] [het algemeen] reglement [op de politie van het wegverkeer en van het gebruik van de openbare weg] zijn aangebracht. Art. 68.3. [...] Bord C43 [met de vermelding 30]: Vanaf het verkeersbord tot het volgend kruispunt [of verkeersbord C45], verbod te rijden met een grotere snelheid dan [30 km per uur] [...].	1.556	3,12 %



VERKEERSINBREUKEN (autosnelwegen inbegrepen) : TOP 5

2023

4de graadsinbreuken

Thema	Wetsartikel	Aantal inbreuken	% (*)
Wegcode (rest)	De overtreding op de hierna vermelde bepalingen wordt beschouwd als overtreding van 4de graad krachtens artikel 4.4° van KB 30-09-2005 : Art. 20.3.2°. Het is verboden zich op een overweg te begeven wanneer de rode knipperlichten branden.	18	0,04 %
Wegcode (rest)	De overtreding op de hierna vermelde bepalingen wordt beschouwd als overtreding van 4de graad krachtens artikel 4.4° van KB 30-09-2005 : Art. 20.3.3°. Het is verboden zich op een overweg te begeven wanneer het geluidssein werkt.	15	0,03 %
Wegcode (rest)	De overtreding op de hierna vermelde bepalingen wordt beschouwd als overtreding van 4de graad krachtens artikel 4.4° van KB 30-09-2005 : Art. 20.3.1°. Het is verboden zich op een overweg te begeven wanneer de slagbomen in beweging of gesloten zijn.	8	0,02 %
Wegcode (rest)	Art. 4.1. De weggebruikers moeten onmiddellijk gevolg geven aan de bevelen van de bevoegde personen. Art. 4.2.3°. Als bevelen worden inzonderheid beschouwd: het overdwars zwaaien met een rood licht, wat stoppen betekent voor de bestuurders naar wie het licht gekeerd is. Art. 4.1°. [...] zijn overtredingen van de vierde graad in de zin van artikel 29§1, eerste lid, van [...] [de] wet betreffende de politie over het wegverkeer, gecoördineerd op 16 maart 1968: de [...] bevelen negeren van een bevoegd persoon [vermeld in het artikel 4.2.3° van KB 01-12-1975].	3	0,01 %
Wegcode (rest)	Art. 4.1. De weggebruikers moeten onmiddellijk gevolg geven aan de bevelen van de bevoegde personen. Art. 4.2.2°. Als bevelen worden inzonderheid beschouwd: de arm of de armen horizontaal uitgestrekt, wat stoppen betekent voor de weggebruikers die naderen uit richtingen welke deze aangewezen door de arm of armen, dwarsen. Art. 4.1°. [...] zijn overtredingen van de vierde graad in de zin van artikel 29§1, eerste lid, van [...] [de] wet betreffende de politie over het wegverkeer, gecoördineerd op 16 maart 1968: de [...] bevelen negeren van een bevoegd persoon [vermeld in het artikel 4.2.2° van KB 01-12-1975].	1	0,00 %
Wegcode (rest)	De overtreding op de hierna vermelde bepalingen wordt beschouwd als overtreding van 4de graad krachtens artikel 4.5° van KB 30-09-2005 : Art. 22.2juncto. De bepalingen van artikel 21.4. en 21.6. gelden op de autowegen. Art. 21.4.1°. Op autosnelwegen is het verboden de dwarsverbindingen te gebruiken.	1	0,00 %
Wegcode (rest)	De overtreding op de hierna vermelde bepalingen wordt beschouwd als overtreding van 4de graad krachtens artikel 4.5° van KB 30-09-2005 :Art. 22.2juncto. De bepalingen van artikel 21.4. en 21.6. gelden op de autowegen.Art. 21.4.2°. Op autosnelwegen is het verboden te keren.	1	0,00 %

(*) % ten opzichte van totaal aantal inbreuken



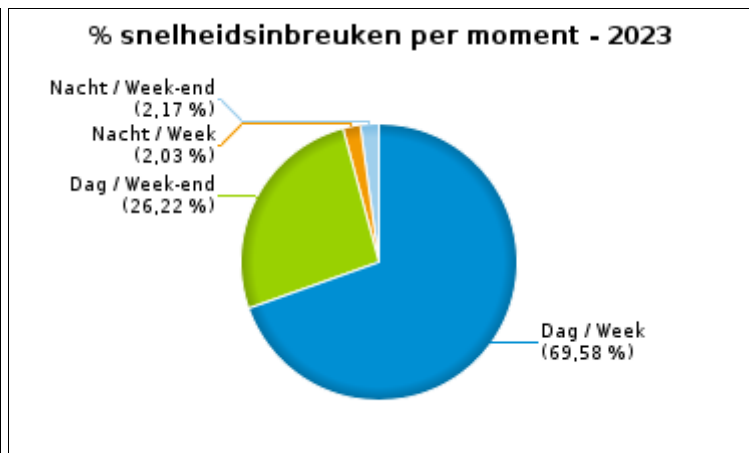
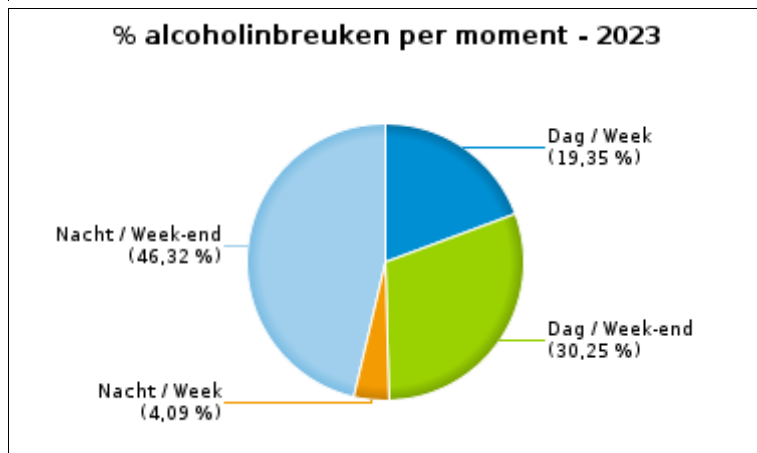
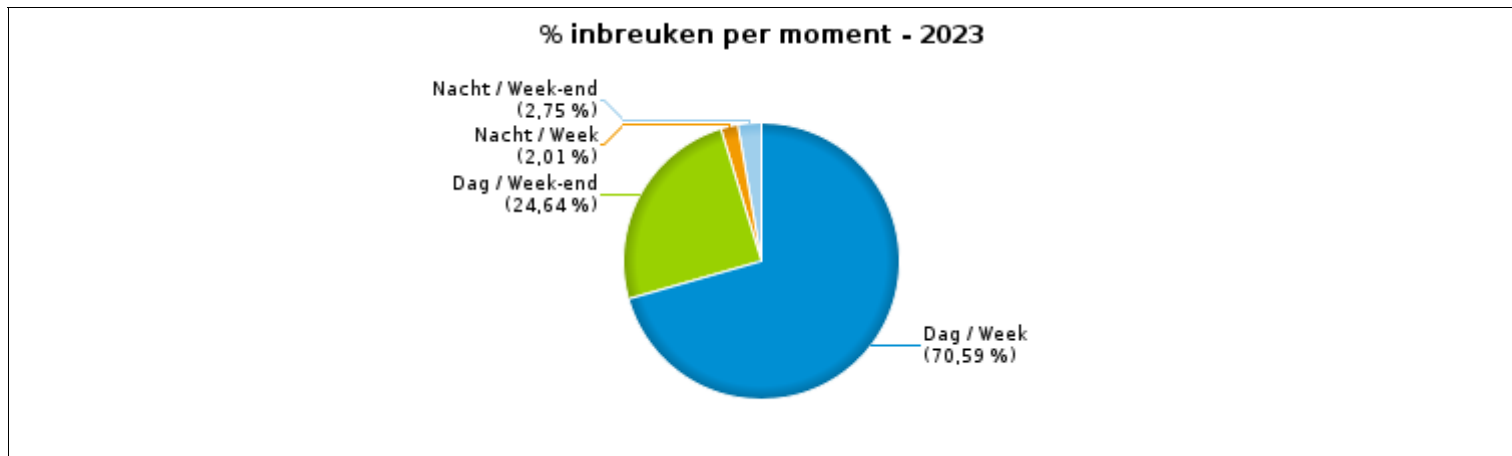
VERKEERSINBREUKEN (autosnelwegen inbegrepen) : MOMENT

Aantal inbreuken per moment van de week 2023

	Week			Week-end			TOTAAL
	Dag	Nacht	Subtotaal	Dag	Nacht	Subtotaal	
Snelheid	30.374	887	31.261	11.448	947	12.395	43.656
Stilstaan en parkeren	73	3	76	19	3	22	98
GSM	1.198	0	1.198	53	4	57	1.255
Helm en beschermende kledij	25	0	25	19	3	22	47
Gordel en kinderzitje	227	2	229	72	23	95	324
Verkeerslichten	472	24	496	40	18	58	554
Wegcode (rest)	1.597	39	1.636	215	57	272	1.908
Alcohol	71	15	86	111	170	281	367
Drugs	110	7	117	31	24	55	172
Inschrijving	326	2	328	72	11	83	411
Rijbewijs	234	6	240	74	69	143	383
Technische eisen	264	9	273	72	25	97	370
Verzekering	124	4	128	36	13	49	177
Zwaar vervoer	102	4	106	21	5	26	132
Andere	7	0	7	1	0	1	8
Onbekend	5	0	5	7	2	9	14
TOTAAL	35.209	1.002	36.211	12.291	1.374	13.665	49.876

Weekend: van vrijdag 22.00u tot maandag 06.00u
Week: van maandag 06.00u tot vrijdag 22.00u

Dag: van 06.00u tot 22.00u
Nacht: van 22.00u tot 06.00u





SNELHEIDSINBREUKEN (autosnelwegen inbegrepen) : PLAATS

2023

Heuvelland

Straat	Huis nr	Km paal	0-10 km/u te snel	11-20 km/u te snel	21-30 km/u te snel	31-40 km/u te snel	>40 km/u te snel	??? km/u te snel	TOTAAL
Dikkebusstraat	53		283	70	13	2	0	0	368
Dikkebusstraat	214		16	7	0	2	0	0	25
Dikkebusstraat			2	0	1	0	0	2	5
Dikkebusstraat	58		1	0	0	0	0	0	1
DIKKEBUSSTRAAT RICHTING DRANOUTER	214		6	2	0	0	0	0	8
DIKKEBUSSTRAAT RICHTING DRANOUTER	230		4	1	2	0	0	0	7
DIKKEBUSSTRAAT RICHTING IEPER	6		33	11	5	1	0	0	50
DIKKEBUSSTRAAT RICHTING IEPER	53		37	11	0	0	0	0	48
DIKKEBUSSTRAAT RICHTING IEPER	34		23	9	1	0	0	0	33
DIKKEBUSSTRAAT RICHTING IEPER	47		21	1	0	0	0	0	22
DIKKEBUSSTRAAT RICHTING LOKER	34		25	9	1	0	0	0	35
DIKKEBUSSTRAAT RICHTING LOKER	6		24	5	1	0	0	0	30
DIKKEBUSSTRAAT RICHTING LOKER	47		17	6	1	1	0	0	25
DIKKEBUSSTRAAT RICHTING LOKER	53		1	1	0	0	0	0	2
DIKKEBUSSTRAAT RICHTING LOKER	230		1	0	0	0	0	0	1
DIKKEBUSSTRAAT RICHTING RENINGELST	214		8	0	0	0	0	0	8
Douanestraat	38		19	5	1	1	0	0	26
DOUANESTRAAT RICHTING FRANKRIJK	38		46	12	7	3	0	0	68
DOUANESTRAAT RICHTING FRANKRIJK	36		5	2	1	0	0	0	8
DOUANESTRAAT RICHTING LOKER	38		17	9	1	0	0	0	27
DOUANESTRAAT RICHTING LOKER	36		9	1	1	0	0	0	11
Dranouterstraat	51		26	14	4	1	1	0	46
DRANOUTERSTRAAT RICHTING DRANOUTER	51		44	22	7	1	1	0	75
DRANOUTERSTRAAT RICHTING NIEUWKERKE	51		43	19	6	1	2	0	71
GOEBERG RICHTING LOKER	3		0	2	0	0	0	0	2
GOEBERG RICHTING RENINGELST	3		5	0	0	0	0	0	5
Ieperstraat			0	0	0	0	0	1	1
IEPERSTRAAT RICHTING IEPER	73		2	0	0	0	0	0	2



SNELHEIDSINBREUKEN (autosnelwegen inbegrepen) : PLAATS

2023

Heuveland

Straat	Huis nr	Km paal	0-10 km/u te snel	11-20 km/u te snel	21-30 km/u te snel	31-40 km/u te snel	>40 km/u te snel	??? km/u te snel	TOTAAL
IEPERSTRAAT RICHTING IEPER	70		1	0	0	0	0	0	1
IEPERSTRAAT RICHTING MESEN	73		2	0	0	0	0	0	2
IEPERSTRAAT RICHTING WIJTSCHATE	70		7	1	0	0	0	0	8
Kemmelstraat	39		72	25	6	0	2	0	105
Kemmelstraat	47		49	15	1	0	0	0	65
Kemmelstraat			43	8	5	0	0	0	56
Kemmelstraat	5		30	5	0	0	0	0	35
Kemmelstraat	50		24	4	0	0	0	0	28
Kemmelstraat	48		19	2	1	0	0	0	22
Kemmelstraat	KM 11		2	1	0	0	0	0	3
KEMMELSTRAAT RICHTING IEPER	48		48	16	2	0	0	0	66
KEMMELSTRAAT RICHTING IEPER	50		2	2	0	0	0	0	4
KEMMELSTRAAT RICHTING IEPER	5		1	1	0	0	0	0	2
KEMMELSTRAAT RICHTING KEMMEL	50		14	0	0	0	0	0	14
KEMMELSTRAAT RICHTING KEMMEL	5		4	3	0	0	0	0	7
KEMMELSTRAAT RICHTING NIEUWKERKE	48		87	19	3	1	0	0	110
KEMMELSTRAAT RICHTING NIEUWKERKE	50		8	3	0	0	0	0	11
Komenstraat	73		13	0	1	0	0	0	14
Komenstraat	6.1		0	1	0	1	0	0	2
MESENSTRAAT RICHTING MESEN	8		4	0	0	0	0	0	4
MESENSTRAAT RICHTING WULVERGEM	8		5	1	0	0	0	0	6
NIEUWKERKESTRAAT RICHTING NIEUWKERKE	57		27	8	2	1	0	0	38
NIEUWKERKESTRAAT RICHTING NIEUWKERKE	86		1	3	1	0	1	0	6
NIEUWKERKESTRAAT RICHTING WULVERGEM	57		39	12	4	2	0	0	57
NIEUWKERKESTRAAT RICHTING WULVERGEM	86		1	2	3	0	1	0	7
NIEUWKERKESTRAAT THV MILITAIR KERKHOF RICHTING WUL	*		8	3	1	0	0	0	12
Reningelststraat	64		19	5	0	0	0	0	24



SNELHEIDSINBREUKEN (autosnelwegen inbegrepen) : PLAATS

2023

Heuveland

Straat	Huis nr	Km paal	0-10 km/u te snel	11-20 km/u te snel	21-30 km/u te snel	31-40 km/u te snel	>40 km/u te snel	??? km/u te snel	TOTAAL
Reningelststraat	65		0	0	1	0	0	0	1
Reningelststraat			1	0	0	0	0	0	1
RENINGELSTSTRAAT RICHTING DE KLIJTE	86		3	4	0	0	0	0	7
RENINGELSTSTRAAT RICHTING DE KLIJTE	84		1	1	0	0	0	0	2
RENINGELSTSTRAAT RICHTING DE KLYTE	84		6	1	0	0	0	0	7
RENINGELSTSTRAAT RICHTING OUDERDOM	86		10	3	1	0	0	0	14
RENINGELSTSTRAAT RICHTING RENINGELST	84		9	4	1	0	0	0	14
Rodebergstraat	30		23	8	2	0	0	0	33
RODEBERGSTRAAT RICHTING FRANKRIJK	30		23	7	2	0	0	0	32
RODEBERGSTRAAT RICHTING IEPER	30		26	6	2	0	0	0	34
SEULESTRAAT RICHTING FRANKRIJK		13.2	14	3	1	1	0	0	19
SEULESTRAAT RICHTING FRANKRIJK	108		14	1	0	0	0	0	15
SEULESTRAAT RICHTING NIEUWKERKE		13.2	26	8	1	2	0	0	37
SEULESTRAAT RICHTING NIEUWKERKE	108		19	9	5	0	0	0	33
Wijtschatestraat	19		34	12	1	0	1	0	48
WIJTSCHATESTRAAT RICHTING KEMMEL	19		9	4	0	0	0	0	13
TOTAAL			1.466	430	100	21	9	3	2.029

Ieper

Straat	Huis nr	Km paal	0-10 km/u te snel	11-20 km/u te snel	21-30 km/u te snel	31-40 km/u te snel	>40 km/u te snel	??? km/u te snel	TOTAAL
A19			0	0	0	0	0	2	2
A19 Richting Ieper			0	1	1	0	0	2	4
A19 Richting Ieper		22.0	0	0	0	0	1	0	1
A19 Richting Ieper afrit 5 Ieper-Noord		21.6	0	0	0	0	0	3	3
Armentierseweg	17		11	3	0	0	0	0	14
Armentierseweg	15		1	0	0	0	0	0	1
ARMENTIERSEWEG RICHTING IEPER	19		54	21	3	0	0	0	78



SNELHEIDSINBREUKEN (autosnelwegen inbegrepen) : PLAATS

2023

Ieper

Straat	Huis nr	Km paal	0-10 km/u te snel	11-20 km/u te snel	21-30 km/u te snel	31-40 km/u te snel	>40 km/u te snel	??? km/u te snel	TOTAAL
ARMENTIERSEWEG RICHTING IEPER	17		22	6	1	0	1	0	30
ARMENTIERSEWEG RICHTING IEPER	15		14	4	1	0	1	0	20
ARMENTIERSEWEG RICHTING IEPER	38		2	9	3	1	0	0	15
ARMENTIERSEWEG RICHTING KEMMEL	19		90	41	10	0	0	0	141
ARMENTIERSEWEG RICHTING WIJTSCHATE	17		60	10	2	1	0	0	73
ARMENTIERSEWEG RICHTING WIJTSCHATE	15		29	9	0	0	0	0	38
ARMENTIERSEWEG RICHTING WIJTSCHATE	38		2	1	0	0	0	0	3
AUGUSTIJNENSTRAAT RICHTING ADRIAANSEWEG	76		5	0	0	0	0	0	5
AUGUSTIJNENSTRAAT RICHTING HAIGLAAN	76		1	0	0	0	0	0	1
Bellestraat	119		7	1	1	0	0	0	9
Bellestraat			0	0	0	0	0	1	1
BELLESTRAAT RICHTING RENINGELST	119		43	12	2	2	1	0	60
BELLESTRAAT RICHTING VLAMERTINGE	119		23	5	2	1	0	0	31
Briekestraat			0	0	0	0	0	1	1
BRIELENSTRAAT RICHTING BRIELEN	101		3	0	0	0	0	0	3
BRIELENSTRAAT RICHTING VLAMERTINGE	101		2	0	0	0	0	0	2
Brugseweg	217		9	1	0	0	2	0	12
Brugseweg	352		0	0	0	0	0	2	2
Brugseweg			0	0	0	0	0	1	1
BRUGSEWEG RICHTING IEPER	217		90	12	1	0	0	0	103
BRUGSEWEG RICHTING IEPER	219		8	6	3	0	0	0	17
BRUGSEWEG RICHTING IEPER	229		10	2	1	0	0	0	13
BRUGSEWEG RICHTING IEPER	227		5	3	2	0	0	0	10
BRUGSEWEG RICHTING IEPER CENTRUM	190		15	5	1	0	0	0	21
BRUGSEWEG RICHTING LANGEMARK-POELKAPELLE	383		6	5	0	0	0	0	11
BRUGSEWEG RICHTING SINT-JAN	190		26	1	1	0	0	0	28
BRUGSEWEG RICHTING SINT-JAN	229		22	4	2	0	0	0	28
BRUGSEWEG RICHTING SINT-JAN	219		12	6	0	0	0	0	18



SNELHEIDSINBREUKEN (autosnelwegen inbegrepen) : PLAATS

2023

Ieper

Straat	Huis nr	Km paal	0-10 km/u te snel	11-20 km/u te snel	21-30 km/u te snel	31-40 km/u te snel	>40 km/u te snel	??? km/u te snel	TOTAAL
BRUGSEWEG RICHTING SINT-JAN	227		6	3	0	0	0	0	9
BRUGSEWEG RICHTING ST.-JAN	217		106	22	1	1	0	0	130
BRUGSEWEG RICHTING ST.-JAN	383		4	0	0	0	0	0	4
Capronstraat			0	0	0	0	0	1	1
D'Hondtstraat	60		0	0	0	0	0	1	1
Dikkebusseweg	441		6	0	0	0	0	0	6
Dikkebusseweg	671		0	0	0	0	0	1	1
Dikkebusseweg			0	0	0	0	0	1	1
Diksmuidseweg	96		33	11	1	4	0	0	49
DIKSMUIDSEWEG RICHTING DIKSMUIDE	96		37	10	0	0	0	0	47
DIKSMUIDSEWEG RICHTING IEPER-CENTRUM	96		25	5	2	0	0	0	32
Fochlaan			0	0	0	0	0	1	1
Kasteelweg			0	0	0	0	0	1	1
Kemmelseweg	9		72	9	1	3	0	0	85
Kemmelseweg	53		8	0	0	0	0	0	8
Kemmelseweg			0	0	0	0	0	1	1
KEMMELSEWEG RICHTING IEPER	9		22	1	0	0	0	0	23
KEMMELSEWEG RICHTING IEPER	53		8	0	0	0	0	0	8
KEMMELSEWEG RICHTING KEMMEL	9		16	1	0	0	0	0	17
KEMMELSEWEG RICHTING KEMMEL	53		5	3	0	0	0	0	8
KOMENSEWEG RICHTING HOLLEBEKE	81		41	19	4	0	0	0	64
KOMENSEWEG RICHTING HOLLEBEKE	87		30	10	0	0	0	0	40
KOMENSEWEG RICHTING IEPER	81		37	21	3	2	0	0	63
KOMENSEWEG RICHTING IEPER	87		22	4	0	0	0	0	26
KOMENSEWEG RICHTING IEPER	119		7	2	0	0	0	0	9
KOMENSEWEG RICHTING KOMEN	81		28	10	4	1	0	0	43
KOMENSEWEG RICHTING KOMEN	119		9	1	1	0	0	0	11
Kruiskalsijdestraat			0	0	0	0	0	2	2



SNELHEIDSINBREUKEN (autosnelwegen inbegrepen) : PLAATS

2023

Ieper

Straat	Huis nr	Km paal	0-10 km/u te snel	11-20 km/u te snel	21-30 km/u te snel	31-40 km/u te snel	>40 km/u te snel	??? km/u te snel	TOTAAL
Langemarkseweg			0	0	0	0	0	1	1
LANGEMARKSEWEG RICHTING BOEZINGE	26B		61	15	2	0	0	0	78
LANGEMARKSEWEG RICHTING BOEZINGE	26C		22	6	1	0	0	0	29
LANGEMARKSEWEG RICHTING LANGEMARK	26B		32	8	2	1	0	0	43
LANGEMARKSEWEG RICHTING LANGEMARK-POELKAPELLE	26C		28	10	1	1	0	0	40
LANGEMARKSEWEG RICHTING LANGEMARK-POELKAPELLE	26B		24	6	0	0	0	0	30
Maaldestedestraat	4		0	0	0	0	0	1	1
MAALDESTEDESTRAT RICHTING IEPER	24		9	1	0	0	0	0	10
MAALDESTEDESTRAT RICHTING IEPER	53		4	1	0	0	0	0	5
MAALDESTEDESTRAT RICHTING ZILLEBEKE	53		7	1	0	1	0	0	9
MAALDESTEDESTRAT RICHTING ZILLEBEKE CENTRUM	24		7	1	0	0	0	0	8
Meenseweg	404		218	235	162	48	2	0	665
Meenseweg	191		1	0	1	0	0	0	2
MEENSEWEG RICHTING IEPER	459		21	3	0	0	0	0	24
MEENSEWEG RICHTING IEPER CENTRUM	457		8	3	0	0	0	0	11
MEENSEWEG RICHTING MENEN	459		25	3	1	0	0	0	29
MEENSEWEG RICHTING MENEN	457		5	3	1	0	0	0	9
Menenstraat			0	0	0	0	0	1	1
N308 Ieper (N8) - Poperinge - Dunkerque(F)			0	1	0	1	0	0	2
N308 POPERINGSEWEG RICHTING IEPER	685		949	407	60	14	6	0	1.436
N38 NOORDERRING RI A19		2.87	61	3	0	0	2	0	66
N38 NOORDERRING RI A19		5.1	14	2	0	0	0	0	16
N38 NOORDERRING RI POPERINGE		0.6	848	289	22	4	1	0	1.164
N38 NOORDERRING RI POPERINGE		2.9	312	17	6	3	2	0	340
N38 Richting Cassel(F)			0	0	0	0	0	1	1
Noorderring			221	47	6	1	6	3	284



SNELHEIDSINBREUKEN (autosnelwegen inbegrepen) : PLAATS

2023

Ieper

Straat	Huis nr	Km paal	0-10 km/u te snel	11-20 km/u te snel	21-30 km/u te snel	31-40 km/u te snel	>40 km/u te snel	??? km/u te snel	TOTAAL
Noorderring	10.2		0	0	0	0	0	1	1
NOORDERRING RICHTING A19		2.0	1	0	0	0	0	0	1
NOORDERRING RICHTING POPERINGE		2.0	5	2	1	0	0	0	8
OOSTKAAI RICHTING BOEZINGE	21		4	2	0	0	0	0	6
OOSTKAAI RICHTING IEPER	21		4	1	0	0	0	0	5
Oude Veurnestraat	35		12	0	1	0	0	0	13
OUDE VEURNESTRAAT RICHTING DIKSMUIDSEWEG	36		22	0	0	0	0	0	22
OUDE VEURNESTRAAT RICHTING VEURNSEWEG	36		11	2	0	0	0	0	13
Oudstrijderslaan	10		0	0	0	0	0	1	1
Paddevijverstraat			0	0	0	0	0	1	1
PILKEMSEWEG RICHTING IEPER	132		17	4	0	0	0	0	21
PILKEMSEWEG RICHTING IEPER	132	104.9	2	1	2	0	0	0	5
PILKEMSEWEG RICHTING PILKEM	132		9	1	0	0	0	0	10
Poperingseweg	685		91	62	7	0	0	0	160
Poperingseweg	119		7	0	0	0	0	0	7
Poperingseweg	101		0	0	0	0	0	1	1
Poperingseweg	36		0	0	0	0	0	1	1
POPERINGSEWEG RICHTING IEPER	314		9	0	0	0	0	0	9
POPERINGSEWEG RICHTING IEPER	567		8	0	0	0	0	0	8
POPERINGSEWEG RICHTING IEPER	119		1	0	0	0	0	0	1
POPERINGSEWEG RICHTING POPERINGE	567		16	10	0	0	0	0	26
POPERINGSEWEG RICHTING POPERINGE	314		10	6	1	0	0	0	17
POPERINGSEWEG RICHTING POPERINGE	673		5	1	0	0	0	0	6
POPERINGSEWEG RICHTING VLAMERTINGE	673		2	1	0	0	0	0	3
POPERINGSEWEG RICHTING VLAMERTINGE	119		1	0	0	0	0	0	1
Rijselsepoort	184		1	0	0	0	0	0	1
Rijselseweg	92		223	38	8	0	0	0	269
Rijselseweg	184		85	22	0	0	0	0	107



SNELHEIDSINBREUKEN (autosnelwegen inbegrepen) : PLAATS

2023

Ieper

Straat	Huis nr	Km paal	0-10 km/u te snel	11-20 km/u te snel	21-30 km/u te snel	31-40 km/u te snel	>40 km/u te snel	??? km/u te snel	TOTAAL
Rijselseweg	78		80	13	4	0	0	0	97
Rijselseweg	68		47	5	0	0	0	0	52
Rijselseweg	72		22	5	1	0	0	0	28
Rijselseweg	84		26	1	0	0	0	0	27
Rijselseweg			8	0	0	0	0	2	10
RIJSELSEWEG RICHTING HEUVELLAND	88		20	8	0	1	0	0	29
RIJSELSEWEG RICHTING HEUVELLAND	90		16	1	0	0	0	0	17
RIJSELSEWEG RICHTING IEPER	184		207	91	26	4	3	0	331
RIJSELSEWEG RICHTING IEPER	109		121	46	13	1	0	0	181
RIJSELSEWEG RICHTING IEPER	102		30	7	1	0	0	0	38
RIJSELSEWEG RICHTING IEPER	88		21	5	1	0	0	0	27
RIJSELSEWEG RICHTING IEPER	74		14	6	0	1	0	0	21
RIJSELSEWEG RICHTING IEPER	183		3	1	0	0	0	0	4
RIJSELSEWEG RICHTING IEPER CENTRUM	90		24	2	0	0	0	0	26
RIJSELSEWEG RICHTING SINT-ELOOI	109		107	12	7	1	0	0	127
RIJSELSEWEG RICHTING SINT-ELOOI	184		55	11	4	2	1	0	73
RIJSELSEWEG RICHTING VOORMEZELE	74		12	5	1	1	0	0	19
RIJSELSEWEG RICHTING WIJTSCHATE	184		66	24	9	1	0	0	100
RIJSELSEWEG RICHTING WIJTSCHATE	102		39	5	1	0	0	0	45
RIJSELSEWEG RICHTING WIJTSCHATE	183		3	3	0	0	0	0	6
RODENBACHSTRAAT RICHTING DIKKEBUSSEWEG	67		124	25	3	1	0	0	153
RODENBACHSTRAAT RICHTING DIKKEBUSSEWEG	69		69	9	2	0	0	0	80
RODENBACHSTRAAT RICHTING VLAMERTINGE	67		69	11	0	0	0	0	80
RODENBACHSTRAAT RICHTING VLAMERTINGE	69		42	4	1	0	0	0	47
Sint-Elooisweg	31		0	0	0	0	0	2	2
SINT-ELOOISWEG RICHTING SINT-ELOOI	46		50	11	0	0	0	0	61
SINT-ELOOISWEG RICHTING VOORMEZELE	46		58	21	7	2	0	0	88
Steenstraat			0	0	0	0	0	1	1



SNELHEIDSINBREUKEN (autosnelwegen inbegrepen) : PLAATS

2023

Ieper

Straat	Huis nr	Km paal	0-10 km/u te snel	11-20 km/u te snel	21-30 km/u te snel	31-40 km/u te snel	>40 km/u te snel	??? km/u te snel	TOTAAL
STEVERLYNCKLAAN RICHTING MEENSEWEG	20		17	8	1	1	0	0	27
STEVERLYNCKLAAN RICHTING MEENSEWEG	18		14	1	0	0	0	0	15
STEVERLYNCKLAAN RICHTING ZUIDERRING	18		18	1	0	0	0	0	19
STEVERLYNCKLAAN RICHTING ZUIDLAAN	20		13	6	2	0	0	0	21
Ter Waarde	54		0	0	0	0	0	1	1
Vandenpeereboomplein			0	0	0	0	0	1	1
Veurnseweg	588		14	4	0	0	0	0	18
Veurnseweg			0	0	0	0	0	1	1
VEURNSEWEG RICHTING IEPER	630		21	5	1	0	0	0	27
VEURNSEWEG RICHTING IEPER	622		10	2	0	0	0	0	12
VEURNSEWEG RICHTING VEURNE	630		34	10	2	1	0	0	47
VEURNSEWEG RICHTING VEURNE	622		3	2	0	0	0	0	5
VLAMERTINGESTRAAT RICHTING ELVERDINGE	55		20	12	3	0	0	0	35
VLAMERTINGESTRAAT RICHTING ELVERDINGE	41		15	13	0	0	0	0	28
VLAMERTINGESTRAAT RICHTING ELVERDINGE	47		18	2	0	0	0	0	20
VLAMERTINGESTRAAT RICHTING ELVERDINGE	49		15	4	0	0	0	0	19
VLAMERTINGESTRAAT RICHTING ELVERDINGE	43		6	1	0	0	0	0	7
VLAMERTINGESTRAAT RICHTING VLAMERTINGE	47		8	3	0	0	0	0	11
VLAMERTINGESTRAAT RICHTING VLAMERTINGE	41		5	1	1	0	0	0	7
VLAMERTINGESTRAAT RICHTING VLAMERTINGE	55		4	1	1	0	0	0	6
VLAMERTINGESTRAAT RICHTING VLAMERTINGE	43		3	1	0	0	0	0	4
VLAMERTINGESTRAAT RICHTING VLAMERTINGE	49		3	1	0	0	0	0	4
WERVIKSTRAAT RICHTING PALINGBEEK	103		17	5	2	1	0	0	25
WERVIKSTRAAT RICHTING WERVIK	115		44	15	4	0	0	0	63
WERVIKSTRAAT RICHTING ZANDVOORDE	71		51	10	4	1	1	0	67
WERVIKSTRAAT RICHTING ZILLEBEKE	71		58	12	2	0	0	0	72
WERVIKSTRAAT RICHTING ZILLEBEKE	103		12	6	2	0	0	0	20
WERVIKSTRAAT RICHTING ZILLEBEKE-CENTRUM	115		36	18	1	2	0	0	57



SNELHEIDSINBREUKEN (autosnelwegen inbegrepen) : PLAATS

2023

Ieper

Straat	Huis nr	Km paal	0-10 km/u te snel	11-20 km/u te snel	21-30 km/u te snel	31-40 km/u te snel	>40 km/u te snel	??? km/u te snel	TOTAAL
Zonnebeekseweg	295		29	3	2	0	0	0	34
Zonnebeekseweg			0	0	0	0	0	1	1
ZONNEBEEKSEWEG RICHTING IEPER	395		23	13	1	1	0	0	38
ZONNEBEEKSEWEG RICHTING ZONNEBEKE	395		22	11	2	0	1	0	36
TOTAAL			6.383	2.018	451	112	31	42	9.037

Langemark-Poelkapelle

Straat	Huis nr	Km paal	0-10 km/u te snel	11-20 km/u te snel	21-30 km/u te snel	31-40 km/u te snel	>40 km/u te snel	??? km/u te snel	TOTAAL
BIKSCHOTESTRAAT RICHTING BIKSCHOTE	17A		12	2	0	0	0	0	14
BIKSCHOTESTRAAT RICHTING BIKSCHOTE	17D		5	1	0	0	0	0	6
BIKSCHOTESTRAAT RICHTING LANGEMARK-POELKAPELLE	17A		12	2	0	0	0	0	14
BIKSCHOTESTRAAT RICHTING STATIESTRAAT	17D		1	0	0	0	0	0	1
Brugseweg	222		19	4	2	0	0	0	25
Brugseweg			0	0	0	0	0	1	1
BRUGSEWEG RICHTING LANGEMARK	222		7	2	0	0	0	0	9
BRUGSEWEG RICHTING LANGEMARK-POELKAPELLE	222		34	20	7	2	1	0	64
BRUGSEWEG RICHTING LANGEMARK-POELKAPELLE	214		31	7	5	0	0	0	43
BRUGSEWEG RICHTING POELKAPELLE	220		64	22	3	3	1	0	93
BRUGSEWEG RICHTING POELKAPELLE	224		8	0	0	0	0	0	8
BRUGSEWEG RICHTING WESTROZEBEKE	220		64	13	4	0	0	0	81
BRUGSEWEG RICHTING WESTROZEBEKE	214		42	12	2	0	0	0	56
BRUGSEWEG RICHTING WESTROZEBEKE	222		38	7	4	0	0	0	49
BRUGSEWEG RICHTING WESTROZEBEKE	224		5	0	0	0	0	0	5
Houthulstseweg	112		16	1	0	0	0	0	17
Houthulstseweg	110		7	0	0	0	0	0	7
Houthulstseweg			0	0	0	0	0	1	1



SNELHEIDSINBREUKEN (autosnelwegen inbegrepen) : PLAATS

2023

Langemark-Poelkapelle

Straat	Huis nr	Km paal	0-10 km/u te snel	11-20 km/u te snel	21-30 km/u te snel	31-40 km/u te snel	>40 km/u te snel	??? km/u te snel	TOTAAL
HOUTHULSTSEWEG RICHTING HOUTHULST	114		70	27	2	1	1	0	101
HOUTHULSTSEWEG RICHTING HOUTHULST	112		31	13	1	2	0	0	47
HOUTHULSTSEWEG RICHTING HOUTHULST	110		29	10	3	1	2	0	45
HOUTHULSTSEWEG RICHTING MADONNA	112		18	1	3	0	0	0	22
HOUTHULSTSEWEG RICHTING POELKAPELLE	114		137	35	6	1	2	0	181
HOUTHULSTSEWEG RICHTING POELKAPELLE	112		55	28	0	2	0	0	85
HOUTHULSTSEWEG RICHTING POELKAPELLE	110		40	7	3	1	0	0	51
Klerkenstraat	170		9	0	0	0	0	0	9
Klerkenstraat	125		0	0	0	0	0	1	1
KLERKENSTRAAT RICHTING LANGEMARK	125		22	7	1	0	0	0	30
KLERKENSTRAAT RICHTING LANGEMARK	127		10	1	0	1	0	0	12
KLERKENSTRAAT RICHTING LANGEMARK	78A		2	1	0	0	0	0	3
KLERKENSTRAAT RICHTING LANGEMARK- POELKAPELLE	125		40	12	4	0	0	0	56
KLERKENSTRAAT RICHTING MADONNA	125		35	7	4	0	0	0	46
KLERKENSTRAAT RICHTING MADONNA	17		29	9	1	0	0	0	39
KLERKENSTRAAT RICHTING MADONNA	170B		28	7	2	0	0	0	37
KLERKENSTRAAT RICHTING MADONNA	26		15	5	0	0	0	0	20
KLERKENSTRAAT RICHTING MADONNA	15		5	0	0	0	0	0	5
KLERKENSTRAAT RICHTING MADONNA	127		2	1	0	0	0	0	3
KLERKENSTRAAT RICHTING MADONNA	93		2	1	0	0	0	0	3
KLERKENSTRAAT RICHTING MADONNA	78A		1	0	0	0	0	0	1
KLERKENSTRAAT RICHTING MADONNA - CENTRUM	170A		4	0	0	0	0	0	4
KLERKENSTRAAT RICHTING STADEN	170B		51	11	2	0	0	0	64
KLERKENSTRAAT RICHTING STADEN	170A		12	1	0	0	0	0	13
KLERKENSTRAAT RICHTING ZONNEBEKESTRAAT	17		35	9	2	0	0	0	46
KLERKENSTRAAT RICHTING ZONNEBEKESTRAAT	15		7	2	0	0	0	0	9
KLERKENSTRAAT RICHTING ZONNEBEKESTRAAT	26		7	2	0	0	0	0	9



SNELHEIDSINBREUKEN (autosnelwegen inbegrepen) : PLAATS

2023

Langemark-Poelkapelle

Straat	Huis nr	Km paal	0-10 km/u te snel	11-20 km/u te snel	21-30 km/u te snel	31-40 km/u te snel	>40 km/u te snel	??? km/u te snel	TOTAAL
LANGEMARKSTRAAT RICHTING LANGEMARK	24		162	31	9	2	0	0	204
LANGEMARKSTRAAT RICHTING LANGEMARK	20		16	6	3	2	0	0	27
LANGEMARKSTRAAT RICHTING LANGEMARK	22		10	1	0	0	0	0	11
LANGEMARKSTRAAT RICHTING POELKAPELLE	24		91	17	3	4	0	0	115
LANGEMARKSTRAAT RICHTING POELKAPELLE	22		15	2	1	0	0	0	18
LANGEMARKSTRAAT RICHTING POELKAPELLE	20		10	4	0	0	0	0	14
POELKAPELLESTRAAT RICHTING LANGEMARK	39		53	13	3	0	0	0	69
POELKAPELLESTRAAT RICHTING LANGEMARK-CENTRUM	37		30	4	1	0	0	0	35
POELKAPELLESTRAAT RICHTING POELKAPELLE	39		52	11	2	0	0	0	65
POELKAPELLESTRAAT RICHTING POELKAPELLE	37		23	8	0	0	0	0	31
Stadensteenweg			0	0	0	0	0	1	1
Zonnebekestraat	94A		13	3	1	0	0	0	17
Zonnebekestraat	73C		15	1	0	0	0	0	16
Zonnebekestraat	94		4	4	4	0	1	0	13
Zonnebekestraat			0	0	0	0	0	1	1
ZONNEBEKESTRAAT RICHTING LANGEMARK	73 C		93	10	0	2	0	0	105
ZONNEBEKESTRAAT RICHTING LANGEMARK	94		11	4	1	1	0	0	17
ZONNEBEKESTRAAT RICHTING LANGEMARK	101		2	2	1	0	0	0	5
ZONNEBEKESTRAAT RICHTING ZONNEBEKE	73 C		155	18	3	0	0	0	176
ZONNEBEKESTRAAT RICHTING ZONNEBEKE	94		9	3	0	0	0	0	12
ZONNEBEKESTRAAT RICHTING ZONNEBEKE	101		4	0	0	0	0	0	4
TOTAAL			1.829	432	93	25	8	5	2.392

Mesen

Straat	Huis nr	Km paal	0-10 km/u te snel	11-20 km/u te snel	21-30 km/u te snel	31-40 km/u te snel	>40 km/u te snel	TOTAAL
Nieuwkerkestraat	9A		121	62	17	3	0	203



SNELHEIDSINBREUKEN (autosnelwegen inbegrepen) : PLAATS

2023

Mesen

Straat	Huis nr	Km paal	0-10 km/u te snel	11-20 km/u te snel	21-30 km/u te snel	31-40 km/u te snel	>40 km/u te snel	TOTAAL
Nieuwkerkestraat	9		1	2	0	0	2	5
Nieuwkerkestraat			0	1	1	0	0	2
Nieuwkerkestraat	97		0	0	0	1	0	1
NIEUWKERKESTRAAT RICHTING MESEN	9A		29	17	13	1	2	62
NIEUWKERKESTRAAT RICHTING WULVERGEM	9A		27	30	29	2	2	90
Vier Koningenstraat			24	4	0	0	0	28
VIERKONINGENSTRAAT RICHTING KOMEN	30		42	9	3	0	0	54
VIERKONINGENSTRAAT RICHTING MESEN	28A		15	8	0	0	0	23
VIERKONINGENSTRAAT RICHTING MESEN	30		14	3	0	0	0	17
VIERKONINGENSTRAAT RICHTING WAASTEN	28A		34	3	2	0	0	39
TOTAAL			307	139	65	7	6	524

Moorslede

Straat	Huis nr	Km paal	0-10 km/u te snel	11-20 km/u te snel	21-30 km/u te snel	31-40 km/u te snel	>40 km/u te snel	??? km/u te snel	TOTAAL
AZALEALAAN RICHTING GELUWESTRAAT	75		44	6	0	0	0	0	50
AZALEALAAN RICHTING GELUWESTRAAT	77		3	1	0	0	0	0	4
AZALEALAAN RICHTING KLEPPESTRAAT	75		44	8	0	0	0	0	52
AZALEALAAN RICHTING KLEPPESTRAAT	77		1	1	0	1	0	0	3
Beselarestraat			0	0	0	1	0	0	1
Breulstraat	130		40	10	2	2	0	0	54
BREULSTRAAT RICHTING LEDEGEM	130		128	38	10	0	0	0	176
BREULSTRAAT RICHTING LEDEGEM	67A		8	0	0	0	0	0	8
BREULSTRAAT RICHTING MOORSLEDE	130		91	28	9	0	1	0	129
BREULSTRAAT RICHTING MOORSLEDE	67A		8	3	0	0	0	0	11
BREULSTRAAT RICHTING MOORSLEDE	130	2.2	4	1	1	0	0	0	6
Dadizeelsestraat	198		63	19	4	1	1	0	88
Dadizeelsestraat	198B		18	22	7	0	0	0	47



SNELHEIDSINBREUKEN (autosnelwegen inbegrepen) : PLAATS

2023

Moorslede

Straat	Huis nr	Km paal	0-10 km/u te snel	11-20 km/u te snel	21-30 km/u te snel	31-40 km/u te snel	>40 km/u te snel	??? km/u te snel	TOTAAL
Dadizeelsestraat	180		30	3	1	0	0	0	34
Dadizeelsestraat	283		6	4	0	0	2	0	12
Dadizeelsestraat			0	0	0	0	0	1	1
DADIZEELSESTRAAT RICHTING DADIZELE	198B		157	58	9	2	0	0	226
DADIZEELSESTRAAT RICHTING DADIZELE	175		52	31	3	0	0	0	86
DADIZEELSESTRAAT RICHTING DADIZELE	111		17	3	0	0	0	0	20
DADIZEELSESTRAAT RICHTING DADIZELE-CENTRUM	281		126	24	5	0	0	0	155
DADIZEELSESTRAAT RICHTING MOORSLEDE	198B		211	75	12	2	0	0	300
DADIZEELSESTRAAT RICHTING MOORSLEDE	281		179	39	14	1	0	0	233
DADIZEELSESTRAAT RICHTING MOORSLEDE	175		47	21	4	2	0	0	74
DADIZEELSESTRAAT RICHTING MOORSLEDE	285		2	9	1	0	0	0	12
DADIZEELSESTRAAT RICHTING MOORSLEDE	111		2	0	0	0	0	0	2
GELUWESTRAAT RICHTING DADIZELE	39		13	3	0	0	0	0	16
GELUWESTRAAT RICHTING GELUWE	39		21	6	1	0	0	0	28
GENTSESTRAAT RICHTING BEITEM	39		50	15	1	0	0	0	66
GENTSESTRAAT RICHTING BEITEM	63		38	11	3	0	0	0	52
GENTSESTRAAT RICHTING LEDEGEM	35		14	0	0	0	0	0	14
GENTSESTRAAT RICHTING MOORSLEDE	39		42	6	0	0	0	0	48
GENTSESTRAAT RICHTING MOORSLEDE	63		24	5	0	0	0	0	29
GENTSESTRAAT RICHTING MOORSLEDE	35		7	0	0	0	0	0	7
GENTSESTRAAT RICHTING MOORSLEDE	57		2	1	1	0	0	0	4
GENTSESTRAAT RICHTING ROESLARE	39		11	6	2	0	0	0	19
GENTSESTRAAT RICHTING ROESLARE	57		3	5	1	0	0	0	9
Iepersestraat	74		26	4	1	0	0	0	31
Iepersestraat			0	0	0	0	0	1	1
IEPERSESTRAAT RICHTING MOORSLEDE	64		17	0	0	0	0	0	17
IEPERSESTRAAT RICHTING ZONNEBEKE	64		17	1	0	0	0	0	18
IEPERSESTRAAT RICHTING ZONNEBEKE	32		7	2	0	0	0	0	9



SNELHEIDSINBREUKEN (autosnelwegen inbegrepen) : PLAATS

2023

Moorslede

Straat	Huis nr	Km paal	0-10 km/u te snel	11-20 km/u te snel	21-30 km/u te snel	31-40 km/u te snel	>40 km/u te snel	??? km/u te snel	TOTAAL
IEPERSTRAAT RICHTING MOORSLEDE	64	22.7	10	3	1	0	0	0	14
IEPERSTRAAT RICHTING ZONNEBEKE	64		12	2	1	0	0	0	15
Kleppestraat	71		20	3	0	0	0	0	23
KLEPPESTRAAT RICHTING DADIZELE CENTRUM	71		2	0	0	0	0	0	2
KLEPPESTRAAT RICHTING N32	71		11	3	0	0	0	0	14
Meensesteenweg	225		0	0	0	0	0	1	1
Meensesteenweg	260		0	0	0	0	0	1	1
MEENSESTEENWEG RICHTING MENEN		43.9	9	2	0	0	0	0	11
MEENSESTEENWEG RICHTING MENEN	185		8	0	1	0	0	0	9
MEENSESTEENWEG RICHTING ROESELARE		43.9	3	3	0	1	1	0	8
MEENSESTEENWEG RICHTING ROESELARE	185		1	1	0	0	0	0	2
Pater Lievensstraat			0	0	0	0	0	1	1
Roeselaarsestraat	237		15	2	2	0	0	0	19
ROESELARSESTRAAT RICHTING MOORSLEDE	239		79	28	7	2	1	0	117
ROESELARSESTRAAT RICHTING ROESELARE	239		129	19	7	0	2	0	157
Stationstraat	186		51	13	2	0	0	0	66
Stationstraat			0	0	0	0	0	1	1
STATIONSTRAAT RICHTING MOORSLEDE	180		262	63	13	2	1	0	341
STATIONSTRAAT RICHTING MOORSLEDE	170		4	3	0	0	0	0	7
STATIONSTRAAT RICHTING PASSENDALE	180		126	31	5	0	1	0	163
TOTAAL			2.315	645	131	17	10	6	3.124

Poperinge

Straat	Huis nr	Km paal	0-10 km/u te snel	11-20 km/u te snel	21-30 km/u te snel	31-40 km/u te snel	>40 km/u te snel	??? km/u te snel	TOTAAL
Abeelseweg	252		265	127	21	2	0	0	415
Abeelseweg	134		157	27	4	0	0	0	188
Abeelseweg	138		83	12	2	0	0	0	97



SNELHEIDSINBREUKEN (autosnelwegen inbegrepen) : PLAATS

2023

Poperinge

Straat	Huis nr	Km paal	0-10 km/u te snel	11-20 km/u te snel	21-30 km/u te snel	31-40 km/u te snel	>40 km/u te snel	??? km/u te snel	TOTAAL
Abeelseweg	144		51	21	10	2	1	0	85
Abeelseweg	258		34	14	2	0	0	0	50
Abeelseweg			0	1	0	0	0	0	1
ABEELSEWEG RICHTING ABEELE	130		20	3	0	0	0	0	23
ABEELSEWEG RICHTING ABEELE	194B		11	5	1	0	0	0	17
ABEELSEWEG RICHTING ABEELE	134		7	4	0	0	1	0	12
ABEELSEWEG RICHTING ABEELE	132		6	0	1	0	0	0	7
ABEELSEWEG RICHTING ABEELE	144		4	1	0	1	0	0	6
ABEELSEWEG RICHTING ABELE	77		31	1	1	0	0	0	33
ABEELSEWEG RICHTING ABELE	194B		12	6	1	0	1	0	20
ABEELSEWEG RICHTING ABELE	134		13	5	1	0	0	0	19
ABEELSEWEG RICHTING ABELE	130		9	1	0	0	0	0	10
ABEELSEWEG RICHTING POPERINGE	194B		22	10	2	1	0	0	35
ABEELSEWEG RICHTING POPERINGE	134		27	6	0	0	0	0	33
ABEELSEWEG RICHTING POPERINGE	130		10	2	0	0	0	0	12
ABEELSEWEG RICHTING POPERINGE	132		6	1	1	0	0	0	8
ABEELSEWEG RICHTING POPERINGE	144		2	0	0	0	0	0	2
ABEELSEWEG RICHTING POPERINGE CENTRUM	77		15	2	0	0	0	0	17
BALJUWSTRAAT RICHTING POPERINGE	48A		2	0	0	0	0	0	2
BALJUWSTRAAT RICHTING RENINGELST	48A		5	1	0	0	0	0	6
Benedictijnenstraat			0	0	0	0	0	1	1
COUHOFLAAN RICHTING POPERINGE	44		39	12	2	0	0	0	53
COUHOFLAAN RICHTING PROVEN	44		41	5	4	0	0	0	50
DIEPEMEERS RICHTING DUINKERKESTRAAT	55		9	0	0	0	0	0	9
DIEPEMEERS RICHTING SINT-BERTINUSSTRAAT	55		6	3	1	0	0	0	10
DOUVIEWEG RICHTING POPERINGE	87		8	0	1	0	0	0	9
DOUVIEWEG RICHTING WATOU	87		6	1	0	0	0	0	7
Duinkerkestraat			0	0	0	0	0	1	1



SNELHEIDSINBREUKEN (autosnelwegen inbegrepen) : PLAATS

2023

Poperinge

Straat	Huis nr	Km paal	0-10 km/u te snel	11-20 km/u te snel	21-30 km/u te snel	31-40 km/u te snel	>40 km/u te snel	??? km/u te snel	TOTAAL
FRANS-VLAANDERENWEG RICHTING POPERINGE		15.7	2	1	0	0	0	0	3
FRANS-VLAANDERENWEG RICHTING STEENVOORDE		15.7	2	0	0	0	0	0	2
Grote Markt			0	0	0	0	0	1	1
HEUVELLANDSEWEG RICHTING HEUVELLAND	22		1	2	0	0	0	0	3
HEUVELLANDSEWEG RICHTING RENINGELST	22		3	0	0	0	0	0	3
Ieperseweg	43		69	26	6	0	1	0	102
Ieperseweg	15		9	3	0	0	0	0	12
Ieperseweg			0	0	0	0	0	2	2
Ieperseweg	16		1	0	0	0	0	0	1
IEPERSEWEG RICHTING IEPER	43		56	19	6	1	0	0	82
IEPERSEWEG RICHTING POPERINGE	43		98	43	9	3	1	0	154
IEPERSEWEG RICHTING VLAMERTINGE	43		13	9	0	0	0	0	22
Kriekstraat			0	0	0	0	0	1	1
KROMBEEKSEWEG RICHTING KROMBEKE	52		9	3	0	0	0	0	12
KROMBEEKSEWEG RICHTING POPERINGE	52		31	8	1	2	0	0	42
KROMBEEKSEWEG RICHTING VLETEREN	52		15	5	0	0	0	0	20
Ouderdomseweg	25		5	3	2	0	0	0	10
OUERDOMSEWEG RICHTING POPERINGE	58		1	2	0	0	0	0	3
OUERDOMSEWEG RICHTING RENINGELST	58		4	3	0	0	0	0	7
Professor Dewulfstraat	100		2	0	0	0	0	0	2
PROF.RUBBRECHTSTRAAT RICHTING PROVEN	74		2	1	0	0	0	0	3
PROF.RUBBRECHTSTRAAT RICHTING ROESBRUGGE CENTRUM	74		2	0	0	0	0	0	2
Provenseweg			0	0	0	0	0	1	1
Reningelstseweg	11		12	6	0	0	0	0	18
Reningelstseweg	40		6	3	1	0	0	0	10
RENINGELSTSEWEG RICHTING POPERINGE	17A		9	1	0	0	0	0	10
RENINGELSTSEWEG RICHTING RENINGELST	17A		12	5	1	0	0	0	18



SNELHEIDSINBREUKEN (autosnelwegen inbegrepen) : PLAATS

2023

Poperinge

Straat	Huis nr	Km paal	0-10 km/u te snel	11-20 km/u te snel	21-30 km/u te snel	31-40 km/u te snel	>40 km/u te snel	??? km/u te snel	TOTAAL
Singel			0	0	0	0	0	2	2
Tsjechiëlaan			0	0	0	0	0	1	1
Valkestraat			0	0	0	0	0	1	1
Vlaanderenlaan			0	0	0	0	0	1	1
VLAMERTINGSEWEG RICHTING HEUVELLAND	35		19	6	1	0	0	0	26
VLAMERTINGSEWEG RICHTING HEUVELLAND	23		1	0	1	0	0	0	2
VLAMERTINGSEWEG RICHTING IEPER	35		92	35	13	4	0	0	144
VLAMERTINGSEWEG RICHTING IEPER	23		3	0	0	0	0	0	3
VLAMERTINGSEWEG RICHTING RENINGELST	35		38	6	3	3	0	0	50
WATOUSEWEG RICHTING POPERINGE	16		7	2	1	0	0	0	10
WATOUSEWEG RICHTING WATOU	16		15	3	2	0	0	0	20
Westhoekweg			83	12	4	3	1	1	104
Westhoekweg	KM 12		1	0	0	0	0	0	1
Westoutersestraat			0	0	0	0	0	1	1
Westouterseweg	7		49	14	7	0	3	0	73
Westouterseweg	9		38	14	8	0	1	0	61
WESTOUTERSEWEG RICHTING POPERINGE	5		74	15	3	2	2	0	96
WESTOUTERSEWEG RICHTING POPERINGE	9		16	11	4	0	0	0	31
WESTOUTERSEWEG RICHTING WESTOUTER	5		52	12	2	0	0	0	66
WESTOUTERSEWEG RICHTING WESTOUTER	9		31	11	1	1	0	0	44
Westouterstraat			0	0	0	0	0	2	2
Westvleterseweg	31		86	48	11	2	0	0	147
Westvleterseweg	21		53	31	12	4	1	0	101
Westvleterseweg	24B		32	13	1	0	0	0	46
WESTVLETERSEWEG RICHTING OOSTLAAN	19A		60	20	7	0	1	0	88
WESTVLETERSEWEG RICHTING POPERINGE	24 B		10	4	3	0	0	0	17
WESTVLETERSEWEG RICHTING POPERINGE-CENTRUM	21		34	7	3	1	0	0	45



SNELHEIDSINBREUKEN (autosnelwegen inbegrepen) : PLAATS

2023

Poperinge

Straat	Huis nr	Km paal	0-10 km/u te snel	11-20 km/u te snel	21-30 km/u te snel	31-40 km/u te snel	>40 km/u te snel	??? km/u te snel	TOTAAL
WESTVLETERSEWEG RICHTING VLETEREN	19A		36	25	7	1	0	0	69
WESTVLETERSEWEG RICHTING VLETEREN	21		18	14	3	0	0	0	35
WESTVLETERSEWEG RICHTING WESTVLETEREN	24 B		7	6	3	1	1	0	18
WOESTENSEWEG RICHTING POPERINGE	24		1	2	1	0	0	0	4
WOESTENSEWEG RICHTING WOESTEN	24		1	0	0	0	0	0	1
TOTAAL			2.122	725	182	34	15	16	3.094

Staden

Straat	Huis nr	Km paal	0-10 km/u te snel	11-20 km/u te snel	21-30 km/u te snel	31-40 km/u te snel	>40 km/u te snel	??? km/u te snel	TOTAAL
Diksmuidesteenweg	62		99	19	4	0	1	0	123
DIKSMUIDESTEENWEG RICHTING ROESELARE	62		349	58	6	3	1	0	417
DIKSMUIDESTEENWEG RICHTING STADEN	62		357	42	6	2	0	0	407
DIKSMUIDESTRAAT RICHTING DIKSMUIDE	82		15	1	0	0	0	0	16
DIKSMUIDESTRAAT RICHTING STADEN	82		12	1	0	0	0	0	13
DIKSMUIDESTRAAT RICHTING STADEN	86		1	1	0	0	0	0	2
DIKSMUIDESTRAAT RICHTING ZARREN	86		4	0	0	0	0	0	4
Houthulststraat	96		148	95	10	1	1	0	255
Houthulststraat	118		27	5	0	0	1	0	33
Houthulststraat	31		0	0	0	0	0	1	1
HOUTHULSTSTRAAT RICHTING HOUTHULST	84		83	19	6	0	0	0	108
HOUTHULSTSTRAAT RICHTING HOUTHULST	118		64	17	2	2	0	0	85
HOUTHULSTSTRAAT RICHTING HOUTHULST	114		10	1	1	0	0	0	12
HOUTHULSTSTRAAT RICHTING HOUTHULST	31		2	0	1	0	0	0	3
HOUTHULSTSTRAAT RICHTING STADEN	118		32	9	4	0	0	0	45
HOUTHULSTSTRAAT RICHTING STADEN	114		26	8	1	0	0	0	35
HOUTHULSTSTRAAT RICHTING STADEN	84	2.3	28	3	0	1	0	0	32
HOUTHULSTSTRAAT RICHTING STADEN	31		5	4	0	0	0	0	9

**SNELHEIDSINBREUKEN (autosnelwegen inbegrepen) : PLAATS****2023****Staden**

Straat	Huis nr	Km paal	0-10 km/u te snel	11-20 km/u te snel	21-30 km/u te snel	31-40 km/u te snel	>40 km/u te snel	??? km/u te snel	TOTAAL
HOUTHULSTSTRAAT RICHTING STADEN	84		6	2	0	0	0	0	8
HOUTHULSTSTRAAT RICHTING STADEN CENTRUM	96		675	456	50	12	6	0	1.199
Ieperstraat	81		80	17	1	2	0	0	100
Ieperstraat	91		45	15	1	0	0	0	61
Ieperstraat	172		33	5	4	1	1	0	44
Ieperstraat	110		12	4	2	0	0	0	18
Ieperstraat			0	1	0	1	0	1	3
Ieperstraat	149		0	0	0	0	0	1	1
IEPERSTRAAT RICHTING LANGEMARK-POELKAPELLE	141		77	28	6	0	0	0	111
IEPERSTRAAT RICHTING STADEN	172		252	56	15	3	2	0	328
IEPERSTRAAT RICHTING STADEN	141		46	10	4	0	0	0	60
IEPERSTRAAT RICHTING VIJFWEGEN	172		403	117	27	6	3	0	556
KAMPSTRAAT RICHTING KATTESTRAAT	12A		3	0	0	0	0	0	3
KAMPSTRAAT RICHTING VIJFWEGEN	12A		3	4	1	1	0	0	9
Kerkhofblommenstraat			0	0	0	0	0	1	1
Langemarkstraat	19		37	13	1	2	0	0	53
MEULEBROEKENLAAN RICHTING N313	10		21	1	2	0	0	0	24
MEULEBROEKENLAAN RICHTING ROESELARE	10		9	1	0	0	0	0	10
Ommegang Zuid	21		14	5	2	1	0	0	22
OMMEGANG ZUID RICHTING IEPER	23		7	0	0	0	0	0	7
OMMEGANG ZUID RICHTING OMMEGANG OOST	21		49	12	3	0	0	0	64
OMMEGANG ZUID RICHTING OMMEGANG OOST	23		1	0	0	0	0	0	1
OMMEGANG ZUID RICHTING POELKAPELLE	21		49	14	4	1	0	0	68
OMMEGANG ZUID THV 19 RICHTING IEPER	19		9	0	0	0	0	0	9
OMMEGANG ZUID THV 19 RICHTING WESTROZEBEKE	19		12	2	0	0	0	0	14
Passendalesteenweg			0	0	0	0	0	1	1
PASSENDALESTEENWEG RICHTING PASSENDALE	16		42	6	7	0	1	0	56
PASSENDALESTEENWEG RICHTING PASSENDALE		17.6	19	5	0	1	0	0	25

**SNELHEIDSINBREUKEN (autosnelwegen inbegrepen) : PLAATS****2023****Staden**

Straat	Huis nr	Km paal	0-10 km/u te snel	11-20 km/u te snel	21-30 km/u te snel	31-40 km/u te snel	>40 km/u te snel	??? km/u te snel	TOTAAL
PASSEDALESTEENWEG RICHTING WESTROZEBEKE		17.6	27	7	2	0	0	0	36
PASSEDALESTEENWEG RICHTING WESTROZEBEKE	16		20	4	3	1	0	0	28
POELKAPELLESTRAAT RICHTING BRUGGE	50		33	3	1	0	0	0	37
POELKAPELLESTRAAT RICHTING IEPER	50		71	16	9	1	0	0	97
Provinciebaan	44		75	59	26	9	1	0	170
PROVINCIEBAAN RICHTING STADEN	76A		2	0	0	0	0	0	2
PROVINCIEBAAN RICHTING WESTROZEBEKE	76A		3	0	0	0	0	0	3
Rekestraat	7		0	0	0	0	0	1	1
REKESTRAAT RICHTING HOUTHULST	6		104	51	16	9	1	0	181
REKESTRAAT RICHTING HOUTHULST	9		64	26	14	2	1	0	107
REKESTRAAT RICHTING HOUTHULST	23		10	1	0	0	0	0	11
REKESTRAAT RICHTING VIJFWEGEN	6		71	32	9	3	1	0	116
REKESTRAAT RICHTING VIJFWEGEN	9		32	19	5	1	0	0	57
REKESTRAAT RICHTING VIJFWEGEN	23		7	1	2	0	0	0	10
Sint Jansstraat	86		8	3	0	0	0	0	11
SINT JANSSTRAAT RICHTING ROESELARE	165		7	2	2	0	0	0	11
SINT JANSSTRAAT RICHTING SLEIHAGE	167		53	8	1	0	0	0	62
SINT JANSSTRAAT RICHTING SLEIHAGE	215		5	4	1	0	0	0	10
SINT JANSSTRAAT RICHTING STADEN	215		13	7	3	3	0	0	26
SINT JANSSTRAAT RICHTING STADEN-CENTRUM	167		50	9	2	0	0	0	61
SINT JANSSTRAAT RICHTING STADEN-CENTRUM	165		8	0	0	0	0	0	8
Sleihagestraat	83		11	3	0	0	0	0	14
SLEIHAGESTRAAT RICHTING OOSTNIEUWKERKE	83		36	14	2	1	0	0	53
SLEIHAGESTRAAT RICHTING OOSTNIEUWKERKE	82		13	6	1	2	1	0	23
SLEIHAGESTRAAT RICHTING SLEIHAGE	83		24	5	2	0	0	0	31
SLEIHAGESTRAAT RICHTING STADEN	82		15	5	2	0	0	0	22
WESTROZEBEKESTRAAT RICHTING N313	30		56	19	5	0	0	0	80
WESTROZEBEKESTRAAT RICHTING N313	73		3	1	0	0	0	0	4



SNELHEIDSINBREUKEN (autosnelwegen inbegrepen) : PLAATS

2023

Staden

Straat	Huis nr	Km paal	0-10 km/u te snel	11-20 km/u te snel	21-30 km/u te snel	31-40 km/u te snel	>40 km/u te snel	??? km/u te snel	TOTAAL
WESTROZEBEKESTRAAT RICHTING OOSTNIEUWKERKE	73		11	4	0	0	0	0	15
WESTROZEBEKESTRAAT RICHTING PROVINCIEBAAN	32B		21	6	0	0	0	0	27
WESTROZEBEKESTRAAT RICHTING ROESELARE	30		54	9	0	0	0	0	63
WESTROZEBEKESTRAAT RICHTING ROESELARE	32B		14	1	0	0	0	0	15
TOTAAL			4.087	1.382	279	72	22	6	5.848

Vleteren

Straat	Huis nr	Km paal	0-10 km/u te snel	11-20 km/u te snel	21-30 km/u te snel	31-40 km/u te snel	>40 km/u te snel	??? km/u te snel	TOTAAL
Eikhoekstraat	68		44	17	7	2	1	0	71
EIKHOEKSTRAAT RICHTING POPERINGE	73		84	25	10	0	2	0	121
EIKHOEKSTRAAT RICHTING POPERINGE	68		70	34	13	2	1	0	120
EIKHOEKSTRAAT RICHTING POPERINGE	66		20	3	2	1	0	0	26
EIKHOEKSTRAAT RICHTING POPERINGE		5.1	9	7	3	0	0	0	19
EIKHOEKSTRAAT RICHTING POPERINGE	75		11	4	0	0	0	0	15
EIKHOEKSTRAAT RICHTING VLETEREN	68		61	33	6	4	1	0	105
EIKHOEKSTRAAT RICHTING VLETEREN	73		65	16	4	0	0	0	85
EIKHOEKSTRAAT RICHTING VLETEREN	75		10	3	0	0	0	0	13
EIKHOEKSTRAAT RICHTING WESTVLETEREN	68		44	31	17	6	0	0	98
EIKHOEKSTRAAT RICHTING WESTVLETEREN	66		10	7	0	0	0	0	17
EIKHOEKSTRAAT RICHTING WESTVLETEREN		5.1	8	2	2	0	0	0	12
Krombekestraat			0	0	0	0	0	1	1
KROMBEKESTRAAT RICHTING KROMBEKE	2A		60	18	2	0	0	0	80
KROMBEKESTRAAT RICHTING KROMBEKE	2		5	0	0	0	0	0	5
KROMBEKESTRAAT RICHTING ROESBRUGGE	2A		2	1	0	0	0	0	3
KROMBEKESTRAAT RICHTING WESTVLETEREN	2A		75	17	8	2	0	0	102
KROMBEKESTRAAT RICHTING WESTVLETEREN	2		6	1	0	0	0	0	7



SNELHEIDSINBREUKEN (autosnelwegen inbegrepen) : PLAATS

2023

Vleteren

Straat	Huis nr	Km paal	0-10 km/u te snel	11-20 km/u te snel	21-30 km/u te snel	31-40 km/u te snel	>40 km/u te snel	??? km/u te snel	TOTAAL
Oostvleterenstraat	3		0	0	0	0	0	1	1
OOSTVLETERENSTRAAT RICHTING IEPER	36		23	7	1	0	0	0	31
OOSTVLETERENSTRAAT RICHTING IEPER	10		4	1	0	0	0	0	5
OOSTVLETERENSTRAAT RICHTING IEPER	3		4	0	0	0	0	0	4
OOSTVLETERENSTRAAT RICHTING OOSTVLETEREN	3		7	3	0	0	0	0	10
OOSTVLETERENSTRAAT RICHTING VEURNE	36		33	10	0	0	0	0	43
OOSTVLETERENSTRAAT RICHTING VEURNE	10		0	1	0	0	0	0	1
POPERINGESTRAAT RICHTING POPERINGE	97		15	5	0	0	0	0	20
POPERINGESTRAAT RICHTING WOESTEN	97		4	2	1	0	0	0	7
VEURNESTRAAT RICHTING IEPER	13		191	33	4	0	0	0	228
VEURNESTRAAT RICHTING IEPER	34		158	38	11	3	0	0	210
VEURNESTRAAT RICHTING VEURNE	13		447	84	10	1	0	0	542
VEURNESTRAAT RICHTING VEURNE	34		217	76	14	3	1	0	311
VEURNESTRAAT RICHTING VEURNE	14		34	4	2	0	0	0	40
VEURNESTRAAT RICHTING VEURNE	12		3	2	1	0	0	0	6
VEURNESTRAAT RICHTING VLETEREN	14		9	3	0	1	0	0	13
WESTVLETERENSTRAAT RICHTING OOSTVLETEREN	25		2	0	0	0	0	0	2
WESTVLETERENSTRAAT RICHTING WESTVLETEREN	25		2	0	0	0	0	0	2
WOESTENDORP RICHTING IEPER	77		4	0	0	0	0	0	4
WOESTENDORP RICHTING VEURNE	77		31	2	0	0	0	0	33
Woestenstraat	7		30	6	1	0	0	0	37
Woestenstraat	12		1	0	0	0	0	0	1
Woestenstraat	28		0	0	0	0	0	1	1
Woestenstraat			0	0	0	0	0	1	1
WOESTENSTRAAT RICHTING IEPER	14		60	20	1	0	0	0	81
WOESTENSTRAAT RICHTING IEPER	5		64	3	2	0	0	0	69
WOESTENSTRAAT RICHTING IEPER	9		47	9	0	0	0	0	56
WOESTENSTRAAT RICHTING IEPER	67A		43	4	0	0	0	0	47



SNELHEIDSINBREUKEN (autosnelwegen inbegrepen) : PLAATS

2023

Vleteren

Straat	Huis nr	Km paal	0-10 km/u te snel	11-20 km/u te snel	21-30 km/u te snel	31-40 km/u te snel	>40 km/u te snel	??? km/u te snel	TOTAAL
WOESTENSTRAAT RICHTING IEPER		128.0	30	5	0	0	0	0	35
WOESTENSTRAAT RICHTING IEPER	3		28	3	1	0	0	0	32
WOESTENSTRAAT RICHTING IEPER	7		19	2	0	0	0	0	21
WOESTENSTRAAT RICHTING OOSTVLETEREN	3		29	3	1	0	0	0	33
WOESTENSTRAAT RICHTING VEURNE	5		82	12	0	1	0	0	95
WOESTENSTRAAT RICHTING VEURNE		128.0	73	12	4	1	0	0	90
WOESTENSTRAAT RICHTING VEURNE	9		39	7	2	1	0	0	49
WOESTENSTRAAT RICHTING VEURNE	14		24	9	3	0	0	0	36
WOESTENSTRAAT RICHTING VEURNE	67A		13	4	0	1	0	0	18
WOESTENSTRAAT RICHTING VEURNE	69		2	0	1	0	0	0	3
TOTAAL			2.356	589	134	29	6	4	3.118

Wervik

Straat	Huis nr	Km paal	0-10 km/u te snel	11-20 km/u te snel	21-30 km/u te snel	31-40 km/u te snel	>40 km/u te snel	??? km/u te snel	TOTAAL
A19 Richting Ieper		9.4	0	0	1	0	0	0	1
A19 Richting Kortrijk			0	0	0	0	0	1	1
A19 ZONNEBEKE NAAR WERVIK RICHTING KORTRIJK		8.6	2.747	346	59	22	11	0	3.185
Barrierestraat	37		14	5	1	0	0	0	20
BARRIERESTRAAT RICHTING KOESTRAAT	51		7	0	0	0	0	0	7
BARRIERESTRAAT RICHTING WERVIK	37		5	0	0	0	0	0	5
BARRIERESTRAAT RICHTING WERVIKSESTEENWEG	51		28	0	0	0	0	0	28
Dadizelestraat	9		0	6	1	3	0	0	10
DADIZELESTRAAT RICHTING DADIZELE	9		33	6	4	0	0	0	43
DADIZELESTRAAT RICHTING GELUWE	9		50	14	2	1	0	0	67
Geluwesesteenweg	137		65	13	1	0	0	0	79
Geluwesesteenweg	35		15	3	0	0	0	0	18
Geluwesesteenweg	157		1	0	0	0	0	0	1



SNELHEIDSINBREUKEN (autosnelwegen inbegrepen) : PLAATS

2023

Wervik

Straat	Huis nr	Km paal	0-10 km/u te snel	11-20 km/u te snel	21-30 km/u te snel	31-40 km/u te snel	>40 km/u te snel	??? km/u te snel	TOTAAL
Geluwesesteenweg			1	0	0	0	0	0	1
GELUWESESTEENWEG RICHTING GELUWE	123		49	4	0	0	0	0	53
GELUWESESTEENWEG RICHTING GELUWE	35		14	2	3	0	0	0	19
GELUWESESTEENWEG RICHTING GELUWE	133		4	4	0	0	0	0	8
GELUWESESTEENWEG RICHTING GELUWE	137		2	1	0	0	0	0	3
GELUWESESTEENWEG RICHTING WERVIK	123		36	5	1	0	0	0	42
GELUWESESTEENWEG RICHTING WERVIK	137		4	4	1	0	0	0	9
GELUWESESTEENWEG RICHTING WERVIK	133		5	0	0	0	0	0	5
GELUWESESTEENWEG RICHTING WERVIK-CENTRUM	35		7	1	1	0	0	0	9
Grote Ieperbaan			4	2	0	0	0	0	6
Grote Ieperbaan	24		0	0	0	0	0	1	1
GROTE IEPERBAAN RICHTING GELUWE		105	4	3	0	0	0	0	7
GROTE IEPERBAAN RICHTING IEPER		105	4	0	1	0	0	0	5
Hoogweg	85		0	5	2	0	0	0	7
HOOGWEG RICHTING MENEN	85		20	4	1	2	0	0	27
HOOGWEG RICHTING WERVIK CENTRUM	85		9	5	0	0	0	0	14
Ieperstraat	158		19	4	3	1	0	0	27
Ieperstraat	157		5	3	0	0	0	0	8
Ieperstraat	141		3	4	0	0	0	0	7
Ieperstraat	159		4	1	0	0	0	0	5
IEPERSTRAAT RICHTING GELUWE	158		19	2	0	0	0	0	21
IEPERSTRAAT RICHTING GELUWE	106		2	1	0	0	0	0	3
IEPERSTRAAT RICHTING GELUWE	108		3	0	0	0	0	0	3
IEPERSTRAAT RICHTING GELUWE	98		1	0	0	0	0	0	1
IEPERSTRAAT RICHTING GELUWE CENTRUM	161		6	0	0	0	0	0	6
IEPERSTRAAT RICHTING IEPER	158		27	15	2	0	0	0	44
IEPERSTRAAT RICHTING IEPER	155		32	8	0	0	0	0	40
IEPERSTRAAT RICHTING IEPER	161		2	1	0	0	0	0	3



SNELHEIDSINBREUKEN (autosnelwegen inbegrepen) : PLAATS

2023

Wervik

Straat	Huis nr	Km paal	0-10 km/u te snel	11-20 km/u te snel	21-30 km/u te snel	31-40 km/u te snel	>40 km/u te snel	??? km/u te snel	TOTAAL
IEPERSTRAAT RICHTING IEPER	98		0	1	0	0	0	0	1
IEPERSTRAAT RICHTING MENEN	155		53	20	4	0	0	0	77
IEPERSTRAAT RICHTING MENEN	101		6	0	0	0	0	0	6
IEPERSTRAAT RICHTING ZONNEBEKE	101		8	2	0	0	0	0	10
IEPERSTRAAT RICHTING ZONNEBEKE	108		1	1	0	0	0	0	2
KOMENSTRAAT RICHTING KOMEN	100		7	1	0	0	0	0	8
KOMENSTRAAT RICHTING WERVIK	100		9	0	1	0	0	0	10
Kruisekestraat	523		258	24	7	2	7	0	298
Kruisekestraat	167		38	1	1	1	0	0	41
Kruisekestraat	120		16	2	0	0	0	0	18
Kruisekestraat	124		0	2	0	0	0	0	2
Kruisekestraat			1	0	0	0	0	0	1
KRUISEKESTRAAT RICHTING BESELARE	446		19	3	1	0	0	0	23
KRUISEKESTRAAT RICHTING KRUISEKE	124		4	0	0	0	0	0	4
KRUISEKESTRAAT RICHTING KRUISEKE	103		2	0	0	0	0	0	2
KRUISEKESTRAAT RICHTING WERVIK	446		25	6	0	1	0	0	32
KRUISEKESTRAAT RICHTING WERVIK	103		5	1	0	0	0	0	6
KRUISEKESTRAAT RICHTING WERVIK CENTRUM	523		2.499	268	48	26	40	0	2.881
KRUISEKESTRAAT RICHTING WERVIK CENTRUM	173		23	2	0	0	0	0	25
KRUISEKESTRAAT RICHTING WERVIK-CENTRUM	124		6	0	0	0	0	0	6
KRUISEKESTRAAT RICHTING ZONNEBEKE	173		35	4	0	0	0	0	39
MENENSESTEENWEG RICHTING WERVIK	183		3	3	0	1	0	0	7
Menenstraat			0	0	0	0	0	1	1
MENENSTRAAT RICHTING MENEN	65		2	0	0	0	0	0	2
Molenstraat			0	0	0	0	0	1	1
Speiestraat	126		35	14	4	0	0	0	53
SPEIESTRAAT RICHTING MENEN	121		21	7	0	0	0	0	28
SPEIESTRAAT RICHTING WERVIK CENTRUM	121		44	11	1	0	0	0	56



SNELHEIDSINBREUKEN (autosnelwegen inbegrepen) : PLAATS

2023

Wervik

Straat	Huis nr	Km paal	0-10 km/u te snel	11-20 km/u te snel	21-30 km/u te snel	31-40 km/u te snel	>40 km/u te snel	??? km/u te snel	TOTAAL
TEN BRIELENLAAN RICHTING FRANKRIJK	88		36	12	0	0	0	0	48
TEN BRIELENLAAN RICHTING FRANKRIJK	86		25	5	0	0	0	0	30
TEN BRIELENLAAN RICHTING N58	88		14	7	0	0	0	0	21
TEN BRIELENLAAN RICHTING N58	86		12	2	0	0	0	0	14
Ten Brielsesteenweg	43		53	29	5	0	0	0	87
TEN BRIELENSESTEENWEG RICHTING WERVIK	43		317	175	18	2	2	0	514
Wervikstraat	160		2	2	1	0	0	0	5
WERVIKSTRAAT RICHTING GELUWE	160		2	1	0	0	0	0	3
WERVIKSTRAAT RICHTING N58	160		3	1	1	0	0	0	5
WERVIKSTRAAT RICHTING N58	50		1	0	0	0	0	0	1
WERVIKSTRAAT RICHTING WERVIK	42		1	0	0	0	0	0	1
TOTAAL			6.837	1.079	176	62	60	4	8.218

Zonnebeke

Straat	Huis nr	Km paal	0-10 km/u te snel	11-20 km/u te snel	21-30 km/u te snel	31-40 km/u te snel	>40 km/u te snel	??? km/u te snel	TOTAAL
A19 Richting Ieper			1	1	0	0	0	0	2
A19 WERVIK NAAR ZONNEBEKE RICHTING IEPER		19.9	2.994	454	74	14	14	0	3.550
Beselarestraat			0	0	1	0	0	0	1
BESELARESTRAAT RICHTING BESELARE	44		28	14	2	0	0	0	44
BESELARESTRAAT RICHTING BESELARE	42		17	9	1	0	0	0	27
BESELARESTRAAT RICHTING BESELARE	192		9	6	0	0	1	0	16
BESELARESTRAAT RICHTING BESELARE	184		10	4	1	0	0	0	15
BESELARESTRAAT RICHTING BESELARE	57		5	2	4	0	0	0	11
BESELARESTRAAT RICHTING PASSENDAL	42		19	10	3	0	1	0	33
BESELARESTRAAT RICHTING PASSENDAL	184		23	6	1	1	0	0	31
BESELARESTRAAT RICHTING PASSENDAL	44		21	8	1	0	0	0	30
BESELARESTRAAT RICHTING PASSENDAL	192		12	5	1	1	0	0	19



SNELHEIDSINBREUKEN (autosnelwegen inbegrepen) : PLAATS

2023

Zonnebeke

Straat	Huis nr	Km paal	0-10 km/u te snel	11-20 km/u te snel	21-30 km/u te snel	31-40 km/u te snel	>40 km/u te snel	??? km/u te snel	TOTAAL
BESELARESTRAAT RICHTING PASSENDALE	57		4	3	0	0	0	0	7
Dadizelestraat	134		0	0	0	0	0	1	1
Grote Roeselarestraat	28		30	4	2	1	0	0	37
GROTE ROESELARESTRAAT RICHTING LANGEMARK	29A		11	0	0	0	0	0	11
GROTE ROESELARESTRAAT RICHTING OOSTNIEUWKERKE	29A		10	2	1	0	0	0	13
GROTE ROESELARESTRAAT RICHTING OOSTNIEUWKERKE	23		9	2	1	0	0	0	12
GROTE ROESELARESTRAAT RICHTING OOSTNIEUWKERKE	28		4	3	0	0	0	0	7
GROTE ROESELARESTRAAT RICHTING PASSENDALE	23		16	5	1	1	0	0	23
GROTE ROESELARESTRAAT RICHTING PASSENDALE	28		3	1	0	0	0	0	4
IEPERSTRAAT RICHTING IEPER	85		3	0	0	0	0	0	3
IEPERSTRAAT RICHTING ROESELARESTRAAT	85		3	0	0	0	0	0	3
IEPERSTRAAT RICHTING ZONNEBEKE CENTRUM	144A		2	0	0	0	0	0	2
Langemarkstraat	19		1	2	0	0	0	0	3
Langemarkstraat	81		0	0	0	0	0	1	1
LANGEMARKSTRAAT RICHTING IEPERSTRAAT	65		8	1	0	0	0	0	9
LANGEMARKSTRAAT RICHTING LANGEMARK	63		42	20	3	0	0	0	65
LANGEMARKSTRAAT RICHTING LANGEMARK	65		17	4	0	0	0	0	21
LANGEMARKSTRAAT RICHTING LANGEMARK-POELKAPPELLE	133		22	5	2	0	1	0	30
LANGEMARKSTRAAT RICHTING ZONNEBEKE	133		10	2	1	0	0	0	13
LANGEMARKSTRAAT RICHTING ZONNEBEKE	63		10	2	0	0	0	0	12
Menenstraat	136		478	75	7	1	0	0	561
Menenstraat	175		33	5	1	0	0	0	39
Menenstraat			1	1	0	0	0	1	3
Menenstraat	286		0	0	0	0	0	1	1
MENENSTRAAT RICHTING IEPER	136		113	23	1	1	0	0	138



SNELHEIDSINBREUKEN (autosnelwegen inbegrepen) : PLAATS

2023

Zonnebeke

Straat	Huis nr	Km paal	0-10 km/u te snel	11-20 km/u te snel	21-30 km/u te snel	31-40 km/u te snel	>40 km/u te snel	??? km/u te snel	TOTAAL
MENENSTRAAT RICHTING IEPER		108.4	46	15	2	0	0	0	63
MENENSTRAAT RICHTING IEPER	181		46	6	0	0	0	0	52
MENENSTRAAT RICHTING IEPER	77		19	5	1	0	0	0	25
MENENSTRAAT RICHTING IEPER	138		18	1	1	0	0	0	20
MENENSTRAAT RICHTING IEPER		109.8	1	1	1	0	0	0	3
MENENSTRAAT RICHTING MENEN	136		83	13	3	0	1	0	100
MENENSTRAAT RICHTING MENEN		108.4	54	9	2	0	0	0	65
MENENSTRAAT RICHTING MENEN	181		22	2	0	0	0	0	24
MENENSTRAAT RICHTING MENEN	138		17	5	0	0	0	0	22
MENENSTRAAT RICHTING MENEN		109.8	2	2	0	0	0	0	4
MENENSTRAAT RICHTING WERVIK	77		25	4	0	1	0	0	30
N303 Wervik (N303) - Westrozebeke (N313)		5.8	0	0	0	0	0	2	2
Passendalestraat			0	0	0	0	0	1	1
PASSENDALESTRAAT RICHTING BESELARE	171		93	14	2	3	0	0	112
PASSENDALESTRAAT RICHTING BESELARE	113		12	8	4	0	0	0	24
PASSENDALESTRAAT RICHTING PASSENDALE	171		35	6	2	0	0	0	43
PASSENDALESTRAAT RICHTING PASSENDALE	113		27	7	3	0	0	0	37
PASSENDALESTRAAT RICHTING PASSENDALEPLAATS	126		7	0	0	0	0	0	7
PASSENDALESTRAAT RICHTING WERVIK	126		5	0	0	0	0	0	5
's Graventafelstraat	28		125	39	11	0	0	1	176
's Graventafelstraat			0	0	0	0	0	1	1
'S GRAVENTAFELSTRAAT RICHTING IEPER	28		141	42	7	3	0	0	193
'S GRAVENTAFELSTRAAT RICHTING OOSTNIEUWKERKE	28		26	7	0	0	0	0	33
Statiestraat	182		18	1	1	0	0	0	20
Westrozebekestraat	23		43	6	2	0	1	0	52
Westrozebekestraat	34		20	3	0	1	0	0	24
Westrozebekestraat	25A		0	0	0	0	0	1	1

**SNELHEIDSINBREUKEN (autosnelwegen inbegrepen) : PLAATS****2023****Zonnebeke**

Straat	Huis nr	Km paal	0-10 km/u te snel	11-20 km/u te snel	21-30 km/u te snel	31-40 km/u te snel	>40 km/u te snel	??? km/u te snel	TOTAAL
WESTROZEBEKESTRAAT RICHTING MOLENSTRAAT	59		12	1	1	1	0	0	15
WESTROZEBEKESTRAAT RICHTING PASSENDALE	23		43	11	5	0	0	0	59
WESTROZEBEKESTRAAT RICHTING PASSENDALE	36		21	6	1	0	0	0	28
WESTROZEBEKESTRAAT RICHTING PASSENDALE	25		14	4	1	0	0	0	19
WESTROZEBEKESTRAAT RICHTING WESTROZEBEKE	23		61	13	4	0	0	0	78
WESTROZEBEKESTRAAT RICHTING WESTROZEBEKE	36		17	4	0	0	0	0	21
WESTROZEBEKESTRAAT RICHTING WESTROZEBEKE	25		9	4	1	0	0	0	14
WESTROZEBEKESTRAAT RICHTING WESTROZEBEKE	59		2	1	0	0	0	0	3
Zandvoordestraat	18		10	2	1	0	0	0	13
ZANDVOORDESTRAAT RICHTING GELUVELD	18		18	9	2	0	0	0	29
ZANDVOORDESTRAAT RICHTING ZANDVOORDE	18		25	12	1	1	0	0	39
Zillebekestraat	3		8	7	2	0	0	0	17
TOTAAL			5.094	949	170	30	19	10	6.272



SNELHEIDSINBREUKEN (autosnelwegen inbegrepen) : SNELHEIDSREGIME

2023

toegelaten snelheid	0-10 km/u te snel	11-20 km/u te snel	21-30 km/u te snel	31-40 km/u te snel	>40 km/u te snel	??? km/u te snel	TOTAAL
30	1.821	819	307	72	9	0	3.028
50	18.235	4.737	837	190	104	0	24.103
60	473	168	32	0	1	0	674
70	5.933	1.802	457	104	36	0	8.332
90	845	258	31	9	10	0	1.153
120	5.488	602	117	34	26	0	6.267
Onbekend	1	2	0	0	0	96	99
TOTAAL	32.796	8.388	1.781	409	186	96	43.656

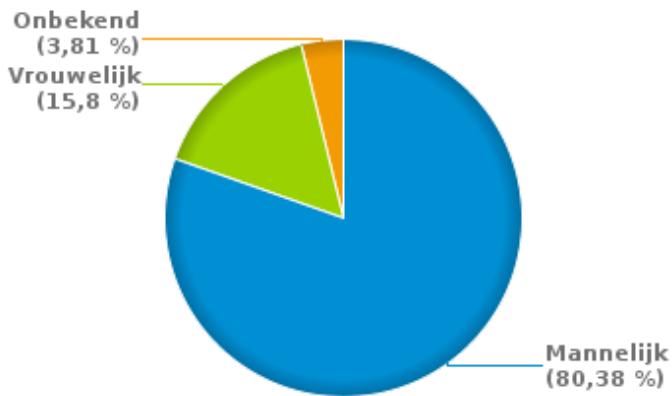


VERKEERSINBREUKEN (autosnelwegen inbegrepen) : PROFILERING 2023

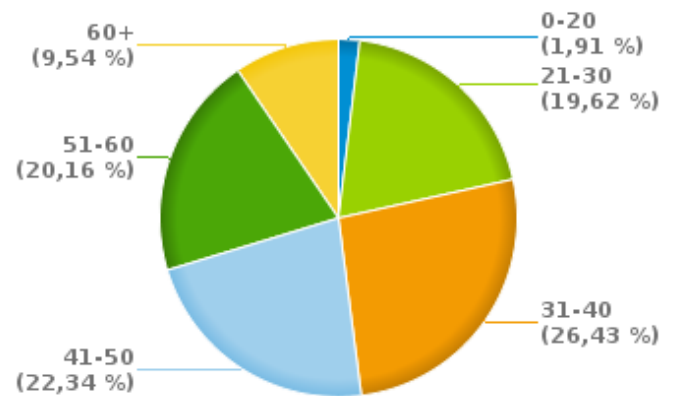
Aantal inbreuken alcohol per geslacht en per leeftijdscategorie

	Mannelijk	Vrouwelijk	Onbekend	TOTAAL
0-20	7	0	0	7
21-30	53	14	5	72
31-40	75	17	5	97
41-50	72	8	2	82
51-60	58	14	2	74
60+	30	5	0	35
TOTAAL	295	58	14	367

% Alcoholinbreuken per geslacht - 2023



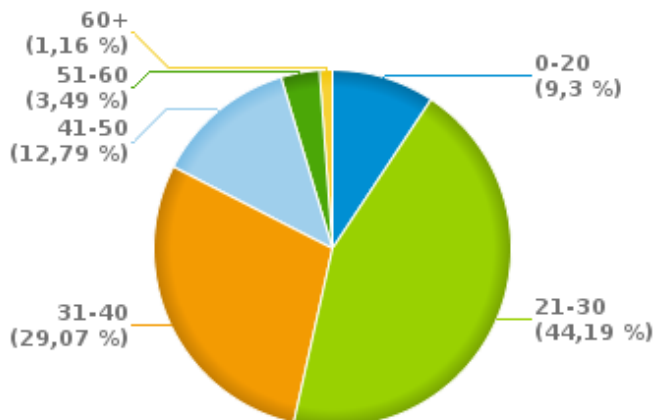
% Alcoholinbreuken per leeftijd - 2023



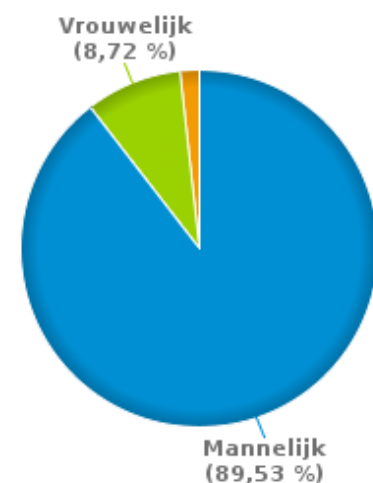
Aantal inbreuken drugs per geslacht en per leeftijdscategorie

	Mannelijk	Vrouwelijk	Onbekend	TOTAAL
0-20	14	1	1	16
21-30	70	6	0	76
31-40	43	5	2	50
41-50	19	3	0	22
51-60	6	0	0	6
60+	2	0	0	2
TOTAAL	154	15	3	172

% Drugsinbreuken per leeftijd - 2023



% Drugsinbreuken per geslacht - 2023





VERKEERSINBREUKEN

REPORT FILTERS

Begin jaar van de inbreuken	2015
Einde jaar van de inbreuken	2023
Trimester	Trim. 1;Trim. 2;Trim. 3;Trim. 4
Datum van afsluiting van de gegevensbank	30/04/24
Politiezone	PZ ARRO IEPER (IEPER)
Lokale/federale eenheid	
Op/Buiten snelweg	(autosnelwegen inbegrepen)
Vaststellende politie-eenheid	

Refresh report datum	01/07/2024 10:22:01
-----------------------------	---------------------