

**Overzicht
Verkeersinbreuken
(autosnelwegen inbegrepen)
2023**

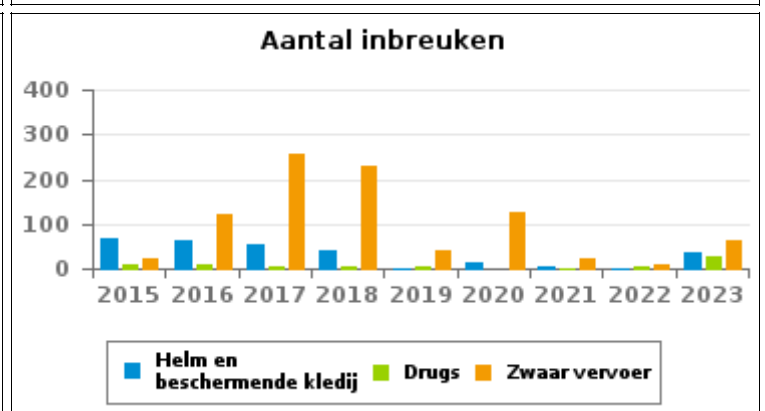
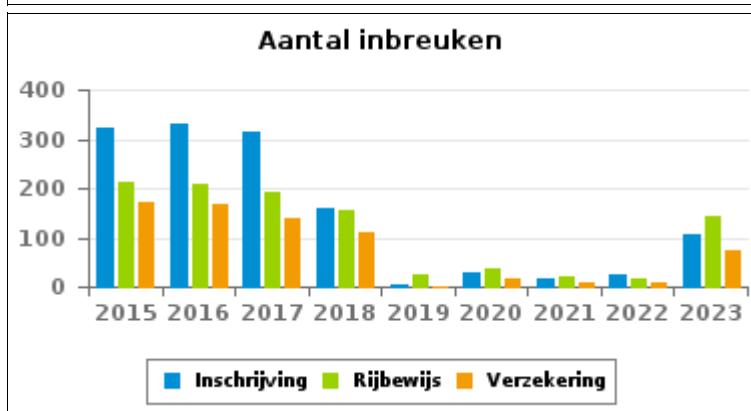
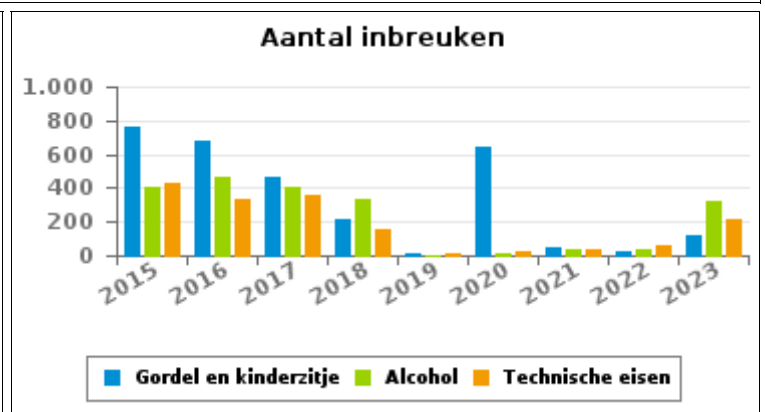
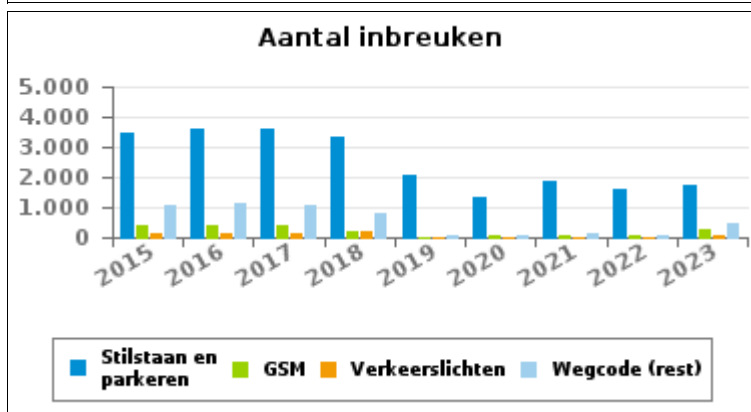
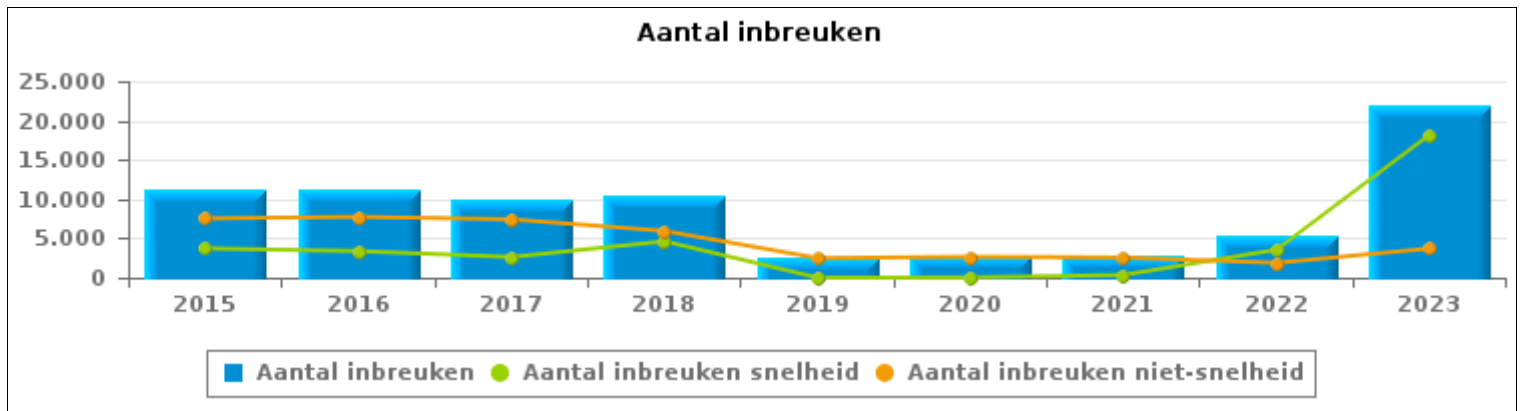
PZ WESTKUST (KOKSIJDE)



VERKEERSINBREUKEN (autosnelwegen inbegrepen) : ALGEMEEN OVERZICHT

Vergelijking per jaar: 2015-2023

	2015	2016	2017	2018	2019	2020	2021	2022	2023
TOTAAL AANTAL INBREUKEN	11.274	11.130	10.059	10.580	2.502	2.688	2.911	5.448	21.905
INBREUKEN PER THEMA									
	2015	2016	2017	2018	2019	2020	2021	2022	2023
Snelheid	3.731	3.380	2.635	4.630	12	32	345	3.562	18.189
Stilstaan en parkeren	3.482	3.633	3.602	3.305	2.064	1.323	1.879	1.586	1.748
GSM	375	380	429	222	20	41	47	44	244
Helm en beschermende kledij	68	63	56	41	1	13	3	2	35
Gordel en kindersitje	759	681	460	217	8	642	52	19	119
Verkeerslichten	141	157	130	168	2	6	7	9	58
Wegcode (rest)	1.095	1.161	1.039	780	68	98	124	73	438
Alcohol	406	459	409	337	5	8	32	33	318
Drugs	11	11	6	6	3	0	2	5	26
Inschrijving	324	331	315	158	4	29	16	23	105
Rijbewijs	214	209	192	156	24	35	19	15	142
Technische eisen	427	333	359	154	6	27	30	54	216
Verzekering	173	166	139	111	1	18	8	7	72
Zwaar vervoer	23	120	257	227	42	127	21	9	65
Andere	42	46	31	68	0	0	9	2	34
Onbekend	3	0	0	0	242	289	317	5	96



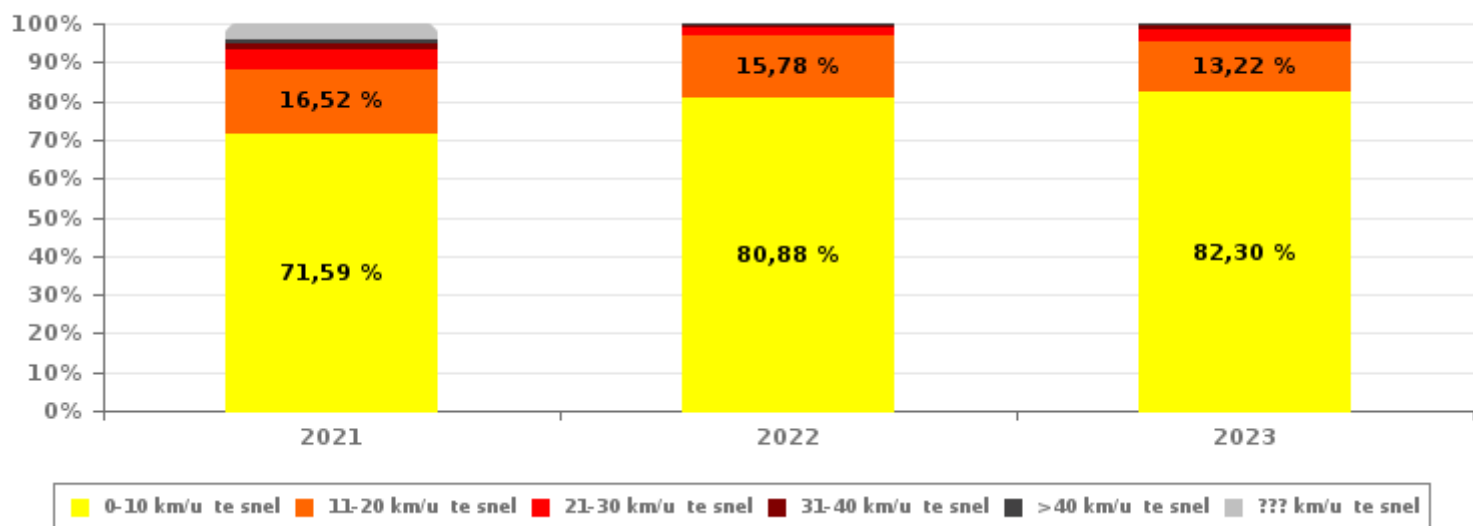


VERKEERSINBREUKEN (autosnelwegen inbegrepen) : ALGEMEEN OVERZICHT INBREUKEN PER ZWAARTEGRAAD

Vergelijking per jaar: 2015-2023

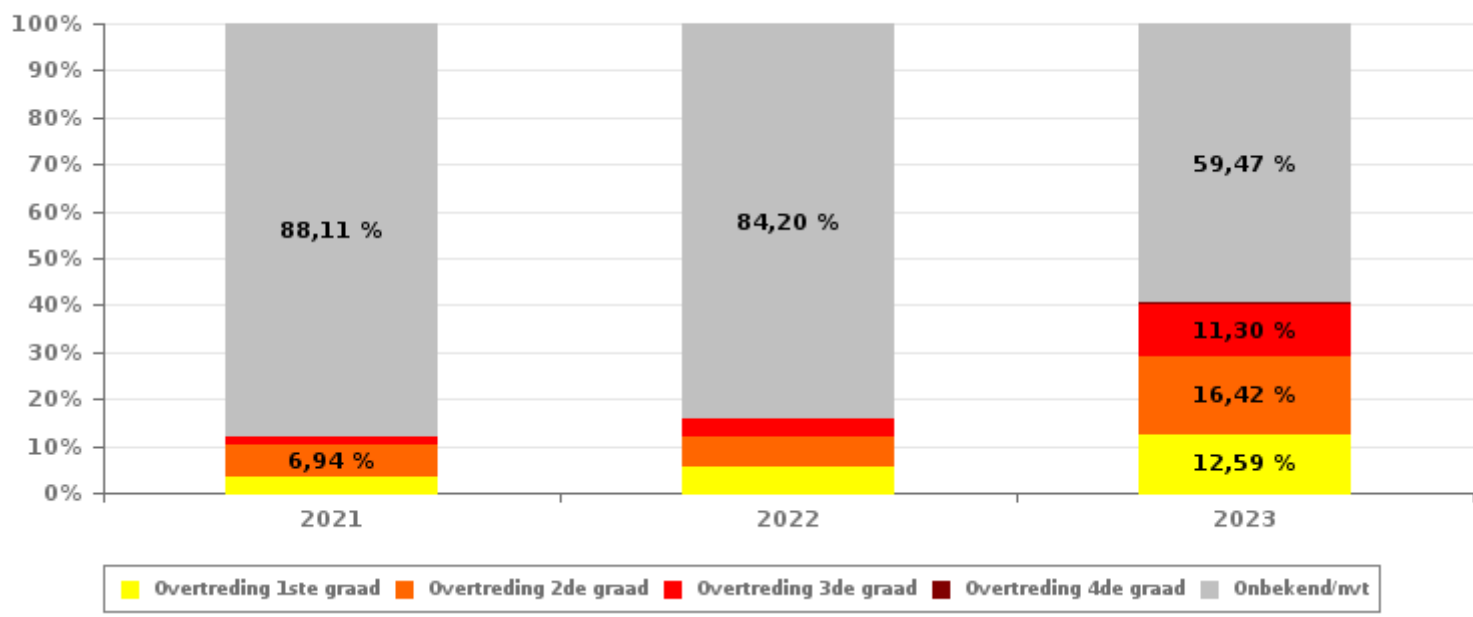
SNELHEID	2015	2016	2017	2018	2019	2020	2021	2022	2023
0-10 km/u te snel	2.095	2.132	1.686	3.619	0	4	247	2.881	14.969
11-20 km/u te snel	1.280	982	686	802	1	4	57	562	2.404
21-30 km/u te snel	253	180	179	151	0	1	18	83	573
31-40 km/u te snel	53	36	27	24	1	3	6	16	141
>40 km/u te snel	13	13	16	4	1	2	2	15	84
??? km/u te snel	37	37	41	30	9	18	15	5	18
Subtotaal SNELHEID	3.731	3.380	2.635	4.630	12	32	345	3.562	18.189

Aantal (snelheid) inbreuken : indeling per graad



NIET-SNELHEID	2015	2016	2017	2018	2019	2020	2021	2022	2023
1ste graad	2.922	3.358	3.251	2.841	25	58	87	108	468
2de graad	2.901	2.671	2.425	1.774	54	643	178	118	610
3de graad	484	459	438	329	8	120	37	71	420
4de graad	19	11	13	13	0	1	3	1	8
Onbekend/NVT	1.217	1.251	1.297	993	2.403	1.834	2.261	1.588	2.210
Subtotaal NIET-SNELHEID	7.543	7.750	7.424	5.950	2.490	2.656	2.566	1.886	3.716

Aantal (niet-snelheid) inbreuken : indeling per graad





VERKEERSINBREUKEN (autosnelwegen inbegrepen) : ALGEMEEN OVERZICHT

Vergelijking per maand voor het jaar 2023

	Jan	Feb	Maa	Apr	Mei	Jun	Jul	Aug	Sep	Okt	Nov	Dec	TOTAAL
TOTAAL AANTAL INBREUKEN	754	1.128	1.363	1.646	1.795	2.136	3.097	2.447	2.350	2.550	1.448	1.191	21.905
INBREUKEN PER THEMA	Jan	Feb	Maa	Apr	Mei	Jun	Jul	Aug	Sep	Okt	Nov	Dec	TOTAAL
Snelheid	485	916	1.112	1.291	1.470	1.801	2.652	1.986	2.074	2.257	1.211	934	18.189
Stilstaan en parkeren	85	90	115	177	153	162	241	299	143	95	82	106	1.748
GSM	24	20	28	21	21	12	14	11	15	57	9	12	244
Helm en beschermende kledij	1	0	1	0	3	7	11	3	6	1	1	1	35
Gordel en kinderzitje	5	9	6	16	18	10	18	6	5	8	9	9	119
Verkeerslichten	0	2	3	8	3	6	17	5	2	7	4	1	58
Wegcode (rest)	64	40	24	44	44	68	40	31	27	24	22	10	438
Alcohol	42	17	30	26	35	22	24	24	18	21	22	37	318
Drugs	0	0	1	4	4	1	4	1	3	2	4	2	26
Inschrijving	8	5	5	14	10	12	18	14	5	6	2	6	105
Rijbewijs	11	7	15	17	13	6	15	9	8	16	11	14	142
Technische eisen	14	10	11	20	12	11	26	25	15	14	30	28	216
Verzekering	8	5	4	6	6	3	7	13	6	9	4	1	72
Zwaar vervoer	7	4	5	2	3	3	2	2	7	13	10	7	65
Andere	0	3	3	0	0	12	5	7	0	0	4	0	34
Onbekend	0	0	0	0	0	0	3	11	16	20	23	23	96
INBREUKEN PER ZWAARTEGRAAD													
SNELHEID	Jan	Feb	Maa	Apr	Mei	Jun	Jul	Aug	Sep	Okt	Nov	Dec	TOTAAL
0-10 km/u te snel	390	719	898	1.064	1.227	1.481	2.173	1.678	1.690	1.856	1.032	761	14.969
11-20 km/u te snel	76	146	166	165	181	234	357	216	297	302	143	121	2.404
21-30 km/u te snel	13	33	32	42	41	64	82	70	65	75	19	37	573
31-40 km/u te snel	5	12	9	10	9	15	23	15	11	17	7	8	141
>40 km/u te snel	1	4	6	7	12	5	14	5	9	6	9	6	84
??? km/u te snel	0	2	1	3	0	2	3	2	2	1	1	1	18
Subtotaal SNELHEID	485	916	1.112	1.291	1.470	1.801	2.652	1.986	2.074	2.257	1.211	934	18.189
NIET-SNELHEID	Jan	Feb	Maa	Apr	Mei	Jun	Jul	Aug	Sep	Okt	Nov	Dec	TOTAAL
1ste graad	57	26	26	37	41	62	55	55	31	20	23	35	468
2de graad	51	45	39	87	45	57	83	91	41	29	21	21	610
3de graad	32	34	38	46	38	33	41	23	25	75	19	16	420
4de graad	1	1	0	1	3	0	0	0	0	0	2	0	8
Onbekend/NVT	128	106	148	184	198	183	266	292	179	169	172	185	2.210
Subtotaal NIET-SNELHEID	269	212	251	355	325	335	445	461	276	293	237	257	3.716



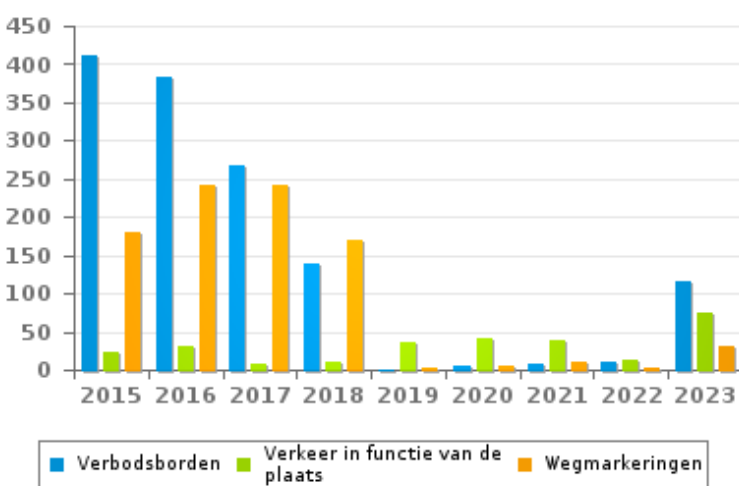
VERKEERSINBREUKEN (autosnelwegen inbegrepen) : ALGEMEEN OVERZICHT (DETAIL)

Vergelijking per jaar: 2015-2023

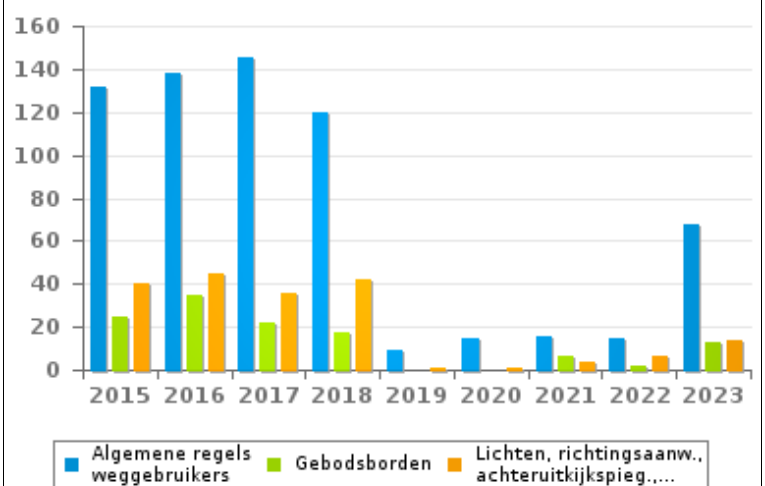
Wegcode(rest)

	2015	2016	2017	2018	2019	2020	2021	2022	2023
Verbodsborden	412	382	268	140	1	5	8	11	115
Wegmarkeringen	180	243	241	169	3	6	11	3	30
Algemene regels weggebruikers	132	138	145	120	9	15	16	15	68
Rijbewegingen	104	106	111	158	3	7	11	3	23
Lading van goederen (Wegcode)	60	79	81	37	5	8	15	10	32
Verkeer in functie van de plaats	23	30	8	10	36	40	39	12	75
Lichten, richtingsaanw., achteruitkijkspieg.,...	40	45	36	42	1	1	4	6	14
Wegcode: andere	42	26	44	29	1	0	2	3	14
Voorrang	30	24	30	24	7	10	4	1	11
Gebodsborden	25	35	22	17	0	0	6	2	13
Gedrag tov bepaalde weggebruikers	15	21	21	17	1	2	6	1	17
Vervoer van personen (Wegcode)	19	17	21	4	0	1	0	5	17
Bevelen van bevoegde personen	13	15	11	13	1	3	2	1	9
TOTAAL	1.095	1.161	1.039	780	68	98	124	73	438

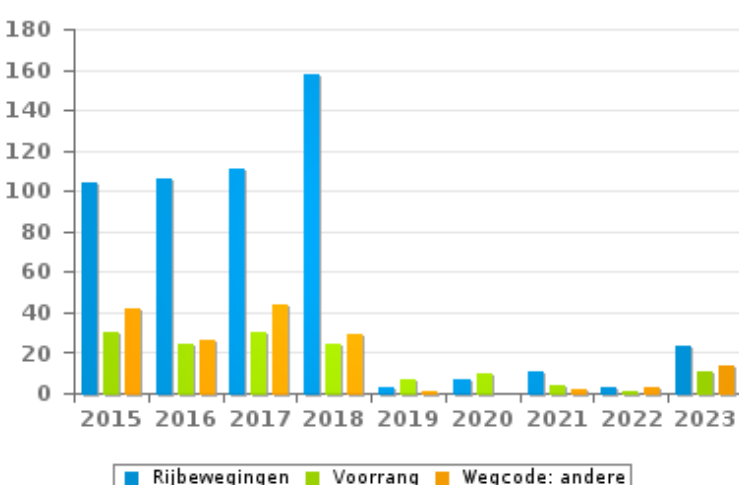
Aantal inbreuken



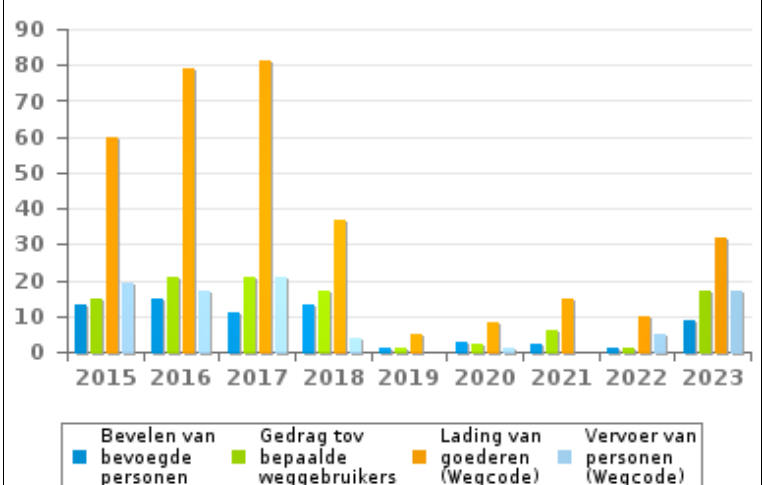
Aantal inbreuken



Aantal inbreuken



Aantal inbreuken





VERKEERSINBREUKEN (autosnelwegen inbegrepen) : TOP 5

2023

Alle inbreuken

Thema	Wetsartikel	Aantal inbreuken	% (*)
Snelheid	Art. 11.2.1°.a). Buiten de bebouwde kommen is de snelheid beperkt tot 120 km per uur op de autosnelwegen [...].	12.665	57,82 %
Snelheid	[VI. Gew.:] Art. 11.1. Binnen de bebouwde kommen is de snelheid beperkt tot 50 km per uur [...].	2.978	13,60 %
Snelheid	[VI. Gew.:] Art. 11.2.3°- b). Buiten de bebouwde kommen is de snelheid beperkt tot 70 km per uur op de andere openbare wegen. Op sommige openbare wegen kan evenwel een lagere of hogere snelheidsbeperking opgelegd of toegelaten worden door het verkeersbord C43. De lagere snelheidsbeperkingen voortvloeiend uit artikel 11.3 blijven van toepassing. Art. 5. De weggebruikers moeten de [...] verkeersborden [...] in acht nemen wanneer deze regelmatig zijn naar de vorm, voldoende zichtbaar zijn en overeenkomstig de voorschriften van [...] [het algemeen] reglement [op de politie van het wegverkeer en van het gebruik van de openbare weg] zijn aangebracht. Art. 68.3. [...] Bord C43 [met de vermelding 50]: Vanaf het verkeersbord tot het volgend kruispunt [of verkeersbord C45], verbod te rijden met een grotere snelheid dan [50 km per uur] [...].	1.297	5,92 %
Stilstaan en parkeren		1.278	5,83 %
Snelheid	[VI. Gew.:] Snelheidsbeperking / zone 30 / fietszones. Art. 22novies. [...] De snelheid mag in een fietszone nooit hoger liggen dan 30 kilometer per uur.	535	2,44 %



VERKEERSINBREUKEN (autosnelwegen inbegrepen) : TOP 5

2023

4de graadsinbreuken

Thema	Wetsartikel	Aantal inbreuken	% (*)
Wegcode (rest)	De overtreding op de hierna vermelde bepalingen wordt beschouwd als overtreding van 4de graad krachtens artikel 4.4° van KB 30-09-2005 : Art. 20.3.3°. Het is verboden zich op een overweg te begeven wanneer het geluidssein werkt.	3	0,01 %
Wegcode (rest)	Art. 4.1. De weggebruikers moeten onmiddellijk gevolg geven aan de bevelen van de bevoegde personen. Art. 4.2.2°. Als bevelen worden inzonderheid beschouwd: de arm of de armen horizontaal uitgestrekt, wat stoppen betekent voor de weggebruikers die naderen uit richtingen welke deze aangewezen door de arm of armen, dwarsen. Art. 4.1°. [...] zijn overtredingen van de vierde graad in de zin van artikel 29§1, eerste lid, van [...] [de] wet betreffende de politie over het wegverkeer, gecoördineerd op 16 maart 1968: de [...] bevelen negeren van een bevoegd persoon [vermeld in het artikel 4.2.2° van KB 01-12-1975].	2	0,01 %
Wegcode (rest)	De overtreding op de hierna vermelde bepalingen wordt beschouwd als overtreding van 4de graad krachtens artikel 4.4° van KB 30-09-2005 : Art. 20.3.2°. Het is verboden zich op een overweg te begeven wanneer de rode knipperlichten branden.	2	0,01 %
Wegcode (rest)	De overtreding op de hierna vermelde bepalingen wordt beschouwd als overtreding van 4de graad krachtens artikel 4.5° van KB 30-09-2005 :Art. 21.4.3° Op autosnelwegen is het verboden: achteruit te rijden of te rijden in de tegenovergestelde rijrichting.	1	0,00 %

(*) % ten opzichte van totaal aantal inbreuken



VERKEERSINBREUKEN (autosnelwegen inbegrepen) : MOMENT

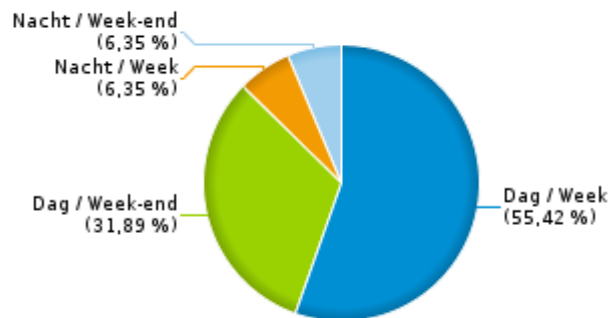
Aantal inbreuken per moment van de week 2023

	Week			Week-end			TOTAAL
	Dag	Nacht	Subtotaal	Dag	Nacht	Subtotaal	
Snelheid	10.050	1.221	11.271	5.836	1.082	6.918	18.189
Stilstaan en parkeren	996	63	1.059	598	91	689	1.748
GSM	201	2	203	40	1	41	244
Helm en beschermende kledij	21	1	22	13	0	13	35
Gordel en kinderzitje	67	0	67	44	8	52	119
Verkeerslichten	22	7	29	24	5	29	58
Wegcode (rest)	290	9	299	119	20	139	438
Alcohol	52	42	94	105	119	224	318
Drugs	8	8	16	5	5	10	26
Inschrijving	59	5	64	37	4	41	105
Rijbewijs	74	19	93	26	23	49	142
Technische eisen	118	6	124	70	22	92	216
Verzekering	40	7	47	17	8	25	72
Zwaar vervoer	57	0	57	6	2	8	65
Andere	28	0	28	6	0	6	34
Onbekend	56	0	56	40	0	40	96
TOTAAL	12.139	1.390	13.529	6.986	1.390	8.376	21.905

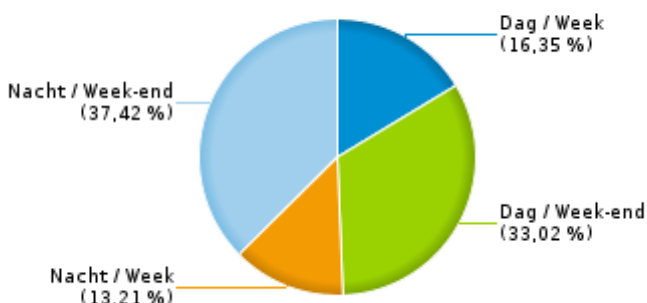
Weekend: van vrijdag 22.00u tot maandag 06.00u
Week: van maandag 06.00u tot vrijdag 22.00u

Dag: van 06.00u tot 22.00u
Nacht: van 22.00u tot 06.00u

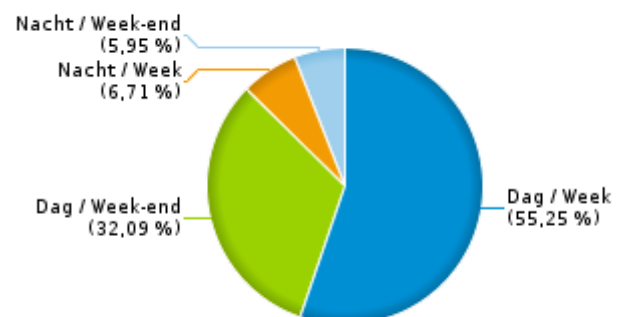
% inbreuken per moment - 2023



% alcoholinbreuken per moment - 2023



% snelheidsinbreuken per moment - 2023





SNELHEIDSINBREUKEN (autosnelwegen inbegrepen) : PLAATS

2023

De Panne

Straat	Huis nr	Km paal	0-10 km/u te snel	11-20 km/u te snel	21-30 km/u te snel	31-40 km/u te snel	??? km/u te snel	TOTAAL
A18-E40 Richting Brugge		5.0	0	0	0	1	0	1
Duinhoekstraat	131		163	28	5	1	0	197
Duinhoekstraat	127		48	8	0	0	0	56
Duinhoekstraat	65		19	2	0	0	0	21
Duinhoekstraat	*		3	0	0	0	0	3
Koksijdeweg	40		119	11	0	0	0	130
Koksijdeweg	44		115	11	1	0	0	127
Koksijdeweg	38		104	11	2	0	0	117
Koksijdeweg	43		109	7	1	0	0	117
Koksijdeweg	41		94	7	1	0	0	102
Koksijdeweg	36		75	6	0	0	0	81
Koksijdeweg	24		14	2	0	0	0	16
Koksijdeweg	25		7	0	0	0	0	7
Koksijdeweg	34		0	0	1	0	0	1
Moeresteenweg	88		51	8	2	0	0	61
Moeresteenweg	136		3	0	0	0	0	3
N386 Duinhoekstraat			5	1	0	0	0	6
N39 Richting Dunkerque(F)			0	0	0	0	1	1
Nieuwpoortlaan			0	0	0	0	1	1
Veurnestraat	260		101	7	3	1	0	112
Veurnestraat	262		99	8	0	0	0	107
Veurnestraat	266		15	0	1	0	0	16
Veurnestraat			0	0	1	0	0	1
Zeelaan			0	0	0	1	0	1
TOTAAL			1.144	117	18	4	2	1.285

Koksijde



SNELHEIDSINBREUKEN (autosnelwegen inbegrepen) : PLAATS

2023

Koksijde

Straat	Huis nr	Km paal	0-10 km/u te snel	11-20 km/u te snel	21-30 km/u te snel	31-40 km/u te snel	>40 km/u te snel	??? km/u te snel	TOTAAL
A18-E40 Richting Frankrijk			0	0	0	0	0	1	1
A. Boudrystraat	7		109	19	1	0	0	0	129
A. Boudrystraat	6		61	9	1	0	0	0	71
A. Boudrystraat	10		38	3	0	0	0	0	41
Dijk	12		35	20	4	1	0	0	60
Doornpannestraat			0	0	0	0	0	1	1
Houtsaegerlaan	117		352	51	8	0	2	0	413
Koninginnelaan			0	0	0	0	0	1	1
Koninklijke Baan			0	0	0	0	2	0	2
Leopold II Laan	107		31	4	0	0	0	0	35
Leopold II Laan			0	0	1	0	2	2	5
N34 Richting De Panne		56.8	0	0	0	0	0	1	1
N34 Richting De Panne		59.8	0	0	0	0	0	1	1
N34 Richting De Panne			0	0	0	0	0	1	1
N34 Richting Knokke-Heist			0	0	0	0	2	1	3
N8 Richting Brussel			0	0	0	0	0	1	1
Nieuwpoortsteenweg	338		1	1	0	0	0	0	2
Noordzeedreef	BVH		93	45	25	4	4	0	171
Polderstraat	153		285	38	7	2	1	0	333
Polderstraat	76		114	10	1	0	0	0	125
Polderstraat	156		35	12	0	0	0	0	47
Polderstraat	70		17	3	1	0	0	0	21
Pylyserlaan	93		52	15	4	0	0	0	71
Pylyserlaan	/		32	3	0	0	0	0	35
Pylyserlaan	10		15	2	0	0	0	0	17
ROBERT VANDAMMESTRAAT RICHTING OOSTDUINKERKE		8.28	801	152	27	7	11	0	998
S. Declerckstraat	11		0	0	0	0	0	1	1



SNELHEIDSINBREUKEN (autosnelwegen inbegrepen) : PLAATS

2023

Koksijde

Straat	Huis nr	Km paal	0-10 km/u te snel	11-20 km/u te snel	21-30 km/u te snel	31-40 km/u te snel	>40 km/u te snel	??? km/u te snel	TOTAAL
Strandlaan	83		185	27	2	1	0	0	215
Strandlaan	79		66	6	0	0	0	0	72
Ten Bogaerdelaan			0	0	1	0	0	0	1
Zeelaan	102		9	1	0	0	0	0	10
TOTAAL			2.331	421	83	15	24	11	2.885

Nieuwpoort

Straat	Huis nr	Km paal	0-10 km/u te snel	11-20 km/u te snel	21-30 km/u te snel	31-40 km/u te snel	>40 km/u te snel	??? km/u te snel	TOTAAL
A18/E40 DE PANNE NAAR NIEUWPOORT RICHTING JABBEKE		22.1	4.125	532	126	41	7	0	4.831
A18/E40 GISTEL NAAR NIEUWPOORT RICHTING DE PANNE		22.1	2.655	428	119	26	21	0	3.249
A18-E40 NIEUWPOORT NAAR DE PANNE RICHTING FRANKRIJ		7.3	3.737	737	191	47	28	0	4.740
A18-E40 Richting Brugge			36	5	2	1	0	0	44
A18-E40 Richting Frankrijk			17	2	1	1	0	2	23
Albert I laan	10		152	26	2	0	1	0	181
Albert I laan	55		47	7	1	0	0	0	55
Albert I laan	8		32	6	0	0	0	0	38
Albert I laan	12		19	4	1	1	0	0	25
Astridlaan	54		35	2	1	0	0	0	38
Brugse Steenweg	29		3	1	0	0	0	0	4
Brugse Steenweg			0	0	0	0	0	1	1
Brugsevaart	32		119	40	15	4	2	0	180
Brugsevaart	30		40	13	5	1	0	0	59
Canadalaan	36		24	5	1	0	0	0	30
Canadalaan	37		26	3	1	0	0	0	30
Canadalaan	35		19	3	1	0	0	0	23



SNELHEIDSINBREUKEN (autosnelwegen inbegrepen) : PLAATS

2023

Nieuwpoort

Straat	Huis nr	Km paal	0-10 km/u te snel	11-20 km/u te snel	21-30 km/u te snel	31-40 km/u te snel	>40 km/u te snel	??? km/u te snel	TOTAAL
Canadalaan	30		4	2	0	0	0	0	6
Canadalaan	21		5	0	0	0	0	0	5
Dudenhofenlaan	7		9	0	0	0	0	0	9
Jozef Cardijnlaan	49		1	1	0	0	0	0	2
Jozef Cardijnlaan			0	0	0	0	0	2	2
Kerkstraat			0	0	0	0	1	0	1
Ramskapellestraat	36		22	14	3	0	0	0	39
Victorlaan	48		33	5	0	0	0	0	38
Victorlaan	27		22	3	0	0	0	0	25
Victorlaan	38		0	0	1	0	0	0	1
Willem De Roolaan	100		139	16	1	0	0	0	156
Willem De Roolaan	98		53	4	0	0	0	0	57
Willem De Roolaan	82		51	1	0	0	0	0	52
Willem De Roolaan	104		44	4	0	0	0	0	48
Willem De Roolaan	92		25	2	0	0	0	0	27
TOTAAL			11.494	1.866	472	122	60	5	14.019



SNELHEIDSINBREUKEN (autosnelwegen inbegrepen) : SNELHEIDSREGIME

2023

toegelaten snelheid	0-10 km/u te snel	11-20 km/u te snel	21-30 km/u te snel	31-40 km/u te snel	>40 km/u te snel	??? km/u te snel	TOTAAL
30	763	131	34	4	4	0	936
50	3.633	568	97	20	19	0	4.337
70	3	1	0	0	2	0	6
90	120	91	9	1	0	0	221
120	10.450	1.613	430	116	56	0	12.665
Onbekend	0	0	3	0	3	18	24
TOTAAL	14.969	2.404	573	141	84	18	18.189

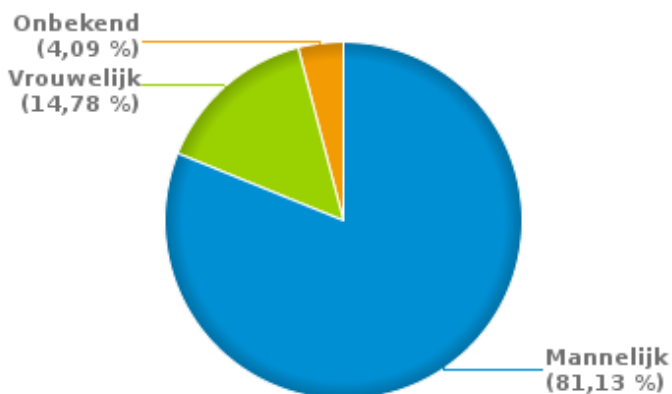


VERKEERSINBREUKEN (autosnelwegen inbegrepen) : PROFILERING 2023

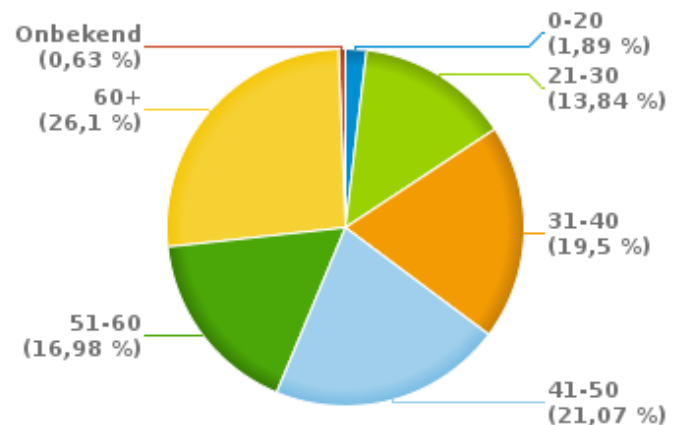
Aantal inbreuken alcohol per geslacht en per leeftijdscategorie

	Mannelijk	Vrouwelijk	Onbekend	TOTAAL
0-20	5	0	1	6
21-30	35	8	1	44
31-40	50	9	3	62
41-50	53	12	2	67
51-60	42	10	2	54
60+	73	8	2	83
Onbekend	0	0	2	2
TOTAAL	258	47	13	318

% Alcoholinbreuken per geslacht - 2023



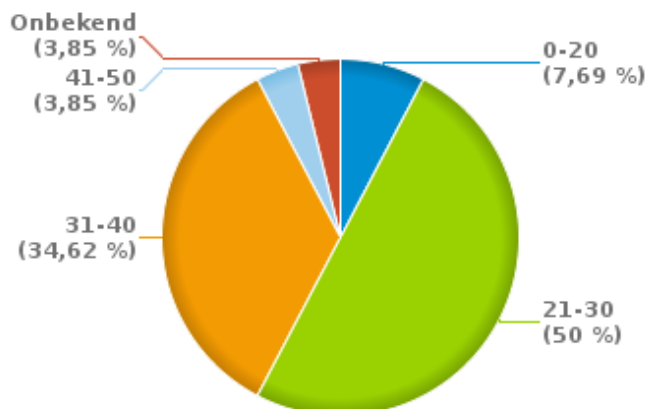
% Alcoholinbreuken per leeftijd - 2023



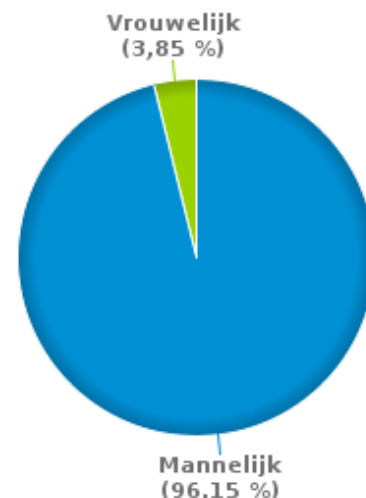
Aantal inbreuken drugs per geslacht en per leeftijdscategorie

	Mannelijk	Vrouwelijk	TOTAAL
0-20	2	0	2
21-30	13	0	13
31-40	8	1	9
41-50	1	0	1
Onbekend	1	0	1
TOTAAL	25	1	26

% Drugsinbreuken per leeftijd - 2023



% Drugsinbreuken per geslacht - 2023





VERKEERSINBREUKEN

REPORT FILTERS

Begin jaar van de inbreuken	2015
Einde jaar van de inbreuken	2023
Trimester	Trim. 1;Trim. 2;Trim. 3;Trim. 4
Datum van afsluiting van de gegevensbank	30/04/24
Politiezone	PZ WESTKUST (KOKSIJDE)
Lokale/federale eenheid	
Op/Buiten snelweg	(autosnelwegen inbegrepen)
Vaststellende politie-eenheid	

Refresh report datum	01/07/2024 10:22:01
-----------------------------	---------------------