

**Overzicht
Verkeersinbreuken
(autosnelwegen inbegrepen)
2023**

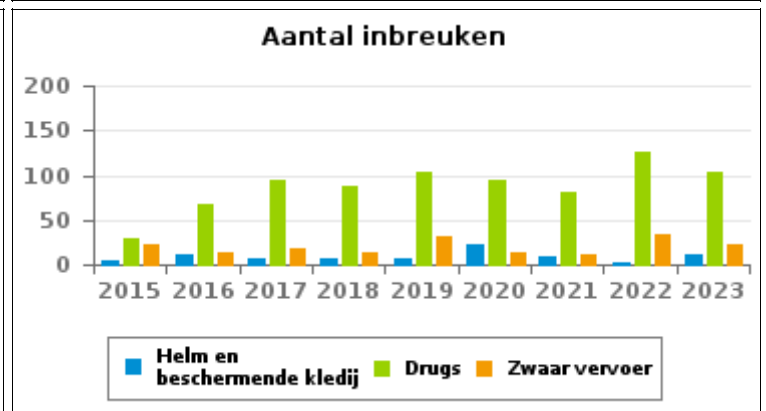
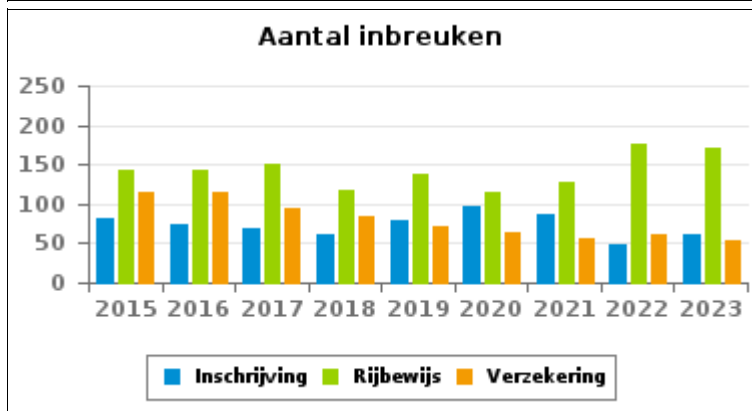
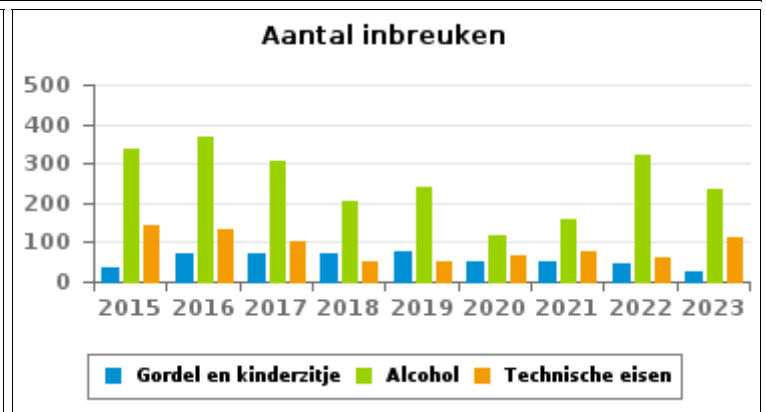
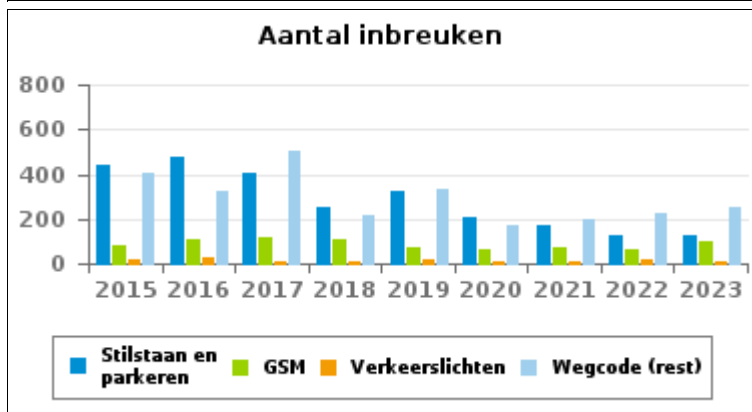
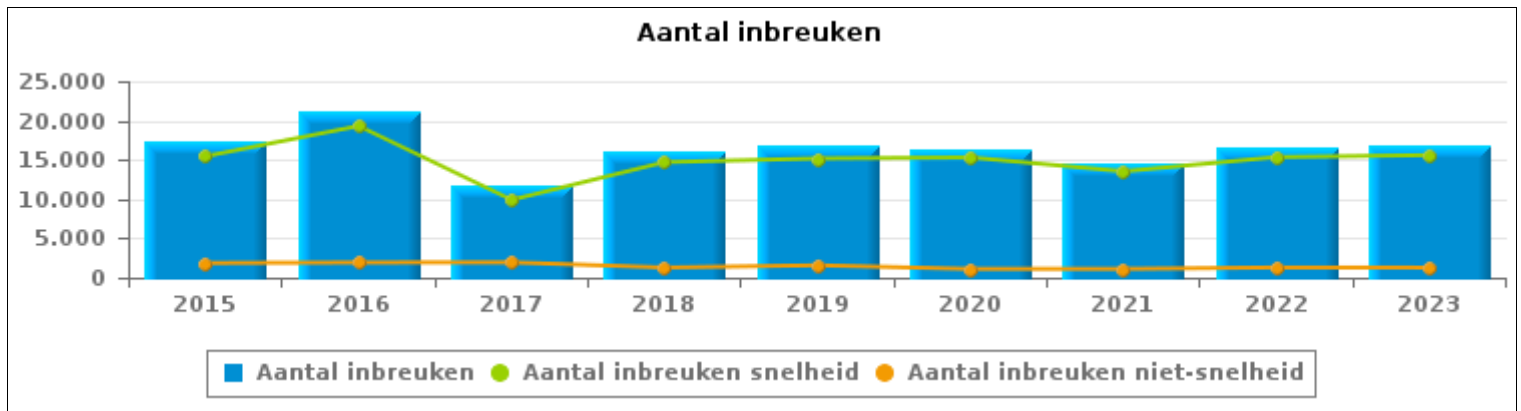
PZ POLDER (DIKSMUIDE)



VERKEERSINBREUKEN (autosnelwegen inbegrepen) : ALGEMEEN OVERZICHT

Vergelijking per jaar: 2015-2023

	2015	2016	2017	2018	2019	2020	2021	2022	2023
TOTAAL AANTAL INBREUKEN	17.318	21.239	11.851	15.989	16.745	16.411	14.647	16.642	16.876
INBREUKEN PER THEMA									
	2015	2016	2017	2018	2019	2020	2021	2022	2023
Snelheid	15.455	19.306	9.902	14.703	15.171	15.302	13.531	15.344	15.594
Stilstaan en parkeren	436	476	402	249	328	208	175	123	127
GSM	84	112	117	108	72	66	68	59	98
Helm en beschermende kledij	5	12	6	7	6	23	8	3	12
Gordel en kindersitje	38	73	70	70	75	51	51	44	24
Verkeerslichten	22	28	12	11	20	7	10	16	10
Wegcode (rest)	405	320	505	214	336	175	201	222	250
Alcohol	338	367	304	206	242	118	158	320	233
Drugs	30	68	95	88	103	94	82	126	104
Inschrijving	82	74	70	62	80	98	88	49	60
Rijbewijs	144	142	151	117	139	116	128	176	171
Technische eisen	141	132	101	50	53	66	76	61	111
Verzekering	115	115	94	85	72	63	57	62	54
Zwaar vervoer	22	13	19	14	31	13	12	33	22
Andere	1	1	3	5	17	11	2	1	4
Onbekend	0	0	0	0	0	0	0	3	2



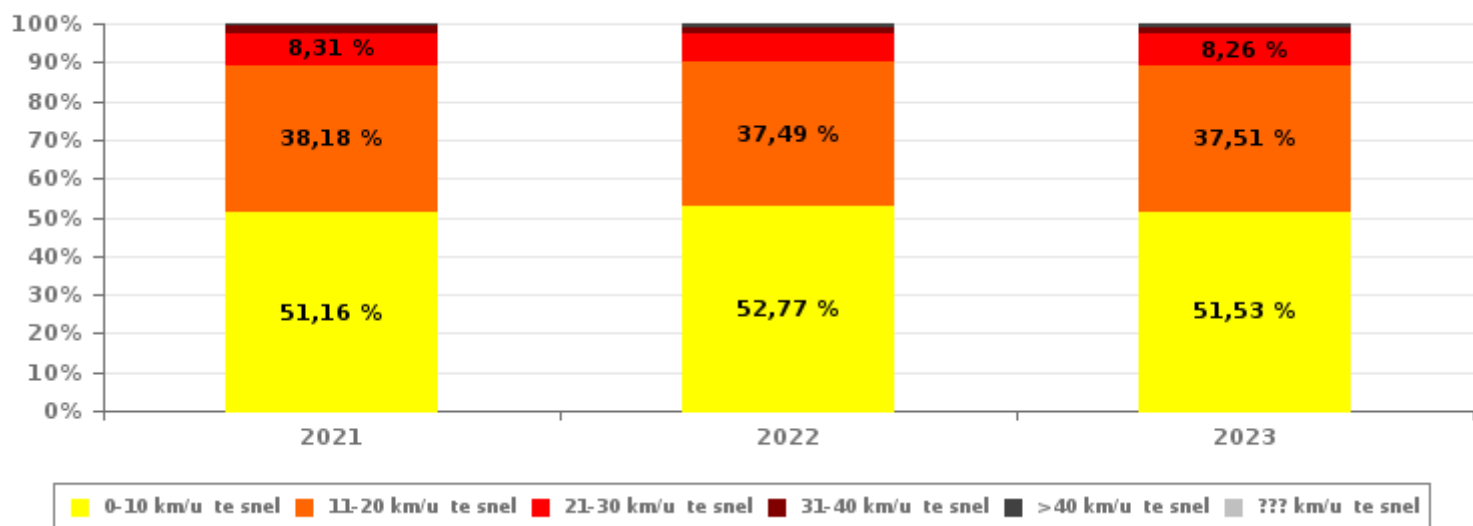


VERKEERSINBREUKEN (autosnelwegen inbegrepen) : ALGEMEEN OVERZICHT INBREUKEN PER ZWAARTEGRAAD

Vergelijking per jaar: 2015-2023

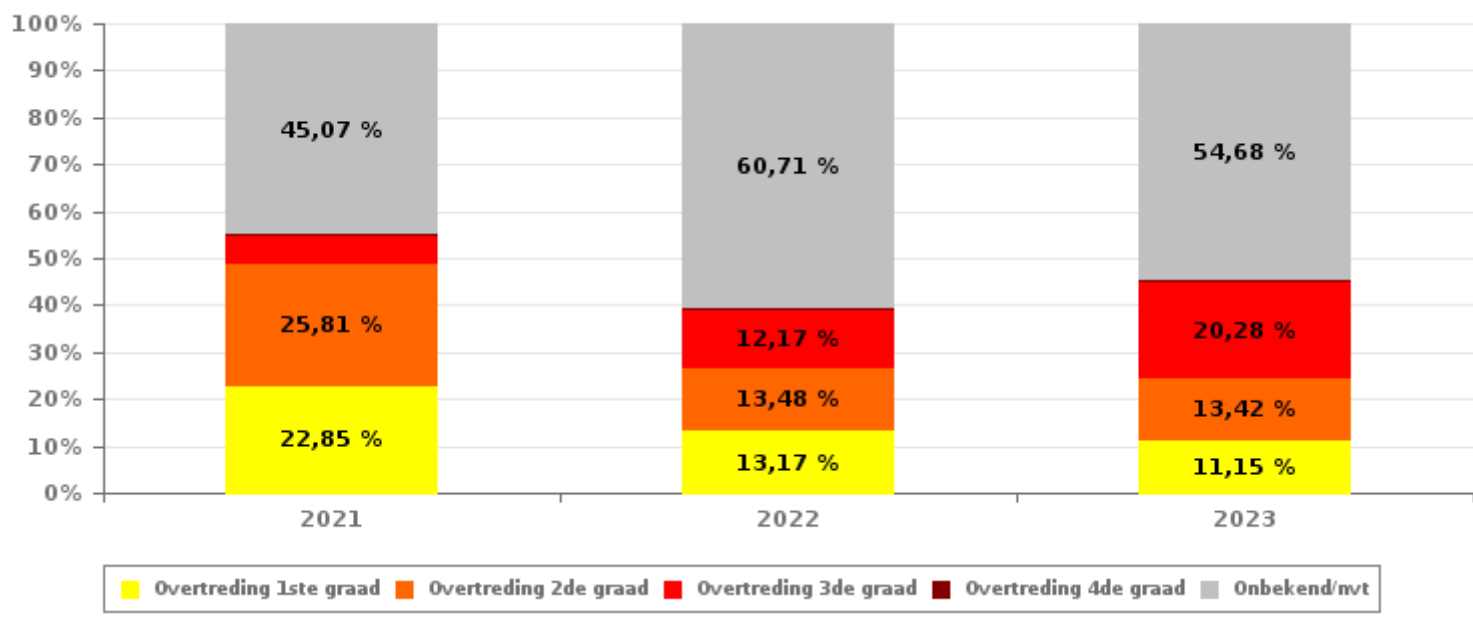
SNELHEID	2015	2016	2017	2018	2019	2020	2021	2022	2023
0-10 km/u te snel	9.992	14.125	5.646	7.402	7.718	7.444	6.923	8.097	8.036
11-20 km/u te snel	4.303	4.022	3.349	5.524	5.690	5.957	5.166	5.752	5.850
21-30 km/u te snel	879	898	654	1.295	1.315	1.477	1.125	1.135	1.288
31-40 km/u te snel	196	188	155	314	306	301	237	220	288
>40 km/u te snel	72	64	65	132	104	106	58	107	112
??? km/u te snel	13	9	33	36	38	17	22	33	20
Subtotaal SNELHEID	15.455	19.306	9.902	14.703	15.171	15.302	13.531	15.344	15.594

Aantal (snelheid) inbreuken : indeling per graad



NIET-SNELHEID	2015	2016	2017	2018	2019	2020	2021	2022	2023
1ste graad	524	426	523	263	341	251	255	171	143
2de graad	393	511	438	347	360	313	288	175	172
3de graad	152	154	228	120	216	87	67	158	260
4de graad	12	8	6	3	9	0	3	6	6
Onbekend/NVT	782	834	754	553	648	458	503	788	701
Subtotaal NIET-SNELHEID	1.863	1.933	1.949	1.286	1.574	1.109	1.116	1.298	1.282

Aantal (niet-snelheid) inbreuken : indeling per graad





VERKEERSINBREUKEN (autosnelwegen inbegrepen) : ALGEMEEN OVERZICHT

Vergelijking per maand voor het jaar 2023

	Jan	Feb	Maa	Apr	Mei	Jun	Jul	Aug	Sep	Okt	Nov	Dec	TOTAAL
TOTAAL AANTAL INBREUKEN	2.080	516	1.720	855	1.527	1.892	1.290	2.337	1.124	1.323	1.057	1.155	16.876
INBREUKEN PER THEMA	Jan	Feb	Maa	Apr	Mei	Jun	Jul	Aug	Sep	Okt	Nov	Dec	TOTAAL
Snelheid	1.968	422	1.605	725	1.430	1.800	1.212	2.201	1.002	1.210	963	1.056	15.594
Stilstaan en parkeren	7	4	13	14	12	8	10	9	16	18	6	10	127
GSM	9	8	9	13	16	4	3	7	7	14	6	2	98
Helm en beschermende kledij	0	1	1	0	0	5	0	0	0	3	2	0	12
Gordel en kinderzitje	4	3	3	3	0	2	1	1	1	3	1	2	24
Verkeerslichten	0	0	0	2	1	1	1	1	0	3	1	0	10
Wegcode (rest)	27	16	10	21	14	33	10	32	35	19	20	13	250
Alcohol	13	8	22	40	20	3	19	23	21	13	16	35	233
Drugs	12	15	13	7	8	4	3	11	9	5	9	8	104
Inschrijving	7	6	10	3	3	6	8	6	5	1	2	3	60
Rijbewijs	13	15	20	17	15	10	7	13	20	12	14	15	171
Technische eisen	12	6	7	3	3	10	12	23	5	12	11	7	111
Verzekering	8	6	6	2	4	5	4	8	0	5	3	3	54
Zwaar vervoer	0	6	1	5	1	0	0	0	2	3	3	1	22
Andere	0	0	0	0	0	0	0	1	1	2	0	0	4
Onbekend	0	0	0	0	0	1	0	1	0	0	0	0	2
INBREUKEN PER ZWAARTEGRAAD													
SNELHEID	Jan	Feb	Maa	Apr	Mei	Jun	Jul	Aug	Sep	Okt	Nov	Dec	TOTAAL
0-10 km/u te snel	1.447	222	845	364	694	1.015	559	1.154	361	522	436	417	8.036
11-20 km/u te snel	434	158	621	277	556	621	470	802	459	522	404	526	5.850
21-30 km/u te snel	74	31	111	61	134	126	155	188	117	120	84	87	1.288
31-40 km/u te snel	10	8	19	17	30	24	23	40	43	32	26	16	288
>40 km/u te snel	2	2	8	5	15	12	5	16	22	10	10	5	112
??? km/u te snel	1	1	1	1	1	2	0	1	0	4	3	5	20
Subtotaal SNELHEID	1.968	422	1.605	725	1.430	1.800	1.212	2.201	1.002	1.210	963	1.056	15.594
NIET-SNELHEID	Jan	Feb	Maa	Apr	Mei	Jun	Jul	Aug	Sep	Okt	Nov	Dec	TOTAAL
1ste graad	14	7	15	23	9	16	9	8	9	13	13	7	143
2de graad	15	13	17	8	12	15	13	10	25	21	9	14	172
3de graad	28	17	13	25	24	26	8	38	29	26	17	9	260
4de graad	0	0	0	0	1	0	3	0	1	1	0	0	6
Onbekend/NVT	55	57	70	74	51	35	45	80	58	52	55	69	701
Subtotaal NIET-SNELHEID	112	94	115	130	97	92	78	136	122	113	94	99	1.282

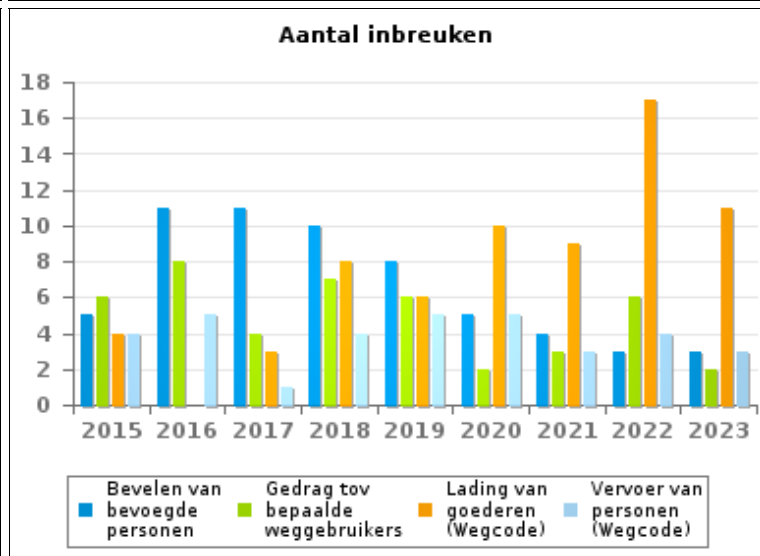
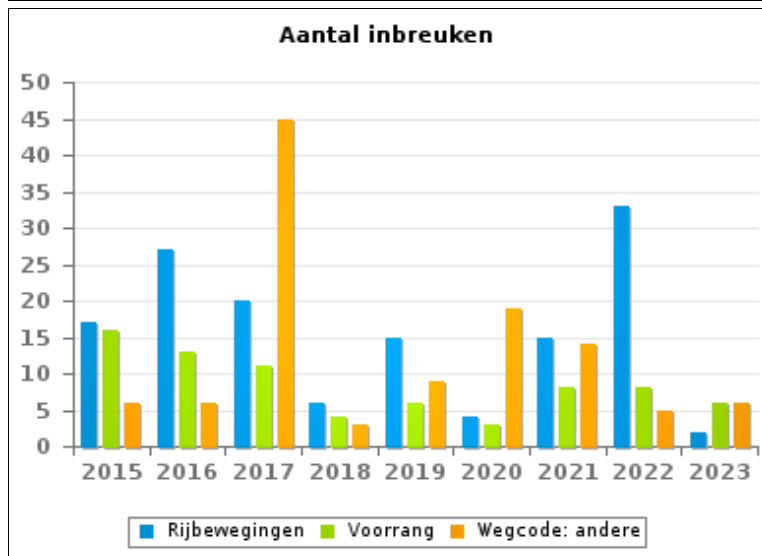
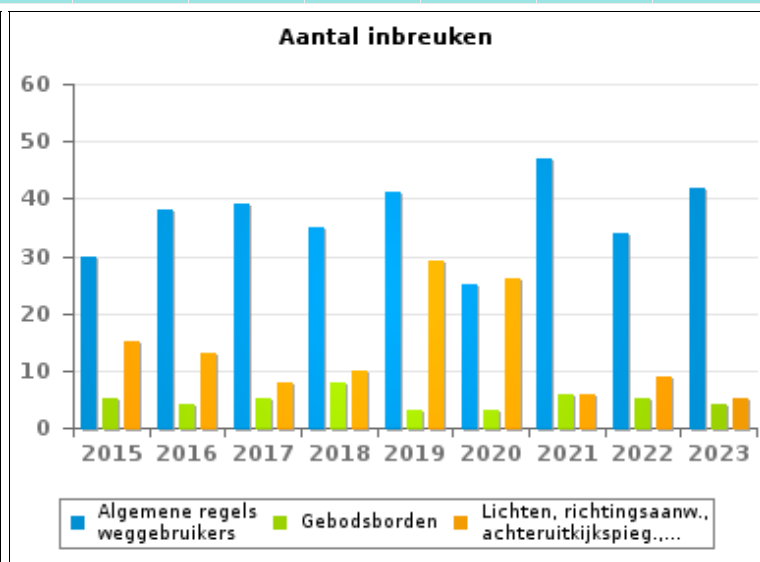
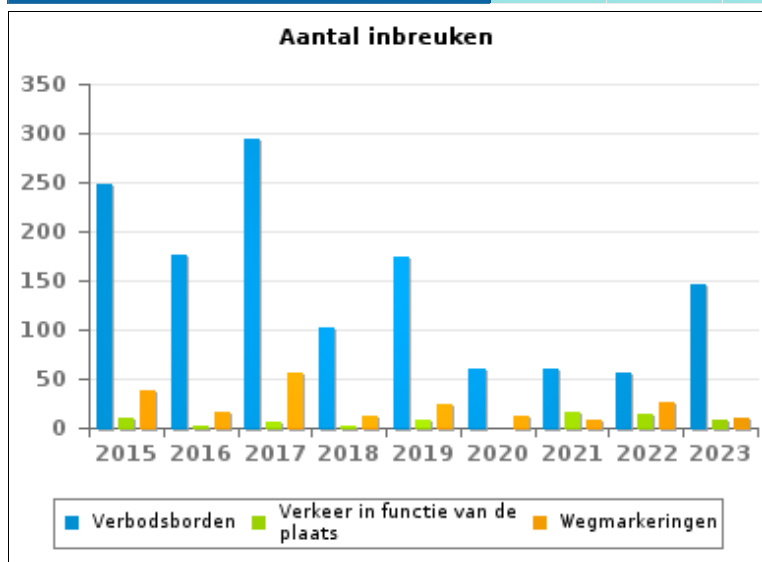


VERKEERSINBREUKEN (autosnelwegen inbegrepen) : ALGEMEEN OVERZICHT (DETAIL)

Vergelijking per jaar: 2015-2023

Wegcode(rest)

	2015	2016	2017	2018	2019	2020	2021	2022	2023
Verbodsborden	248	177	295	103	175	61	60	56	146
Algemene regels weggebruikers	30	38	39	35	41	25	47	34	42
Wegmarkeringen	39	16	56	13	25	12	9	27	11
Rijbewegingen	17	27	20	6	15	4	15	33	2
Lichten, richtingsaanw., achteruitkijkspieg.,...	15	13	8	10	29	26	6	9	5
Wegcode: andere	6	6	45	3	9	19	14	5	6
Voorrang	16	13	11	4	6	3	8	8	6
Verkeer in functie van de plaats	10	2	7	3	8	0	17	15	9
Lading van goederen (Wegcode)	4	0	3	8	6	10	9	17	11
Bevelen van bevoegde personen	5	11	11	10	8	5	4	3	3
Gedrag tov bepaalde weggebruikers	6	8	4	7	6	2	3	6	2
Gebodsborden	5	4	5	8	3	3	6	5	4
Vervoer van personen (Wegcode)	4	5	1	4	5	5	3	4	3
TOTAAL	405	320	505	214	336	175	201	222	250





VERKEERSINBREUKEN (autosnelwegen inbegrepen) : TOP 5

2023

Alle inbreuken

Thema	Wetsartikel	Aantal inbreuken	% (*)
Snelheid	[VI. Gew.:] Art. 11.1. Binnen de bebouwde kommen is de snelheid beperkt tot 50 km per uur [...].	8.958	53,08 %
Snelheid	[VI. Gew.:] Art. 11.2.3°.b). Buiten de bebouwde kommen is de snelheid beperkt tot 70 km per uur op de andere openbare wegen.	3.990	23,64 %
Snelheid	[VI. Gew.:] Art. 11.2.3°- b). Buiten de bebouwde kommen is de snelheid beperkt tot 70 km per uur op de andere openbare wegen. Op sommige openbare wegen kan evenwel een lagere of hogere snelheidsbeperking opgelegd of toegelaten worden door het verkeersbord C43.De lagere snelheidsbeperkingen voortvloeiend uit artikel 11.3 blijven van toepassing. Art. 5. De weggebruikers moeten de [...] verkeersborden [...] in acht nemen wanneer deze regelmatig zijn naar de vorm, voldoende zichtbaar zijn en overeenkomstig de voorschriften van [...] [het algemeen] reglement [op de politie van het wegverkeer en van het gebruik van de openbare weg] zijn aangebracht. Art. 68.3. [...] Bord C43 [met de vermelding 50]: Vanaf het verkeersbord tot het volgend kruispunt [of verkeersbord C45], verbod te rijden met een grotere snelheid dan [50 km per uur] [...].	2.079	12,32 %
Snelheid	[VI. Gew.:] Art. 22quater. Binnen de zones afgebakend door de verkeersborden F4a en F4b is de snelheid beperkt tot 30 km per uur.	291	1,72 %
Snelheid	[VI. Gew.:] Snelheidsbeperking / andere openbare wegen (buiten bebouwde kom) / voertuigen en slepen > 7,5 ton. Art. 11.3.2°. De snelheid van de voertuigen is volgens de aard van het voertuig, beperkt tot 60 km per uur voor andere voertuigen en slepen met luchtbanden en met een maximale toegelaten massa van meer dan 7,5 ton, behalve op de onder 11.2.1° en 11.2.2°a) [van KB 01-12-1975] bedoelde wegen.	210	1,24 %



VERKEERSINBREUKEN (autosnelwegen inbegrepen) : TOP 5

2023

4de graadsinbreuken

Thema	Wetsartikel	Aantal inbreuken	% (*)
Wegcode (rest)	De overtreding op de hierna vermelde bepalingen wordt beschouwd als overtreding van 4de graad krachtens artikel 4.4° van KB 30-09-2005 : Art. 20.3.1°. Het is verboden zich op een overweg te begeven wanneer de slagbomen in beweging of gesloten zijn.	2	0,01 %
Wegcode (rest)	De overtreding op de hierna vermelde bepalingen wordt beschouwd als overtreding van 4de graad krachtens artikel 4.4° van KB 30-09-2005 : Art. 20.3.2°. Het is verboden zich op een overweg te begeven wanneer de rode knipperlichten branden.	2	0,01 %
Wegcode (rest)	Art. 4.1. De weggebruikers moeten onmiddellijk gevolg geven aan de bevelen van de bevoegde personen. Art. 4.2.3°. Als bevelen worden inzonderheid beschouwd: het overdwars zwaaien met een rood licht, wat stoppen betekent voor de bestuurders naar wie het licht gekeerd is. Art. 4.1°. [...] zijn overtredingen van de vierde graad in de zin van artikel 29§1, eerste lid, van [...] [de] wet betreffende de politie over het wegverkeer, gecoördineerd op 16 maart 1968: de [...] bevelen negeren van een bevoegd persoon [vermeld in het artikel 4.2.3° van KB 01-12-1975].	1	0,01 %
Wegcode (rest)	De overtreding op de hierna vermelde bepalingen wordt beschouwd als overtreding van 4de graad krachtens artikel 4.4° van KB 30-09-2005 : Art. 20.3.3°. Het is verboden zich op een overweg te begeven wanneer het geluidssein werkt.	1	0,01 %

(*) % ten opzichte van totaal aantal inbreuken



VERKEERSINBREUKEN (autosnelwegen inbegrepen) : MOMENT

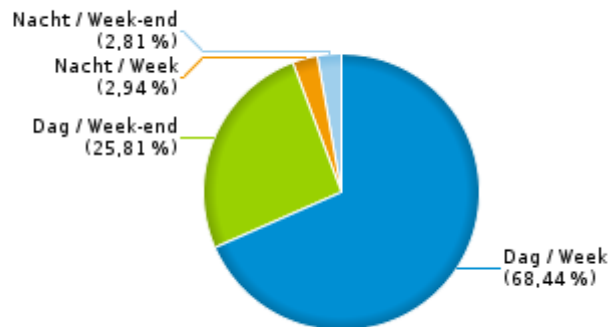
Aantal inbreuken per moment van de week 2023

	Week			Week-end			TOTAAL
	Dag	Nacht	Subtotaal	Dag	Nacht	Subtotaal	
Snelheid	10.830	360	11.190	4.076	328	4.404	15.594
Stilstaan en parkeren	77	2	79	35	13	48	127
GSM	88	1	89	7	2	9	98
Helm en beschermende kledij	7	0	7	4	1	5	12
Gordel en kinderzitje	14	0	14	10	0	10	24
Verkeerslichten	7	2	9	1	0	1	10
Wegcode (rest)	171	13	184	54	12	66	250
Alcohol	37	54	91	70	72	142	233
Drugs	50	25	75	16	13	29	104
Inschrijving	36	6	42	16	2	18	60
Rijbewijs	103	21	124	29	18	47	171
Technische eisen	72	5	77	27	7	34	111
Verzekering	33	6	39	9	6	15	54
Zwaar vervoer	20	1	21	1	0	1	22
Andere	4	0	4	0	0	0	4
Onbekend	1	0	1	1	0	1	2
TOTAAL	11.550	496	12.046	4.356	474	4.830	16.876

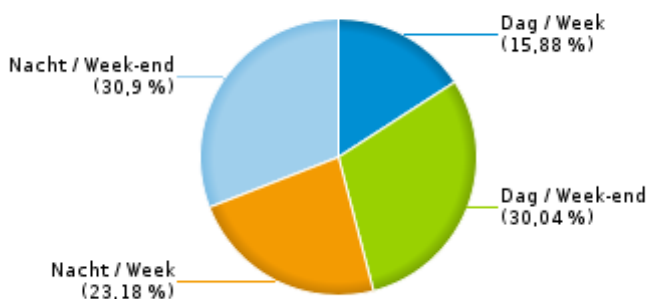
Weekend: van vrijdag 22.00u tot maandag 06.00u
Week: van maandag 06.00u tot vrijdag 22.00u

Dag: van 06.00u tot 22.00u
Nacht: van 22.00u tot 06.00u

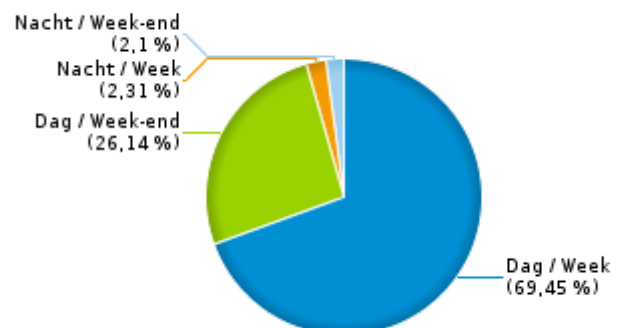
% inbreuken per moment - 2023



% alcoholinbreuken per moment - 2023



% snelheidsinbreuken per moment - 2023





SNELHEIDSINBREUKEN (autosnelwegen inbegrepen) : PLAATS

2023

Diksmuide

Straat	Huis nr	Km paal	0-10 km/u te snel	11-20 km/u te snel	21-30 km/u te snel	31-40 km/u te snel	>40 km/u te snel	??? km/u te snel	TOTAAL
Brugse Heerweg	29		1	0	0	0	0	0	1
De Breyne Peellaertstraat			0	0	0	0	0	1	1
Houtlandstraat	32		0	0	0	0	1	1	2
IEPERSTEENWEG RICHTING DIKSMUIDE	52		3	3	0	0	0	0	6
IEPERSTEENWEG RICHTING IEPER	52		5	3	0	0	0	0	8
KAASKERKESTRAAT RICHTING DIKSMUIDE	41		3	3	0	0	0	0	6
KAASKERKESTRAAT RICHTING NIEUWPOORT	41		11	4	0	1	0	0	16
Kleine Dijk	37		0	2	0	0	0	0	2
Klerkenstraat	17		14	5	1	0	0	0	20
KLERKENSTRAAT RICHTING DIKSMUIDE	17		26	20	6	0	0	0	52
KLERKENSTRAAT RICHTING KLERKEN	17		48	46	16	2	0	0	112
KORTEWILDESTRAAT RICHTING DIKSMUIDE CENTRUM	9		18	9	0	0	0	0	27
KORTEWILDESTRAAT RICHTING KOEKELARE	9		21	17	0	0	0	0	38
Lange Veldstraat			0	0	0	0	0	4	4
Lappersfortstraat	23		24	20	7	0	0	0	51
LAPPERSFORTSTRAAT RICHTING KOEKELARE	23		78	40	9	2	0	0	129
LAPPERSFORTSTRAAT RICHTING LEKE	23		24	18	1	0	0	0	43
LEKEDORPSTRAAT RICHTING MIDDELKERKE	109A		3	3	0	0	0	0	6
N319 Oudekapelle (N364) - Alveringem (N8)			0	0	0	0	0	1	1
N35 DIKSMUIDE, ESENWEG 139 NAAR DIKSMUIDE, ROESLA	*		0	10	11	7	2	0	30
N35 DIKSMUIDE, ROESLARESTRAAT 62 NAAR DIKSMUIDE,	*		0	2	1	1	0	0	4
N35, KAASKERKESTRAAT 115 NAAR PERVIJZESTRAAT 60 RI	*		4	58	28	9	2	0	101
N35 PERVIJZESTRAAT 60 NAAR KAASKERKESTRAAT 115 RIC	*		1	22	15	2	0	0	40
N35 VEURNE, 'S HEERWILLEMS THV BEOOSTERPOORT NAAR	*		218	645	98	13	2	0	976



SNELHEIDSINBREUKEN (autosnelwegen inbegrepen) : PLAATS

2023

Diksmuide

Straat	Huis nr	Km paal	0-10 km/u te snel	11-20 km/u te snel	21-30 km/u te snel	31-40 km/u te snel	>40 km/u te snel	??? km/u te snel	TOTAAL
N363 DIKSMUIDE, WIJNENDALESTRAAT 165 NAAR PROVINCIE	*		7	47	13	6	4	0	77
N363 KOEKELARE, PROVINCIEBAAN T.H.V. STEENOVENSTRA	165		10	26	15	3	1	0	55
N369 DIKSMUIDE, IEPPERSTEENWEG NAAR WOUWENWEG RICHT	172		0	1	2	0	0	0	3
N369 DIKSMUIDE, OOSTENDESTRAAT 38 NAAR OOSTENDESTR	*		12	38	23	5	2	0	80
N369 DIKSMUIDE, OOSTENDESTRAAT T.H.V. SCHORESTRAAT	*		4	15	2	0	0	0	21
N369 Ieper (N379) - Leffinge (N33)		20.5	45	14	1	1	0	0	61
NIEUWPOORTSTRAAT RICHTING NIEUWPOORT	21		479	342	50	10	5	0	886
NIEUWPOORTSTRAAT RICHTING PERVIJZE	21		52	25	4	0	0	0	81
Oostendestraat	79		2	4	1	1	0	0	8
Oostendestraat			0	0	0	0	1	1	2
OOSTENDESTRAAT RICHTING DIKSMUIDE CENTRUM	79		5	3	0	0	0	0	8
OOSTENDESTRAAT RICHTING IEPPER	9		31	8	0	0	0	0	39
OOSTENDESTRAAT RICHTING MIDDELKERKE	9		117	58	8	0	0	0	183
OOSTENDESTRAAT RICHTING MIDDELKERKE	79		13	3	1	1	0	0	18
Oudekapellestraat	18		2	14	8	3	5	0	32
Oudekapellestraat	12		0	0	0	0	1	0	1
OUDEKAPELLESTRAAT RICHTING ALVERINGEM	18		75	80	27	14	14	0	210
OUDEKAPELLESTRAAT RICHTING DIKSMUIDE	18		38	54	17	3	5	0	117
ROESELARESTRAAT RICHTING DIKSMUIDE	23		11	13	0	0	0	0	24
ROESELARESTRAAT RICHTING LICHTERVELDE	23		18	22	3	0	0	0	43
ROUSDAMMESTRAAT RICHTING AVEKAPELLE	11		11	3	3	0	0	0	17
ROUSDAMMESTRAAT RICHTING SCHEWEGE	11		6	2	2	0	0	0	10
Schoorbakkestraat	61		1	1	0	0	0	0	2
SCHOORBAKKESTRAAT RICHTING PERVIJZE	37		4	7	1	0	0	0	12



SNELHEIDSINBREUKEN (autosnelwegen inbegrepen) : PLAATS

2023

Diksmuide

Straat	Huis nr	Km paal	0-10 km/u te snel	11-20 km/u te snel	21-30 km/u te snel	31-40 km/u te snel	>40 km/u te snel	??? km/u te snel	TOTAAL
SCHOORBAKKESTRAAT RICHTING PERVIJZE	61		4	2	4	0	0	0	10
SCHOORBAKKESTRAAT RICHTING SCHORE	61		4	4	1	0	1	0	10
SCHOORBAKKESTRAAT RICHTING SCHORE	37		6	2	1	0	0	0	9
Tervaeestraat	39		0	0	0	0	0	1	1
VLADSLOSTRAAT RICHTING ESEN	31		3	0	0	0	0	0	3
WERKENSTRAAT RICHTING VLADSLO	60		12	12	5	0	1	0	30
WERKENSTRAAT RICHTING WERKEN	60		19	16	8	2	0	0	45
Wijnendalestraat	22		1	2	0	0	0	0	3
WIJNENDALESTRAAT RICHTING N369	22		17	3	1	0	0	0	21
WIJNENDALESTRAAT RICHTING WIJNENDALE	22		17	6	1	0	0	0	24
WOUMENWEG RICHTING DIKSMUIDE	83		18	5	3	0	0	0	26
WOUMENWEG RICHTING IEPER	83		12	7	3	0	0	0	22
TOTAAL			1.558	1.769	401	86	47	9	3.870

Houthulst

Straat	Huis nr	Km paal	0-10 km/u te snel	11-20 km/u te snel	21-30 km/u te snel	31-40 km/u te snel	>40 km/u te snel	??? km/u te snel	TOTAAL
Groenebosdreef	3		66	56	9	3	0	0	134
Groenebosdreef			0	0	0	0	0	2	2
GROENEBOSDREEF RICHTING KLERKEN	3		6	5	2	0	0	0	13
GROENEBOSDREEF RICHTING MADONNA	3		85	61	19	3	1	0	169
IEPERSTEENWEG RICHTING DIKSMUIDE	4		73	47	11	1	0	0	132
IEPERSTEENWEG RICHTING IEPER	4		63	43	10	2	2	0	120
Jonkershovestraat	103		705	81	11	3	0	0	800
Jonkershovestraat	119		29	8	4	0	0	0	41
Jonkershovestraat			0	0	0	0	0	1	1
JONKERSHOVESTRAAT RICHTING HOUTHULST	103F		38	3	0	1	0	0	42



SNELHEIDSINBREUKEN (autosnelwegen inbegrepen) : PLAATS

2023

Houthulst

Straat	Huis nr	Km paal	0-10 km/u te snel	11-20 km/u te snel	21-30 km/u te snel	31-40 km/u te snel	>40 km/u te snel	??? km/u te snel	TOTAAL
JONKERSHOVESTRAAT RICHTING HOUTHULST CENTRUM	119		84	31	5	1	0	0	121
JONKERSHOVESTRAAT RICHTING MERKEM	103F		312	53	5	0	0	0	370
JONKERSHOVESTRAAT RICHTING MERKEM	119		85	53	13	1	1	0	153
JOS JANSSENSTRAAT RICHTING DIKSMUIDE	19		6	8	4	0	0	0	18
JOS JANSSENSTRAAT RICHTING ZARREN	19		10	8	3	0	0	0	21
Klerkenstraat	115		53	97	7	1	1	0	159
Klerkenstraat	59		23	8	1	0	0	0	32
Klerkenstraat	2		0	1	0	0	0	0	1
KLERKENSTRAAT RICHTING DIKSMUIDE	59		80	37	4	0	0	0	121
KLERKENSTRAAT RICHTING HOUTHULST	115		348	110	27	9	8	0	502
KLERKENSTRAAT RICHTING KLERKEN	115		420	108	23	3	3	0	557
KLERKENSTRAAT RICHTING LANGEMARK-POELKAPELLE	59		32	26	5	1	0	0	64
N369, IEPERSTEENWEG RICHTING DIKSMUIDE	89		91	368	73	30	7	0	569
N369, IEPERSTEENWEG RICHTING IEPER	89		0	205	94	29	9	0	337
N369, IEPERSTEENWEG RICHTING MERKEM	60 A		0	37	19	2	2	0	60
Poelkapellestraat	KMPL		6	3	2	1	0	0	12
Poelkapellestraat	44		0	0	0	0	0	1	1
POELKAPELLESTRAAT RICHTING DIKSMUIDE	23		24	14	1	2	1	0	42
POELKAPELLESTRAAT RICHTING HOUTHULST	21		404	227	40	10	1	0	682
POELKAPELLESTRAAT RICHTING LANGEMARK-POELKAPELLE	21		152	78	11	4	4	0	249
POELKAPELLESTRAAT RICHTING LANGEMARK-POELKAPELLE	23		48	27	3	2	0	0	80
Sint-Hubertusstraat			0	0	0	0	0	1	1
Stationsstraat	36		11	5	4	1	0	0	21
STATIONSSTRAAT RICHTING HOUTHULST	36		55	31	10	3	0	0	99
STATIONSSTRAAT RICHTING LO-RENINGE	36		32	20	3	2	1	0	58



SNELHEIDSINBREUKEN (autosnelwegen inbegrepen) : PLAATS

2023

Houthulst

Straat	Huis nr	Km paal	0-10 km/u te snel	11-20 km/u te snel	21-30 km/u te snel	31-40 km/u te snel	>40 km/u te snel	??? km/u te snel	TOTAAL
Stokstraat	93		6	8	7	1	2	0	24
STOKSTRAAT RICHTING HOUTHULST	93		177	141	29	4	5	0	356
STOKSTRAAT RICHTING LANGEMARK POELKAPELLE	93		218	177	32	11	0	0	438
TOTAAL			3.742	2.185	491	131	48	5	6.602

Koekelare

Straat	Huis nr	Km paal	0-10 km/u te snel	11-20 km/u te snel	21-30 km/u te snel	31-40 km/u te snel	>40 km/u te snel	??? km/u te snel	TOTAAL
Belhuttebaan	58		23	13	1	0	0	0	37
BELHUTTEBAAN RICHTING ICHTEGEM	58		67	21	1	0	0	0	89
BELHUTTEBAAN RICHTING KORTEMARK	58		131	42	2	1	0	0	176
Bovekerkestraat	122		1	1	0	0	0	0	2
BOVEKERKESTRAAT RICHTING BOVEKERKE	122		8	2	0	0	0	0	10
BOVEKERKESTRAAT RICHTING KOEKELARE	122		11	6	0	1	1	0	19
Brugse Heirweg	29		18	17	4	3	0	0	42
BRUGSE HEIRWEG RICHTING BEERST	29		45	32	5	0	1	0	83
BRUGSE HEIRWEG RICHTING KOEKELARE-CENTRUM	29		56	37	4	0	0	0	97
EERNEGEMSTRAAT RICHTING EERNEGEM	90		29	23	8	1	1	0	62
EERNEGEMSTRAAT RICHTING KOEKELARE	90		14	15	1	2	1	0	33
ICHTEGEMSTRAAT RICHTING ICHTEGEM	53		6	5	0	0	0	0	11
ICHTEGEMSTRAAT RICHTING KOEKELARE	53		4	4	0	0	0	0	8
Moerestraat	126		1	0	1	0	0	0	2
Moerestraat			0	0	0	0	0	1	1
MOERESTRAAT RICHTING KOEKELARE	126		3	6	1	0	0	0	10
MOERESTRAAT RICHTING MOERE	126		3	2	1	0	0	0	6
Oostmeetstraat	262		14	18	11	3	0	0	46
OOSTMEETSTRAAT RICHTING KOEKELARE	262		36	34	12	2	1	0	85
OOSTMEETSTRAAT RICHTING ZANDE	262		42	49	10	0	0	0	101



SNELHEIDSINBREUKEN (autosnelwegen inbegrepen) : PLAATS

2023

Koekelare

Straat	Huis nr	Km paal	0-10 km/u te snel	11-20 km/u te snel	21-30 km/u te snel	31-40 km/u te snel	>40 km/u te snel	??? km/u te snel	TOTAAL
Provinciebaan	KMPL		32	19	6	1	0	0	58
PROVINCIEBAAN RICHTING BEERST		4.0	40	30	6	1	0	0	77
PROVINCIEBAAN RICHTING TORHOUT		4.0	36	36	11	3	0	0	86
Ringlaan	57		110	39	5	1	1	0	156
RINGLAAN RICHTING ICHTEGEM	57		113	39	11	2	1	0	166
RINGLAAN RICHTING KORTEMARK	63		0	1	0	0	0	0	1
RINGLAAN RICHTING MOKKER	57		56	18	2	0	0	0	76
TOTAAL			899	509	103	21	7	1	1.540

Kortemark

Straat	Huis nr	Km paal	0-10 km/u te snel	11-20 km/u te snel	21-30 km/u te snel	31-40 km/u te snel	>40 km/u te snel	??? km/u te snel	TOTAAL
AMERSVELDESTRAAT RICHTING HOUTHULST	162		11	15	6	0	0	0	32
AMERSVELDESTRAAT RICHTING LICHTERVELDE	162		14	18	2	0	0	0	34
EDEWALLESTRAAT RICHTING EDEWALLE	106		56	44	8	0	0	0	108
EDEWALLESTRAAT RICHTING HANDZAME	106		70	39	6	1	0	0	116
Elflijnenlaan			0	0	0	1	0	0	1
ESENSTRAAT RICHTING DIKSMUIDE	49		188	120	11	4	0	0	323
ESENSTRAAT RICHTING LICHTERVELDE	49		48	39	5	2	0	0	94
GITSSTRAAT RICHTING KORTEMARK	19		14	10	0	0	0	0	24
GITSSTRAAT RICHTING ROESELARE	19		41	18	4	0	1	0	64
Gouden-Hoofdstraat			0	0	0	0	0	1	1
GROENESTRAAT RICHTING HANDZAME	26		118	99	17	1	2	0	237
GROENESTRAAT RICHTING HOOGLEDE	26		112	70	16	3	0	0	201
Handzamestraat	86A		22	14	2	0	0	0	38
Handzamestraat	14		0	0	0	0	0	1	1
Handzamestraat	52		0	0	0	0	0	1	1
HANDZAMESTRAAT RICHTING HANDZAME	86A		44	22	10	2	0	0	78



SNELHEIDSINBREUKEN (autosnelwegen inbegrepen) : PLAATS

2023

Kortemark

Straat	Huis nr	Km paal	0-10 km/u te snel	11-20 km/u te snel	21-30 km/u te snel	31-40 km/u te snel	>40 km/u te snel	??? km/u te snel	TOTAAL
HANDZAMESTRAAT RICHTING KORTEMARK	86A		31	12	0	0	0	0	43
HOOGLEDESTRAAT RICHTING HOOGLEDE	85		89	70	13	0	1	0	173
HOOGLEDESTRAAT RICHTING KORTEMARK	85		73	61	11	5	0	0	150
ICHTEGEMSTRAAT RICHTING KOEKELARE	26		32	11	2	0	0	0	45
ICHTEGEMSTRAAT RICHTING KORTEMARK CENTRUM	26		23	12	2	0	0	0	37
Klerkenstraat	2G		21	21	12	0	0	0	54
Klerkenstraat	2		3	4	0	1	0	0	8
Klerkenstraat	31		1	0	0	0	0	0	1
KLERKENSTRAAT RICHTING HOUTHULST	2G		143	96	15	2	0	0	256
KLERKENSTRAAT RICHTING LICHTERVELDE	2G		126	107	25	5	0	0	263
KLERKENSTRAAT RICHTING LICHTERVELDE	43G		1	0	0	0	0	0	1
Koekelarestraat	78		75	79	25	8	1	0	188
KOEKELARESTRAAT RICHTING KOEKELARE	78		213	207	49	11	1	0	481
KOEKELARESTRAAT RICHTING KORTEMARK	78		124	95	17	3	2	0	241
LICHTERVELDESTRAAT RICHTING KORTEMARK	46		13	11	1	0	0	0	25
LICHTERVELDESTRAAT RICHTING N35	46		19	6	1	0	0	0	26
ROESELARESTRAAT RICHTING STADEN	49		9	2	5	0	0	0	16
ROESELARESTRAAT RICHTING ZARREN	49		21	9	4	0	1	0	35
Staatsbaan			0	0	0	0	0	1	1
Werkenstraat	79A		16	21	3	0	0	0	40
WERKENSTRAAT RICHTING HANDZAME	79A		37	28	9	0	1	0	75
WERKENSTRAAT RICHTING ZARREN	79A		29	27	12	1	0	0	69
Zarren-Lindestraat			0	0	0	0	0	1	1
TOTAAL			1.837	1.387	293	50	10	5	3.582



SNELHEIDSINBREUKEN (autosnelwegen inbegrepen) : SNELHEIDSREGIME 2023

toegelaten snelheid	0-10 km/u te snel	11-20 km/u te snel	21-30 km/u te snel	31-40 km/u te snel	>40 km/u te snel	??? km/u te snel	TOTAAL
30	193	119	18	0	0	0	330
50	6.645	3.542	665	139	47	0	11.038
60	60	141	9	2	1	0	213
70	1.138	2.048	596	146	64	0	3.992
Onbekend	0	0	0	1	0	20	21
TOTAAL	8.036	5.850	1.288	288	112	20	15.594



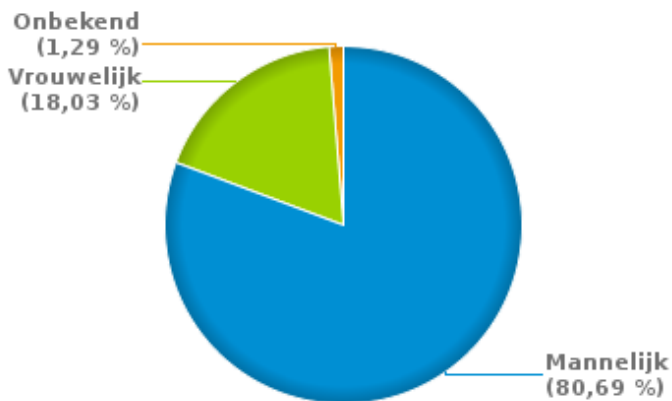
VERKEERSINBREUKEN (autosnelwegen inbegrepen) : PROFILERING

2023

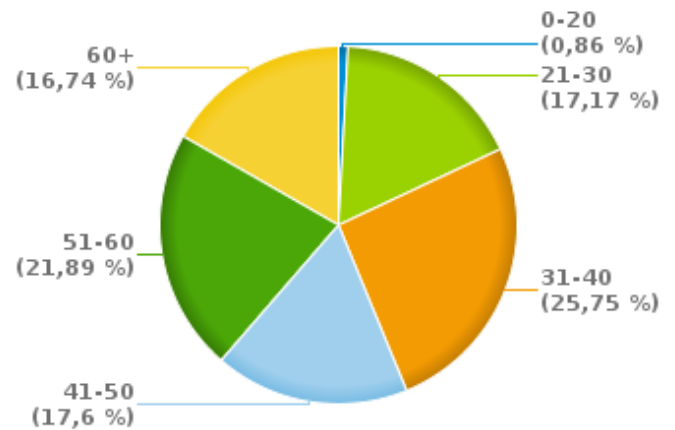
Aantal inbreuken alcohol per geslacht en per leeftijdscategorie

	Mannelijk	Vrouwelijk	Onbekend	TOTAAL
0-20	2	0	0	2
21-30	31	7	2	40
31-40	45	14	1	60
41-50	36	5	0	41
51-60	41	10	0	51
60+	33	6	0	39
TOTAAL	188	42	3	233

% Alcoholinbreuken per geslacht - 2023



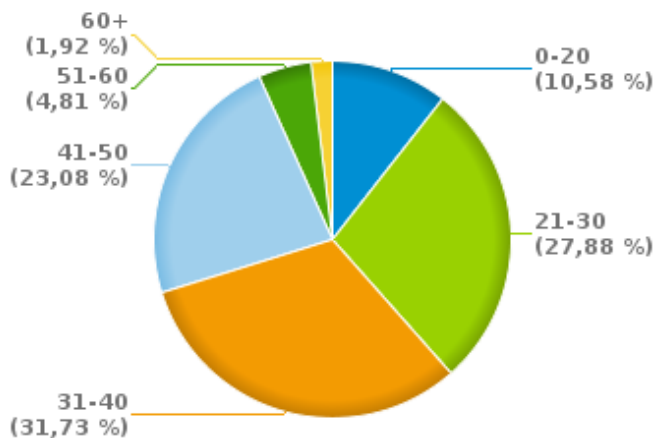
% Alcoholinbreuken per leeftijd - 2023



Aantal inbreuken drugs per geslacht en per leeftijdscategorie

	Mannelijk	Vrouwelijk	Onbekend	TOTAAL
0-20	11	0	0	11
21-30	24	4	1	29
31-40	28	5	0	33
41-50	20	4	0	24
51-60	5	0	0	5
60+	0	2	0	2
TOTAAL	88	15	1	104

% Drugsinbreuken per leeftijd - 2023



% Drugsinbreuken per geslacht - 2023





VERKEERSINBREUKEN

REPORT FILTERS

Begin jaar van de inbreuken	2015
Einde jaar van de inbreuken	2023
Trimester	Trim. 1;Trim. 2;Trim. 3;Trim. 4
Datum van afsluiting van de gegevensbank	30/04/24
Politiezone	PZ POLDER (DIKSMUIDE)
Lokale/federale eenheid	
Op/Buiten snelweg	(autosnelwegen inbegrepen)
Vaststellende politie-eenheid	

Refresh report datum	01/07/2024 10:22:01
-----------------------------	---------------------