

**Overzicht  
Verkeersinbreuken  
(autosnelwegen inbegrepen)  
2023**

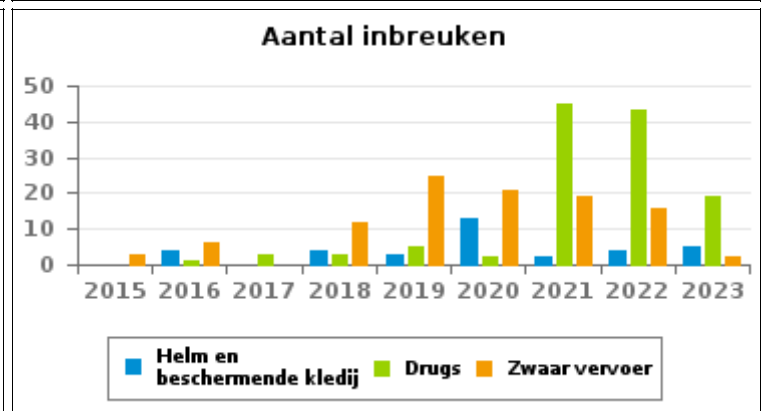
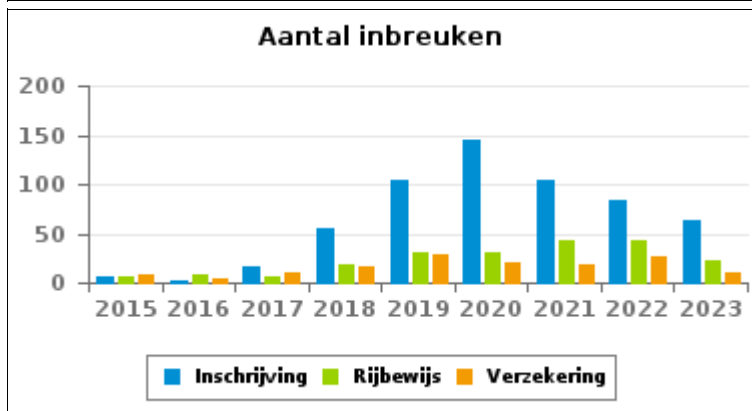
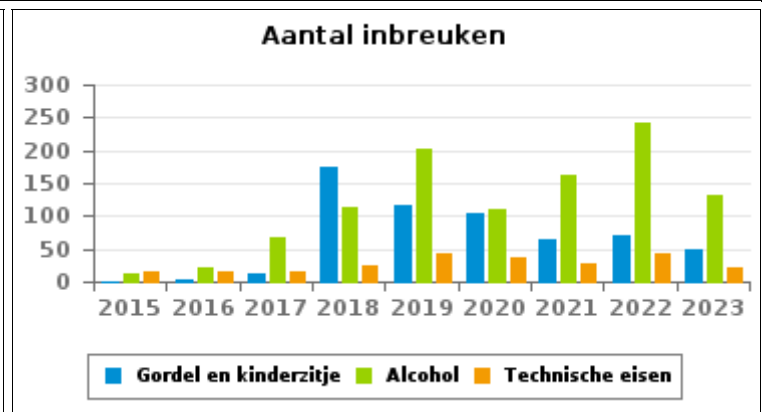
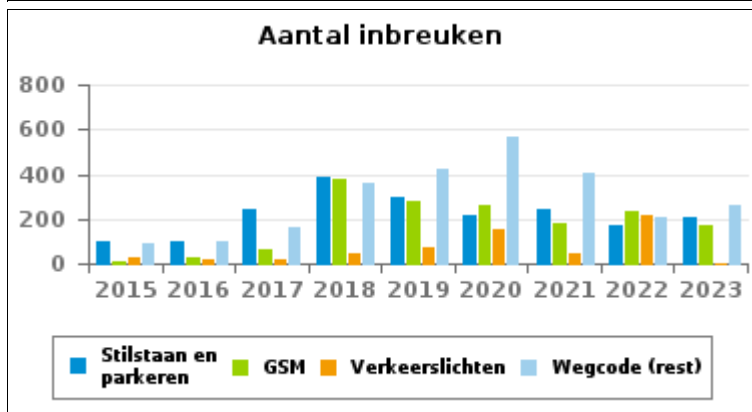
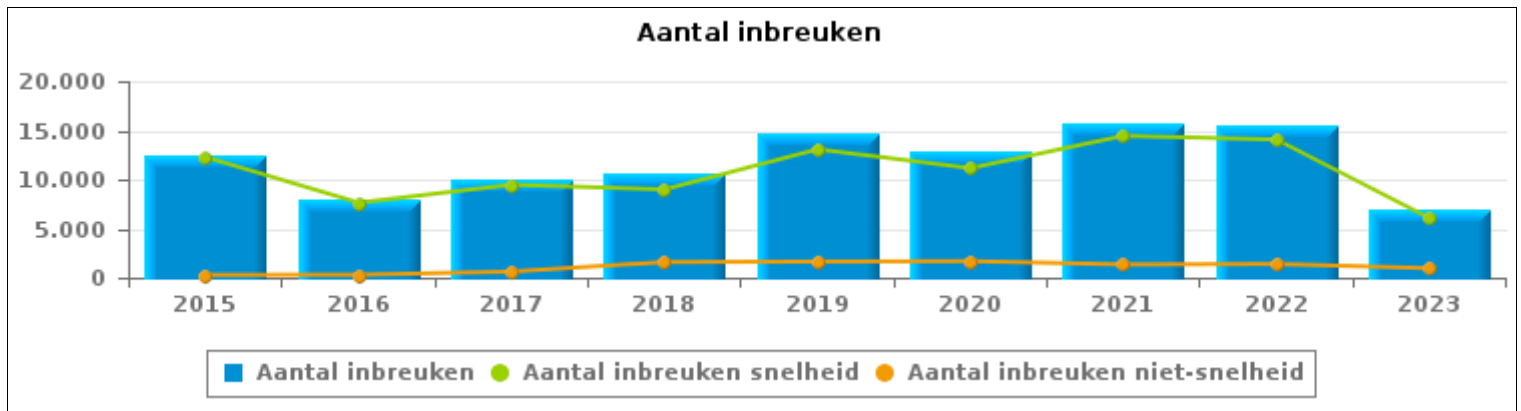
**PZ SPOORKIN (VEURNE)**



# VERKEERSINBREUKEN (autosnelwegen inbegrepen) : ALGEMEEN OVERZICHT

## Vergelijking per jaar: 2015-2023

	2015	2016	2017	2018	2019	2020	2021	2022	2023
<b>TOTAAL AANTAL INBREUKEN</b>	<b>12.546</b>	<b>7.937</b>	<b>10.085</b>	<b>10.576</b>	<b>14.708</b>	<b>12.833</b>	<b>15.789</b>	<b>15.456</b>	<b>7.031</b>
<b>INBREUKEN PER THEMA</b>									
	2015	2016	2017	2018	2019	2020	2021	2022	2023
Snelheid	12.270	7.636	9.464	8.987	13.071	11.151	14.442	14.063	6.066
Stilstaan en parkeren	96	101	241	387	294	219	241	169	206
GSM	11	24	64	376	283	263	177	235	169
Helm en beschermende kledij	0	4	0	4	3	13	2	4	5
Gordel en kindersitje	1	3	13	176	117	105	64	69	49
Verkeerslichten	24	18	19	47	75	150	41	212	3
Wegcode (rest)	93	95	163	358	420	568	402	206	262
Alcohol	11	20	67	112	201	109	163	243	133
Drugs	0	1	3	3	5	2	45	43	19
Inschrijving	6	3	17	55	104	144	104	84	64
Rijbewijs	6	8	7	18	30	30	42	43	22
Technische eisen	16	14	15	25	43	36	28	42	20
Verzekering	8	4	11	16	29	21	19	26	10
Zwaar vervoer	3	6	0	12	25	21	19	16	2
Andere	1	0	1	0	8	1	0	0	1
Onbekend	0	0	0	0	0	0	0	1	0



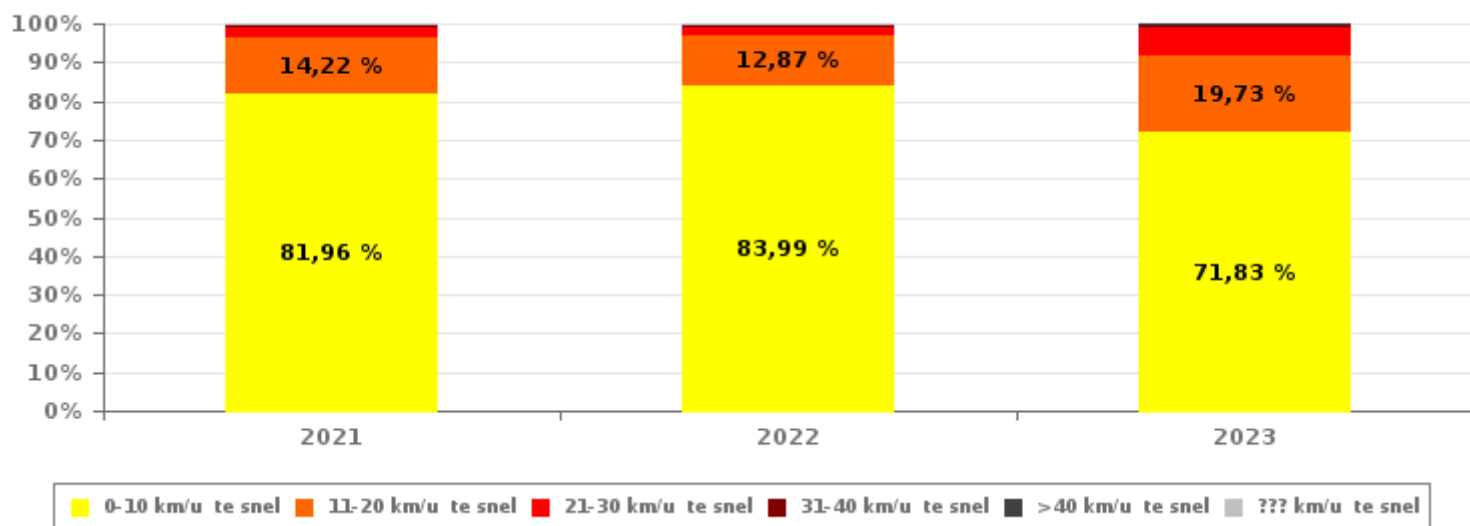


# VERKEERSINBREUKEN (autosnelwegen inbegrepen) : ALGEMEEN OVERZICHT INBREUKEN PER ZWAARTEGRAAD

## Vergelijking per jaar: 2015-2023

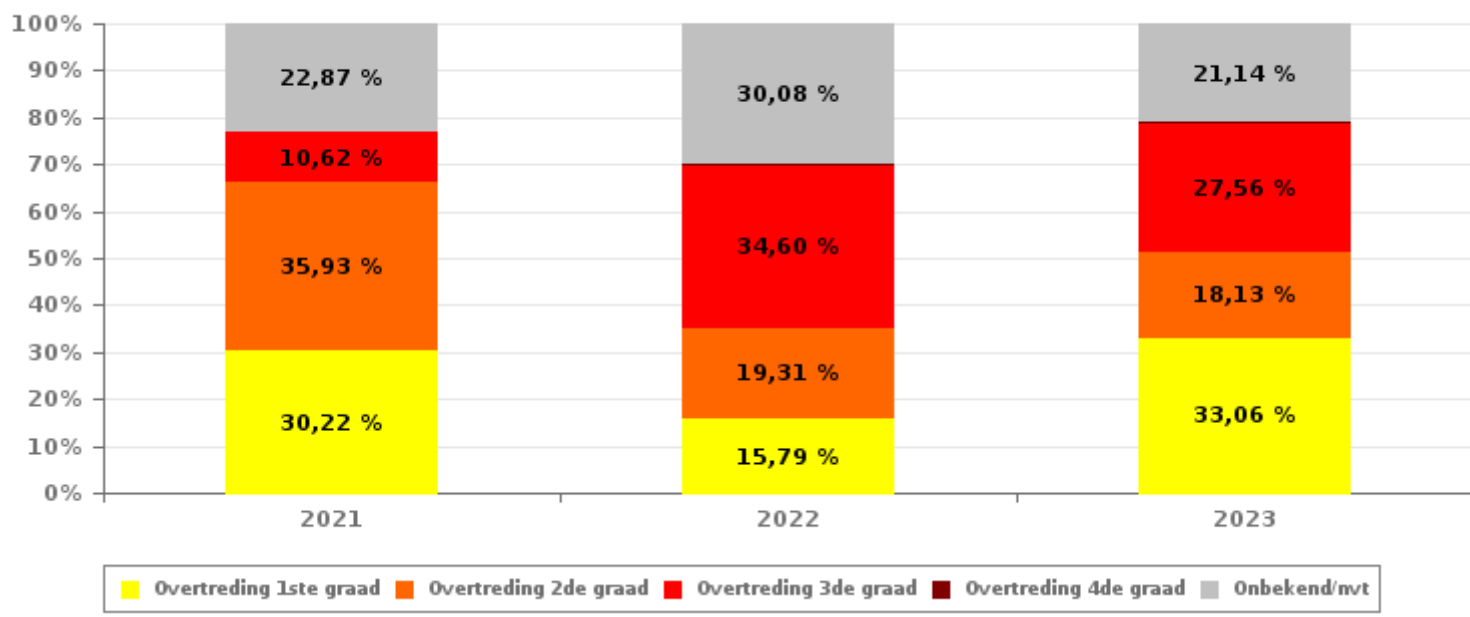
SNELHEID	2015	2016	2017	2018	2019	2020	2021	2022	2023
0-10 km/u te snel	9.675	6.132	7.505	7.200	10.748	9.026	11.837	11.812	4.357
11-20 km/u te snel	2.137	1.216	1.527	1.375	1.796	1.634	2.054	1.810	1.197
21-30 km/u te snel	352	238	315	290	384	356	393	326	434
31-40 km/u te snel	83	35	65	75	77	76	77	50	51
>40 km/u te snel	19	12	25	28	32	16	28	23	15
??? km/u te snel	4	3	27	19	34	43	53	42	12
<b>Subtotaal SNELHEID</b>	<b>12.270</b>	<b>7.636</b>	<b>9.464</b>	<b>8.987</b>	<b>13.071</b>	<b>11.151</b>	<b>14.442</b>	<b>14.063</b>	<b>6.066</b>

### Aantal (snelheid) inbreuken : indeling per graad



NIET-SNELHEID	2015	2016	2017	2018	2019	2020	2021	2022	2023
1ste graad	139	147	255	540	455	577	407	220	319
2de graad	59	73	191	762	712	626	484	269	175
3de graad	36	29	66	107	153	268	143	482	266
4de graad	3	4	5	9	4	7	5	3	1
Onbekend/NVT	39	48	104	171	313	204	308	419	204
<b>Subtotaal NIET-SNELHEID</b>	<b>276</b>	<b>301</b>	<b>621</b>	<b>1.589</b>	<b>1.637</b>	<b>1.682</b>	<b>1.347</b>	<b>1.393</b>	<b>965</b>

### Aantal (niet-snelheid) inbreuken : indeling per graad





## VERKEERSINBREUKEN (autosnelwegen inbegrepen) : ALGEMEEN OVERZICHT

## Vergelijking per maand voor het jaar 2023

	Jan	Feb	Maa	Apr	Mei	Jun	Jul	Aug	Sep	Okt	Nov	Dec	TOTAAL
<b>TOTAAL AANTAL INBREUKEN</b>	<b>591</b>	<b>659</b>	<b>597</b>	<b>328</b>	<b>549</b>	<b>599</b>	<b>856</b>	<b>1.098</b>	<b>738</b>	<b>525</b>	<b>278</b>	<b>213</b>	<b>7.031</b>
<b>INBREUKEN PER THEMA</b>	<b>Jan</b>	<b>Feb</b>	<b>Maa</b>	<b>Apr</b>	<b>Mei</b>	<b>Jun</b>	<b>Jul</b>	<b>Aug</b>	<b>Sep</b>	<b>Okt</b>	<b>Nov</b>	<b>Dec</b>	<b>TOTAAL</b>
Snelheid	498	549	536	270	458	527	795	973	650	450	195	165	6.066
Stilstaan en parkeren	15	20	24	21	23	11	18	12	19	15	14	14	206
GSM	14	26	11	10	31	17	9	11	9	15	7	9	169
Helm en beschermende kledij	0	0	0	0	0	1	1	3	0	0	0	0	5
Gordel en kinderzitje	10	6	0	6	1	4	3	2	6	5	5	1	49
Verkeerslichten	0	0	0	1	1	0	1	0	0	0	0	0	3
Wegcode (rest)	12	15	6	6	5	14	7	76	43	21	42	15	262
Alcohol	21	23	7	9	12	15	10	12	3	11	6	4	133
Drugs	4	2	2	2	0	1	3	0	3	1	1	0	19
Inschrijving	9	8	9	3	10	5	4	5	2	4	5	0	64
Rijbewijs	3	7	2	0	2	2	1	2	0	0	3	0	22
Technische eisen	5	1	0	0	4	2	1	1	3	0	0	3	20
Verzekering	0	2	0	0	2	0	2	1	0	3	0	0	10
Zwaar vervoer	0	0	0	0	0	0	1	0	0	0	0	1	2
Andere	0	0	0	0	0	0	0	0	0	0	0	1	1
Onbekend	0	0	0	0	0	0	0	0	0	0	0	0	0
<b>INBREUKEN PER ZWAARTEGRAAD</b>	<b>Jan</b>	<b>Feb</b>	<b>Maa</b>	<b>Apr</b>	<b>Mei</b>	<b>Jun</b>	<b>Jul</b>	<b>Aug</b>	<b>Sep</b>	<b>Okt</b>	<b>Nov</b>	<b>Dec</b>	<b>TOTAAL</b>
<b>SNELHEID</b>	<b>Jan</b>	<b>Feb</b>	<b>Maa</b>	<b>Apr</b>	<b>Mei</b>	<b>Jun</b>	<b>Jul</b>	<b>Aug</b>	<b>Sep</b>	<b>Okt</b>	<b>Nov</b>	<b>Dec</b>	<b>TOTAAL</b>
0-10 km/u te snel	356	441	437	220	382	388	676	613	406	247	124	67	4.357
11-20 km/u te snel	109	79	74	36	54	87	64	253	186	160	36	59	1.197
21-30 km/u te snel	28	23	25	9	20	46	52	91	47	35	28	30	434
31-40 km/u te snel	3	4	0	3	1	3	2	13	9	5	4	4	51
>40 km/u te snel	0	0	0	1	1	0	1	2	2	2	2	4	15
??? km/u te snel	2	2	0	1	0	3	0	1	0	1	1	1	12
<b>Subtotaal SNELHEID</b>	<b>498</b>	<b>549</b>	<b>536</b>	<b>270</b>	<b>458</b>	<b>527</b>	<b>795</b>	<b>973</b>	<b>650</b>	<b>450</b>	<b>195</b>	<b>165</b>	<b>6.066</b>
<b>NIET-SNELHEID</b>	<b>Jan</b>	<b>Feb</b>	<b>Maa</b>	<b>Apr</b>	<b>Mei</b>	<b>Jun</b>	<b>Jul</b>	<b>Aug</b>	<b>Sep</b>	<b>Okt</b>	<b>Nov</b>	<b>Dec</b>	<b>TOTAAL</b>
1ste graad	20	15	21	23	15	20	22	76	51	15	23	18	319
2de graad	25	28	14	9	21	9	6	11	11	19	18	4	175
3de graad	18	32	14	15	34	24	13	21	18	26	32	19	266
4de graad	0	0	0	0	0	0	1	0	0	0	0	0	1
Onbekend/NVT	30	35	12	11	21	19	19	17	8	15	10	7	204
<b>Subtotaal NIET-SNELHEID</b>	<b>93</b>	<b>110</b>	<b>61</b>	<b>58</b>	<b>91</b>	<b>72</b>	<b>61</b>	<b>125</b>	<b>88</b>	<b>75</b>	<b>83</b>	<b>48</b>	<b>965</b>



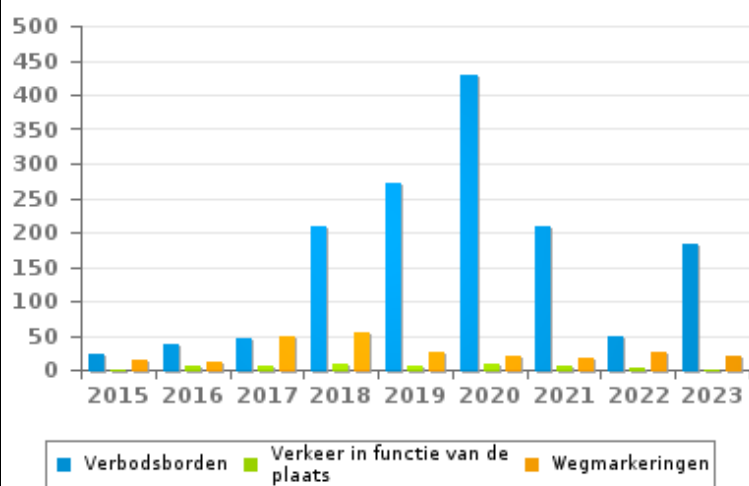
VERKEERSINBREUKEN (autosnelwegen inbegrepen) : ALGEMEEN OVERZICHT (DETAIL)

Vergelijking per jaar: 2015-2023

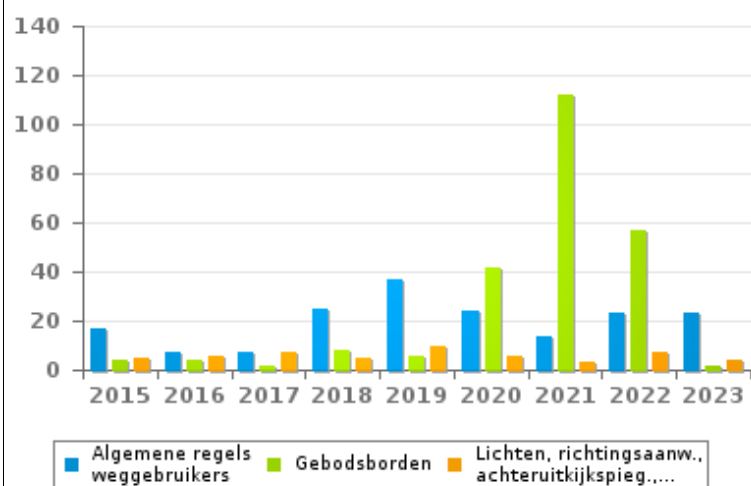
Wegcode(rest)

	2015	2016	2017	2018	2019	2020	2021	2022	2023
Verbodsborden	23	38	47	209	272	430	210	50	184
Gebodsborden	4	4	2	8	6	42	112	57	2
Wegmarkeringen	13	11	49	53	25	19	17	26	19
Algemene regels weggebruikers	17	7	7	25	37	24	14	23	23
Rijbewegingen	25	17	30	16	9	9	11	16	5
Lading van goederen (Wegcode)	3	1	6	2	11	11	12	9	13
Lichten, richtingsaanw., achteruitkijkspieg.,...	5	6	7	5	10	6	3	7	4
Verkeer in functie van de plaats	1	6	5	9	7	9	5	4	1
Wegcode: andere	0	0	1	10	26	4	1	1	2
Voorrang	0	4	4	10	5	7	6	4	4
Bevelen van bevoegde personen	2	0	4	6	3	3	5	4	0
Gedrag tov bepaalde weggebruikers	0	0	1	3	6	2	3	5	2
Vervoer van personen (Wegcode)	0	1	0	2	3	2	3	0	3
<b>TOTAAL</b>	<b>93</b>	<b>95</b>	<b>163</b>	<b>358</b>	<b>420</b>	<b>568</b>	<b>402</b>	<b>206</b>	<b>262</b>

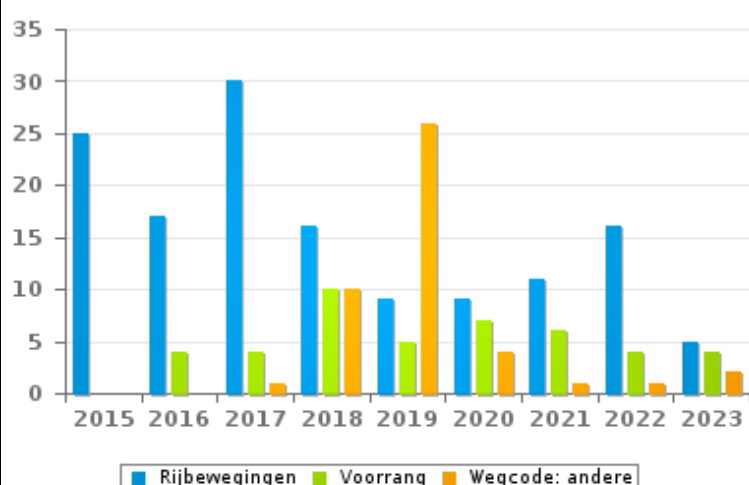
Aantal inbreuken



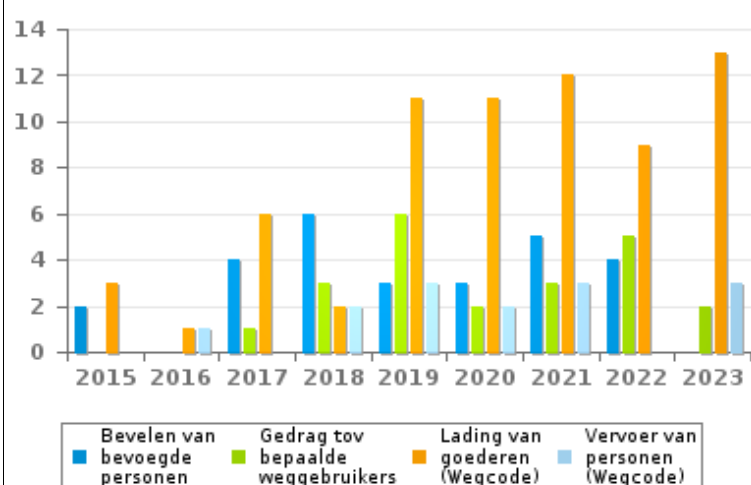
Aantal inbreuken



Aantal inbreuken



Aantal inbreuken





## VERKEERSINBREUKEN (autosnelwegen inbegrepen) : TOP 5

2023

**Alle inbreuken**

Thema	Wetsartikel	Aantal inbreuken	% (*)
Snelheid	[VI. Gew.:] Art. 22quater. Binnen de zones afgebakend door de verkeersborden F4a en F4b is de snelheid beperkt tot 30 km per uur.	2.507	35,66 %
Snelheid	[VI. Gew.:] Art. 11.2.3°.b). Buiten de bebouwde kommen is de snelheid beperkt tot 70 km per uur op de andere openbare wegen.	1.727	24,56 %
Snelheid	[VI. Gew.:] Art. 11.1. Binnen de bebouwde kommen is de snelheid beperkt tot 50 km per uur [...].	902	12,83 %
Snelheid	[VI. Gew.:] Art. 11.2.3°- b). Buiten de bebouwde kommen is de snelheid beperkt tot 70 km per uur op de andere openbare wegen. Op sommige openbare wegen kan evenwel een lagere of hogere snelheidsbeperking opgelegd of toegelaten worden door het verkeersbord C43. De lagere snelheidsbeperkingen voortvloeiend uit artikel 11.3 blijven van toepassing. Art. 5. De weggebruikers moeten de [...] verkeersborden [...] in acht nemen wanneer deze regelmatig zijn naar de vorm, voldoende zichtbaar zijn en overeenkomstig de voorschriften van [...] [het algemeen] reglement [op de politie van het wegverkeer en van het gebruik van de openbare weg] zijn aangebracht. Art. 68.3. [...] Bord C43 [met de vermelding 50]: Vanaf het verkeersbord tot het volgend kruispunt [of verkeersbord C45], verbod te rijden met een grotere snelheid dan [50 km per uur] [...].	766	10,89 %
GSM	De overtreding op de hierna vermelde bepalingen wordt beschouwd als overtreding van 3de graad krachtens artikel 3.2°/2 van KB 30-09-2005: Art. 8.4. Behalve wanneer zijn voertuig stilstaat of geparkeerd is, mag de bestuurder geen mobiel elektronisch apparaat met een scherm [GSM/Smartphone/...] gebruiken, vasthouden noch manipuleren, tenzij het in een daartoe bestemde houder aan het voertuig bevestigd is.	169	2,40 %



# VERKEERSINBREUKEN (autosnelwegen inbegrepen) : TOP 5

## 2023

### 4de graadsinbreuken

Thema	Wetsartikel	Aantal inbreuken	% (*)
Wegcode (rest)	De overtreding op de hierna vermelde bepalingen wordt beschouwd als overtreding van 4de graad krachtens artikel 4.5° van KB 30-09-2005 :Art. 21.4.3° Op autosnelwegen is het verboden: achteruit te rijden of te rijden in de tegenovergestelde rijrichting.	1	0,01 %

(\*) % ten opzichte van totaal aantal inbreuken



# VERKEERSINBREUKEN (autosnelwegen inbegrepen) : MOMENT

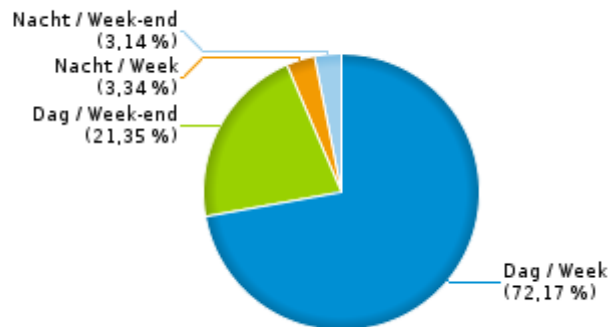
## Aantal inbreuken per moment van de week 2023

	Week			Week-end			TOTAAL
	Dag	Nacht	Subtotaal	Dag	Nacht	Subtotaal	
Snelheid	4.441	225	4.666	1.273	127	1.400	6.066
Stilstaan en parkeren	131	1	132	69	5	74	206
GSM	158	0	158	11	0	11	169
Helm en beschermende kledij	3	0	3	1	1	2	5
Gordel en kinderzitje	35	0	35	13	1	14	49
Verkeerslichten	2	0	2	0	1	1	3
Wegcode (rest)	182	5	187	71	4	75	262
Alcohol	38	4	42	36	55	91	133
Drugs	8	0	8	3	8	11	19
Inschrijving	52	0	52	10	2	12	64
Rijbewijs	5	0	5	5	12	17	22
Technische eisen	13	0	13	4	3	7	20
Verzekering	5	0	5	4	1	5	10
Zwaar vervoer	1	0	1	1	0	1	2
Andere	0	0	0	0	1	1	1
Onbekend	0	0	0	0	0	0	0
<b>TOTAAL</b>	<b>5.074</b>	<b>235</b>	<b>5.309</b>	<b>1.501</b>	<b>221</b>	<b>1.722</b>	<b>7.031</b>

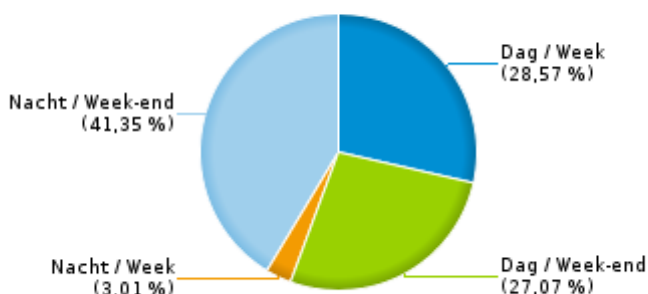
Weekend: van vrijdag 22.00u tot maandag 06.00u  
Week: van maandag 06.00u tot vrijdag 22.00u

Dag: van 06.00u tot 22.00u  
Nacht: van 22.00u tot 06.00u

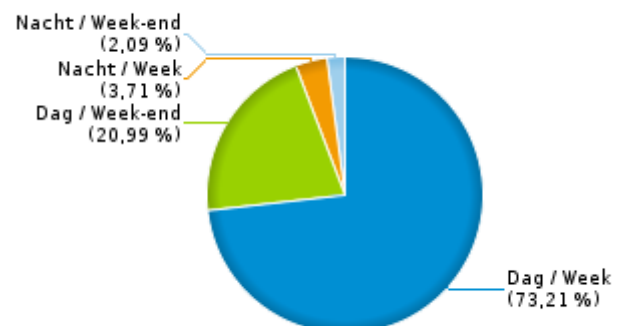
% inbreuken per moment - 2023



% alcoholinbreuken per moment - 2023



% snelheidsinbreuken per moment - 2023







## SNELHEIDSINBREUKEN (autosnelwegen inbegrepen) : PLAATS

2023

## Alveringem

Straat	Huis nr	Km paal	0-10 km/u te snel	11-20 km/u te snel	21-30 km/u te snel	31-40 km/u te snel	>40 km/u te snel	??? km/u te snel	TOTAAL
Fortem	28 B		13	1	0	0	0	0	14
Gapaard	9		129	40	18	2	1	0	190
Groenestraat	41		3	0	0	0	0	0	3
Hoogstadestraat	9		339	89	26	1	0	0	455
Hoogstadestraat	65		40	2	2	0	0	0	44
Hoogstadestraat	67		28	2	1	0	0	0	31
Hoogstadestraat	59		14	0	0	0	0	0	14
Hoogstadestraat	62		1	1	0	0	0	0	2
Houtemstraat	15		4	0	0	0	0	0	4
Kallestraat	14		14	7	0	0	0	0	21
N8 Richting Brussel		135.0	0	0	0	0	0	1	1
N8 RICHTING IEPER		139.4	7	0	0	0	0	0	7
N8 Richting Koksijde			1	0	0	0	0	1	2
Roesbruggestraat	41		16	1	0	0	0	0	17
Rozendaalstraat	40		7	1	1	0	0	0	9
St.-Rijkersstraat	31		48	7	0	0	0	0	55
ST.-RIJKERSSTRAAT RICHTING ALVERINGEM	31		23	4	0	0	0	0	27
ST.-RIJKERSSTRAAT RICHTING NIEUWE HERBERG	31		31	8	1	1	0	0	41
Vaartstraat			0	0	0	0	0	1	1
Vleterenstraat			0	0	0	0	0	1	1
Weegschede	41		42	4	2	0	0	0	48
<b>TOTAAL</b>			<b>760</b>	<b>167</b>	<b>51</b>	<b>4</b>	<b>1</b>	<b>4</b>	<b>987</b>

## Lo-Reninge

Straat	Huis nr	Km paal	0-10 km/u te snel	11-20 km/u te snel	21-30 km/u te snel	31-40 km/u te snel	>40 km/u te snel	TOTAAL
Dorpplaats	1		283	25	19	1	0	328
Dorpplaats	6		35	6	4	0	0	45



## SNELHEIDSINBREUKEN (autosnelwegen inbegrepen) : PLAATS

2023

## Lo-Reninge

Straat	Huis nr	Km paal	0-10 km/u te snel	11-20 km/u te snel	21-30 km/u te snel	31-40 km/u te snel	>40 km/u te snel	TOTAAL
Ieperstraat	10D		273	18	5	0	0	296
Kruisstraat	8		28	5	3	0	0	36
Markt	10		127	5	1	0	0	133
Middelstraat	26		15	1	2	0	0	18
Middelstraat	2		4	1	11	1	0	17
Ooststraat	80		331	54	53	3	0	441
Ooststraat	6		160	30	21	1	0	212
Ooststraat	77		42	13	6	0	0	61
OOSTSTRAAT RICHTING DIKSMUIDE	77		16	9	3	0	0	28
OOSTSTRAAT RICHTING LO	77		9	3	0	0	0	12
Pypegale	12		33	10	0	0	0	43
Reningesteenweg	8		37	10	2	2	0	51
RENINGESTEENWEG RICHTING LO	8		25	13	3	2	1	44
RENINGESTEENWEG RICHTING RENINGE	8		24	8	3	0	0	35
Romanestraat	14		22	8	6	0	0	36
Romanestraat	21		16	8	2	0	0	26
ROMANESTRAAT RICHTING GAPAARD	21		20	12	3	1	0	36
ROMANESTRAAT RICHTING LO	21		43	14	5	1	1	64
Sint-Maarten	17		73	7	4	1	0	85
Weststraat	8		80	8	1	0	0	89
Weststraat	10		33	3	0	0	0	36
Zuidstraat	54		139	1	0	1	0	141
<b>TOTAAL</b>			<b>1.868</b>	<b>272</b>	<b>157</b>	<b>14</b>	<b>2</b>	<b>2.313</b>

## Veurne

Straat	Huis nr	Km paal	0-10 km/u te snel	11-20 km/u te snel	21-30 km/u te snel	31-40 km/u te snel	>40 km/u te snel	??? km/u te snel	TOTAAL
Albert I laan	78		213	22	78	10	4	0	327



## SNELHEIDSINBREUKEN (autosnelwegen inbegrepen) : PLAATS

2023

## Veurne

Straat	Huis nr	Km paal	0-10 km/u te snel	11-20 km/u te snel	21-30 km/u te snel	31-40 km/u te snel	>40 km/u te snel	??? km/u te snel	TOTAAL
Albert I laan	36		163	38	37	7	5	0	250
Albert I laan	27		56	27	3	0	0	0	86
Albert I laan			0	0	0	0	0	1	1
Avekapellestraat	18		56	3	1	0	0	0	60
Beauvoordestraat	11		4	1	0	0	0	0	5
Beauvoordestraat	25		3	1	0	0	0	0	4
Beauvoordestraat	30		4	0	0	0	0	0	4
Beauvoordestraat	26		1	0	0	0	0	0	1
Brugse Steenweg	149		1	0	0	0	0	0	1
BRUGSE STEENWEG RICHTING DIKSMUIDE	200		18	4	0	0	0	0	22
BRUGSE STEENWEG RICHTING DIKSMUIDE	149		9	1	1	0	0	0	11
BRUGSE STEENWEG RICHTING VEURNE	200		6	0	0	0	0	0	6
BRUGSE STEENWEG RICHTING VEURNE	149		5	0	0	0	0	0	5
Europalaan			0	0	0	0	0	1	1
Gouden-Hoofdstraat	12		292	33	17	2	0	0	344
Gouden-Hoofdstraat	53		208	29	7	0	0	0	244
Ieperse Steenweg	122		35	5	6	0	0	0	46
Ieperse Steenweg	175		4	0	0	0	0	0	4
Ieperse Steenweg	48		1	0	0	0	0	0	1
Ieperse Steenweg			0	0	0	0	0	1	1
IEPERSE STEENWEG RICHTING IEPER	122		68	23	0	0	0	0	91
IEPERSE STEENWEG RICHTING VEURNE	122		25	4	0	0	0	0	29
N35 DIKSMUIDE, VEURNESTRAAT THV MOLENSTRAAT NAAR V	*		154	525	60	13	3	0	755
N8 Richting Koksijde			0	0	0	0	0	1	1
Nieuwpoortkeiweg			0	0	0	0	0	1	1
Pannestraat	94		1	0	0	0	0	0	1
Presendestraat			0	0	0	0	0	1	1



## SNELHEIDSINBREUKEN (autosnelwegen inbegrepen) : PLAATS

2023

## Veurne

Straat	Huis nr	Km paal	0-10 km/u te snel	11-20 km/u te snel	21-30 km/u te snel	31-40 km/u te snel	>40 km/u te snel	??? km/u te snel	TOTAAL
Roesdammestraat	8F		8	0	1	0	0	0	9
's Heerwillems	13		46	10	1	0	0	0	57
Sint-Idesbaldusstraat	22		41	2	7	1	0	0	51
Sint-Idesbaldusstraat			0	0	0	0	0	2	2
SINT-IDESBALDUSSTRAAT RICHTING KOKSIJDE	22		130	7	1	0	0	0	138
SINT-IDESBALDUSSTRAAT RICHTING KOKSIJDE	20		28	7	2	0	0	0	37
SINT-IDESBALDUSSTRAAT RICHTING VEURNE	22		107	5	0	0	0	0	112
SINT-IDESBALDUSSTRAAT RICHTING VEURNE	20		7	4	1	0	0	0	12
Vaartstraat	63		33	7	3	0	0	0	43
Westmolenstraat	18		2	0	0	0	0	0	2
<b>TOTAAL</b>			<b>1.729</b>	<b>758</b>	<b>226</b>	<b>33</b>	<b>12</b>	<b>8</b>	<b>2.766</b>



## SNELHEIDSINBREUKEN (autosnelwegen inbegrepen) : SNELHEIDSREGIME

2023

toegelaten snelheid	0-10 km/u te snel	11-20 km/u te snel	21-30 km/u te snel	31-40 km/u te snel	>40 km/u te snel	??? km/u te snel	TOTAAL
30	2.111	246	141	9	0	0	2.507
50	1.289	192	158	20	9	0	1.668
60	81	68	5	0	0	0	154
70	876	691	130	22	6	0	1.725
Onbekend	0	0	0	0	0	12	12
TOTAAL	4.357	1.197	434	51	15	12	6.066

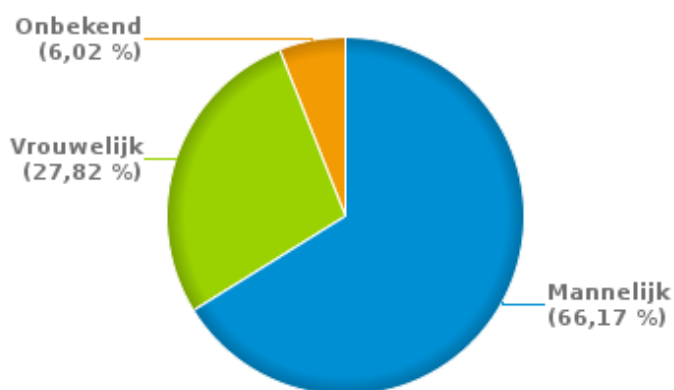


# VERKEERSINBREUKEN (autosnelwegen inbegrepen) : PROFILERING 2023

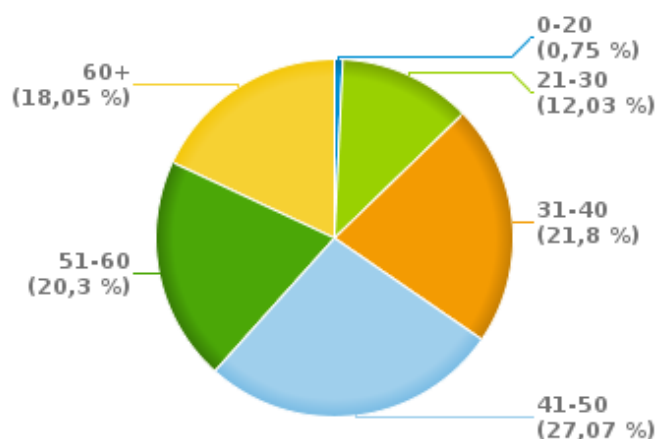
## Aantal inbreuken alcohol per geslacht en per leeftijdscategorie

	Mannelijk	Vrouwelijk	Onbekend	TOTAAL
0-20	1	0	0	1
21-30	10	6	0	16
31-40	22	5	2	29
41-50	20	14	2	36
51-60	17	8	2	27
60+	18	4	2	24
<b>TOTAAL</b>	<b>88</b>	<b>37</b>	<b>8</b>	<b>133</b>

### % Alcoholinbreuken per geslacht - 2023



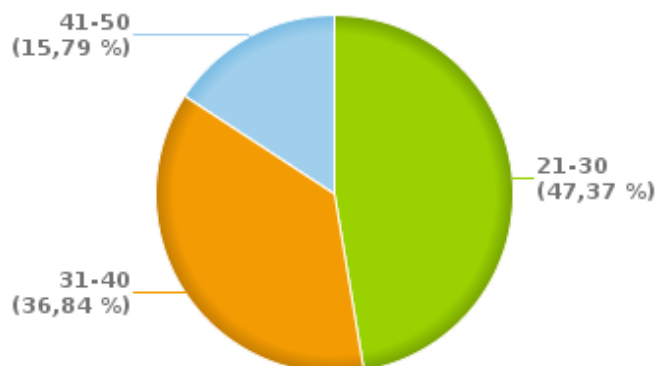
### % Alcoholinbreuken per leeftijd - 2023



## Aantal inbreuken drugs per geslacht en per leeftijdscategorie

	Mannelijk	Vrouwelijk	TOTAAL
21-30	8	1	9
31-40	7	0	7
41-50	1	2	3
<b>TOTAAL</b>	<b>16</b>	<b>3</b>	<b>19</b>

### % Drugsinbreuken per leeftijd - 2023



### % Drugsinbreuken per geslacht - 2023





## VERKEERSINBREUKEN

### REPORT FILTERS

<b>Begin jaar van de inbreuken</b>	2015
<b>Einde jaar van de inbreuken</b>	2023
<b>Trimester</b>	Trim. 1;Trim. 2;Trim. 3;Trim. 4
<b>Datum van afsluiting van de gegevensbank</b>	30/04/24
<b>Politiezone</b>	PZ SPOORKIN (VEURNE)
<b>Lokale/federale eenheid</b>	
<b>Op/Buiten snelweg</b>	(autosnelwegen inbegrepen)
<b>Vaststellende politie-eenheid</b>	

<b>Refresh report datum</b>	01/07/2024 10:22:01
-----------------------------	---------------------