

**Overzicht  
Verkeersinbreuken  
(autosnelwegen inbegrepen)  
2023**

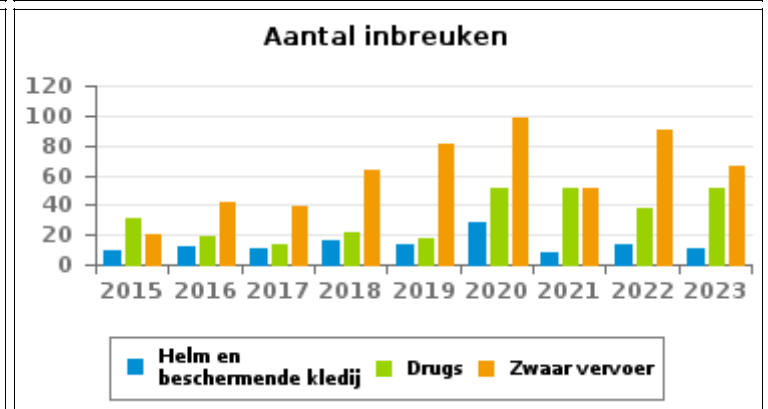
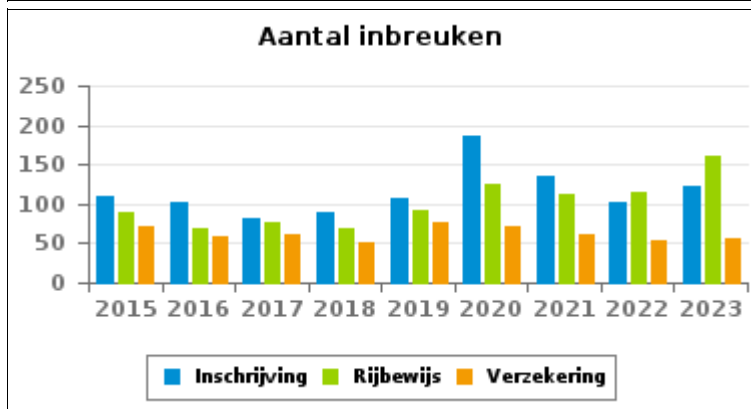
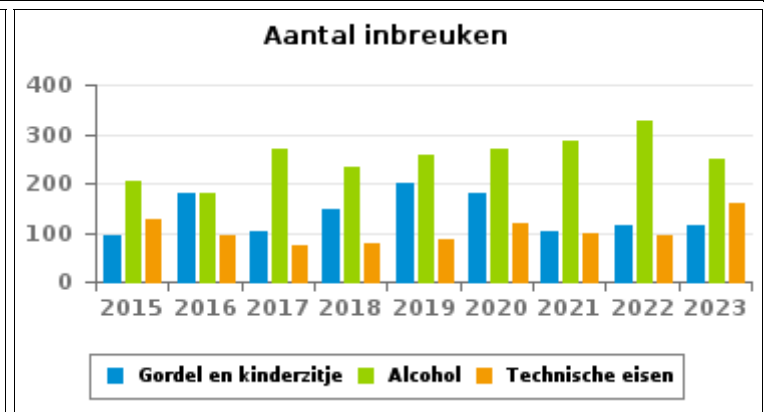
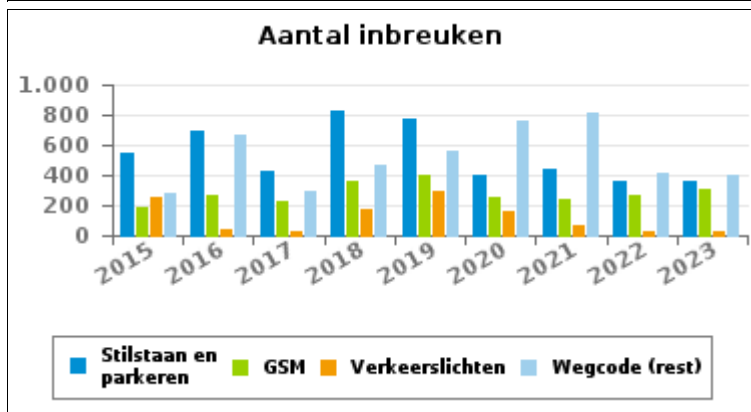
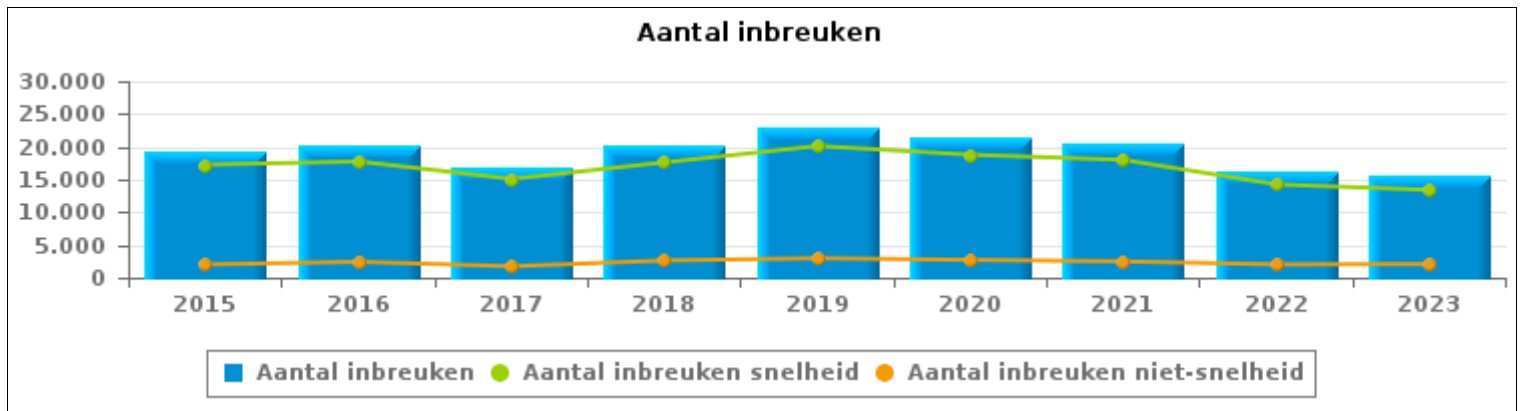
**PZ GAVERS (HARELBEKE)**



# VERKEERSINBREUKEN (autosnelwegen inbegrepen) : ALGEMEEN OVERZICHT

## Vergelijking per jaar: 2015-2023

	2015	2016	2017	2018	2019	2020	2021	2022	2023
<b>TOTAAL AANTAL INBREUKEN</b>	<b>19.278</b>	<b>20.172</b>	<b>16.820</b>	<b>20.234</b>	<b>23.079</b>	<b>21.494</b>	<b>20.479</b>	<b>16.270</b>	<b>15.485</b>
<b>INBREUKEN PER THEMA</b>									
	2015	2016	2017	2018	2019	2020	2021	2022	2023
Snelheid	17.258	17.749	15.084	17.610	20.106	18.776	17.994	14.245	13.407
Stilstaan en parkeren	549	695	433	832	776	402	438	355	362
GSM	183	266	229	362	399	257	235	270	301
Helm en beschermende kledij	9	12	11	16	14	28	8	13	11
Gordel en kindersitje	93	180	102	148	198	180	101	115	114
Verkeerslichten	253	37	27	178	295	159	72	28	24
Wegcode (rest)	281	665	300	466	563	758	816	411	399
Alcohol	203	178	269	231	258	268	286	327	248
Drugs	31	19	14	22	18	51	51	38	51
Inschrijving	110	103	82	90	108	186	136	101	122
Rijbewijs	90	69	77	68	91	124	113	116	160
Technische eisen	126	92	72	79	86	117	98	92	159
Verzekering	71	58	61	51	76	71	62	53	55
Zwaar vervoer	20	42	39	64	81	98	51	91	66
Andere	1	7	20	17	10	19	17	14	6
Onbekend	0	0	0	0	0	0	1	1	0



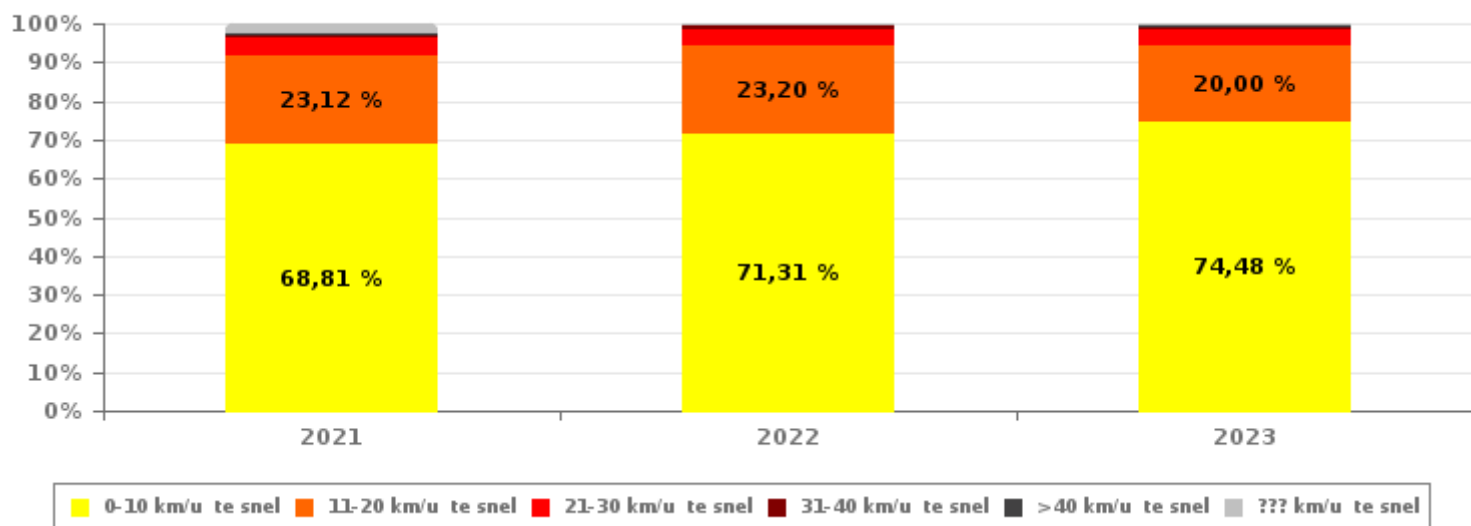


# VERKEERSINBREUKEN (autosnelwegen inbegrepen) : ALGEMEEN OVERZICHT INBREUKEN PER ZWAARTEGRAAD

Vergelijking per jaar: 2015-2023

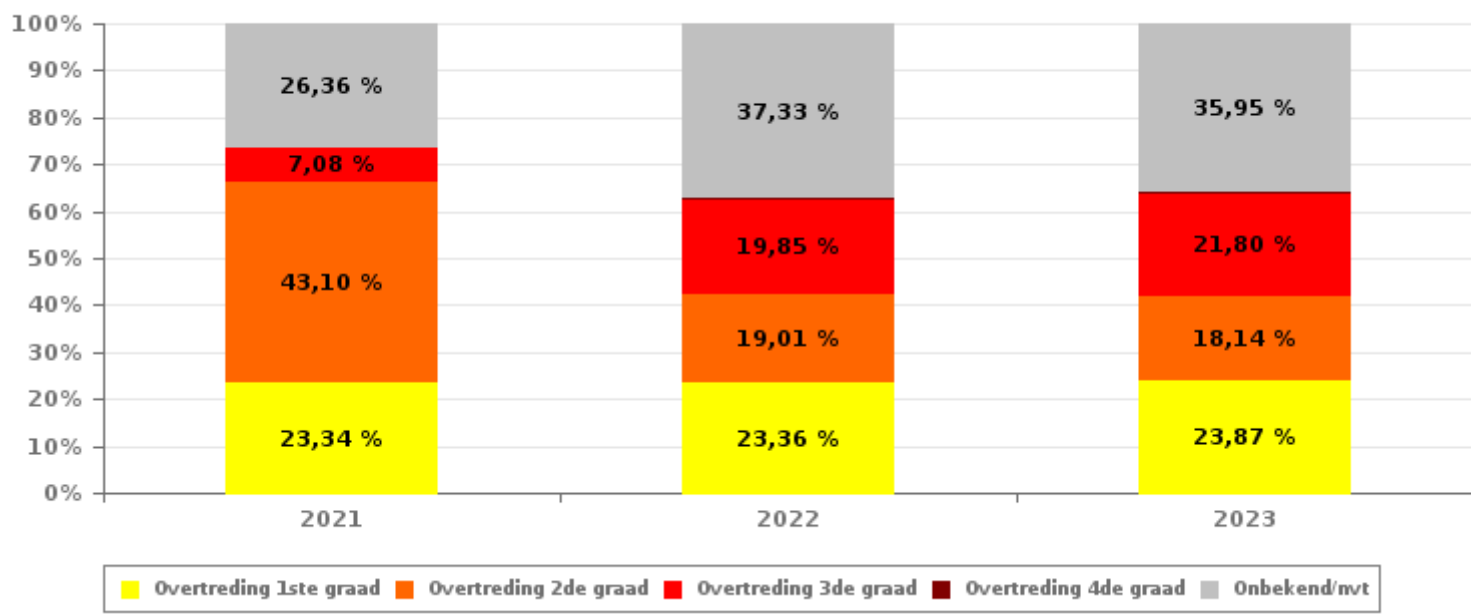
SNELHEID	2015	2016	2017	2018	2019	2020	2021	2022	2023
0-10 km/u te snel	11.654	12.212	9.972	11.940	14.841	13.330	12.381	10.158	9.986
11-20 km/u te snel	4.291	4.275	3.992	4.507	4.065	3.930	4.161	3.305	2.682
21-30 km/u te snel	928	808	771	813	658	777	768	571	506
31-40 km/u te snel	199	153	154	134	135	180	150	109	118
>40 km/u te snel	71	50	57	39	37	86	75	56	65
??? km/u te snel	115	251	138	177	370	473	459	46	50
<b>Subtotaal SNELHEID</b>	<b>17.258</b>	<b>17.749</b>	<b>15.084</b>	<b>17.610</b>	<b>20.106</b>	<b>18.776</b>	<b>17.994</b>	<b>14.245</b>	<b>13.407</b>

Aantal (snelheid) inbreuken : indeling per graad



NIET-SNELHEID	2015	2016	2017	2018	2019	2020	2021	2022	2023
1ste graad	571	624	372	703	655	527	580	473	496
2de graad	636	1.092	709	1.147	1.331	1.170	1.071	385	377
3de graad	302	259	110	258	382	314	176	402	453
4de graad	5	13	2	1	4	5	3	9	5
Onbekend/NVT	506	435	543	515	601	702	655	756	747
<b>Subtotaal NIET-SNELHEID</b>	<b>2.020</b>	<b>2.423</b>	<b>1.736</b>	<b>2.624</b>	<b>2.973</b>	<b>2.718</b>	<b>2.485</b>	<b>2.025</b>	<b>2.078</b>

Aantal (niet-snelheid) inbreuken : indeling per graad





## VERKEERSINBREUKEN (autosnelwegen inbegrepen) : ALGEMEEN OVERZICHT

## Vergelijking per maand voor het jaar 2023

	Jan	Feb	Maa	Apr	Mei	Jun	Jul	Aug	Sep	Okt	Nov	Dec	TOTAAL
<b>TOTAAL AANTAL INBREUKEN</b>	<b>1.265</b>	<b>1.404</b>	<b>1.398</b>	<b>1.438</b>	<b>1.188</b>	<b>1.252</b>	<b>1.884</b>	<b>452</b>	<b>1.465</b>	<b>1.384</b>	<b>1.035</b>	<b>1.320</b>	<b>15.485</b>
<b>INBREUKEN PER THEMA</b>	<b>Jan</b>	<b>Feb</b>	<b>Maa</b>	<b>Apr</b>	<b>Mei</b>	<b>Jun</b>	<b>Jul</b>	<b>Aug</b>	<b>Sep</b>	<b>Okt</b>	<b>Nov</b>	<b>Dec</b>	<b>TOTAAL</b>
Snelheid	1.130	1.255	1.235	1.228	1.007	1.027	1.762	331	1.282	1.112	898	1.140	13.407
Stilstaan en parkeren	21	27	22	57	22	26	23	18	31	31	29	55	362
GSM	28	17	24	24	24	29	14	15	30	39	21	36	301
Helm en beschermende kledij	0	0	1	0	0	6	0	0	2	1	0	1	11
Gordel en kinderzitje	6	1	15	18	9	13	4	7	11	24	5	1	114
Verkeerslichten	1	1	1	3	2	3	2	1	3	2	3	2	24
Wegcode (rest)	15	53	45	37	29	37	21	31	26	52	28	25	399
Alcohol	24	13	16	20	26	35	19	10	21	36	6	22	248
Drugs	4	5	4	0	7	6	6	0	3	11	1	4	51
Inschrijving	8	10	10	9	14	13	11	2	12	14	9	10	122
Rijbewijs	8	12	16	18	20	14	11	12	13	17	9	10	160
Technische eisen	8	4	4	14	13	20	7	12	19	29	17	12	159
Verzekering	5	3	3	4	8	6	2	6	8	7	1	2	55
Zwaar vervoer	7	3	2	1	6	17	2	7	4	9	8	0	66
Andere	0	0	0	5	1	0	0	0	0	0	0	0	6
Onbekend	0	0	0	0	0	0	0	0	0	0	0	0	0
<b>INBREUKEN PER ZWAARTEGRAAD</b>	<b>Jan</b>	<b>Feb</b>	<b>Maa</b>	<b>Apr</b>	<b>Mei</b>	<b>Jun</b>	<b>Jul</b>	<b>Aug</b>	<b>Sep</b>	<b>Okt</b>	<b>Nov</b>	<b>Dec</b>	<b>TOTAAL</b>
<b>SNELHEID</b>	<b>Jan</b>	<b>Feb</b>	<b>Maa</b>	<b>Apr</b>	<b>Mei</b>	<b>Jun</b>	<b>Jul</b>	<b>Aug</b>	<b>Sep</b>	<b>Okt</b>	<b>Nov</b>	<b>Dec</b>	<b>TOTAAL</b>
0-10 km/u te snel	822	911	895	872	711	726	1.276	240	1.008	867	715	943	9.986
11-20 km/u te snel	247	267	276	292	240	241	344	66	213	203	141	152	2.682
21-30 km/u te snel	48	62	44	47	39	41	86	9	46	28	25	31	506
31-40 km/u te snel	3	7	7	10	10	14	29	5	11	10	5	7	118
>40 km/u te snel	4	5	12	2	2	2	22	2	4	2	5	3	65
??? km/u te snel	6	3	1	5	5	3	5	9	0	2	7	4	50
<b>Subtotaal SNELHEID</b>	<b>1.130</b>	<b>1.255</b>	<b>1.235</b>	<b>1.228</b>	<b>1.007</b>	<b>1.027</b>	<b>1.762</b>	<b>331</b>	<b>1.282</b>	<b>1.112</b>	<b>898</b>	<b>1.140</b>	<b>13.407</b>
<b>NIET-SNELHEID</b>	<b>Jan</b>	<b>Feb</b>	<b>Maa</b>	<b>Apr</b>	<b>Mei</b>	<b>Jun</b>	<b>Jul</b>	<b>Aug</b>	<b>Sep</b>	<b>Okt</b>	<b>Nov</b>	<b>Dec</b>	<b>TOTAAL</b>
1ste graad	21	42	39	57	30	56	38	33	38	60	36	46	496
2de graad	26	17	28	53	38	32	16	19	38	47	24	39	377
3de graad	32	47	50	36	32	37	20	24	39	57	35	44	453
4de graad	0	2	1	2	0	0	0	0	0	0	0	0	5
Onbekend/NVT	56	41	45	62	81	100	48	45	68	108	42	51	747
<b>Subtotaal NIET-SNELHEID</b>	<b>135</b>	<b>149</b>	<b>163</b>	<b>210</b>	<b>181</b>	<b>225</b>	<b>122</b>	<b>121</b>	<b>183</b>	<b>272</b>	<b>137</b>	<b>180</b>	<b>2.078</b>



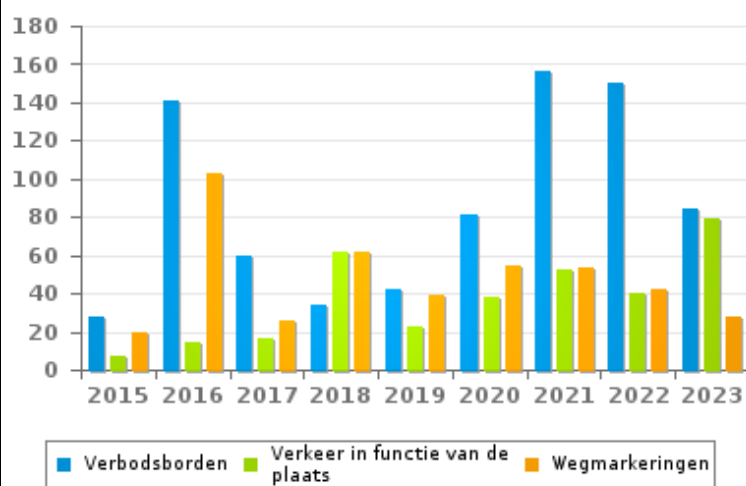
VERKEERSINBREUKEN (autosnelwegen inbegrepen) : ALGEMEEN OVERZICHT (DETAIL)

Vergelijking per jaar: 2015-2023

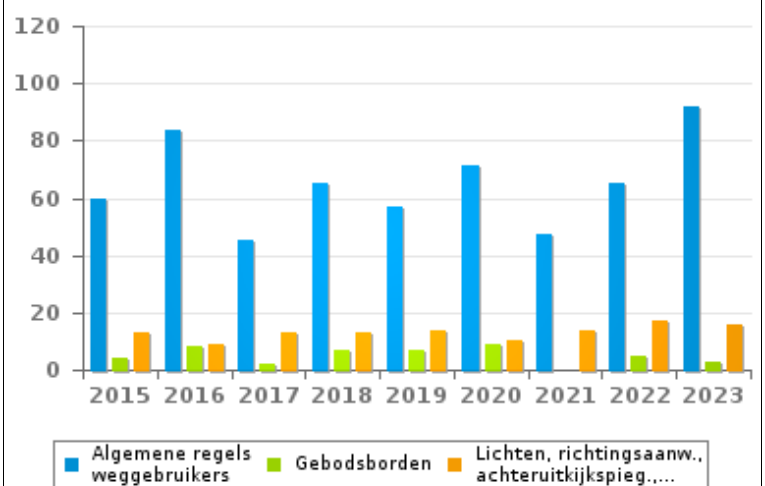
Wegcode(rest)

	2015	2016	2017	2018	2019	2020	2021	2022	2023
Rijbewegingen	121	256	103	171	333	437	454	33	48
Verbodsborden	28	141	60	34	42	81	156	150	84
Algemene regels weggebruikers	60	84	45	65	57	71	47	65	92
Wegmarkeringen	20	103	26	62	39	55	53	42	28
Verkeer in functie van de plaats	7	14	16	62	23	38	52	40	79
Lading van goederen (Wegcode)	13	19	11	12	15	22	15	29	22
Lichten, richtingsaanw., achteruitkijkspieg.,...	13	9	13	13	14	10	14	17	16
Bevelen van bevoegde personen	4	12	6	6	6	14	8	12	11
Wegcode: andere	3	11	9	19	7	6	6	3	2
Voorrang	4	6	5	9	11	6	5	10	6
Gebodsborden	4	8	2	7	7	9	0	5	3
Gedrag tov bepaalde weggebruikers	3	2	4	4	6	4	2	2	4
Vervoer van personen (Wegcode)	1	0	0	2	3	5	4	3	4
<b>TOTAAL</b>	<b>281</b>	<b>665</b>	<b>300</b>	<b>466</b>	<b>563</b>	<b>758</b>	<b>816</b>	<b>411</b>	<b>399</b>

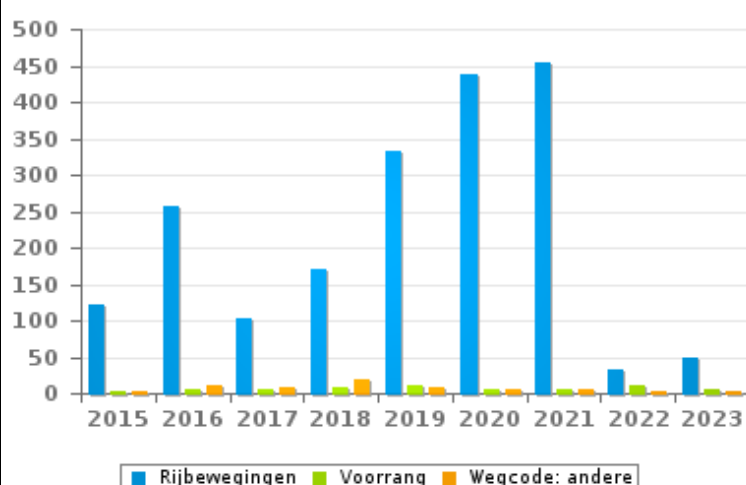
Aantal inbreuken



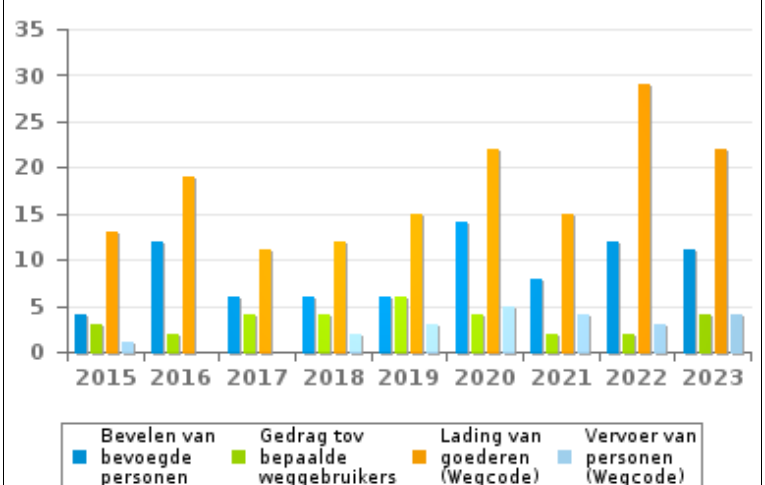
Aantal inbreuken



Aantal inbreuken



Aantal inbreuken





## VERKEERSINBREUKEN (autosnelwegen inbegrepen) : TOP 5

2023

**Alle inbreuken**

Thema	Wetsartikel	Aantal inbreuken	% (*)
Snelheid	[VI. Gew.:] Art. 11.1. Binnen de bebouwde kommen is de snelheid beperkt tot 50 km per uur [...].	8.167	52,74 %
Snelheid	Art. 11.2.1°.a). Buiten de bebouwde kommen is de snelheid beperkt tot 120 km per uur op de autosnelwegen [...].	4.431	28,61 %
Snelheid	[VI. Gew.:] Art. 11.2.3°- b). Buiten de bebouwde kommen is de snelheid beperkt tot 70 km per uur op de andere openbare wegen. Op sommige openbare wegen kan evenwel een lagere of hogere snelheidsbeperking opgelegd of toegelaten worden door het verkeersbord C43.De lagere snelheidsbeperkingen voortvloeiend uit artikel 11.3 blijven van toepassing. Art. 5. De weggebruikers moeten de [...] verkeersborden [...] in acht nemen wanneer deze regelmatig zijn naar de vorm, voldoende zichtbaar zijn en overeenkomstig de voorschriften van [...] [het algemeen] reglement [op de politie van het wegverkeer en van het gebruik van de openbare weg] zijn aangebracht. Art. 68.3. [...] Bord C43 [met de vermelding 50]: Vanaf het verkeersbord tot het volgend kruispunt [of verkeersbord C45], verbod te rijden met een grotere snelheid dan [50 km per uur] [...].	510	3,29 %
GSM	De overtreding op de hierna vermelde bepalingen wordt beschouwd als overtreding van 3de graad krachtens artikel 3.2°/2 van KB 30-09-2005: Art. 8.4. Behalve wanneer zijn voertuig stilstaat of geparkeerd is, mag de bestuurder geen mobiel elektronisch apparaat met een scherm [GSM/Smartphone/...] gebruiken, vasthouden noch manipuleren, tenzij het in een daartoe bestemde houder aan het voertuig bevestigd is.	301	1,94 %
Snelheid	[VI. Gew.:] Art. 11.2.3°. b). Buiten de bebouwde kommen is de snelheid beperkt tot 70 km per uur op de andere openbare wegen.	135	0,87 %



## VERKEERSINBREUKEN (autosnelwegen inbegrepen) : TOP 5

2023

## 4de graadsinbreuken

Thema	Wetsartikel	Aantal inbreuken	% (*)
Wegcode (rest)	Art. 4.1. De weggebruikers moeten onmiddellijk gevolg geven aan de bevelen van de bevoegde personen. Art. 4.2.3°. Als bevelen worden inzonderheid beschouwd: het overdwars zwaaien met een rood licht, wat stoppen betekent voor de bestuurders naar wie het licht gekeerd is. Art. 4.1°. [...] zijn overtredingen van de vierde graad in de zin van artikel 29§1, eerste lid, van [...] [de] wet betreffende de politie over het wegverkeer, gecoördineerd op 16 maart 1968: de [...] bevelen negeren van een bevoegd persoon [vermeld in het artikel 4.2.3° van KB 01-12-1975].	2	0,01 %
Wegcode (rest)	De overtreding op de hierna vermelde bepalingen wordt beschouwd als overtreding van 4de graad krachtens artikel 4.3° van KB 30-09-2005 :Art. 17.2.3°. Het links inhalen van een gespan [...] of van een voertuig met meer dan twee wielen is verboden bij het naderen van de top van een helling en in bochten, wanneer de zichtbaarheid onvoldoende is, behalve indien kan ingehaald worden zonder de doorlopende witte streep te overschrijden die het voor de tegenliggers bestemde deel van de rijbaan aflijnt.	1	0,01 %
Wegcode (rest)	De overtreding op de hierna vermelde bepalingen wordt beschouwd als overtreding van 4de graad krachtens artikel 4.4° van KB 30-09-2005 : Art. 20.3.2°. Het is verboden zich op een overweg te begeven wanneer de rode knipperlichten branden.	1	0,01 %
Wegcode (rest)	De overtreding op de hierna vermelde bepalingen wordt beschouwd als overtreding van 4de graad krachtens artikel 4.5° van KB 30-09-2005 :Art. 21.4.3° Op autosnelwegen is het verboden: achteruit te rijden of te rijden in de tegenovergestelde rijrichting.	1	0,01 %

(\*) % ten opzichte van totaal aantal inbreuken



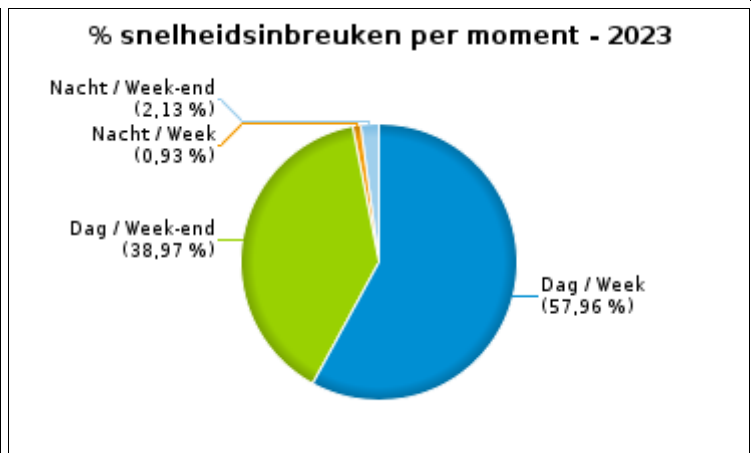
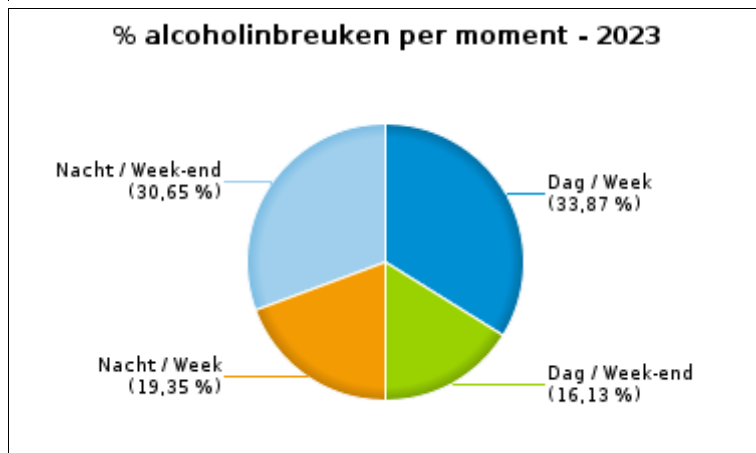
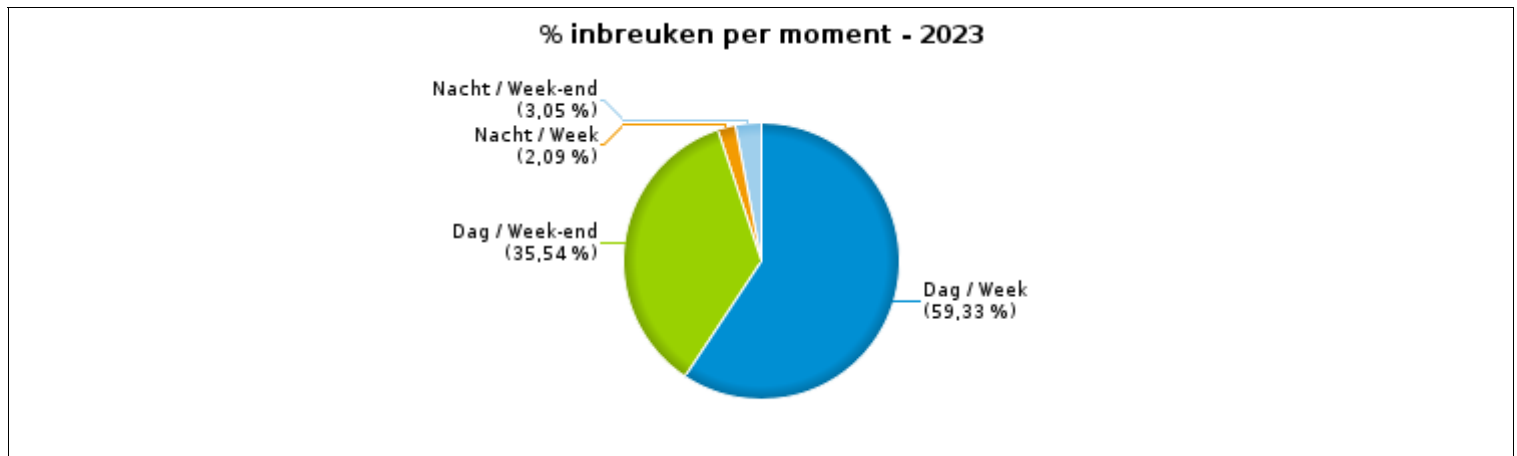
# VERKEERSINBREUKEN (autosnelwegen inbegrepen) : MOMENT

## Aantal inbreuken per moment van de week 2023

	Week			Week-end			TOTAAL
	Dag	Nacht	Subtotaal	Dag	Nacht	Subtotaal	
Snelheid	7.771	125	7.896	5.225	286	5.511	13.407
Stilstaan en parkeren	280	15	295	58	9	67	362
GSM	258	8	266	33	2	35	301
Helm en beschermende kledij	6	1	7	2	2	4	11
Gordel en kinderzitje	90	5	95	18	1	19	114
Verkeerslichten	16	8	24	0	0	0	24
Wegcode (rest)	288	43	331	36	32	68	399
Alcohol	84	48	132	40	76	116	248
Drugs	28	12	40	7	4	11	51
Inschrijving	70	8	78	31	13	44	122
Rijbewijs	101	17	118	19	23	42	160
Technische eisen	114	14	128	21	10	31	159
Verzekering	32	5	37	11	7	18	55
Zwaar vervoer	43	14	57	2	7	9	66
Andere	6	0	6	0	0	0	6
Onbekend	0	0	0	0	0	0	0
<b>TOTAAL</b>	<b>9.187</b>	<b>323</b>	<b>9.510</b>	<b>5.503</b>	<b>472</b>	<b>5.975</b>	<b>15.485</b>

Weekend: van vrijdag 22.00u tot maandag 06.00u  
Week: van maandag 06.00u tot vrijdag 22.00u

Dag: van 06.00u tot 22.00u  
Nacht: van 22.00u tot 06.00u







## SNELHEIDSINBREUKEN (autosnelwegen inbegrepen) : PLAATS

2023

## Deerlijk

Straat	Huis nr	Km paal	0-10 km/u te snel	11-20 km/u te snel	21-30 km/u te snel	31-40 km/u te snel	>40 km/u te snel	??? km/u te snel	TOTAAL
A14-E17 Ri Antwerpen dienstweg complex 4 Deerlijk		15.0	0	0	0	1	0	1	2
A14-E17 Richting Antwerpen	*	18.5	3.290	807	229	54	35	0	4.415
A14-E17 Richting Antwerpen			1	1	3	2	2	4	13
A14-E17 Richting Antwerpen		15.0	0	0	1	1	4	2	8
A14-E17 Richting Antwerpen		17.0	0	1	0	0	0	1	2
A14-E17 Richting Antwerpen		15.1	0	0	0	1	0	0	1
A14-E17 Richting Antwerpen		15.2	0	0	0	0	0	1	1
A14-E17 Richting Antwerpen		16.3	0	1	0	0	0	0	1
A14-E17 Richting Antwerpen		16.5	0	0	0	0	0	1	1
A14-E17 Richting Antwerpen		17.5	0	1	0	0	0	0	1
A14-E17 Richting Antwerpen		18.5	0	0	0	1	0	0	1
A14-E17 Richting Lille (F)			0	0	1	0	1	2	4
A14-E17 Richting Lille (F)		16.0	0	1	0	0	0	1	2
A14-E17 Richting Lille (F)		18.5	0	0	0	0	1	1	2
A14-E17 Richting Lille (F)		14.9	0	0	0	0	1	0	1
A14-E17 Richting Lille (F)		16.9	0	0	0	0	0	1	1
A14-E17 Richting Lille (F) afrit 4 Deerlijk		18.8	0	0	0	0	0	1	1
A14-E17 Richting Lille (F) afrit 4 Deerlijk			0	0	0	0	0	1	1
A14-E17 Ri Lille (F) dienstweg complex 4 Deerlijk			0	0	0	0	0	1	1
BREESTRAAT RICHTING DEERLIJK	3		38	11	2	0	0	0	51
BREESTRAAT RICHTING DESSELGEM	3		182	52	4	0	0	0	238
BREESTRAAT RICHTING N36	3		88	21	4	1	0	0	114
BREESTRAAT RICHTING VICHTE	3		255	80	14	4	1	0	354
Desselgemse steenweg	53		1	0	0	0	0	0	1
DESSELGEMSE STEENWEG RICHTING DE PRINSE DEERLIJK	53		2.685	660	102	23	12	0	3.482
De Taeyelaan			0	0	0	0	0	1	1
E17			0	0	1	0	0	3	4



## SNELHEIDSINBREUKEN (autosnelwegen inbegrepen) : PLAATS

2023

## Deerlijk

Straat	Huis nr	Km paal	0-10 km/u te snel	11-20 km/u te snel	21-30 km/u te snel	31-40 km/u te snel	>40 km/u te snel	??? km/u te snel	TOTAAL
HARELBEKESTRAAT RICHTING DEERLIJK	133		276	80	9	1	0	0	366
HARELBEKESTRAAT RICHTING HARELBEKE	133		265	111	19	3	1	0	399
KAPELSTRAAT RICHTING OTEGEM	101		4	0	0	0	0	0	4
KAPELSTRAAT RICHTING OTEGEM	111		2	1	0	0	0	0	3
KAPELSTRAAT RICHTING SINT LODEWIJK	111		11	3	1	0	0	0	15
KERKSTRAAT RICHTING SINT LODEWIJCK	45		5	0	0	0	0	0	5
KERKSTRAAT RICHTING SINT LODEWIJCK	41		0	1	0	0	0	0	1
KERKSTRAAT RICHTING VICHTE	41		12	2	0	0	0	0	14
KERKSTRAAT RICHTING VICHTE	45		5	2	0	0	0	0	7
Kleine Brandstraat			0	0	0	0	0	1	1
KLIJTSTRAAT RICHTING N36	116		15	1	0	0	0	0	16
KLIJTSTRAAT RICHTING OLEKENBOSSTRAAT	116		11	0	0	0	0	0	11
N36			0	0	0	0	0	2	2
N36 Richting Kortemark		31.1	0	0	0	0	0	1	1
N36 Richting Kortemark			0	1	0	0	0	0	1
N36 Richting Ronse		33.6	0	0	0	0	0	2	2
OTEGEMSE STEENWEG RICHTING OTEGEM	121		174	52	9	2	0	0	237
OTEGEMSE STEENWEG RICHTING OTEGEM	150		64	13	1	0	0	0	78
OTEGEMSE STEENWEG RICHTING OTEGEM	146		14	0	0	0	0	0	14
OTEGEMSE STEENWEG RICHTING OTEGEM	120		7	1	0	0	0	0	8
OTEGEMSE STEENWEG RICHTING ZWEVEGEM	121		92	23	1	0	0	0	116
OTEGEMSE STEENWEG RICHTING ZWEVEGEM	150		31	12	0	0	0	0	43
OTEGEMSE STEENWEG RICHTING ZWEVEGEM	146		7	0	0	0	0	0	7
OTEGEMSE STEENWEG RICHTING ZWEVEGEM	120		2	0	0	0	0	0	2
PIKKELSTRAAT RICHTING BEVERENSTRAAT	37		9	4	0	0	0	0	13
PIKKELSTRAAT RICHTING PAANDERSTRAAT	37		9	1	0	0	0	0	10
Pladijsstraat			0	0	0	0	0	1	1
PLADIJSSTRAAT RICHTING DEERLIJK	183		109	37	3	1	0	0	150



## SNELHEIDSINBREUKEN (autosnelwegen inbegrepen) : PLAATS

2023

## Deerlijk

Straat	Huis nr	Km paal	0-10 km/u te snel	11-20 km/u te snel	21-30 km/u te snel	31-40 km/u te snel	>40 km/u te snel	??? km/u te snel	TOTAAL
PLADIJSSTRAAT RICHTING DEERLIJK	185		36	13	2	0	0	0	51
PLADIJSSTRAAT RICHTING SINT LODEWIJK	183		130	49	9	0	0	0	188
PLADIJSSTRAAT RICHTING ST LODEWIJK	185		24	14	0	0	0	0	38
STATIONSSTRAAT RICHTING DEERLIJK	99		3	1	1	0	0	0	5
STATIONSSTRAAT RICHTING N36	99		7	2	0	1	0	0	10
Vichtesteenweg			0	0	0	0	0	2	2
VICHTESTEENWEG RICHTING BELGIEK	183		29	10	0	0	0	0	39
VICHTESTEENWEG RICHTING DEERLIJK	183		10	2	0	0	0	0	12
VICHTESTEENWEG RICHTING VICHTE	183		117	35	4	0	0	0	156
VICHTSESTEENWEG RICHTING ANZEGEM	183		42	8	0	0	0	0	50
VICHTSESTEENWEG RICHTING BELGIEK	183		22	3	4	1	0	0	30
WAREGEMSTRAAT RICHTING DEERLIJK	271		5	4	0	0	0	0	9
WAREGEMSTRAAT RICHTING DEERLIJK	269		4	1	0	0	0	0	5
WAREGEMSTRAAT RICHTING WAREGEM	271		8	4	0	0	0	0	12
WAREGEMSTRAAT RICHTING WAREGEM	269		6	3	0	1	0	0	10
<b>TOTAAL</b>			<b>8.107</b>	<b>2.130</b>	<b>424</b>	<b>98</b>	<b>58</b>	<b>31</b>	<b>10.848</b>

## Harelbeke

Straat	Huis nr	Km paal	0-10 km/u te snel	11-20 km/u te snel	21-30 km/u te snel	31-40 km/u te snel	>40 km/u te snel	??? km/u te snel	TOTAAL
A14-E17 Richting Antwerpen		12.0	0	0	0	1	0	0	1
A14-E17 Richting Antwerpen		12.5	0	0	0	0	1	0	1
A14-E17 Richting Antwerpen		12.8	0	0	1	0	0	0	1
A14-E17 Richting Antwerpen		14.5	0	1	0	0	0	0	1
A14-E17 Richting Lille (F)		12.0	0	0	0	0	0	1	1
A14-E17 Richting Lille (F)		12.2	0	0	0	0	0	1	1
A14-E17 Richting Lille (F)		14.0	0	0	0	1	0	0	1
A14-E17 Richting Lille (F)			0	0	0	1	0	0	1



## SNELHEIDSINBREUKEN (autosnelwegen inbegrepen) : PLAATS

2023

## Harelbeke

Straat	Huis nr	Km paal	0-10 km/u te snel	11-20 km/u te snel	21-30 km/u te snel	31-40 km/u te snel	>40 km/u te snel	??? km/u te snel	TOTAAL
BAVIKHOOFSESTRAAT RICHTING BAVIKHOVE	24		32	12	2	0	0	0	46
BAVIKHOOFSESTRAAT RICHTING BAVIKHOVE	42		21	13	0	0	0	0	34
BAVIKHOOFSESTRAAT RICHTING HARELBEKE CENTRUM	34		60	15	0	1	0	0	76
BAVIKHOOFSESTRAAT RICHTING KUURNE	24		49	13	1	0	0	0	63
BAVIKHOOFSESTRAAT RICHTING KUURNE	34		29	12	2	1	0	0	44
BAVIKHOOFSESTRAAT RICHTING KUURNE	42		28	7	3	0	0	0	38
BAVIKHOOFSESTRAAT RICHTING N36	34		123	27	4	1	1	0	156
BERKENLAAN RICHTING GULDENSPORENSTRAAT	67		10	2	0	0	0	0	12
BERKENLAAN RICHTING KORTRIJK	67		11	2	0	0	0	0	13
BRUGSESTRAAT RICHTING BRUGSESTEENWEG	115A		11	1	0	0	0	0	12
BRUGSESTRAAT RICHTING BRUGSESTEENWEG	109		7	0	0	0	0	0	7
BRUGSESTRAAT RICHTING HULSTE	109		10	2	0	0	0	0	12
BRUGSESTRAAT RICHTING HULSTE DORP	115A		3	0	1	0	0	0	4
DEERLIJKSESTEENWEG RICHTING DEERLIJK	153		44	15	2	0	0	0	61
DEERLIJKSESTEENWEG RICHTING HARELBEKE CENTRUM	153		26	5	0	0	0	0	31
DEERLIJKSESTEENWEG RICHTING HARELBEKE CENTRUM	43		1	1	0	0	0	0	2
Elfde-julistraat	37		0	0	0	0	0	1	1
ELFDE-JULISTRAAT RICHTING HARELBEKE	179		27	5	3	0	0	0	35
ELFDE-JULISTRAAT RICHTING KORTRIJK	179		26	10	2	1	0	0	39
GENTSESTEENWEG RICHTING KORTRIJK	133		1	0	0	0	0	0	1
GENTSESTEENWEG RICHTING WAREGEM	133		4	3	0	0	0	0	7
GENTSESTEENWEG RICHTING WAREGEM	131		1	1	0	0	0	0	2
GULDEN-SPORENSTRAAT RICHTING DEERLIJK	102		99	19	1	0	0	0	119
GULDEN-SPORENSTRAAT RICHTING DEERLIJK	100		24	2	2	1	0	0	29
GULDEN-SPORENSTRAAT RICHTING HEERBAAN	104		10	2	1	0	0	0	13
GULDEN-SPORENSTRAAT RICHTING KORTRIJK	102		62	16	2	0	0	0	80



## SNELHEIDSINBREUKEN (autosnelwegen inbegrepen) : PLAATS

2023

## Harelbeke

Straat	Huis nr	Km paal	0-10 km/u te snel	11-20 km/u te snel	21-30 km/u te snel	31-40 km/u te snel	>40 km/u te snel	??? km/u te snel	TOTAAL
GULDEN-SPORENSTRAAT RICHTING KORTRIJK	100		13	7	1	1	0	0	22
GULDEN-SPORENSTRAAT RICHTING VLAANDERENSTRAAT	104		7	1	0	0	0	0	8
Heerbaan			0	0	0	0	0	1	1
HEERBAAN RICHTING DEERLIJK	210		12	2	0	0	0	0	14
HEERBAAN RICHTING KORTRIJK	210		6	3	0	0	0	0	9
Hoogstraat			0	0	0	0	0	3	3
HOOGSTRAAT RICHTING BAVIKHOVE	36B		7	4	0	0	0	0	11
HOOGSTRAAT RICHTING BAVIKHOVE DORP	40		20	4	2	0	0	0	26
HOOGSTRAAT RICHTING CENTRUM BAVIKHOVE	80		10	1	0	0	0	0	11
HOOGSTRAAT RICHTING OOIGEM	36B		14	1	1	0	0	0	16
HOOGSTRAAT RICHTING OOIGEM	40		11	4	1	0	0	0	16
HOOGSTRAAT RICHTING OOIGEM	80		1	1	0	0	0	0	2
KANAALSTRAAT RICHTING KORTRIJK	1		9	2	0	0	0	0	11
KANAALSTRAAT RICHTING STASEGEM	1		1	0	0	0	0	0	1
Kortrijksesteenweg			0	0	1	0	0	1	2
KORTRIJKSESTEENWEG RICHTING HARELBEKE	243		58	10	2	1	0	0	71
KORTRIJKSESTEENWEG RICHTING KORTRIJK	243		85	16	3	3	0	0	107
KUURNSESTRAAT RICHTING HULSTE	37		10	3	0	0	0	0	13
KUURNSESTRAAT RICHTING HULSTE	49		9	3	0	0	0	0	12
KUURNSESTRAAT RICHTING HULSTE	51		9	2	0	0	1	0	12
KUURNSESTRAAT RICHTING HULSTE	55B		9	0	0	0	0	0	9
KUURNSESTRAAT RICHTING HULSTE CENTRUM	47		15	2	0	0	0	0	17
KUURNSESTRAAT RICHTING KUURNE	55B		25	7	1	1	0	0	34
KUURNSESTRAAT RICHTING KUURNE	47		13	8	1	0	0	0	22
KUURNSESTRAAT RICHTING KUURNE	37		17	3	0	0	0	0	20
KUURNSESTRAAT RICHTING KUURNE	51		18	1	0	1	0	0	20
KUURNSESTRAAT RICHTING MUIZELSTRAAT	51		7	2	0	0	0	0	9



## SNELHEIDSINBREUKEN (autosnelwegen inbegrepen) : PLAATS

2023

## Harelbeke

Straat	Huis nr	Km paal	0-10 km/u te snel	11-20 km/u te snel	21-30 km/u te snel	31-40 km/u te snel	>40 km/u te snel	??? km/u te snel	TOTAAL
KUURNSESTRAAT RICHTING MUIZELSTRAAT	49		4	1	0	0	0	0	5
KUURNSESTRAAT RICHTING N36	51		42	14	1	0	0	0	57
KUURNSESTRAAT RICHTING N36	47		16	3	0	0	0	0	19
MOLENSTRAAT RICHTING BAVIKHOVE	29		42	9	3	0	1	0	55
MOLENSTRAAT RICHTING BAVIKHOVE	27		14	1	1	0	0	0	16
MOLENSTRAAT RICHTING KUURNE	29		44	7	0	0	0	0	51
MOLENSTRAAT RICHTING KUURNE	27		15	4	0	0	0	0	19
N36			0	0	0	0	0	1	1
N36d Doortocht Kuurne-Harelbeke			0	0	0	0	0	1	1
N36 RICHTING DEERLIJK		26.7	18	4	1	0	0	0	23
N36 RICHTING E17		26.7	4	4	0	0	0	0	8
N36 Richting Kortemark			0	0	0	0	0	3	3
N36 RICHTING ROESELARE		26.7	35	6	1	0	0	0	42
N50 BRUGSESTEENWEG RICHTING INGELMUNSTER	27		11	6	1	0	0	0	18
N50 BRUGSESTEENWEG RICHTING KUURNE	27		8	3	0	0	0	0	11
OUDENAARDSESTRAAT RICHTING ANZEGEM	66		79	35	7	1	0	0	122
OUDENAARDSESTRAAT RICHTING DEERLIJK	66		56	19	3	0	0	0	78
OUDENAARDSESTRAAT RICHTING HARELBEKE	66		74	38	3	0	0	0	115
OUDENAARDSESTRAAT RICHTING STASEGEM	66		118	43	5	0	2	0	168
Papestuk	8		0	0	0	0	0	1	1
POLITIEKE GEVANGENENSTRAAT RICHTING KORTRIJK	40		15	5	0	0	0	0	20
POLITIEKE GEVANGENENSTRAAT RICHTING KORTRIJK	30		2	0	0	0	0	0	2
POLITIEKE GEVANGENENSTRAAT RICHTING STASEGEM	40		23	9	1	0	1	0	34
POLITIEKE GEVANGENENSTRAAT RICHTING STASEGEM	30		6	2	1	0	0	0	9
R8 Buitenring		7.9	0	0	0	0	0	1	1
Rijksweg	100		0	0	0	0	0	1	1



## SNELHEIDSINBREUKEN (autosnelwegen inbegrepen) : PLAATS

2023

## Harelbeke

Straat	Huis nr	Km paal	0-10 km/u te snel	11-20 km/u te snel	21-30 km/u te snel	31-40 km/u te snel	>40 km/u te snel	??? km/u te snel	TOTAAL
RIJKSWEГ RИCHTING HARELBEKE	123		3	2	1	3	0	0	9
RIJKSWEГ RИCHTING KUURNE	123		19	7	1	0	0	0	27
Spinnerijstraat			0	0	0	0	0	1	1
STASEGEMSESTEENWEG RИCHTING HARELBEKE	90		7	2	0	0	0	0	9
STASEGEMSESTEENWEG RИCHTING HARELBEKE	86		3	0	0	0	0	0	3
STASEGEMSESTEENWEG RИCHTING STASEGEM	90		17	2	0	0	0	0	19
STASEGEMSESTEENWEG RИCHTING STASEGEM	82		3	1	0	0	0	0	4
STASEGEMSESTEENWEG RИCHTING STASEGEM	86		3	1	0	0	0	0	4
Steenbrugstraat			0	0	0	0	0	2	2
STEENBRUGSTRAAT RИCHTING DEERLIJK	63		3	3	0	0	0	0	6
STEENBRUGSTRAAT RИCHTING STASEGEM	63		3	2	0	0	0	0	5
VELDRIJK RИCHTING DEERLIJK	189		20	16	4	0	0	0	40
VELDRIJK RИCHTING STASEGEM	189		12	17	1	0	0	0	30
VLAANDERENLAAN RИCHTING CENTRUM	8		18	4	1	0	0	0	23
VLAANDERENLAAN RИCHTING KORTRIJK	8		37	9	6	1	0	0	53
<b>TOTAAL</b>			<b>1.879</b>	<b>552</b>	<b>82</b>	<b>20</b>	<b>7</b>	<b>19</b>	<b>2.559</b>



## SNELHEIDSINBREUKEN (autosnelwegen inbegrepen) : SNELHEIDSREGIME

2023

toegelaten snelheid	0-10 km/u te snel	11-20 km/u te snel	21-30 km/u te snel	31-40 km/u te snel	>40 km/u te snel	??? km/u te snel	TOTAAL
30	32	33	5	0	0	0	70
50	6.549	1.797	260	52	20	0	8.678
60	21	4	0	0	0	0	25
70	93	34	5	3	0	0	135
90	5	10	0	2	1	0	18
120	3.286	804	236	61	44	2	4.433
Onbekend	0	0	0	0	0	48	48
TOTAAL	9.986	2.682	506	118	65	50	13.407



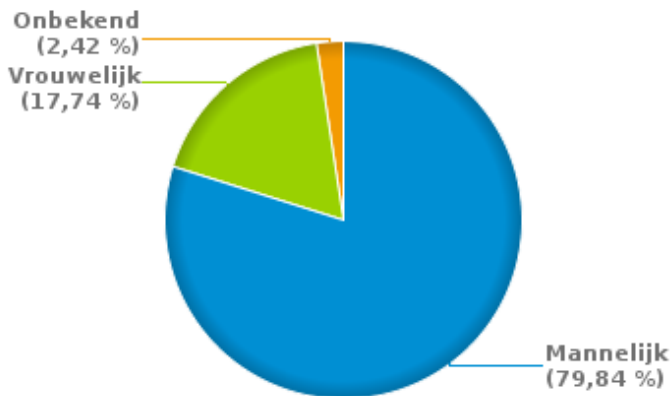


# VERKEERSINBREUKEN (autosnelwegen inbegrepen) : PROFILERING 2023

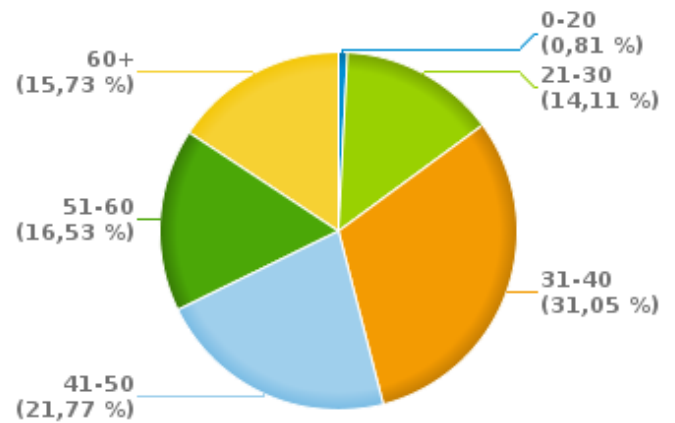
## Aantal inbreuken alcohol per geslacht en per leeftijdscategorie

	Mannelijk	Vrouwelijk	Onbekend	TOTAAL
0-20	2	0	0	2
21-30	24	11	0	35
31-40	72	4	1	77
41-50	37	14	3	54
51-60	32	7	2	41
60+	31	8	0	39
<b>TOTAAL</b>	<b>198</b>	<b>44</b>	<b>6</b>	<b>248</b>

### % Alcoholinbreuken per geslacht - 2023



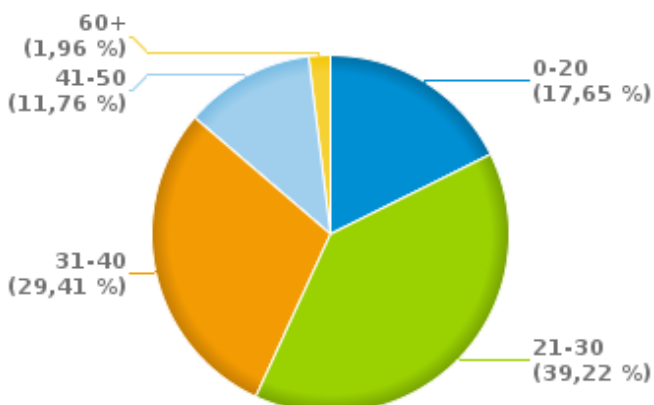
### % Alcoholinbreuken per leeftijd - 2023



## Aantal inbreuken drugs per geslacht en per leeftijdscategorie

	Mannelijk	Vrouwelijk	Onbekend	TOTAAL
0-20	8	1	0	9
21-30	18	1	1	20
31-40	13	2	0	15
41-50	3	3	0	6
60+	1	0	0	1
<b>TOTAAL</b>	<b>43</b>	<b>7</b>	<b>1</b>	<b>51</b>

### % Drugsinbreuken per leeftijd - 2023



### % Drugsinbreuken per geslacht - 2023





## VERKEERSINBREUKEN

### REPORT FILTERS

<b>Begin jaar van de inbreuken</b>	2015
<b>Einde jaar van de inbreuken</b>	2023
<b>Trimester</b>	Trim. 1;Trim. 2;Trim. 3;Trim. 4
<b>Datum van afsluiting van de gegevensbank</b>	30/04/24
<b>Politiezone</b>	PZ GAVERS (HARELBEKE)
<b>Lokale/federale eenheid</b>	
<b>Op/Buiten snelweg</b>	(autosnelwegen inbegrepen)
<b>Vaststellende politie-eenheid</b>	

<b>Refresh report datum</b>	01/07/2024 10:22:01
-----------------------------	---------------------