

**Overzicht  
Verkeersinbreuken  
(autosnelwegen inbegrepen)  
2023**

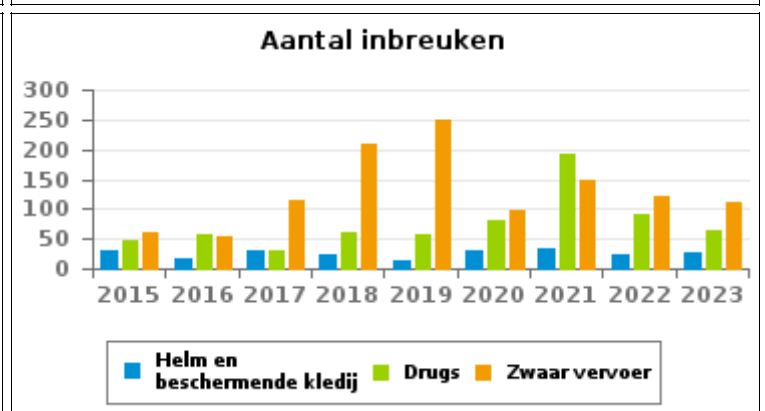
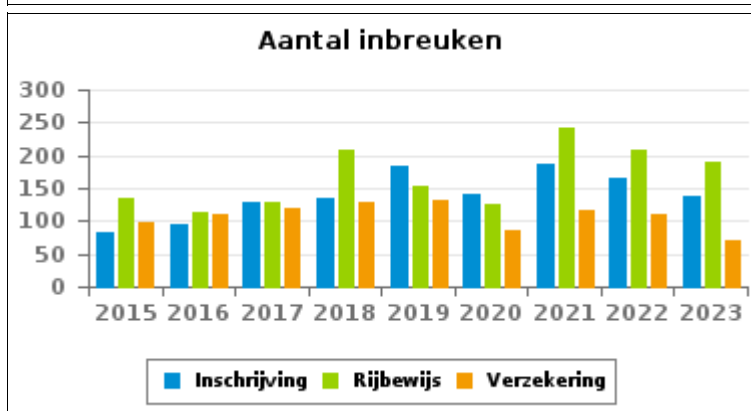
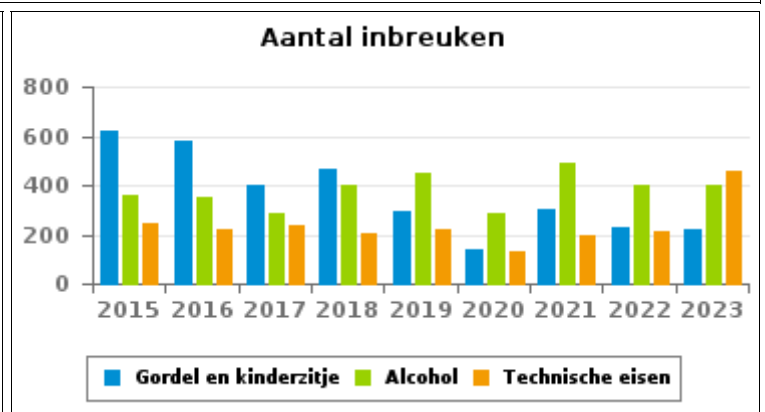
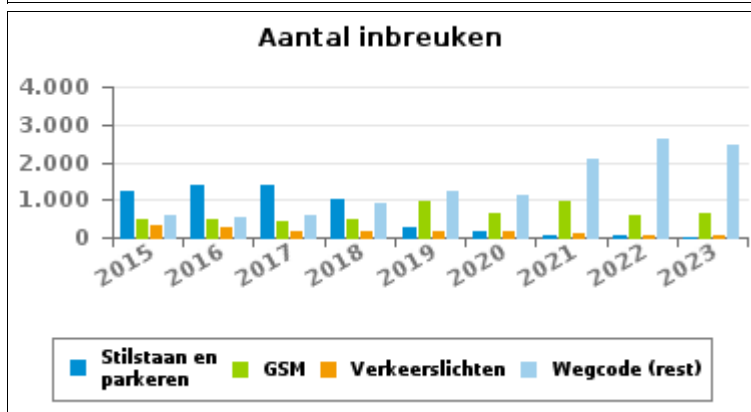
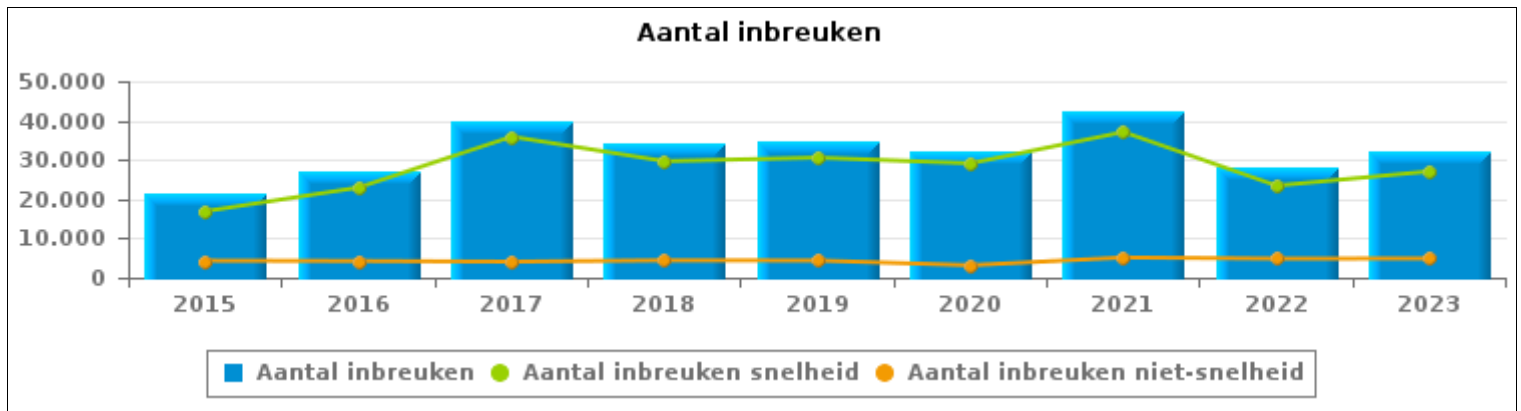
**PZ MIRA (WAREGEM)**



# VERKEERSINBREUKEN (autosnelwegen inbegrepen) : ALGEMEEN OVERZICHT

## Vergelijking per jaar: 2015-2023

	2015	2016	2017	2018	2019	2020	2021	2022	2023
<b>TOTAAL AANTAL INBREUKEN</b>	<b>21.247</b>	<b>27.184</b>	<b>39.980</b>	<b>34.069</b>	<b>34.924</b>	<b>32.260</b>	<b>42.213</b>	<b>28.265</b>	<b>31.936</b>
<b>INBREUKEN PER THEMA</b>									
	2015	2016	2017	2018	2019	2020	2021	2022	2023
Snelheid	16.920	22.944	35.901	29.652	30.554	29.102	37.077	23.418	27.059
Stilstaan en parkeren	1.231	1.389	1.402	1.032	262	156	59	50	24
GSM	504	469	430	469	983	616	966	575	649
Helm en beschermende kledij	31	16	32	22	12	30	33	24	26
Gordel en kindersitje	623	577	402	463	296	136	306	230	222
Verkeerslichten	302	265	158	165	149	139	106	42	49
Wegcode (rest)	609	521	603	918	1.225	1.133	2.089	2.607	2.468
Alcohol	359	351	286	396	445	286	491	404	400
Drugs	46	57	31	62	57	80	192	91	65
Inschrijving	83	95	129	136	184	141	188	166	139
Rijbewijs	134	112	128	208	153	124	242	209	190
Technische eisen	247	223	239	208	221	128	197	214	456
Verzekering	98	110	119	128	133	87	115	111	71
Zwaar vervoer	60	53	115	209	249	97	148	123	111
Andere	0	0	5	1	0	5	4	1	6
Onbekend	0	2	0	0	1	0	0	0	1



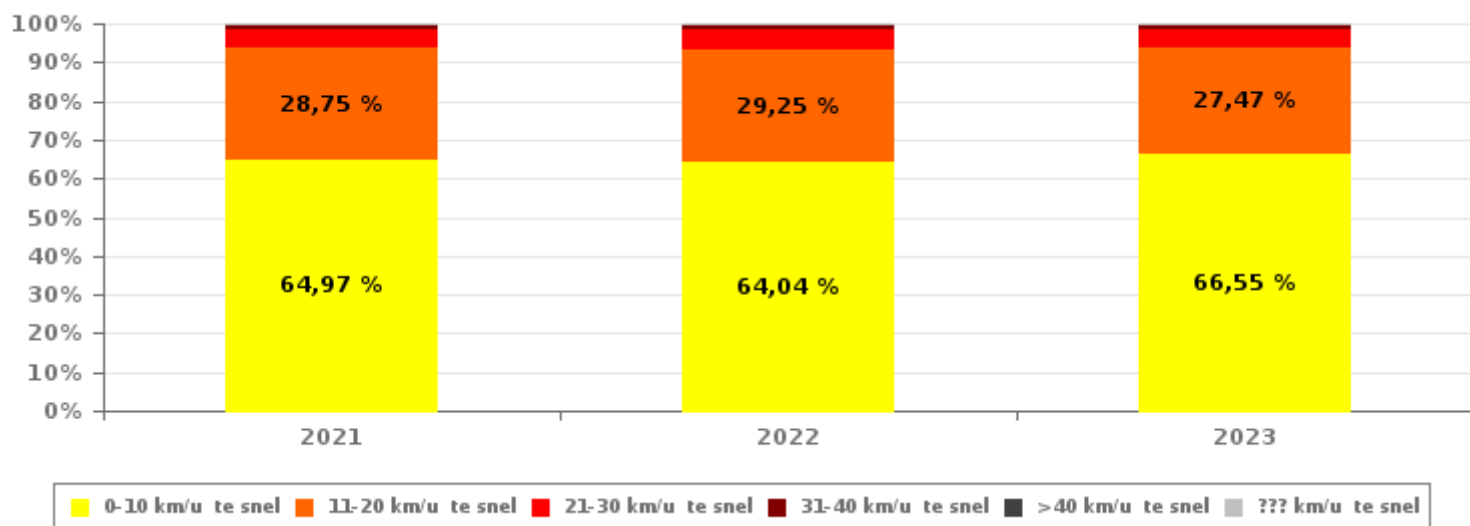


# VERKEERSINBREUKEN (autosnelwegen inbegrepen) : ALGEMEEN OVERZICHT INBREUKEN PER ZWAARTEGRAAD

## Vergelijking per jaar: 2015-2023

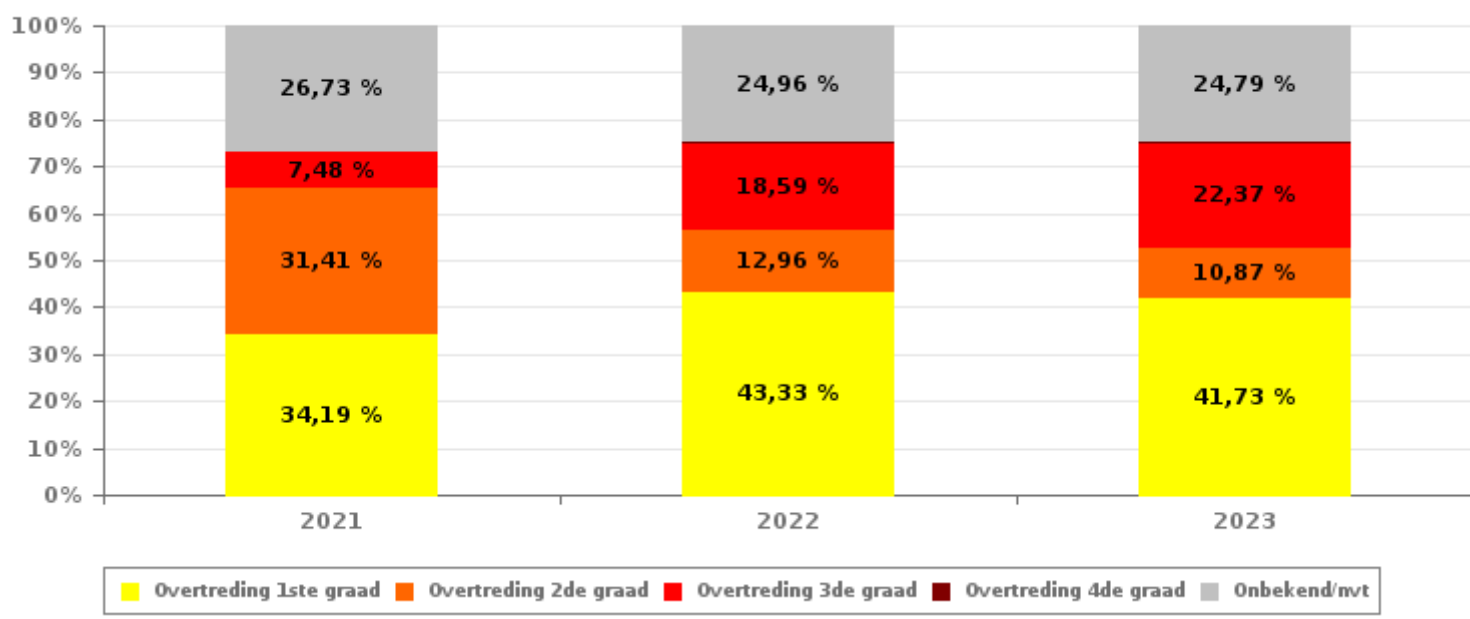
SNELHEID	2015	2016	2017	2018	2019	2020	2021	2022	2023
0-10 km/u te snel	8.145	14.286	23.964	19.412	21.540	19.993	24.090	14.996	18.008
11-20 km/u te snel	6.425	6.816	9.665	8.194	7.407	7.420	10.661	6.850	7.434
21-30 km/u te snel	1.784	1.417	1.748	1.597	1.220	1.245	1.712	1.166	1.177
31-40 km/u te snel	421	285	340	310	236	250	342	228	261
>40 km/u te snel	116	100	127	74	71	102	163	98	85
??? km/u te snel	29	40	57	65	80	92	109	80	94
<b>Subtotaal SNELHEID</b>	<b>16.920</b>	<b>22.944</b>	<b>35.901</b>	<b>29.652</b>	<b>30.554</b>	<b>29.102</b>	<b>37.077</b>	<b>23.418</b>	<b>27.059</b>

### Aantal (snelheid) inbreuken : indeling per graad



NIET-SNELHEID	2015	2016	2017	2018	2019	2020	2021	2022	2023
1ste graad	1.496	1.594	1.778	1.766	939	939	1.756	2.100	2.035
2de graad	1.374	1.409	1.181	1.212	1.683	1.018	1.613	628	530
3de graad	544	357	267	307	573	448	384	901	1.091
4de graad	5	6	3	3	7	2	10	8	12
Onbekend/NVT	908	874	850	1.129	1.168	751	1.373	1.210	1.209
<b>Subtotaal NIET-SNELHEID</b>	<b>4.327</b>	<b>4.240</b>	<b>4.079</b>	<b>4.417</b>	<b>4.370</b>	<b>3.158</b>	<b>5.136</b>	<b>4.847</b>	<b>4.877</b>

### Aantal (niet-snelheid) inbreuken : indeling per graad





## VERKEERSINBREUKEN (autosnelwegen inbegrepen) : ALGEMEEN OVERZICHT

## Vergelijking per maand voor het jaar 2023

	Jan	Feb	Maa	Apr	Mei	Jun	Jul	Aug	Sep	Okt	Nov	Dec	TOTAAL
<b>TOTAAL AANTAL INBREUKEN</b>	<b>2.373</b>	<b>2.737</b>	<b>3.033</b>	<b>2.455</b>	<b>2.724</b>	<b>3.120</b>	<b>2.273</b>	<b>2.251</b>	<b>2.937</b>	<b>2.901</b>	<b>2.476</b>	<b>2.656</b>	<b>31.936</b>
<b>INBREUKEN PER THEMA</b>	<b>Jan</b>	<b>Feb</b>	<b>Maa</b>	<b>Apr</b>	<b>Mei</b>	<b>Jun</b>	<b>Jul</b>	<b>Aug</b>	<b>Sep</b>	<b>Okt</b>	<b>Nov</b>	<b>Dec</b>	<b>TOTAAL</b>
Snelheid	1.953	2.330	2.622	2.052	2.294	2.730	1.921	1.959	2.396	2.386	2.081	2.335	27.059
Stilstaan en parkeren	0	2	1	1	1	1	5	2	4	4	1	2	24
GSM	40	54	42	53	56	49	44	30	71	60	66	84	649
Helm en beschermende kledij	1	0	0	3	3	3	3	0	10	2	1	0	26
Gordel en kinderzitje	14	16	12	20	31	22	15	11	32	13	19	17	222
Verkeerslichten	6	2	3	5	7	1	2	3	6	7	5	2	49
Wegcode (rest)	240	228	231	204	215	201	160	158	251	289	175	116	2.468
Alcohol	23	28	32	38	32	37	40	21	57	36	30	26	400
Drugs	4	8	8	1	11	3	7	5	4	8	5	1	65
Inschrijving	8	6	15	11	14	10	7	8	18	16	16	10	139
Rijbewijs	17	13	27	13	13	14	26	17	17	11	12	10	190
Technische eisen	53	29	24	29	29	32	38	24	56	54	50	38	456
Verzekering	4	5	8	3	9	5	2	7	6	7	13	2	71
Zwaar vervoer	9	16	8	20	9	12	3	5	9	8	1	11	111
Andere	1	0	0	2	0	0	0	1	0	0	1	1	6
Onbekend	0	0	0	0	0	0	0	0	0	0	0	1	1
<b>INBREUKEN PER ZWAARTEGRAAD</b>													
<b>SNELHEID</b>	<b>Jan</b>	<b>Feb</b>	<b>Maa</b>	<b>Apr</b>	<b>Mei</b>	<b>Jun</b>	<b>Jul</b>	<b>Aug</b>	<b>Sep</b>	<b>Okt</b>	<b>Nov</b>	<b>Dec</b>	<b>TOTAAL</b>
0-10 km/u te snel	1.265	1.576	1.848	1.440	1.642	1.794	1.117	1.175	1.468	1.662	1.428	1.593	18.008
11-20 km/u te snel	561	608	642	507	565	782	664	636	755	579	527	608	7.434
21-30 km/u te snel	91	98	104	80	64	117	98	108	131	109	87	90	1.177
31-40 km/u te snel	24	24	19	12	8	25	29	26	28	22	18	26	261
>40 km/u te snel	4	9	4	3	6	6	7	8	7	8	16	7	85
??? km/u te snel	8	15	5	10	9	6	6	6	7	6	5	11	94
<b>Subtotaal SNELHEID</b>	<b>1.953</b>	<b>2.330</b>	<b>2.622</b>	<b>2.052</b>	<b>2.294</b>	<b>2.730</b>	<b>1.921</b>	<b>1.959</b>	<b>2.396</b>	<b>2.386</b>	<b>2.081</b>	<b>2.335</b>	<b>27.059</b>
<b>NIET-SNELHEID</b>	<b>Jan</b>	<b>Feb</b>	<b>Maa</b>	<b>Apr</b>	<b>Mei</b>	<b>Jun</b>	<b>Jul</b>	<b>Aug</b>	<b>Sep</b>	<b>Okt</b>	<b>Nov</b>	<b>Dec</b>	<b>TOTAAL</b>
1ste graad	205	200	142	156	176	181	135	141	190	235	168	106	2.035
2de graad	34	38	53	47	71	35	40	24	70	40	43	35	530
3de graad	99	77	110	90	80	69	60	46	133	137	89	101	1.091
4de graad	3	2	1	3	1	0	0	1	0	0	0	1	12
Onbekend/NVT	79	90	105	107	102	105	117	80	148	103	95	78	1.209
<b>Subtotaal NIET-SNELHEID</b>	<b>420</b>	<b>407</b>	<b>411</b>	<b>403</b>	<b>430</b>	<b>390</b>	<b>352</b>	<b>292</b>	<b>541</b>	<b>515</b>	<b>395</b>	<b>321</b>	<b>4.877</b>



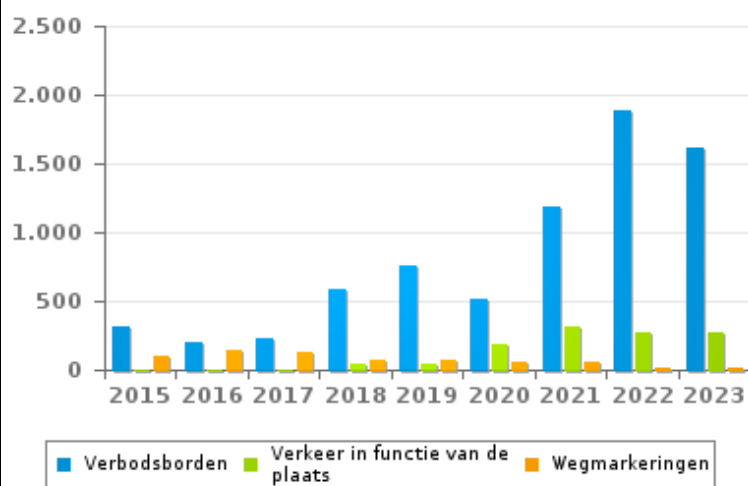
# VERKEERSINBREUKEN (autosnelwegen inbegrepen) : ALGEMEEN OVERZICHT (DETAIL)

Vergelijking per jaar: 2015-2023

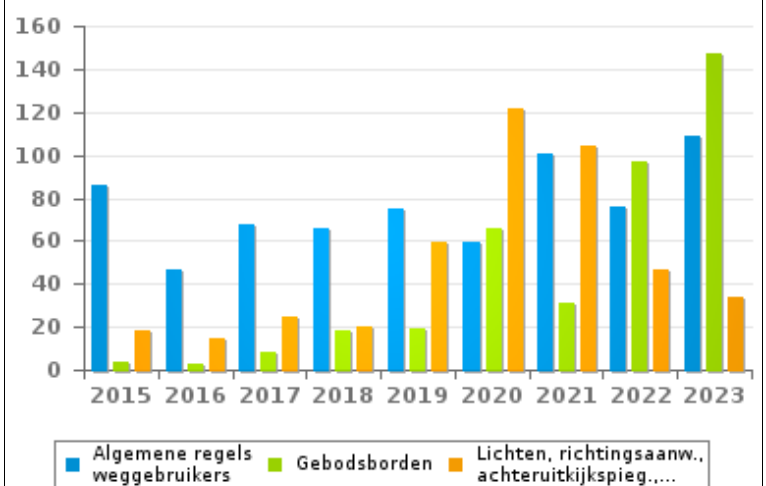
## Wegcode(rest)

	2015	2016	2017	2018	2019	2020	2021	2022	2023
Verbodsborden	314	196	235	592	753	513	1.181	1.891	1.614
Verkeer in functie van de plaats	5	6	3	45	45	180	311	275	278
Algemene regels weggebruikers	86	47	68	66	75	59	101	76	109
Wegmarkeringen	95	139	126	71	78	54	59	14	18
Rijbewegingen	32	49	46	42	66	63	81	46	61
Lichten, richtingsaanw., achteruitkijkspieg.,...	18	15	25	20	59	122	104	47	34
Gebodsborden	4	3	8	18	19	66	31	97	147
Voorrang	5	10	13	2	22	22	76	84	141
Lading van goederen (Wegcode)	17	21	33	25	59	13	73	53	31
Wegcode: andere	0	4	24	11	13	16	35	1	2
Bevelen van bevoegde personen	13	13	13	8	9	10	14	10	8
Gedrag tov bepaalde weggebruikers	11	7	7	10	14	12	11	6	14
Vervoer van personen (Wegcode)	9	11	2	8	13	3	12	7	11
<b>TOTAAL</b>	<b>609</b>	<b>521</b>	<b>603</b>	<b>918</b>	<b>1.225</b>	<b>1.133</b>	<b>2.089</b>	<b>2.607</b>	<b>2.468</b>

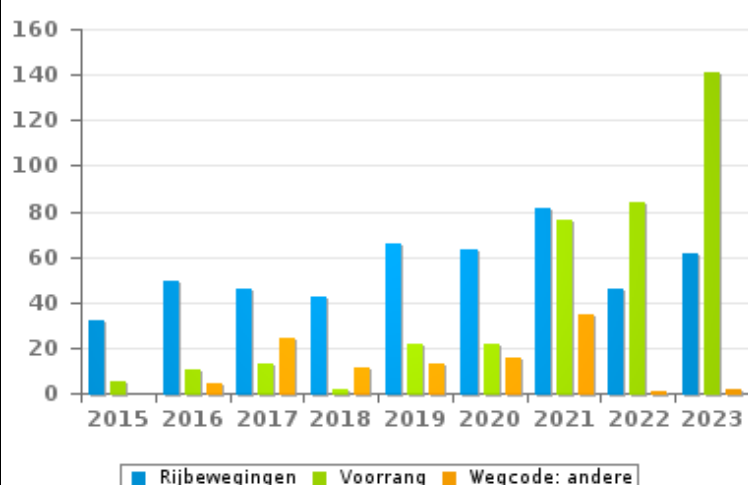
Aantal inbreuken



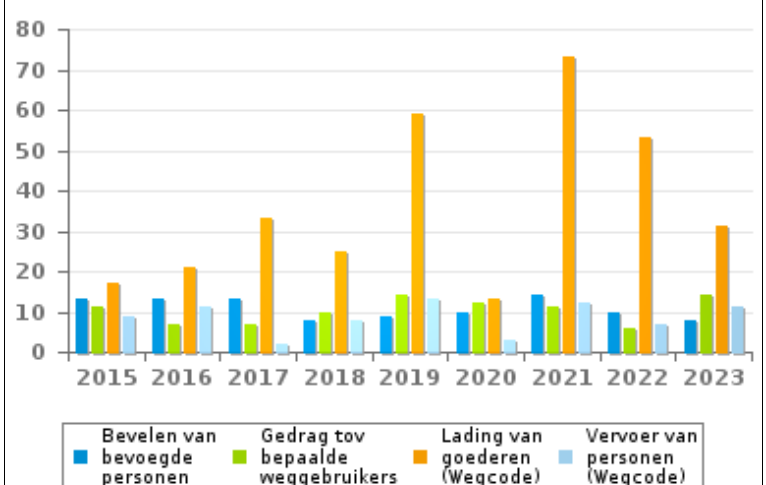
Aantal inbreuken



Aantal inbreuken



Aantal inbreuken





## VERKEERSINBREUKEN (autosnelwegen inbegrepen) : TOP 5

2023

**Alle inbreuken**

Thema	Wetsartikel	Aantal inbreuken	% (*)
Snelheid	[VI. Gew.:] Art. 11.1. Binnen de bebouwde kommen is de snelheid beperkt tot 50 km per uur [...].	14.098	44,14 %
Snelheid	[VI. Gew.:] Art. 11.2.3°- b). Buiten de bebouwde kommen is de snelheid beperkt tot 70 km per uur op de andere openbare wegen. Op sommige openbare wegen kan evenwel een lagere of hogere snelheidsbeperking opgelegd of toegelaten worden door het verkeersbord C43. De lagere snelheidsbeperkingen voortvloeiend uit artikel 11.3 blijven van toepassing. Art. 5. De weggebruikers moeten de [...] verkeersborden [...] in acht nemen wanneer deze regelmatig zijn naar de vorm, voldoende zichtbaar zijn en overeenkomstig de voorschriften van [...] [het algemeen] reglement [op de politie van het wegverkeer en van het gebruik van de openbare weg] zijn aangebracht. Art. 68.3. [...] Bord C43 [met de vermelding 50]: Vanaf het verkeersbord tot het volgend kruispunt [of verkeersbord C45], verbod te rijden met een grotere snelheid dan [50 km per uur] [...].	4.866	15,24 %
Snelheid	[VI. Gew.:] Art. 22quater. Binnen de zones afgebakend door de verkeersborden F4a en F4b is de snelheid beperkt tot 30 km per uur.	2.857	8,95 %
Snelheid	Art. 11.2.1° a). Buiten de bebouwde kommen is de snelheid beperkt tot 120 km per uur op de autosnelwegen [...].	2.351	7,36 %
Snelheid	[VI. Gew.:] Art. 11.2.3° b). Buiten de bebouwde kommen is de snelheid beperkt tot 70 km per uur op de andere openbare wegen.	1.759	5,51 %



## VERKEERSINBREUKEN (autosnelwegen inbegrepen) : TOP 5

2023

## 4de graadsinbreuken

Thema	Wetsartikel	Aantal inbreuken	% (*)
Wegcode (rest)	De overtreding op de hierna vermelde bepalingen wordt beschouwd als overtreding van 4de graad krachtens artikel 4.3° van KB 30-09-2005 :Art. 17.2.3°. Het links inhalen van een gespan [...] of van een voertuig met meer dan twee wielen is verboden bij het naderen van de top van een helling en in bochten, wanneer de zichtbaarheid onvoldoende is, behalve indien kan ingehaald worden zonder de doorlopende witte streep te overschrijden die het voor de tegenliggers bestemde deel van de rijbaan aflijnt.	5	0,02 %
Wegcode (rest)	De overtreding op de hierna vermelde bepalingen wordt beschouwd als overtreding van 4de graad krachtens artikel 4.5° van KB 30-09-2005 :Art. 21.4.3° Op autosnelwegen is het verboden: achteruit te rijden of te rijden in de tegenovergestelde rijrichting.	3	0,01 %
Wegcode (rest)	Art. 4.1. De weggebruikers moeten onmiddellijk gevolg geven aan de bevelen van de bevoegde personen. Art. 4.2.2°. Als bevelen worden inzonderheid beschouwd: de arm of de armen horizontaal uitgestrekt, wat stoppen betekent voor de weggebruikers die naderen uit richtingen welke deze aangewezen door de arm of armen, dwarsen. Art. 4.1°. [...] zijn overtredingen van de vierde graad in de zin van artikel 29§1, eerste lid, van [...] [de] wet betreffende de politie over het wegverkeer, gecoördineerd op 16 maart 1968: de [...] bevelen negeren van een bevoegd persoon [vermeld in het artikel 4.2.2° van KB 01-12-1975].	1	0,00 %
Wegcode (rest)	Art. 4.1. De weggebruikers moeten onmiddellijk gevolg geven aan de bevelen van de bevoegde personen. Art. 4.2.3°. Als bevelen worden inzonderheid beschouwd: het overdwars zwaaien met een rood licht, wat stoppen betekent voor de bestuurders naar wie het licht gekeerd is. Art. 4.1°. [...] zijn overtredingen van de vierde graad in de zin van artikel 29§1, eerste lid, van [...] [de] wet betreffende de politie over het wegverkeer, gecoördineerd op 16 maart 1968: de [...] bevelen negeren van een bevoegd persoon [vermeld in het artikel 4.2.3° van KB 01-12-1975].	1	0,00 %
Wegcode (rest)	De overtreding op de hierna vermelde bepalingen wordt beschouwd als overtreding van 4de graad krachtens artikel 4.4° van KB 30-09-2005 : Art. 20.3.2°. Het is verboden zich op een overweg te begeven wanneer de rode knipperlichten branden.	1	0,00 %
Wegcode (rest)	De overtreding op de hierna vermelde bepalingen wordt beschouwd als overtreding van 4de graad krachtens artikel 4.4° van KB 30-09-2005 : Art. 20.3.3°. Het is verboden zich op een overweg te begeven wanneer het geluidsein werkt.	1	0,00 %

(\*) % ten opzichte van totaal aantal inbreuken



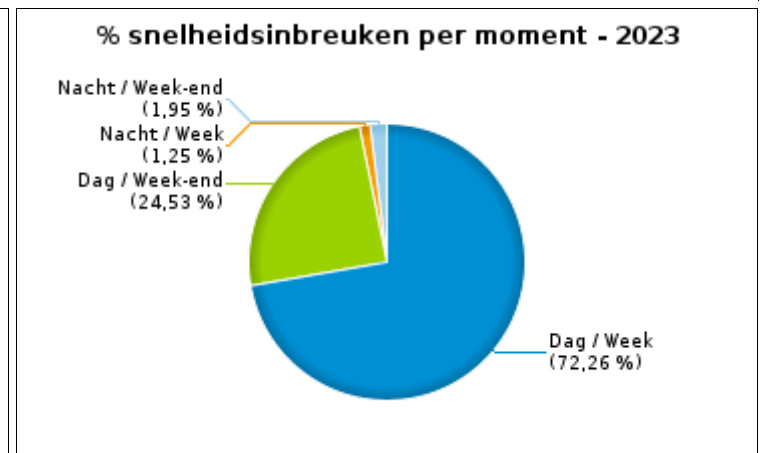
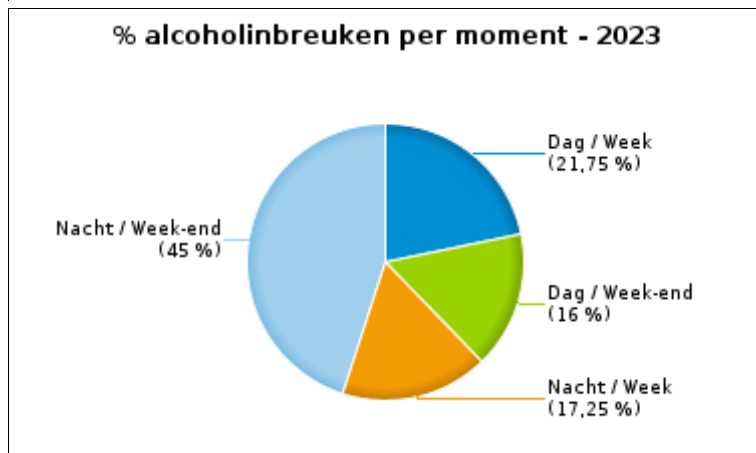
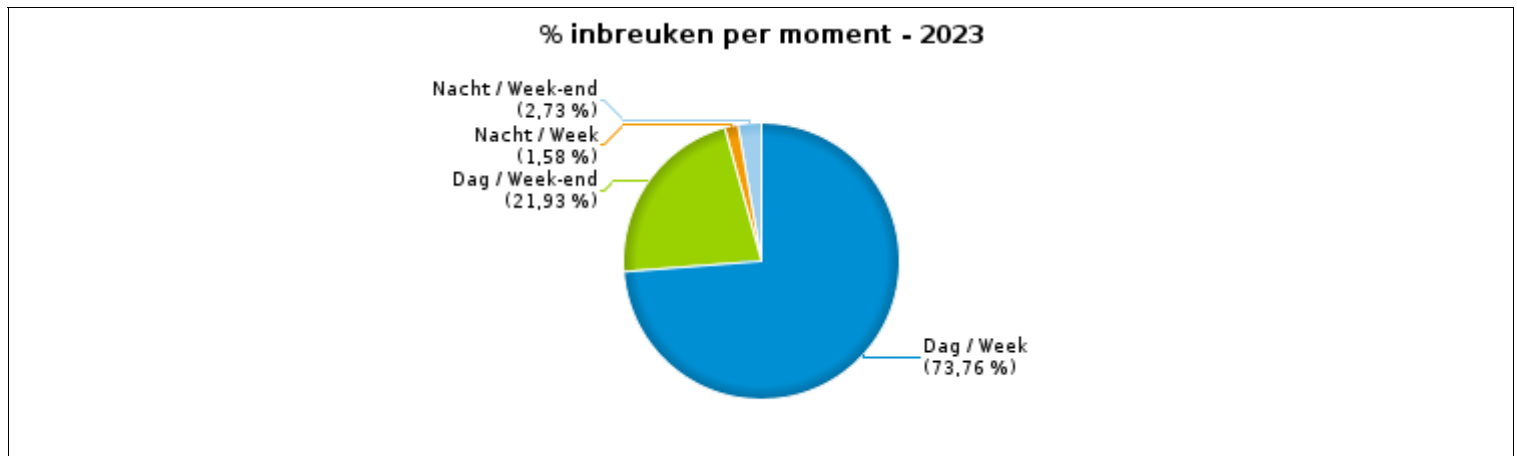
# VERKEERSINBREUKEN (autosnelwegen inbegrepen) : MOMENT

## Aantal inbreuken per moment van de week 2023

	Week			Week-end			TOTAAL
	Dag	Nacht	Subtotaal	Dag	Nacht	Subtotaal	
Snelheid	19.554	338	19.892	6.638	529	7.167	27.059
Stilstaan en parkeren	15	1	16	3	5	8	24
GSM	594	0	594	50	5	55	649
Helm en beschermende kledij	19	0	19	6	1	7	26
Gordel en kinderzitje	189	0	189	23	10	33	222
Verkeerslichten	39	3	42	4	3	7	49
Wegcode (rest)	2.320	37	2.357	79	32	111	2.468
Alcohol	87	69	156	64	180	244	400
Drugs	30	7	37	11	17	28	65
Inschrijving	95	5	100	26	13	39	139
Rijbewijs	100	13	113	36	41	77	190
Technische eisen	370	11	381	46	29	75	456
Verzekering	55	3	58	10	3	13	71
Zwaar vervoer	85	17	102	5	4	9	111
Andere	5	0	5	1	0	1	6
Onbekend	0	0	0	1	0	1	1
<b>TOTAAL</b>	<b>23.557</b>	<b>504</b>	<b>24.061</b>	<b>7.003</b>	<b>872</b>	<b>7.875</b>	<b>31.936</b>

Weekend: van vrijdag 22.00u tot maandag 06.00u  
Week: van maandag 06.00u tot vrijdag 22.00u

Dag: van 06.00u tot 22.00u  
Nacht: van 22.00u tot 06.00u







## SNELHEIDSINBREUKEN (autosnelwegen inbegrepen) : PLAATS

2023

## Anzegem

Straat	Huis nr	Km paal	0-10 km/u te snel	11-20 km/u te snel	21-30 km/u te snel	31-40 km/u te snel	>40 km/u te snel	??? km/u te snel	TOTAAL
BEEKSTRAAT RICHTING KNOKSTRAAT	18		24	18	4	0	0	0	46
BEEKSTRAAT RICHTING N36	18		82	92	6	1	0	0	181
BERGLAAN RICHTING ANZEGEM	44		28	15	2	1	0	0	46
BERGLAAN RICHTING ANZEGEM	42		3	3	0	0	0	0	6
BERGLAAN RICHTING TIEGEM	44		33	12	1	0	0	0	46
BERGLAAN RICHTING TIEGEM	42		7	1	1	0	0	0	9
BEUKENHOFSTRAAT RICHTING DEERLIJK	62		27	6	0	0	0	0	33
BEUKENHOFSTRAAT RICHTING DEERLIJK	66		4	3	0	0	0	0	7
BEUKENHOFSTRAAT RICHTING VICHTE	62		43	8	0	0	0	0	51
BEUKENHOFSTRAAT RICHTING VICHTE	66		17	4	0	0	0	0	21
Bevrijdingslaan	57		3	1	0	0	0	0	4
Bevrijdingslaan	THV 5		3	1	0	0	0	0	4
Bevrijdingslaan			0	0	0	0	0	2	2
BEVRIJDINGSLAAN RICHTING ANZEGEM	68		46	18	3	0	0	0	67
BEVRIJDINGSLAAN RICHTING ANZEGEM	35		13	6	1	0	0	0	20
BEVRIJDINGSLAAN RICHTING ANZEGEM	50		8	8	2	0	0	0	18
BEVRIJDINGSLAAN RICHTING ANZEGEM	46		7	3	0	0	0	0	10
BEVRIJDINGSLAAN RICHTING KERKHOVE	68		28	8	1	0	0	0	37
BEVRIJDINGSLAAN RICHTING KERKHOVE	35		19	2	1	1	0	0	23
BEVRIJDINGSLAAN RICHTING KERKHOVE	50		11	9	2	0	0	0	22
BEVRIJDINGSLAAN RICHTING KERKHOVE	46		7	4	1	0	0	0	12
BUYCKSTRAAT RICHTING ANZEGEM CENTRUM	38		24	11	0	0	0	0	35
BUYCKSTRAAT RICHTING WAREGEM	38		23	3	0	0	0	0	26
DELFIEN VANHAUTESTRAAT RICHTING WAREGEMSTRAAT	11		1	0	0	0	0	0	1
DELFIEN VANHAUTESTRAAT RICHTING WIJSBERGSTRAAT	11		14	5	1	0	0	0	20
ELSTWEG RICHTING BRANDGATSTRAAT	37		1	0	0	0	0	0	1



## SNELHEIDSINBREUKEN (autosnelwegen inbegrepen) : PLAATS

2023

## Anzegem

Straat	Huis nr	Km paal	0-10 km/u te snel	11-20 km/u te snel	21-30 km/u te snel	31-40 km/u te snel	>40 km/u te snel	??? km/u te snel	TOTAAL
ELSTWEG RICHTING HEIRBAAN	37		5	3	0	0	0	0	8
Grote Leiestraat			0	0	0	0	2	3	5
GROTE LEIESTRAAT RICHTING ANZEGEM	23A		278	105	4	1	0	0	388
GROTE LEIESTRAAT RICHTING ANZEGEM	136		1	0	0	0	0	0	1
GROTE LEIESTRAAT RICHTING ANZEGEM	60		1	0	0	0	0	0	1
GROTE LEIESTRAAT RICHTING WAREGEM	23A		335	111	14	6	0	0	466
GROTE LEIESTRAAT RICHTING WAREGEM	60		2	0	1	0	0	0	3
GROTE LEIESTRAAT RICHTING WAREGEM	136		2	0	0	0	0	0	2
HARELBEKESTRAAT RICHTING DEERLIJK	17		72	19	2	0	0	0	93
HARELBEKESTRAAT RICHTING DEERLIJK	29		30	9	1	0	0	0	40
HARELBEKESTRAAT RICHTING DEERLIJK	43		22	11	0	1	0	0	34
HARELBEKESTRAAT RICHTING VICHTE	17		38	11	1	0	0	0	50
HARELBEKESTRAAT RICHTING VICHTE	29		12	10	0	0	0	0	22
HARELBEKESTRAAT RICHTING VICHTE	43		15	4	0	0	0	0	19
HEIRBAAN RICHTING ANZEGEM	73		6	1	0	0	0	0	7
HEIRBAAN RICHTING VICHTE	73		4	1	0	0	0	0	5
HEUNTJESSTRAAT RICHTING ANZEGEM	39		71	18	1	0	0	0	90
HEUNTJESSTRAAT RICHTING ANZEGEM	37		8	2	2	0	0	0	12
HEUNTJESSTRAAT RICHTING WORTEGEM	39		99	44	9	4	0	0	156
HEUNTJESSTRAAT RICHTING WORTEGEM	37		13	7	0	0	0	0	20
INGOOIGEMSTRAAT RICHTING TIEGEM	40		8	3	0	0	0	0	11
INGOOIGEMSTRAAT RICHTING VICHTE	40		8	3	0	1	0	0	12
KALKSTRAAT RICHTING N382	58		1	0	0	0	0	0	1
KAPELLESTRAAT RICHTING ANZEGEM	44		1	0	0	0	0	0	1
KAPELLESTRAAT RICHTING TIEGEM	44		2	1	0	0	0	0	3
KAPELLESTRAAT RICHTING TIEGEM	30B		1	0	0	0	0	0	1
KAPELLESTRAAT RICHTING TIEGEM	41		0	1	0	0	0	0	1
KERKSTRAAT RICHTING ANZEGEM	131		25	2	0	0	0	0	27



## SNELHEIDSINBREUKEN (autosnelwegen inbegrepen) : PLAATS

2023

## Anzegem

Straat	Huis nr	Km paal	0-10 km/u te snel	11-20 km/u te snel	21-30 km/u te snel	31-40 km/u te snel	>40 km/u te snel	??? km/u te snel	TOTAAL
KERKSTRAAT RICHTING WAREGEM	131		39	8	3	0	0	0	50
KLIJTBERG RICHTING HEIRBAAN	71		4	0	0	0	0	0	4
KLIJTBERG RICHTING HEIRBAAN	63		0	1	0	0	0	0	1
KLIJTBERG RICHTING N36	71		5	1	0	0	0	0	6
KLIJTBERG RICHTING N36	63		3	0	0	0	0	0	3
Landergemstraat	1		0	0	0	0	0	1	1
LANGE WINTERSTRAAT RICHTING LANDERGEMSTRAAT	6		48	13	2	1	0	0	64
LANGE WINTERSTRAAT RICHTING VICHTSESTEENWEG	6		47	12	3	0	0	0	62
MOLENDREEF RICHTING BEEKSTRAAT	39		27	22	10	0	0	0	59
MOLENDREEF RICHTING BEEKSTRAAT	74		22	20	3	2	0	0	47
MOLENDREEF RICHTING N36	74		23	22	6	1	0	0	52
MOLENDREEF RICHTING N36	39		20	21	5	0	0	0	46
N36, INGOOIGEMPLAATS RICHTING TIEGEM	60		9	1	0	0	0	0	10
N36, INGOOIGEMPLAATS RICHTING VICHTSESTEENWEG	60		24	8	1	0	0	0	33
N36, INGOOIGEMSTRAAT RICHTING INGOOIGEM CENTRUM		38.9	34	16	3	0	0	0	53
N36, INGOOIGEMSTRAAT RICHTING INGOOIGEM CENTRUM	40		11	3	1	0	0	0	15
N36, INGOOIGEMSTRAAT RICHTING VICHTSESTEENWEG		38.9	61	35	4	2	0	0	102
N36, INGOOIGEMSTRAAT RICHTING VICHTSESTEENWEG	40		9	4	1	0	0	0	14
N36 OOSTDORP RICHTING KASTER		43.5	3	2	1	0	0	0	6
N36 OOSTDORP RICHTING TIEGEM		43.5	3	1	0	0	0	0	4
N36 PETER BENOITSTRAAT RICHTING INGOOIGEM CENTRUM		37.1	81	16	1	0	0	0	98
N36 PETER BENOITSTRAAT RICHTING VICHTSESTEENWEG		37.1	46	15	0	1	0	0	62
N36 Richting Kortemark			0	0	0	0	1	1	2
N36 WESTDORP RICHTING INGOOIGEM CENTRUM	57		105	40	11	0	0	0	156
N36 WESTDORP RICHTING KASTER	57		57	17	4	1	0	0	79



## SNELHEIDSINBREUKEN (autosnelwegen inbegrepen) : PLAATS

2023

## Anzegem

Straat	Huis nr	Km paal	0-10 km/u te snel	11-20 km/u te snel	21-30 km/u te snel	31-40 km/u te snel	>40 km/u te snel	??? km/u te snel	TOTAAL
N382, KERKSTRAAT RICHTING ANZEGEM	102		17	3	0	0	0	0	20
N382, KERKSTRAAT RICHTING WAREGEM	102		9	2	0	0	0	0	11
OUDENAARDESTRAAT RICHTING ANZEGEM	45		191	45	4	1	0	0	241
OUDENAARDESTRAAT RICHTING VICHTE	45		123	36	7	1	0	0	167
PASTOOR VERRIESTSTRAAT RICHTING ANZEGEM	69		12	11	2	0	0	0	25
PASTOOR VERRIESTSTRAAT RICHTING ANZEGEM	52		10	6	0	0	0	0	16
PASTOOR VERRIESTSTRAAT RICHTING INGOOIGEM	52		11	0	0	0	0	0	11
PASTOOR VERRIESTSTRAAT RICHTING N36	69		28	20	1	0	0	0	49
Peter Benoitstraat			116	37	4	0	0	0	157
PETER BENOITSTRAAT RICHTING INGOOIGEM		36.9	19	2	0	0	0	0	21
PETER BENOITSTRAAT RICHTING VICHTE		36.9	21	7	0	0	0	0	28
SCHAAGSTRAAT RICHTING HEIRWEG	21		17	7	0	0	0	0	24
SCHAAGSTRAAT RICHTING WAREGEM	21		21	7	3	0	1	0	32
STATIESTRAAT RICHTING ANZEGEM	18		46	23	5	3	2	0	79
STATIESTRAAT RICHTING ANZEGEM	55		33	9	1	0	0	0	43
STATIESTRAAT RICHTING ANZEGEM	27		9	3	1	0	0	0	13
STATIESTRAAT RICHTING KASTER	18		83	25	4	0	0	0	112
STATIESTRAAT RICHTING KASTER	55		34	11	0	1	0	0	46
STATIESTRAAT RICHTING KASTER	27		7	7	0	0	0	0	14
STEENBRUGGESTRAAT RICHTING N382	19		20	15	1	1	0	0	37
STEENBRUGGESTRAAT RICHTING VICHTSESTEENWEG	19		32	18	2	0	0	0	52
STIJN STREUVELSSTRAAT RICHTING INGOOIGEM	43		21	19	5	1	0	0	46
STIJN STREUVELSSTRAAT RICHTING INGOOIGEM	47		8	4	0	0	0	0	12
STIJN STREUVELSSTRAAT RICHTING TIEGEM	43		36	12	2	1	0	0	51
STIJN STREUVELSSTRAAT RICHTING TIEGEM	47		13	10	1	0	0	0	24
STIJN STREUVELSSTRAAT RICHTING TIEGEM	12		12	2	0	0	0	0	14
STIJN STREUVELSSTRAAT RICHTING VICHTE	12		17	1	1	0	0	0	19



## SNELHEIDSINBREUKEN (autosnelwegen inbegrepen) : PLAATS

2023

## Anzegem

Straat	Huis nr	Km paal	0-10 km/u te snel	11-20 km/u te snel	21-30 km/u te snel	31-40 km/u te snel	>40 km/u te snel	??? km/u te snel	TOTAAL
TIEBOUTSLAAN RICHTING INGOOIGEM	5		26	11	2	1	0	0	40
TIEBOUTSLAAN RICHTING TIEGEM	5		19	8	1	0	0	0	28
Tiegemberg			0	0	0	0	0	1	1
TIEGEMBERG RICHTING ANZEGEM	14		38	15	3	0	1	0	57
TIEGEMBERG RICHTING TIEGEM	14		45	25	2	0	0	0	72
Vichtsesteenweg	Z/N		0	1	0	0	0	0	1
VICHTSESTEENWEG RICHTING ANZEGEM	76		96	24	0	0	1	0	121
VICHTSESTEENWEG RICHTING ANZEGEM	122A		5	1	0	0	0	0	6
VICHTSESTEENWEG RICHTING ANZEGEM	124		3	1	0	0	0	0	4
VICHTSESTEENWEG RICHTING VICHTE	76		48	18	2	1	0	0	69
VICHTSESTEENWEG RICHTING VICHTE	122A		4	0	0	0	0	0	4
VICHTSESTEENWEG THV VPL 1565 RICHTING HEIRWEG			13	1	0	0	0	0	14
VICHTSESTEENWEG THV VPL 1566 RICHTING ANZEGEM			14	11	3	2	0	0	30
VICHTSESTEENWEG THV VPL 1566 RICHTING VICHTE			22	10	2	0	0	0	34
WESTDORP RICHTING INGOOIGEM	37		1	2	0	0	0	0	3
WORTEGEMSESTEENWEG RICHTING ANZEGEM	15		14	1	0	0	0	0	15
WORTEGEMSESTEENWEG RICHTING WORTEGEM	15		16	0	0	0	0	0	16
<b>TOTAAL</b>			<b>3.547</b>	<b>1.356</b>	<b>179</b>	<b>37</b>	<b>8</b>	<b>8</b>	<b>5.135</b>

## Avelgem

Straat	Huis nr	Km paal	0-10 km/u te snel	11-20 km/u te snel	21-30 km/u te snel	31-40 km/u te snel	>40 km/u te snel	??? km/u te snel	TOTAAL
BEVRIJDINGSLAAN RICHTING AVELGEM	41		75	20	1	0	0	0	96
BEVRIJDINGSLAAN RICHTING OTEGEM	41		47	14	2	0	0	0	63
BOSSTRAAT RICHTING AVELGEM	76B		63	21	3	0	0	0	87
BOSSTRAAT RICHTING AVELGEM	49		42	8	0	0	0	0	50



## SNELHEIDSINBREUKEN (autosnelwegen inbegrepen) : PLAATS

2023

## Avelgem

Straat	Huis nr	Km paal	0-10 km/u te snel	11-20 km/u te snel	21-30 km/u te snel	31-40 km/u te snel	>40 km/u te snel	??? km/u te snel	TOTAAL
BOSSTRAAT RICHTING OTEGEM	76B		55	19	1	0	0	0	75
BOSSTRAAT RICHTING OTEGEM	49		21	3	1	0	0	0	25
BRUGGESTEENWEG RICHTING ANZEGEM	17		47	24	3	1	0	0	75
BRUGGESTEENWEG RICHTING KERKHOVE	17		57	27	5	2	0	0	91
BRUGSTRAAT RICHTING BERCHEM	6		312	136	15	0	0	0	463
BRUGSTRAAT RICHTING KERKHOVE	6		212	59	8	0	0	0	279
Doorniksesteenweg	THV45		41	9	2	0	0	0	52
Doorniksesteenweg	453		1	2	0	0	0	0	3
Doorniksesteenweg			0	1	0	0	0	1	2
DOORNIKSESTEENWEG RICHTING AVELGEM	508		22	10	2	1	0	0	35
DOORNIKSESTEENWEG RICHTING AVELGEM	331		20	8	1	0	0	0	29
DOORNIKSESTEENWEG RICHTING AVELGEM	452		11	3	1	0	0	0	15
DOORNIKSESTEENWEG RICHTING AVELGEM	346		9	2	0	0	0	0	11
DOORNIKSESTEENWEG RICHTING AVELGEM CENTRUM	415		54	24	4	1	0	0	83
DOORNIKSESTEENWEG RICHTING AVELGEM CENTRUM	413		11	4	0	0	0	0	15
DOORNIKSESTEENWEG RICHTING BOSSUIT	331		15	11	0	1	0	0	27
DOORNIKSESTEENWEG RICHTING BOSSUIT	346		9	2	1	0	0	0	12
DOORNIKSESTEENWEG RICHTING HELKIJN	508		18	14	4	0	0	0	36
DOORNIKSESTEENWEG RICHTING SPIERE-HELKIJN	415		35	8	1	0	0	0	44
DOORNIKSESTEENWEG RICHTING SPIERE-HELKIJN	415	15.00	15	7	0	0	0	0	22
DOORNIKSESTEENWEG RICHTING SPIERE-HELKIJN	452		10	4	1	0	0	0	15
DOORNIKSESTEENWEG RICHTING SPIERE-HELKIJN	413		12	2	0	0	0	0	14
DOORNIKSESTEENWEG THV BUSHALTE BEIAARDDREEF RICHTI	*		100	42	3	1	0	0	146
DRIESSTRAAT RICHTING AVELGEM CENTRUM	61		6	1	0	0	0	0	7
DRIESSTRAAT RICHTING CENTRUM	47		0	1	0	0	0	0	1
DRIESSTRAAT RICHTING OTEGEM	61		2	0	1	0	0	0	3



## SNELHEIDSINBREUKEN (autosnelwegen inbegrepen) : PLAATS

2023

## Avelgem

Straat	Huis nr	Km paal	0-10 km/u te snel	11-20 km/u te snel	21-30 km/u te snel	31-40 km/u te snel	>40 km/u te snel	??? km/u te snel	TOTAAL
ETIENNE BALCAENSTRAAT RICHTING AVELGEM	65		4	8	1	0	0	0	13
ETIENNE BALCAENSTRAAT RICHTING AVELGEM CENTRUM	65		74	29	2	1	0	0	106
ETIENNE BALCAENSTRAAT RICHTING CELLES	65		83	36	12	0	1	0	132
GANZENHOFSTRAAT RICHTING BOSSTRAAT	10		16	3	0	0	0	0	19
GANZENHOFSTRAAT RICHTING CENTRUM	10		12	9	0	0	0	0	21
KERKHOFSTRAAT RICHTING BEVRIJDINGSLAAN	21		97	29	2	0	0	0	128
KERKHOFSTRAAT RICHTING BEVRIJDINGSLAAN	35		17	4	0	0	0	0	21
KERKHOFSTRAAT RICHTING DRIESSTRAAT	21		105	31	4	0	0	0	140
KERKHOFSTRAAT RICHTING DRIESSTRAAT	35		15	4	0	0	0	0	19
KNOBBELSTRAAT RICHTING AVELGEM	39B		3	0	0	0	0	0	3
KNOBBELSTRAAT RICHTING CENTRUM	31		1	1	0	0	0	0	2
KNOBBELSTRAAT RICHTING OTEGEM	31		2	0	0	0	0	0	2
KNOBBELSTRAAT RICHTING OTEGEM	39B		1	0	0	0	0	0	1
KORTRIJKSTRAAT RICHTING AVELGEM CENTRUM	47		4	0	0	0	0	0	4
KORTRIJKSTRAAT RICHTING AVELGEM CENTRUM	60		3	1	0	0	0	0	4
KORTRIJKSTRAAT RICHTING N8	47		2	0	0	0	0	0	2
KORTRIJKSTRAAT RICHTING N8	60		1	1	0	0	0	0	2
LEOPOLDSTRAAT RICHTING DOORNIKSESTEENWEG	43		23	3	0	1	0	0	27
LEOPOLDSTRAAT RICHTING DOORNIKSESTEENWEG	56		17	5	3	0	0	0	25
LEOPOLDSTRAAT RICHTING KERK	56		6	2	0	0	0	0	8
LEOPOLDSTRAAT RICHTING KERKSTRAAT	43		10	2	0	0	0	0	12
LEYNSEELSTRAAT RICHTING AVELGEM	120		128	42	10	1	1	0	182
LEYNSEELSTRAAT RICHTING AVELGEM	121		21	6	0	0	0	0	27
LEYNSEELSTRAAT RICHTING HEESTERT	120		185	63	16	3	1	0	268
LEYNSEELSTRAAT RICHTING HEESTERT	121		33	14	1	0	0	0	48
MOENSTRAAT RICHTING BOSSUIT	44		49	29	6	1	1	0	86
MOENSTRAAT RICHTING DOORNIKSESTEENWEG	18		44	19	6	0	0	0	69



## SNELHEIDSINBREUKEN (autosnelwegen inbegrepen) : PLAATS

2023

## Avelgem

Straat	Huis nr	Km paal	0-10 km/u te snel	11-20 km/u te snel	21-30 km/u te snel	31-40 km/u te snel	>40 km/u te snel	??? km/u te snel	TOTAAL
MOENSTRAAT RICHTING MOEN	44		58	32	8	3	0	0	101
MOENSTRAAT RICHTING MOEN	18		52	27	4	0	0	0	83
Moerasstraat			0	0	0	0	0	1	1
MOLENSTRAAT RICHTING AVELGEM	57		4	1	0	0	0	0	5
MOLENSTRAAT RICHTING OUTRIJVE	57		7	1	0	0	0	0	8
N353 DOORNIKSESTEENWEG RICHTING AVELGEM	415		16	2	2	0	0	0	20
N353 DOORNIKSESTEENWEG RICHTING AVELGEM	227		0	1	0	0	0	0	1
N353 DOORNIKSESTEENWEG RICHTING BOSSUIT	415		19	9	0	0	0	0	28
N353 DOORNIKSESTEENWEG RICHTING HELKIJN	415		5	2	0	0	0	0	7
N353 DOORNIKSESTEENWEG RICHTING OUTRIJVE	227		4	0	0	0	0	0	4
N353 DOORNIKSESTEENWEG RICHTING SPIEREHELKIJN	409		10	2	0	1	0	0	13
N353 DOORNIKSESTEENWEG RICHTING SPIEREHELKIJN	415		8	4	0	0	0	0	12
N353 DOORNIKSESTEENWEG RICHTING SPIEREHELKIJN	452		4	3	0	0	0	0	7
N8 OUDENAARDSESTEENWEG RICHTING AVELGEM	132		34	11	1	0	1	0	47
N8 OUDENAARDSESTEENWEG RICHTING AVELGEM	109		30	6	1	0	0	0	37
N8 OUDENAARDSESTEENWEG RICHTING AVELGEM	364		0	2	0	0	0	0	2
N8, OUDENAARDSESTEENWEG RICHTING AVELGEM	226		0	362	79	17	11	0	469
N8, OUDENAARDSESTEENWEG RICHTING AVELGEM	132		3	0	0	0	0	0	3
N8 OUDENAARDSESTEENWEG RICHTING KERCKHOVE	132		53	10	0	1	1	0	65
N8, OUDENAARDSESTEENWEG RICHTING KERCKHOVE	132		36	7	0	1	0	0	44
N8 OUDENAARDSESTEENWEG RICHTING OUDENAARDE	538		36	39	6	4	1	0	86
N8 OUDENAARDSESTEENWEG RICHTING OUDENAARDE	109		58	10	0	1	0	0	69
N8 OUDENAARDSESTEENWEG RICHTING OUDENAARDE	364		0	3	0	0	0	0	3





## SNELHEIDSINBREUKEN (autosnelwegen inbegrepen) : PLAATS

2023

## Avelgem

Straat	Huis nr	Km paal	0-10 km/u te snel	11-20 km/u te snel	21-30 km/u te snel	31-40 km/u te snel	>40 km/u te snel	??? km/u te snel	TOTAAL
N8, OUDENAARDSESTEENWEG RICHTING OUDENAARDE	398		3	533	119	53	9	0	717
NEERSTRAAT RICHTING DRIESSTRAAT	35		7	3	0	0	0	0	10
Oudenaardsesteenweg	THV 5		40	16	3	0	0	0	59
Oudenaardsesteenweg	35		0	0	0	0	0	1	1
Oudenaardsesteenweg			0	0	0	0	0	1	1
OUDENAARDSESTEENWEG RICHTING AVELGEM	533		41	9	4	0	0	0	54
OUDENAARDSESTEENWEG RICHTING AVELGEM	538		21	8	4	0	0	0	33
OUDENAARDSESTEENWEG RICHTING AVELGEM	534		11	8	0	1	0	0	20
OUDENAARDSESTEENWEG RICHTING AVELGEM	529		11	3	2	0	0	0	16
OUDENAARDSESTEENWEG RICHTING AVELGEM	133		3	1	0	0	0	0	4
OUDENAARDSESTEENWEG RICHTING KERKHOVE	562		161	67	8	3	0	0	239
OUDENAARDSESTEENWEG RICHTING KERKHOVE	599		11	2	0	0	0	0	13
OUDENAARDSESTEENWEG RICHTING OUDENAARDE	562		184	76	17	0	0	0	277
OUDENAARDSESTEENWEG RICHTING OUDENAARDE	599		19	5	1	0	0	0	25
OUDENAARDSESTEENWEG RICHTING OUDENAARDE	533		15	5	0	0	0	0	20
OUDENAARDSESTEENWEG RICHTING OUDENAARDE	534		8	7	1	0	0	0	16
OUDENAARDSESTEENWEG RICHTING OUDENAARDE	132		6	2	1	0	0	0	9
OUDENAARDSESTEENWEG RICHTING OUDENAARDE	529		5	3	0	0	0	0	8
RUGGESTRAAT RICHTING AVELGEM	54B		9	2	1	0	0	0	12
RUGGESTRAAT RICHTING OUDENAARDSESTEENWEG	68		113	45	6	1	0	0	165
RUGGESTRAAT RICHTING RUIEN	68		116	59	8	0	0	0	183
RUGGESTRAAT RICHTING RUIEN	54B		7	1	1	0	0	0	9
Stijn Streuvelslaan	41		0	0	0	0	0	1	1
STIJN STREUVELSLAAN RICHTING AVELGEM	11		38	11	3	0	1	0	53
STIJN STREUVELSLAAN RICHTING AVELGEM	34		28	8	0	0	0	0	36
STIJN STREUVELSLAAN RICHTING AVELGEM	22		14	7	2	0	0	0	23
STIJN STREUVELSLAAN RICHTING AVELGEM	36		20	3	0	0	0	0	23



## SNELHEIDSINBREUKEN (autosnelwegen inbegrepen) : PLAATS

2023

## Avelgem

Straat	Huis nr	Km paal	0-10 km/u te snel	11-20 km/u te snel	21-30 km/u te snel	31-40 km/u te snel	>40 km/u te snel	??? km/u te snel	TOTAAL
STIJN STREUVELSLAAN RICHTING AVELGEM	38		12	5	2	0	0	0	19
STIJN STREUVELSLAAN RICHTING AVELGEM	20A		9	4	1	1	0	0	15
STIJN STREUVELSLAAN RICHTING HEESTERT	11		67	23	2	1	1	0	94
STIJN STREUVELSLAAN RICHTING HEESTERT	34		25	10	2	0	0	0	37
STIJN STREUVELSLAAN RICHTING HEESTERT	36		19	6	1	0	0	0	26
STIJN STREUVELSLAAN RICHTING HEESTERT	20A		13	7	1	0	0	0	21
STIJN STREUVELSLAAN RICHTING HEESTERT	38		12	4	0	0	0	0	16
STIJN STREUVELSLAAN RICHTING HEESTERT	40		7	3	0	1	0	0	11
STIJN STREUVELSLAAN RICHTING HEESTERT	22		5	0	0	0	0	0	5
STIJN STREUVELSLAAN THV BUSHALTE CAFE TOERIST RICH		*	10	4	0	0	0	0	14
<b>TOTAAL</b>			<b>3.785</b>	<b>2.311</b>	<b>414</b>	<b>103</b>	<b>29</b>	<b>5</b>	<b>6.647</b>

## Spiere-Helkijn

Straat	Huis nr	Km paal	0-10 km/u te snel	11-20 km/u te snel	21-30 km/u te snel	31-40 km/u te snel	>40 km/u te snel	??? km/u te snel	TOTAAL
AVELGEMSTRAAT RICHTING AVELGEM	26B		21	1	1	0	0	0	23
AVELGEMSTRAAT RICHTING BOSSUIT	9		61	17	0	0	0	0	78
AVELGEMSTRAAT RICHTING BOSSUIT	20		29	7	0	0	0	0	36
AVELGEMSTRAAT RICHTING BOSSUIT	4		24	8	0	0	0	0	32
AVELGEMSTRAAT RICHTING SPIERE	20		14	3	1	0	0	0	18
AVELGEMSTRAAT RICHTING SPIERE	26B		9	1	1	0	0	0	11
AVELGEMSTRAAT RICHTING WARCOING	9		59	24	1	0	0	0	84
AVELGEMSTRAAT RICHTING WARCOING	4		11	9	0	0	0	0	20
DOORNIKSEWEG RICHTING BOSSUIT	37		3	0	0	0	0	0	3
DOORNIKSEWEG RICHTING OUTRIJVE	22		157	41	7	2	2	0	209
DOORNIKSEWEG RICHTING SPIERE	22		175	70	12	2	2	0	261
DRIES RICHTING IJZEREN BAREEL	3		11	4	1	0	0	0	16



## SNELHEIDSINBREUKEN (autosnelwegen inbegrepen) : PLAATS

2023

## Spiere-Helkijn

Straat	Huis nr	Km paal	0-10 km/u te snel	11-20 km/u te snel	21-30 km/u te snel	31-40 km/u te snel	>40 km/u te snel	??? km/u te snel	TOTAAL
DRIES RICHTING JACQUETBOSSTRAAT	2A		33	27	5	1	0	0	66
DRIES RICHTING MOERAS	2A		20	16	2	0	0	0	38
DRIES RICHTING MOERAS	3		6	6	0	0	0	0	12
ELLEBOOGSTRAAT THV LICHPUNT 389 RICHTING BRUGSTRA	*		189	142	14	1	0	0	346
ELLEBOOGSTRAAT THV LICHPUNT 389 RICHTING DOORNIKS	*		28	36	17	3	0	0	84
Ijzeren Bareel	17		0	0	0	0	0	1	1
IJZEREN BAREEL RICHTING KORTRIJK	28		5	1	0	0	0	0	6
IJZEREN BAREEL RICHTING PECQ	28		10	4	0	0	0	0	14
JACQUETBOSSTRAAT RICHTING IJZEREN BAREEL	94		29	11	4	1	1	0	46
JACQUETBOSSTRAAT RICHTING IJZEREN BAREEL	22		9	3	0	0	0	0	12
JACQUETBOSSTRAAT RICHTING IJZEREN BAREEL	26		4	1	0	0	0	0	5
JACQUETBOSSTRAAT RICHTING N50	6		0	1	0	0	0	0	1
JACQUETBOSSTRAAT RICHTING OUDENAARDSEWEG	6		1	1	0	0	0	0	2
JACQUETBOSSTRAAT RICHTING SPIERE	94		22	7	2	0	0	0	31
JACQUETBOSSTRAAT RICHTING SPIERE	22		3	1	1	0	0	0	5
JACQUETBOSSTRAAT RICHTING SPIERE	26		1	0	0	0	0	0	1
JEAN LEFEBVRELAAN RICHTING IJZEREN BAREEL	43		77	51	12	2	0	0	142
JEAN LEFEBVRELAAN RICHTING SPIERE	43		51	25	9	5	0	0	90
KASTEELDREEF RICHTING STATIONSSTRAAT	2		2	0	0	0	0	0	2
LEFEBVRELAAN RICHTING DOTTENIJS	43		22	25	1	0	2	0	50
LEFEBVRELAAN RICHTING SPIERE CENTRUM	43		12	9	4	4	0	0	29
N353 DOORNIKSEWEG RICHTING OUTRIJVE	22		11	4	1	0	0	0	16
N353 DOORNIKSEWEG RICHTING SPIERE	22		27	9	0	0	0	0	36
N512 J. LEFEBVRELAAN RICHTING DOTTENIJS	43		7	5	2	0	0	0	14
N512 J. LEFEBVRELAAN RICHTING SPIERE CENTRUM	43		0	3	0	0	0	0	3
Oudenaardseweg			28	14	2	1	0	0	45



## SNELHEIDSINBREUKEN (autosnelwegen inbegrepen) : PLAATS

2023

## Spiere-Helkijn

Straat	Huis nr	Km paal	0-10 km/u te snel	11-20 km/u te snel	21-30 km/u te snel	31-40 km/u te snel	>40 km/u te snel	??? km/u te snel	TOTAAL
Oudenaardseweg	BUSHA		14	6	1	0	0	0	21
Oudenaardseweg	45		0	0	0	0	0	1	1
oudenaardseweg thv bushalte gemeentehuis richting		*	324	167	31	6	5	0	533
STATIONSSTRAAT RICHTING HELKIJN	35B	*	25	30	8	0	0	0	63
STATIONSSTRAAT RICHTING HELKIJN CENTRUM	36D		8	4	0	1	0	0	13
STATIONSSTRAAT RICHTING SINT-DENIJS	35B	*	26	22	2	0	0	0	50
STATIONSSTRAAT RICHTING SINT-DENIJS	36D		4	1	2	1	0	0	8
<b>TOTAAL</b>			<b>1.572</b>	<b>817</b>	<b>144</b>	<b>30</b>	<b>12</b>	<b>2</b>	<b>2.577</b>

## Waregem

Straat	Huis nr	Km paal	0-10 km/u te snel	11-20 km/u te snel	21-30 km/u te snel	31-40 km/u te snel	>40 km/u te snel	??? km/u te snel	TOTAAL
A14-E17 Richting Antwerpen	*	26.1	1.842	371	89	22	6	0	2.330
A14-E17 Richting Antwerpen			0	6	3	2	1	5	17
A14-E17 Richting Antwerpen		22.0	0	1	0	0	1	0	2
A14-E17 Richting Antwerpen		24.0	0	2	0	0	0	0	2
A14-E17 Richting Antwerpen		25.0	0	1	0	0	1	0	2
A14-E17 Richting Antwerpen		20.0	0	0	0	0	0	1	1
A14-E17 Richting Antwerpen		22.2	0	0	0	1	0	0	1
A14-E17 Richting Antwerpen		22.5	0	0	0	0	0	1	1
A14-E17 Richting Antwerpen		26.0	0	0	0	0	0	1	1
A14-E17 Richting Lille (F)			1	0	1	0	0	8	10
A14-E17 Richting Lille (F)		25.8	0	0	0	0	0	3	3
A14-E17 Richting Lille (F)		19.0	0	0	0	0	1	1	2
A14-E17 Richting Lille (F)		21.9	0	1	0	0	1	0	2
A14-E17 Richting Lille (F)		25.0	0	0	0	1	0	1	2
A14-E17 Richting Lille (F)		19.5	0	0	0	1	0	0	1



## SNELHEIDSINBREUKEN (autosnelwegen inbegrepen) : PLAATS

2023

## Waregem

Straat	Huis nr	Km paal	0-10 km/u te snel	11-20 km/u te snel	21-30 km/u te snel	31-40 km/u te snel	>40 km/u te snel	??? km/u te snel	TOTAAL
A14-E17 Richting Lille (F)		20.0	0	0	0	0	0	1	1
A14-E17 Richting Lille (F)		21.0	0	1	0	0	0	0	1
A14-E17 Richting Lille (F)		22.0	0	0	1	0	0	0	1
A14-E17 Richting Lille (F)		24.0	0	0	0	1	0	0	1
A14-E17 Richting Lille (F)		24.8	0	0	0	1	0	0	1
Anzegemseweg	Z/N		0	0	0	0	0	1	1
BAANSTKNOKSTRAAT RICHTING EIKENLAAN	43		0	1	0	0	0	0	1
BAANSTKNOKSTRAAT RICHTING LINDESTRAAT	43		0	1	0	0	0	0	1
BOULEZLAAN RICHTING KRUISPUNT H.VERRIESTSTRAAT	31		7	2	1	0	0	0	10
BOULEZLAAN RICHTING KRUISPUNT H.VERRIESTSTRAAT	43		7	1	0	0	0	0	8
BOULEZLAAN RICHTING KRUISPUNT VIJFSEWEG	43		1	0	0	0	0	0	1
BOULEZLAAN RICHTING VIJFSEWEG	31		7	1	1	0	0	0	9
DAMWEG RICHTING KEUKELDAM	6		42	52	12	1	0	0	107
DAMWEG RICHTING ZUIDERLAAN	6		84	85	5	1	0	0	175
Deerlijkseweg			0	0	0	1	1	0	2
DEERLIJKSEWEG RICHTING DEERLIJK	19		78	26	3	2	0	0	109
DEERLIJKSEWEG RICHTING DEERLIJK	58		4	0	0	0	0	0	4
DEERLIJKSEWEG RICHTING WAREGEM	19		55	10	1	0	0	0	66
DEERLIJKSEWEG RICHTING WAREGEM	58		4	2	0	0	0	0	6
DEKEN DE BOSTRAAT RICHTING KORTRIJKSEWEG	24		2	4	0	0	0	0	6
DEKEN DE BOSTRAAT RICHTING NIJVERHEIDSSSTRAAT	24		2	1	1	0	0	0	4
Desselgem-Dries			0	0	0	0	0	1	1
DESSELGEMSEWEG RICHTING DESSELGEM	167		19	10	2	0	0	0	31
DESSELGEMSEWEG RICHTING WAREGEM	167		5	0	0	0	0	0	5
E17			0	0	0	0	0	2	2
EIKENLAAN RICHTING LINDESTRAAT	24		1	0	0	0	0	0	1



## SNELHEIDSINBREUKEN (autosnelwegen inbegrepen) : PLAATS

2023

## Waregem

Straat	Huis nr	Km paal	0-10 km/u te snel	11-20 km/u te snel	21-30 km/u te snel	31-40 km/u te snel	>40 km/u te snel	??? km/u te snel	TOTAAL
EIKENLAAN RICHTING ROGER VANSTEENBRUGGESTRAAT	24		3	1	1	0	0	0	5
EMIEL CLAUSSTRAAT RICHTING ST ELOOIS VIJVE	47		6	2	0	0	0	0	8
EMIEL CLAUSSTRAAT RICHTING ZULTE	47		26	8	0	0	0	0	34
Expresweg			0	0	0	0	0	3	3
Expresweg	0		0	0	0	0	0	1	1
FLANDERS FIELDWEG RICHTING EXPRESWEG	14		22	6	0	0	0	0	28
FLANDERS FIELDWEG RICHTING WORTEGEMSEWEG	14		23	9	0	1	0	0	33
Franklin Rooseveltlaan	THV 7		13	4	1	0	0	0	18
Franklin Rooseveltlaan	71		7	1	1	0	0	0	9
Franklin Rooseveltlaan	THV 6		5	0	0	0	0	0	5
Franklin Rooseveltlaan			3	0	0	0	0	1	4
FRANKLIN ROOSEVELTLAAN RICHTING CENTRUM	71		15	3	0	0	0	0	18
FRANKLIN ROOSEVELTLAAN RICHTING CENTRUM	164		4	2	0	0	0	0	6
FRANKLIN ROOSEVELTLAAN RICHTING EXPRESWEG	67		78	18	6	0	0	0	102
FRANKLIN ROOSEVELTLAAN RICHTING EXPRESWEG	71		25	8	0	0	0	0	33
FRANKLIN ROOSEVELTLAAN RICHTING EXPRESWEG	59		13	2	1	0	0	0	16
FRANKLIN ROOSEVELTLAAN RICHTING EXPRESWEG	166		5	1	0	0	0	0	6
FRANKLIN ROOSEVELTLAAN RICHTING WAREGEM CENTRUM	67		83	21	2	0	0	0	106
FRANKLIN ROOSEVELTLAAN RICHTING WAREGEM CENTRUM	59		14	5	0	0	0	0	19
GENTSE HEERWEG RICHTING KRUISEM	125		52	27	2	0	0	0	81
GENTSE HEERWEG RICHTING WAREGEM	125		58	15	1	0	0	0	74
Gentseweg			0	0	0	0	0	2	2
Gentseweg	494		0	0	0	0	0	1	1
Gentseweg	612		0	0	0	0	0	1	1
GENTSEWEG RICHTING GENT	243		14	13	2	0	2	0	31
GENTSEWEG RICHTING GENT	239		8	5	2	1	0	0	16



## SNELHEIDSINBREUKEN (autosnelwegen inbegrepen) : PLAATS

2023

## Waregem

Straat	Huis nr	Km paal	0-10 km/u te snel	11-20 km/u te snel	21-30 km/u te snel	31-40 km/u te snel	>40 km/u te snel	??? km/u te snel	TOTAAL
GENTSEWEG RICHTING HARELBEKE	622		1	1	0	0	0	0	2
GENTSEWEG RICHTING KORTRIJK	243		33	13	5	0	0	0	51
GENTSEWEG RICHTING KORTRIJK	239		5	1	0	0	0	0	6
GENTSEWEG RICHTING ZULTE	622		3	2	0	0	0	0	5
Groene Wandeling	24A		0	0	1	0	0	0	1
GROENE WANDELING RICHTING HUGO VERRIESTSTRAAT	24A		129	51	6	0	0	0	186
GROENE WANDELING RICHTING ROTERIJSTRAAT	24A		59	29	3	0	1	0	92
GROTE HEERWEG RICHTING BEVEREN-LEIE	236		4	0	0	0	0	0	4
GROTE HEERWEG RICHTING DESSELGEM	236		3	2	0	0	0	0	5
GROTE HEERWEG RICHTING PONTSTRAAT	48		7	4	0	0	0	0	11
GROTE HEERWEG RICHTING SINT-JANSSTRAAT	48		6	1	0	0	0	0	7
HENRI LEBBESTRAAT RICHTING EXPRESSWEG	84		2	1	0	0	0	0	3
HENRI LEBBESTRAAT RICHTING WESTERLAAN	84		3	1	0	0	0	0	4
HOOGMOLENSTRAAT RICHTING DEERLIJKSEWEG	106		45	14	2	0	0	0	61
HOOGMOLENSTRAAT RICHTING DESSELGEMSEWEG	106		23	6	0	0	0	0	29
HOOGMOLENSTRAAT RICHTING DESSELGEMSEWEG	106A		3	1	0	0	0	0	4
HUGO VERRIESTSTRAAT THV VLP 3703 RICHTING BOULEZLA	*		2	0	0	0	0	0	2
HUGO VERRIESTSTRAAT THV VLP 3703 RICHTING TJOLLENS	*		1	1	0	0	0	0	2
Industrielaan			0	0	0	0	0	1	1
Ingooigemstraat	28		0	0	0	0	0	1	1
INGOOIGEMSTRAAT RICHTING ELSDREEF	32		2	1	0	0	0	0	3
JOZEF DUTHOYSTRAAT RICHTING EXPRESWEG	94		1	3	0	0	0	0	4
JOZEF DUTHOYSTRAAT RICHTING WESTERLAAN	94		5	1	0	0	0	0	6
Kortrijkseweg			0	0	0	0	1	1	2
KORTRIJKSEWEG RICHTING HARELBEKE	290		1	1	1	0	0	0	3
KORTRIJKSEWEG RICHTING ZULTE	290		2	1	0	0	0	0	3



## SNELHEIDSINBREUKEN (autosnelwegen inbegrepen) : PLAATS

2023

## Waregem

Straat	Huis nr	Km paal	0-10 km/u te snel	11-20 km/u te snel	21-30 km/u te snel	31-40 km/u te snel	>40 km/u te snel	??? km/u te snel	TOTAAL
KORTRIJKSEWEG RICHTING ZULTE	270		1	0	0	0	0	0	1
KRUISHOUTEMSEWEG RICHTING KRUISEM	52		12	6	0	0	0	0	18
KRUISHOUTEMSEWEG RICHTING KRUISEM	167		2	1	0	0	0	0	3
KRUISHOUTEMSEWEG RICHTING WAREGEM	52		17	4	0	0	0	0	21
KRUISHOUTEMSEWEG RICHTING WAREGEM	177		6	0	1	0	0	0	7
KRUISHOUTEMSEWEG RICHTING WAREGEM	167		3	2	1	0	0	0	6
LEEUWKESTRAAT RICHTING HOLSTRAAT	21		37	17	3	0	0	0	57
LEEUWKESTRAAT RICHTING WORTEGEMSEWEG	21		32	22	6	0	0	0	60
LIEBAARDSTRAAT RICHTING N43	78		1	1	0	0	0	0	2
LIEBAARDSTRAAT RICHTING OOIGEMSTRAAT	78		1	0	0	0	0	0	1
Lindestraat	THV 3		0	4	0	0	0	0	4
LINDESTRAAT RICHTING N43	31		1	2	0	0	0	0	3
LINDESTRAAT RICHTING SINT-ELOOIS-VIJVE	31		22	6	0	0	0	0	28
LINDESTRAAT RICHTING WAREGEM	31		3	3	2	0	0	0	8
MEIWEG RICHTING OUDE VIJVESTRAAT	37		9	14	1	0	0	0	24
MEIWEG RICHTING PUTMANSTRAAT	37		1	0	0	0	0	0	1
N357, FRANKLIN ROOSEVELTLAAN RICHTING CENTRUM WARE	72		25	11	4	0	0	0	40
N357, FRANKLIN ROOSEVELTLAAN RICHTING EXPRESWEG	72		14	6	1	0	0	0	21
N357 POSTERIJSTRAAT RICHTING CENTRUM SINT- ELOOIS-V	51		4	1	0	0	0	0	5
N357 POSTERIJSTRAAT RICHTING GENTSEWEG	51		2	1	0	0	0	0	3
N382 ANZEGEMSEWEG RICHTING ANZEGEM	70		11	3	1	0	0	0	15
N382 ANZEGEMSEWEG RICHTING WAREGEM	70		10	1	1	0	0	0	12
NIEUWENHOVESTRAAT RICHTING DEERLIJKSEWEG	66		0	1	0	0	0	0	1
NIEUWENHOVESTRAAT RICHTING PAPEGAAISTRAAT	66		6	1	0	0	0	0	7
Nieuwstraat			0	0	0	0	0	1	1
NIEUWSTRAAT RICHTING DESSELGEM	205		1	0	0	0	0	0	1





## SNELHEIDSINBREUKEN (autosnelwegen inbegrepen) : PLAATS

2023

## Waregem

Straat	Huis nr	Km paal	0-10 km/u te snel	11-20 km/u te snel	21-30 km/u te snel	31-40 km/u te snel	>40 km/u te snel	??? km/u te snel	TOTAAL
NIEUWSTRAAT RICHTING OOIGEMSTRAAT	31		20	11	0	0	0	0	31
NIEUWSTRAAT RICHTING SCHOENDAELESTRAAT	31		21	16	2	0	0	0	39
NIEUWSTRAAT RICHTING SINT-ELOOIS-VIJVE	205		4	0	0	0	0	0	4
Nijverheidstraat	62		0	0	0	0	0	1	1
NIJVERHEIDSTRAAT RICHTING BEVEREN-LEIE	95		2	0	0	0	0	0	2
NIJVERHEIDSTRAAT RICHTING DESSELGEM	95		1	1	0	0	0	0	2
NOKERSEWEG RICHTING NOKERE	25		114	30	4	2	0	0	150
NOKERSEWEG RICHTING NOKERE	77		67	18	6	0	0	0	91
NOKERSEWEG RICHTING NOKERE	21		16	3	0	0	0	0	19
NOKERSEWEG RICHTING WAREGEM	25		151	56	5	0	0	0	212
NOKERSEWEG RICHTING WAREGEM	77		62	22	1	0	0	0	85
NOKERSEWEG RICHTING WAREGEM	21		10	3	1	0	0	0	14
Noorderlaan			0	0	0	0	0	1	1
NOORDERLAAN RICHTING WESTERLAAN	92		19	1	0	0	0	0	20
Olmstraat	55		0	0	0	0	0	1	1
Ooigemstraat	THV 5		0	11	1	0	0	0	12
Ooigemstraat			6	0	1	0	0	1	8
Ooigemstraat	THV59		5	2	0	0	0	0	7
OOIGEMSTRAAT RICHTING DESSELGEM	59		282	77	8	1	0	0	368
OOIGEMSTRAAT RICHTING DESSELGEM	63		37	11	0	0	0	0	48
OOIGEMSTRAAT RICHTING OOIGEM	59		309	107	19	1	0	0	436
OOIGEMSTRAAT RICHTING OOIGEM	63		29	8	0	0	1	0	38
Oosterlaan			32	18	2	1	2	0	55
OOSTERLAAN RICHTING NOORDERLAAN		2.1	40	13	3	0	0	0	56
OOSTERLAAN RICHTING STATION WAREGEM		2.0	54	15	1	0	0	0	70
OOSTERLAAN RICHTING WAREGEM		1.3	42	3	1	0	0	0	46
OOSTERLAAN RICHTING ZUIDERLAND		2.1	37	11	5	0	0	0	53
Opstalstraat			0	0	0	0	0	1	1



## SNELHEIDSINBREUKEN (autosnelwegen inbegrepen) : PLAATS

2023

## Waregem

Straat	Huis nr	Km paal	0-10 km/u te snel	11-20 km/u te snel	21-30 km/u te snel	31-40 km/u te snel	>40 km/u te snel	??? km/u te snel	TOTAAL
OUDE DESSELGEMSTRAAT RICHTING CASEELSTRAAT	32		8	0	0	0	0	0	8
OUDE DESSELGEMSTRAAT RICHTING DESSELGEMSEWEG	32		4	1	0	0	0	0	5
PAANDERSTRAAT RICHTING BEVEREN-LEIE	98		9	2	0	0	0	0	11
PAANDERSTRAAT RICHTING DEERLIJK	98		11	1	0	0	0	0	12
POMPOENSTRAAT RICHTING KLEINE NIEUWSTRAAT	30		1	0	0	0	0	0	1
POMPOENSTRAAT RICHTING LIEBAARDSTRAAT	30		4	5	0	0	0	0	9
Posterijstraat	76		0	0	0	0	0	1	1
POSTERIJSTRAAT RICHTING N43	51		6	0	0	0	0	0	6
POSTERIJSTRAAT RICHTING WIELSBEKE	51		7	2	0	0	0	0	9
Roterijstraat			0	0	0	0	0	1	1
ROTERIJSTRAAT RICHTING EIKENLAAN	52		6	2	0	0	0	0	8
ROTERIJSTRAAT RICHTING GROENE WANDELING	52		12	5	2	0	0	0	19
Schoendalestraat			0	0	0	0	0	2	2
SCHOENDALESTRAAT RICHTING A. BIEBUYCKSTRAAT	6		14	3	0	0	0	0	17
SCHOENDALESTRAAT RICHTING DESSELGEM	109		47	8	1	0	0	0	56
SCHOENDALESTRAAT RICHTING DESSELGEM	6		15	2	0	0	0	0	17
SCHOENDALESTRAAT RICHTING DESSELGEM	107		7	1	1	0	0	0	9
SCHOENDALESTRAAT RICHTING SINT-ELOOIS-VIJVE	109		15	3	0	0	0	0	18
SCHOENDALESTRAAT RICHTING SINT-ELOOIS-VIJVE	107		4	2	0	0	0	0	6
SCHOOLSTRAAT RICHTING KLEINE HEERWEG	16		3	0	0	0	0	0	3
SCHOOLSTRAAT RICHTING N43	16		4	0	0	0	0	0	4
SPIJKERLAAN RICHTING BEVEREN-LEIE	98		33	8	1	0	0	0	42
SPIJKERLAAN RICHTING DEERLIJK	98		27	13	2	0	0	0	42
SPOORWEGLAAN RICHTING KOEKOEKSTRAAT	37		6	1	0	0	0	0	7
SPOORWEGLAAN RICHTING Schoendalestraat	37		1	2	0	0	0	0	3
SPRIETESTRAAT RICHTING DEERLIJK	74		18	5	2	0	0	0	25
SPRIETESTRAAT RICHTING DEERLIJK	64		13	4	0	0	0	0	17



## SNELHEIDSINBREUKEN (autosnelwegen inbegrepen) : PLAATS

2023

## Waregem

Straat	Huis nr	Km paal	0-10 km/u te snel	11-20 km/u te snel	21-30 km/u te snel	31-40 km/u te snel	>40 km/u te snel	??? km/u te snel	TOTAAL
SPRIETESTRAAT RICHTING DEERLIJK	72		10	1	0	0	0	0	11
SPRIETESTRAAT RICHTING DESSELGEM	72		33	10	2	0	0	0	45
SPRIETESTRAAT RICHTING DESSELGEM	64		22	4	0	1	0	0	27
SPRIETESTRAAT RICHTING DESSELGEM	74		7	4	2	0	0	0	13
Stationsstraat			0	0	0	0	0	4	4
Stationsstraat	66		0	0	0	0	0	1	1
Stationsstraat	88		0	0	0	0	0	1	1
STATIONSSTRAAT RICHTING CENTRUM	100B		13	4	1	1	0	0	19
STATIONSSTRAAT RICHTING STATION	82		0	1	0	0	0	0	1
Stormestraat	Z/N		0	0	0	0	0	1	1
Toekomststraat			0	0	0	0	0	1	1
TRANVAALSTRAAT RICHTING SINT-ELOOIS-VIJVE	34		2	0	0	0	0	0	2
TRANVAALSTRAAT RICHTING WAREGEM	34		12	5	1	1	0	0	19
VICHTSEWEG RICHTING VICHTE	35		4	1	1	1	0	0	7
VICHTSEWEG RICHTING WAREGEM	35		2	2	0	0	0	0	4
Vijfseweg	150		0	0	0	0	0	1	1
Vijfseweg			0	0	0	0	0	1	1
WAREGEMSTRAAT RICHTING DESSELGEM CENTRUM	165		13	2	0	0	0	0	15
WAREGEMSTRAAT RICHTING WAREGEM	165		19	6	4	1	2	0	32
WAREGEMSTRAAT RICHTING WAREGEM	168		2	2	0	0	0	0	4
WESTERLAAN RICHTING STATION	46		76	28	0	0	0	0	104
WESTERLAAN RICHTING ZUIDERLAAN	46		92	40	3	1	0	0	136
Wortegemseweg			0	0	0	0	0	1	1
WORTEGEMSEWEG RICHTING WAREGEM	28		27	12	3	0	0	0	42
WORTEGEMSEWEG RICHTING WAREGEM	37		9	1	0	0	0	0	10
WORTEGEMSEWEG RICHTING WORTEGEM	28		19	2	1	0	0	0	22
WORTEGEMSEWEG RICHTING WORTEGEM	37		9	3	0	0	0	0	12



## SNELHEIDSINBREUKEN (autosnelwegen inbegrepen) : PLAATS

2023

## Waregem

Straat	Huis nr	Km paal	0-10 km/u te snel	11-20 km/u te snel	21-30 km/u te snel	31-40 km/u te snel	>40 km/u te snel	??? km/u te snel	TOTAAL
WORTEGEMSEWEG TUSSEN HUISNR 121 EN 42 RICHTING WAR	*		260	62	5	1	0	0	328
Zuiderlaan			0	2	0	0	0	1	3
ZUIDERLAAN RICHTING ZULTE		0.2	112	47	5	2	0	0	166
ZUIDERLAAN RICHTING ZULTE		0.3	11	7	0	1	0	0	19
ZULTE, WAREGEMSTRAAT 101 NAAR WAREGEM, ZULTSEWEG 9	*		140	18	3	3	1	0	165
ZULTSEWEG RICHTING KEUKELDAM	36		5	2	0	0	0	0	7
ZULTSEWEG RICHTING R35	36		7	1	0	0	0	0	8
<b>TOTAAL</b>			<b>5.740</b>	<b>1.746</b>	<b>278</b>	<b>54</b>	<b>22</b>	<b>60</b>	<b>7.900</b>

## Zwevegem

Straat	Huis nr	Km paal	0-10 km/u te snel	11-20 km/u te snel	21-30 km/u te snel	31-40 km/u te snel	>40 km/u te snel	??? km/u te snel	TOTAAL
AVELGEMSTRAAT RICHTING AVELGEM	174		31	3	0	0	0	0	34
AVELGEMSTRAAT RICHTING AVELGEM	99		26	5	1	0	0	0	32
AVELGEMSTRAAT RICHTING AVELGEM	248		17	8	0	0	0	0	25
AVELGEMSTRAAT RICHTING BOSSUIT	48		10	4	0	0	0	0	14
AVELGEMSTRAAT RICHTING CENTRUM	99		3	3	0	0	0	0	6
AVELGEMSTRAAT RICHTING CENTRUM ZWEVEGEM	99		31	8	1	0	0	0	40
AVELGEMSTRAAT RICHTING HEESTERT	3		16	4	0	0	0	0	20
AVELGEMSTRAAT RICHTING KANAALBRUG BOSSUIT- KORTRIJK	99		15	3	0	0	0	0	18
AVELGEMSTRAAT RICHTING MOEN	106		11	5	0	0	0	0	16
AVELGEMSTRAAT RICHTING SPIERE	48		9	2	1	0	0	0	12
AVELGEMSTRAAT RICHTING ZWEVEGEM	174		61	16	0	0	0	0	77
AVELGEMSTRAAT RICHTING ZWEVEGEM	106		13	5	1	0	0	0	19
AVELGEMSTRAAT RICHTING ZWEVEGEM	3		11	2	1	0	0	0	14
BEEKSTRAAT RICHTING KORTRIJK	34B		0	1	0	0	0	0	1



## SNELHEIDSINBREUKEN (autosnelwegen inbegrepen) : PLAATS

2023

## Zwevegem

Straat	Huis nr	Km paal	0-10 km/u te snel	11-20 km/u te snel	21-30 km/u te snel	31-40 km/u te snel	>40 km/u te snel	??? km/u te snel	TOTAAL
Bekaertstraat	5		0	0	0	0	0	1	1
Bekaertstraat			0	0	0	0	0	1	1
BEKAERTSTRAAT RICHTING DEERLIJKSTRAAT	4D		41	35	2	0	0	0	78
BEKAERTSTRAAT RICHTING DEERLIJKSTRAAT	9		17	10	2	0	0	0	29
BEKAERTSTRAAT RICHTING HARELBEEKSTRAAT	4D		41	18	3	0	0	0	62
BEKAERTSTRAAT RICHTING HARELBEEKSTRAAT	9		37	8	1	0	0	0	46
BEKAERTSTRAAT THV SPORTPUNT RICHTING DEERLIJKSTRAA	*		61	28	2	1	0	0	92
BEKAERTSTRAAT THV SPORTPUNT RICHTING HARELBEEKSTRA	*		54	21	3	2	0	0	80
BEKAERTSTRAAT THV VLP 1519 RICHTING HARELBEEKSTRAA	*		26	1	0	0	0	0	27
BEKAERTSTRAAT THV VLP 1519 RICHTING KORTRIJKSTRAAT	*		37	6	0	0	0	0	43
BELLESTEMSTRAAT RICHTING BELLESTEM	26B		80	33	3	1	0	0	117
BELLESTEMSTRAAT RICHTING BELLESTEM	124		5	1	1	0	0	0	7
BELLESTEMSTRAAT RICHTING ZWEVEGEM	26B		97	33	6	1	0	0	137
BELLESTEMSTRAAT RICHTING ZWEVEGEM	124		4	4	0	0	0	0	8
BLOKELLESTRAAT RICHTING ELLESTRAAT	157		3	0	0	0	0	0	3
BLOKELLESTRAAT RICHTING OTEGEMSTRAAT	155A		3	1	1	0	0	0	5
BLOKKESTRAAT THV VLP 349 RICHTING DEERLIJKSTRAAT	*		32	8	2	1	0	0	43
BLOKKESTRAAT THV VLP 349 RICHTING OTEGEMSTRAAT	*		60	28	5	0	0	0	93
BOSSUITSTRAAT RICHTING BOSSUIT	83		47	14	0	1	0	0	62
BOSSUITSTRAAT RICHTING BOSSUIT	130		8	4	1	0	0	0	13
BOSSUITSTRAAT RICHTING BOSSUIT	86		4	0	0	0	0	0	4
BOSSUITSTRAAT RICHTING MOEN	83		22	5	1	0	0	0	28
BOSSUITSTRAAT RICHTING MOEN	130		11	2	1	0	0	0	14



## SNELHEIDSINBREUKEN (autosnelwegen inbegrepen) : PLAATS

2023

## Zwevegem

Straat	Huis nr	Km paal	0-10 km/u te snel	11-20 km/u te snel	21-30 km/u te snel	31-40 km/u te snel	>40 km/u te snel	??? km/u te snel	TOTAAL
BOSSUITSTRAAT RICHTING MOEN	86		2	0	0	0	0	0	2
Deerlijkstraat			0	0	0	0	0	1	1
ELLESTRAAT RICHTING BLOKELLESTRAAT	55		4	1	0	0	0	0	5
ELLESTRAAT RICHTING OMMEGANGSTRAAT	55		1	0	0	0	0	0	1
ELLESTRAAT RICHTING ZWEVEGEM CENTRUM	233		3	2	0	0	0	0	5
ELLESTRAAT RICHTING ZWEVEGEM KNOKKE	233		7	5	0	0	0	0	12
Gauwelstraat	THV 6		10	1	1	0	0	0	12
Gauwelstraat	69		4	1	0	0	0	0	5
Gauwelstraat			0	0	0	0	0	1	1
GAUWELSTRAAT RICHTING AVELGEM	20		3	0	0	0	0	0	3
GAUWELSTRAAT RICHTING HEESTERT	115		36	10	0	1	0	0	47
GAUWELSTRAAT RICHTING HEESTERT	123		23	3	1	0	0	0	27
GAUWELSTRAAT RICHTING HEESTERT	65		7	0	1	0	0	0	8
GAUWELSTRAAT RICHTING ZWEVEGEM	115		37	8	0	0	0	0	45
GAUWELSTRAAT RICHTING ZWEVEGEM	123		18	2	0	0	0	0	20
GAUWELSTRAAT RICHTING ZWEVEGEM	65		13	3	1	0	0	0	17
GAUWELSTRAAT RICHTING ZWEVEGEM	20		3	0	0	0	0	0	3
HARELBEEKSTRAAT RICHTING AVELGEMSTRAAT	37		12	6	0	0	0	0	18
HARELBEEKSTRAAT RICHTING BEKAERTSTRAAT	40		73	23	0	0	0	0	96
HARELBEEKSTRAAT RICHTING BEKAERTSTRAAT	37		11	0	0	0	0	0	11
HARELBEEKSTRAAT RICHTING KORTRIJKSTRAAT	40		71	21	2	0	0	0	94
HARELBEEKSTRAAT RICHTING STASEGEM	141		0	2	0	0	0	0	2
HARELBEEKSTRAAT RICHTING ZWEVEGEM	141		1	0	0	0	0	0	1
HELKIJNSTRAAT RICHTING HELKIJN	116		8	1	0	0	0	0	9
HELKIJNSTRAAT RICHTING KERK SINT DENIJS	116		6	1	0	0	0	0	7
HENDRIK CONSCIENCESTRAAT RICHTING HUGO VERRIESTSTR	18		61	27	0	0	0	0	88



## SNELHEIDSINBREUKEN (autosnelwegen inbegrepen) : PLAATS

2023

## Zwevegem

Straat	Huis nr	Km paal	0-10 km/u te snel	11-20 km/u te snel	21-30 km/u te snel	31-40 km/u te snel	>40 km/u te snel	??? km/u te snel	TOTAAL
HENDRIK CONSCIENCESTRAAT RICHTING OTEGEMSTRAAT	18		37	9	0	0	0	0	46
HINNESTRAAT RICHTING HARELBEEKSTRAAT	14		6	1	0	0	0	0	7
HINNESTRAAT RICHTING HARELBEEKSTRAAT	19D		4	0	0	0	0	0	4
HINNESTRAAT RICHTING KORTRIJKSTRAAT	14		3	1	0	0	0	0	4
HINNESTRAAT RICHTING KORTRIJKSTRAAT	19D		3	0	0	0	0	0	3
INGOOIGEMSTRAAT RICHTING CENTRUM OTEGEM	16		7	1	0	0	0	0	8
INGOOIGEMSTRAAT RICHTING CENTRUM OTEGEM	12		3	1	0	0	0	0	4
INGOOIGEMSTRAAT RICHTING N36	16		10	0	0	0	0	0	10
INGOOIGEMSTRAAT RICHTING N36	12		1	0	0	0	0	0	1
JOLAINSTRAAT RICHTING HELKIJNSTRAAT	44		9	3	0	0	0	0	12
JOLAINSTRAAT RICHTING KAVEIESTRAAT	44		6	3	0	0	0	0	9
Kanaal Bossuit-Kortrijk (Richting Schelde)			0	0	0	0	0	1	1
Kanaalweg			0	0	0	0	0	6	6
Kerkstraat			0	0	0	0	0	1	1
KOOIGEMSTRAAT RICHTING KOOIGEM	59		70	39	8	2	0	0	119
KOOIGEMSTRAAT RICHTING KOOIGEM	55		39	35	4	1	0	0	79
KOOIGEMSTRAAT RICHTING SINT-DENIJS	59		42	25	3	2	1	0	73
KOOIGEMSTRAAT RICHTING SINT-DENIJS	55		32	16	1	0	0	0	49
KORTRIJKSTRAAT RICHTING KORTRIJK	190		59	17	1	1	0	0	78
KORTRIJKSTRAAT RICHTING KORTRIJK	121		4	1	0	0	0	0	5
KORTRIJKSTRAAT RICHTING ZWEVEGEM	121		4	1	0	0	0	0	5
KORTRIJKSTRAAT RICHTING ZWEVEGEM CENTRUM	190		42	15	0	0	0	0	57
KOUTERSTRAAT RICHTING HENDRIK CONSCIENCESTRAAT	75		7	2	0	0	0	0	9
KOUTERSTRAAT RICHTING OMMEGANGSTRAAT	75		9	1	0	0	0	0	10
Lindelaan			0	0	0	0	0	1	1
LINDELAAN RICHTING KORTRIJKSTRAAT	16		3	0	0	0	0	0	3



## SNELHEIDSINBREUKEN (autosnelwegen inbegrepen) : PLAATS

2023

## Zwevegem

Straat	Huis nr	Km paal	0-10 km/u te snel	11-20 km/u te snel	21-30 km/u te snel	31-40 km/u te snel	>40 km/u te snel	??? km/u te snel	TOTAAL
LINDELAAN RICHTING OUDE BELLEGEMSTRAAT	16		2	0	0	0	0	0	2
Moenstraat	Z/N		0	0	0	0	0	1	1
N8, GAUWELSTRAAT RICHTING AVELGEM	65		10	1	0	0	0	0	11
N8, GAUWELSTRAAT RICHTING HEESTERT	65		22	4	0	0	0	0	26
OEVERLAAN RICHTING DOORNIKSESTEENWEG	25		87	67	33	8	5	0	200
OEVERLAAN RICHTING VERZETSLAAN	25		60	37	12	6	1	0	116
Otegemstraat			0	0	0	0	0	1	1
OTEGEMSTRAAT RICHTING KERK	83		60	9	1	0	0	0	70
OTEGEMSTRAAT RICHTING KERK ZWEVEGEM	86		8	3	0	0	0	0	11
OTEGEMSTRAAT RICHTING OTEGEM	415		88	41	2	0	0	0	131
OTEGEMSTRAAT RICHTING OTEGEM	83		79	24	0	0	0	0	103
OTEGEMSTRAAT RICHTING OTEGEM	86		8	0	0	0	0	0	8
OTEGEMSTRAAT RICHTING ZWEVEGEM	415		65	17	4	0	0	0	86
OUDE BELLEGEMSTRAAT RICHTING BEEKSTRAAT	78		1	0	0	0	0	0	1
Oudenaardsesteenweg			0	0	0	0	0	1	1
SCHELDESTRAAT RICHTING AVELGEM	47		102	42	7	0	0	0	151
SCHELDESTRAAT RICHTING OTEGEM	47		57	20	0	1	0	0	78
SINT-DENIJSSTRAAT RICHTING BELLEGEMSTRAAT	19		16	13	1	0	0	0	30
SINT-DENIJSSTRAAT RICHTING SINT-DENIJS	19		18	7	3	0	0	0	28
Stationsstraat	141		24	7	0	0	0	0	31
STATIONSSTRAAT RICHTING MOEN	131		35	8	2	0	0	0	45
STATIONSSTRAAT RICHTING MOEN	86		15	5	0	0	0	0	20
STATIONSSTRAAT RICHTING MOEN	48G		14	3	0	0	0	0	17
STATIONSSTRAAT RICHTING MOEN	95		4	2	0	0	0	0	6
STATIONSSTRAAT RICHTING N8	131		46	10	0	0	0	0	56
STATIONSSTRAAT RICHTING N8	86		14	6	0	1	0	0	21
STATIONSSTRAAT RICHTING ZWEVEGEM	48G		20	5	0	0	0	0	25
STATIONSSTRAAT RICHTING ZWEVEGEM	95		6	6	2	0	0	0	14





## SNELHEIDSINBREUKEN (autosnelwegen inbegrepen) : PLAATS

2023

## Zwevegem

Straat	Huis nr	Km paal	0-10 km/u te snel	11-20 km/u te snel	21-30 km/u te snel	31-40 km/u te snel	>40 km/u te snel	??? km/u te snel	TOTAAL
STEDESTRAAT RICHTING DEERLIJKSTRAAT	123		8	1	0	0	0	0	9
STEDESTRAAT RICHTING OTEGEMSTRAAT	123		7	0	0	0	0	0	7
Stijn Streuvelsstraat	THV 2		13	3	0	0	0	0	16
Stijn Streuvelsstraat	25		5	3	0	0	0	0	8
Stijn Streuvelsstraat	THV25		1	0	0	0	0	0	1
STIJN STREUVELSSTRAAT RICHTING AVELGEM	25		295	94	10	3	1	0	403
STIJN STREUVELSSTRAAT RICHTING ZWEVEGEM	25		139	23	2	0	0	0	164
Tiegemstraat			0	0	0	0	0	1	1
TIEGEMSTRAAT RICHTING OTEGEM	33		12	3	0	0	0	0	15
TIEGEMSTRAAT RICHTING OTEGEM	26		4	0	0	0	0	0	4
TIEGEMSTRAAT RICHTING OTEGEM	22B		0	2	0	0	0	0	2
TIEGEMSTRAAT RICHTING TIEGEM	26		8	8	2	0	0	0	18
TIEGEMSTRAAT RICHTING TIEGEM	33		12	4	0	0	0	0	16
TIEGEMSTRAAT RICHTING TIEGEM	22B		2	2	0	0	0	0	4
Verzetslaan	46		0	1	1	0	0	0	2
VERZETSLAAN RICHTING MOEN	46		34	20	6	3	2	0	65
VERZETSLAAN RICHTING SINT DENIJS	46		37	16	4	0	1	0	58
VIERKEERSTRAAT RICHTING DEERLIJK	34		18	6	0	0	0	0	24
VIERKEERSTRAAT RICHTING DEERLIJK	38		11	4	1	0	0	0	16
VIERKEERSTRAAT RICHTING DEERLIJK	36		11	1	0	0	0	0	12
VIERKEERSTRAAT RICHTING HEESTERT	34		22	7	1	0	0	0	30
VIERKEERSTRAAT RICHTING HEESTERT	156		10	8	3	0	0	0	21
VIERKEERSTRAAT RICHTING HEESTERT	38		8	3	0	0	0	0	11
VIERKEERSTRAAT RICHTING HEESTERT	36		5	5	0	0	0	0	10
VIERKEERSTRAAT RICHTING SINT-LODEWIJK	156		13	9	1	1	3	0	27
VINKESTRAAT RICHTING SINT DENIJS	6		1	0	0	0	0	0	1
VINKESTRAAT RICHTING ZWEVEGEM	6		0	1	0	0	0	0	1
Winkelstraat	19		0	0	0	0	0	1	1



## SNELHEIDSINBREUKEN (autosnelwegen inbegrepen) : PLAATS

2023

## Zwevegem

Straat	Huis nr	Km paal	0-10 km/u te snel	11-20 km/u te snel	21-30 km/u te snel	31-40 km/u te snel	>40 km/u te snel	??? km/u te snel	TOTAAL
WITTOGSTRAAT RICHTING KANNOOTDRIES	12		1	0	0	0	0	0	1
ZANDBEEKSTRAAT RICHTING KORTRIJK	24		17	4	0	0	0	0	21
ZANDBEEKSTRAAT RICHTING SINT-DENIJS	24		7	4	1	0	0	0	12
ZONNEBLOEMSTRAAT RICHTING AVELGEMSTRAAT	18		4	0	0	0	0	0	4
ZONNEBLOEMSTRAAT RICHTING PAARDENBLOEMSTRAAT	18		3	3	0	0	0	0	6
Zwevegemstraat			0	0	0	0	0	1	1
ZWEVEGEMSTRAAT RICHTING DEERLIJK	168		5	3	0	0	0	0	8
ZWEVEGEMSTRAAT RICHTING OTEGEM	168		9	4	1	0	0	0	14
ZWEVEGEMSTRAAT RICHTING OTEGEM	63		3	1	0	0	0	0	4
ZWEVEGEMSTRAAT RICHTING ZWEVEGEM	63		18	6	0	0	0	0	24
ZWEVEGEMSTRAAT RICHTING ZWEVEGEM	83		2	1	0	0	0	0	3
<b>TOTAAL</b>			<b>3.364</b>	<b>1.204</b>	<b>162</b>	<b>37</b>	<b>14</b>	<b>19</b>	<b>4.800</b>



## SNELHEIDSINBREUKEN (autosnelwegen inbegrepen) : SNELHEIDSREGIME

2023

toegelaten snelheid	0-10 km/u te snel	11-20 km/u te snel	21-30 km/u te snel	31-40 km/u te snel	>40 km/u te snel	??? km/u te snel	TOTAAL
30	2.375	1.262	147	17	1	1	3.803
50	12.664	5.257	824	181	56	2	18.984
60	22	21	4	0	0	0	47
70	1.097	508	108	34	17	4	1.768
90	4	5	0	0	0	0	9
120	1.839	378	94	29	11	1	2.352
Onbekend	7	3	0	0	0	86	96
TOTAAL	18.008	7.434	1.177	261	85	94	27.059

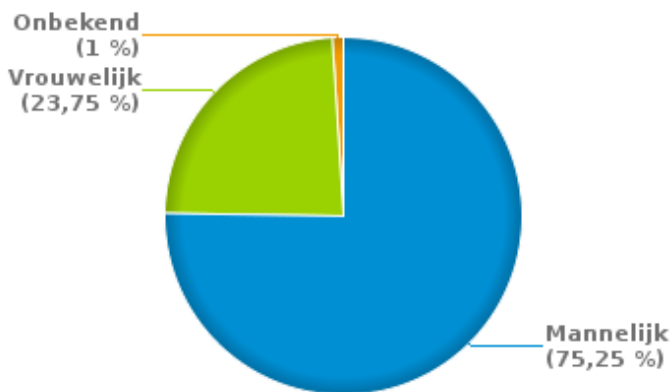


# VERKEERSINBREUKEN (autosnelwegen inbegrepen) : PROFILERING 2023

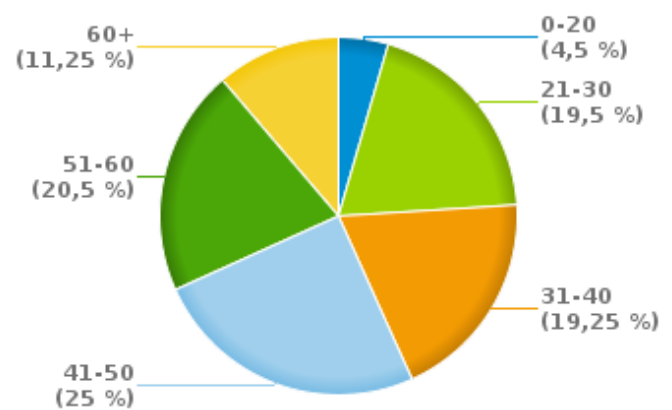
## Aantal inbreuken alcohol per geslacht en per leeftijdscategorie

	Mannelijk	Vrouwelijk	Onbekend	TOTAAL
0-20	17	1	0	18
21-30	54	22	2	78
31-40	53	23	1	77
41-50	82	18	0	100
51-60	61	20	1	82
60+	34	11	0	45
<b>TOTAAL</b>	<b>301</b>	<b>95</b>	<b>4</b>	<b>400</b>

### % Alcoholinbreuken per geslacht - 2023



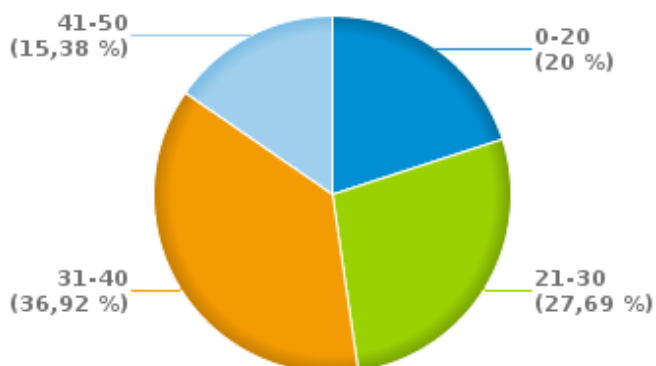
### % Alcoholinbreuken per leeftijd - 2023



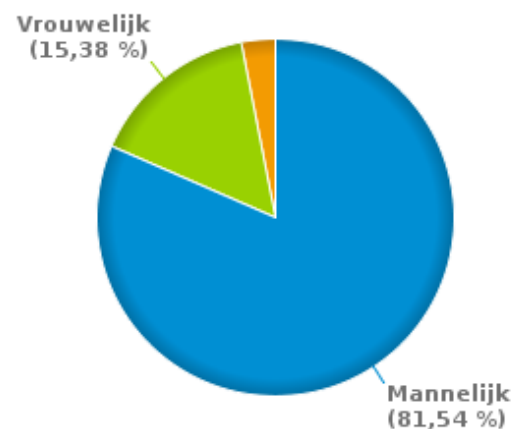
## Aantal inbreuken drugs per geslacht en per leeftijdscategorie

	Mannelijk	Vrouwelijk	Onbekend	TOTAAL
0-20	11	1	1	13
21-30	15	3	0	18
31-40	19	4	1	24
41-50	8	2	0	10
<b>TOTAAL</b>	<b>53</b>	<b>10</b>	<b>2</b>	<b>65</b>

### % Drugsinbreuken per leeftijd - 2023



### % Drugsinbreuken per geslacht - 2023





## VERKEERSINBREUKEN

### REPORT FILTERS

<b>Begin jaar van de inbreuken</b>	2015
<b>Einde jaar van de inbreuken</b>	2023
<b>Trimester</b>	Trim. 1;Trim. 2;Trim. 3;Trim. 4
<b>Datum van afsluiting van de gegevensbank</b>	30/04/24
<b>Politiezone</b>	PZ MIRA (WAREGEM)
<b>Lokale/federale eenheid</b>	
<b>Op/Buiten snelweg</b>	(autosnelwegen inbegrepen)
<b>Vaststellende politie-eenheid</b>	

<b>Refresh report datum</b>	01/07/2024 10:22:01
-----------------------------	---------------------