

**Overzicht  
Verkeersinbreuken  
(autosnelwegen inbegrepen)  
2023**

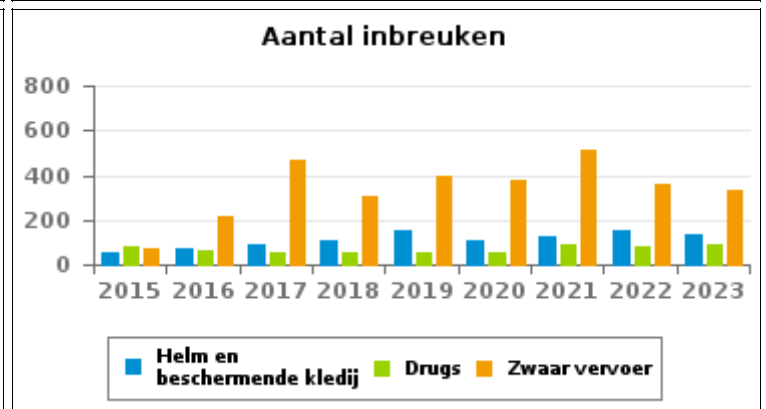
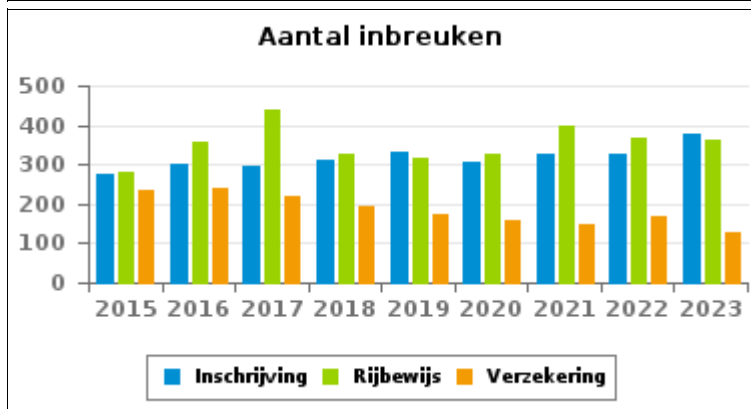
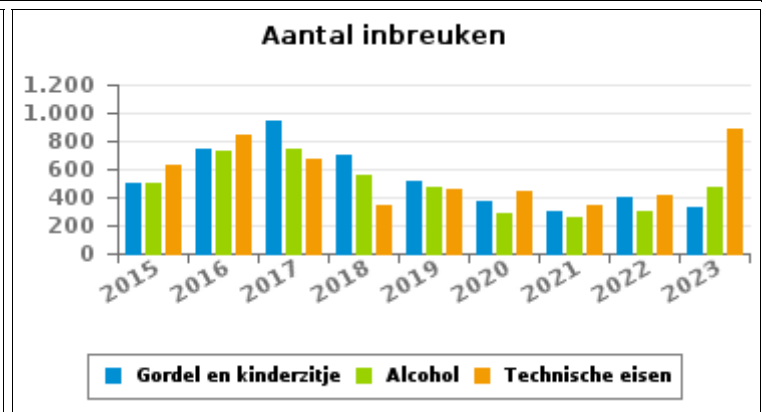
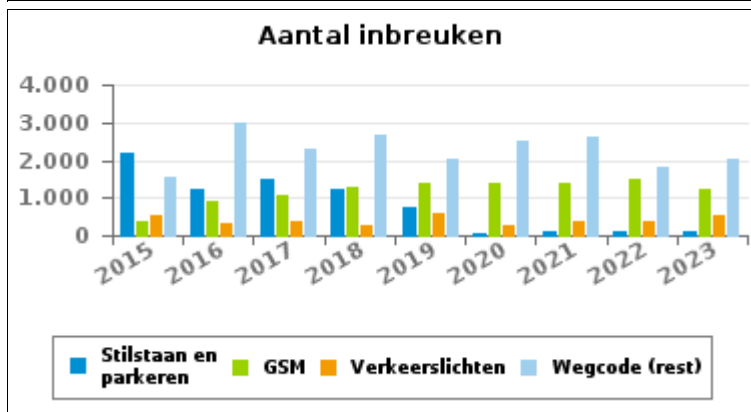
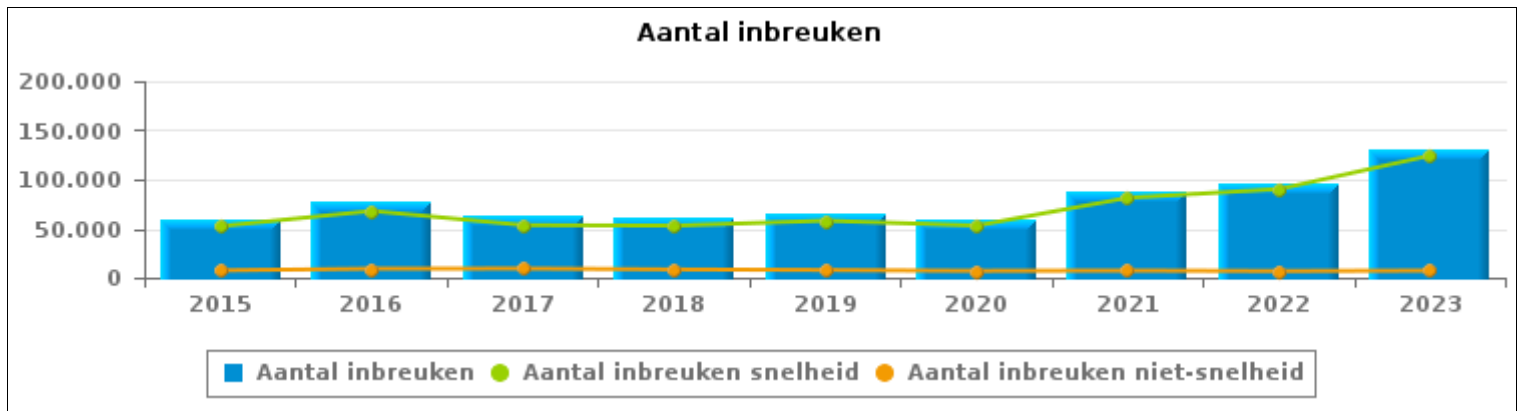
**PZ VLAS (KORTRIJK)**



# VERKEERSINBREUKEN (autosnelwegen inbegrepen) : ALGEMEEN OVERZICHT

## Vergelijking per jaar: 2015-2023

	2015	2016	2017	2018	2019	2020	2021	2022	2023
<b>TOTAAL AANTAL INBREUKEN</b>	<b>59.880</b>	<b>77.071</b>	<b>62.756</b>	<b>61.368</b>	<b>65.818</b>	<b>59.916</b>	<b>88.526</b>	<b>96.901</b>	<b>131.504</b>
<b>INBREUKEN PER THEMA</b>									
	2015	2016	2017	2018	2019	2020	2021	2022	2023
Snelheid	52.469	67.936	53.471	52.967	58.031	52.993	81.329	90.172	124.330
Stilstaan en parkeren	2.195	1.247	1.488	1.221	761	60	131	89	85
GSM	356	897	1.052	1.276	1.410	1.411	1.368	1.470	1.249
Helm en beschermende kledij	57	75	88	105	151	112	128	152	139
Gordel en kindersitje	498	737	948	702	515	376	298	400	332
Verkeerslichten	510	323	381	255	607	248	360	380	548
Wegcode (rest)	1.551	2.965	2.314	2.663	2.007	2.528	2.611	1.805	2.018
Alcohol	505	728	746	564	465	290	254	304	467
Drugs	80	60	51	55	52	50	90	83	86
Inschrijving	273	300	298	309	334	306	326	327	380
Rijbewijs	280	356	439	327	314	328	396	368	362
Technische eisen	634	838	675	342	457	445	346	414	888
Verzekering	235	242	220	196	173	157	146	167	128
Zwaar vervoer	75	212	471	308	393	382	511	357	331
Andere	161	154	114	77	145	227	231	406	155
Onbekend	1	1	0	1	3	3	1	7	6



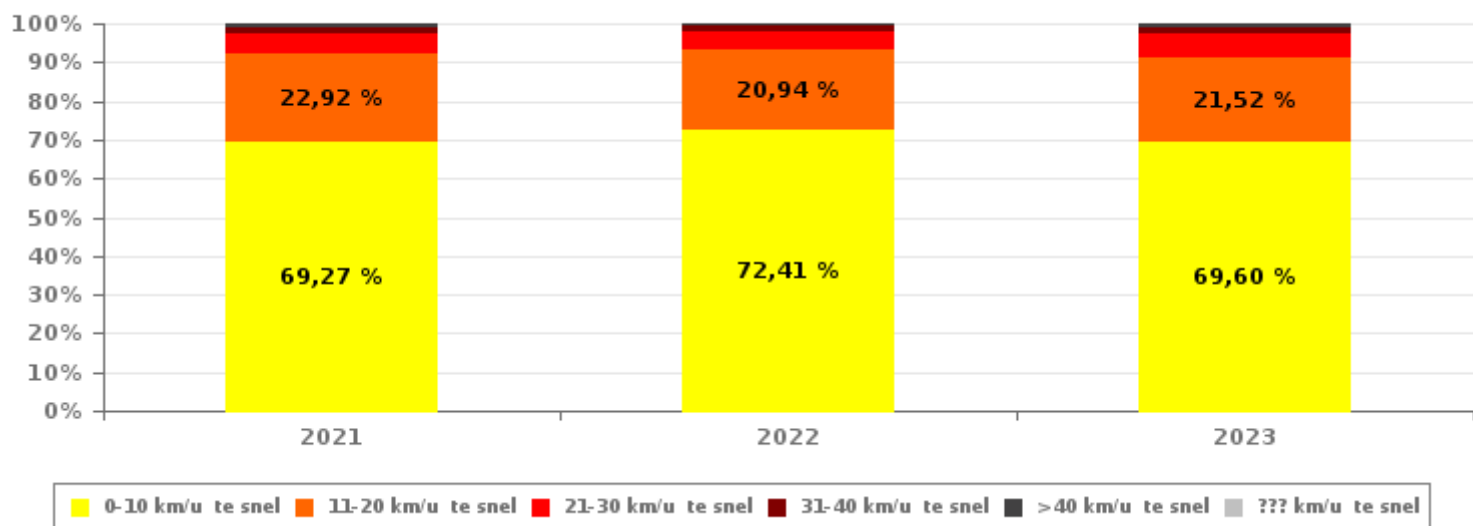


# VERKEERSINBREUKEN (autosnelwegen inbegrepen) : ALGEMEEN OVERZICHT INBREUKEN PER ZWAARTEGRAAD

Vergelijking per jaar: 2015-2023

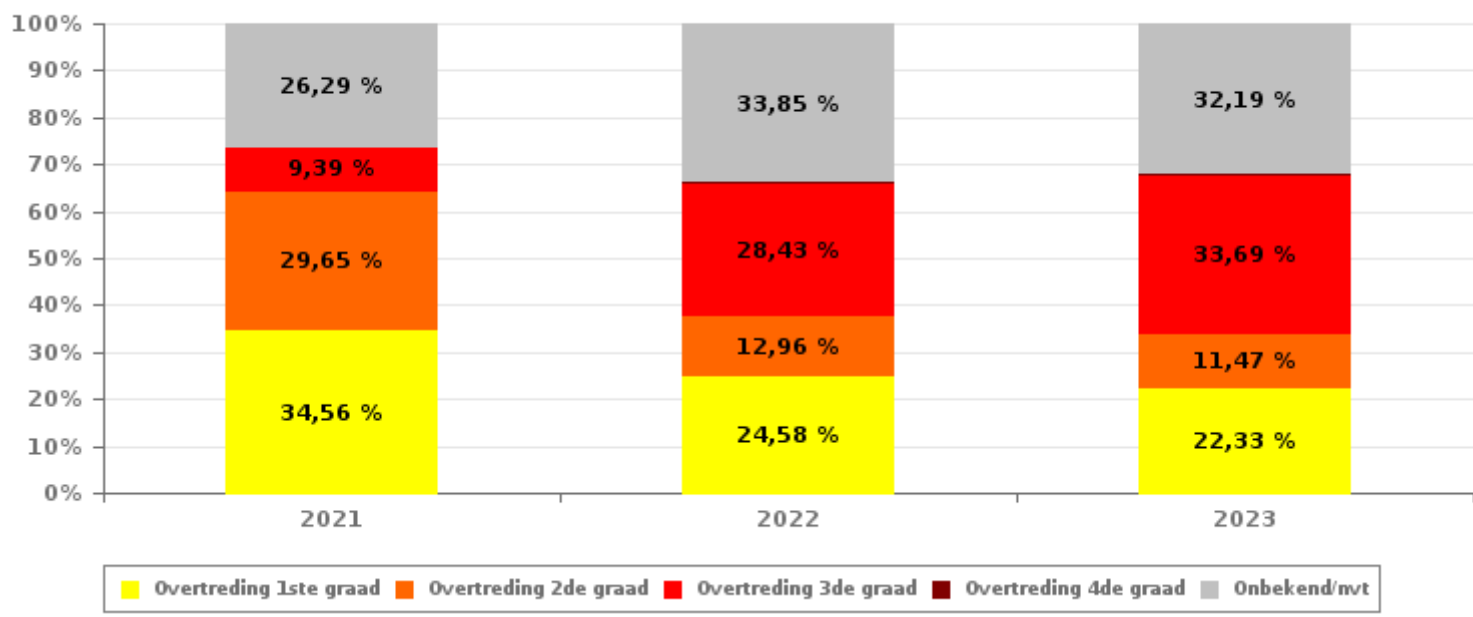
SNELHEID	2015	2016	2017	2018	2019	2020	2021	2022	2023
0-10 km/u te snel	35.885	35.223	37.425	34.991	37.766	30.961	56.339	65.293	86.536
11-20 km/u te snel	13.105	13.530	12.988	14.370	15.494	16.539	18.641	18.882	26.751
21-30 km/u te snel	2.417	10.585	2.208	2.581	3.261	4.024	4.400	4.216	7.603
31-40 km/u te snel	731	5.974	500	615	892	958	1.204	1.101	2.314
>40 km/u te snel	254	2.508	191	327	509	361	565	595	985
??? km/u te snel	77	116	159	83	109	150	180	85	141
<b>Subtotaal SNELHEID</b>	<b>52.469</b>	<b>67.936</b>	<b>53.471</b>	<b>52.967</b>	<b>58.031</b>	<b>52.993</b>	<b>81.329</b>	<b>90.172</b>	<b>124.330</b>

Aantal (snelheid) inbreuken : indeling per graad



NIET-SNELHEID	2015	2016	2017	2018	2019	2020	2021	2022	2023
1ste graad	2.933	3.414	2.929	3.331	2.142	2.406	2.487	1.654	1.602
2de graad	1.646	2.187	2.540	2.448	2.580	2.179	2.134	872	823
3de graad	1.045	1.245	1.264	878	1.261	698	676	1.913	2.417
4de graad	8	12	13	8	25	5	8	12	23
Onbekend/NVT	1.779	2.277	2.539	1.736	1.779	1.635	1.892	2.278	2.309
<b>Subtotaal NIET-SNELHEID</b>	<b>7.411</b>	<b>9.135</b>	<b>9.285</b>	<b>8.401</b>	<b>7.787</b>	<b>6.923</b>	<b>7.197</b>	<b>6.729</b>	<b>7.174</b>

Aantal (niet-snelheid) inbreuken : indeling per graad





## VERKEERSINBREUKEN (autosnelwegen inbegrepen) : ALGEMEEN OVERZICHT

## Vergelijking per maand voor het jaar 2023

	Jan	Feb	Maa	Apr	Mei	Jun	Jul	Aug	Sep	Okt	Nov	Dec	TOTAAL
<b>TOTAAL AANTAL INBREUKEN</b>	<b>9.468</b>	<b>13.003</b>	<b>18.009</b>	<b>17.757</b>	<b>13.381</b>	<b>11.727</b>	<b>12.375</b>	<b>9.731</b>	<b>7.945</b>	<b>6.537</b>	<b>4.844</b>	<b>6.727</b>	<b>131.504</b>
<b>INBREUKEN PER THEMA</b>	<b>Jan</b>	<b>Feb</b>	<b>Maa</b>	<b>Apr</b>	<b>Mei</b>	<b>Jun</b>	<b>Jul</b>	<b>Aug</b>	<b>Sep</b>	<b>Okt</b>	<b>Nov</b>	<b>Dec</b>	<b>TOTAAL</b>
Snelheid	8.841	12.451	17.378	17.106	12.792	11.073	11.677	9.237	7.293	5.925	4.348	6.209	124.330
Stilstaan en parkeren	5	7	5	11	6	3	6	5	12	9	11	5	85
GSM	59	102	113	107	89	144	151	93	138	116	77	60	1.249
Helm en beschermende kledij	9	7	7	2	15	27	21	26	12	9	3	1	139
Gordel en kinderzitje	20	21	27	42	22	28	29	24	47	35	20	17	332
Verkeerslichten	35	46	52	43	53	59	55	32	48	49	40	36	548
Wegcode (rest)	209	172	200	216	150	174	166	101	105	184	176	165	2.018
Alcohol	65	34	33	45	46	67	24	16	31	36	23	47	467
Drugs	10	5	8	7	8	11	8	4	10	4	4	7	86
Inschrijving	39	31	36	40	46	39	32	32	28	22	14	21	380
Rijbewijs	34	29	22	39	31	30	27	25	42	30	23	30	362
Technische eisen	72	46	62	54	51	40	139	106	102	65	64	87	888
Verzekering	9	14	19	8	11	10	10	14	6	11	6	10	128
Zwaar vervoer	35	22	19	16	61	16	10	5	55	33	31	28	331
Andere	24	16	28	21	0	6	19	11	16	7	3	4	155
Onbekend	2	0	0	0	0	0	1	0	0	2	1	0	6
<b>INBREUKEN PER ZWAARTEGRAAD</b>	<b>Jan</b>	<b>Feb</b>	<b>Maa</b>	<b>Apr</b>	<b>Mei</b>	<b>Jun</b>	<b>Jul</b>	<b>Aug</b>	<b>Sep</b>	<b>Okt</b>	<b>Nov</b>	<b>Dec</b>	<b>TOTAAL</b>
<b>SNELHEID</b>	<b>Jan</b>	<b>Feb</b>	<b>Maa</b>	<b>Apr</b>	<b>Mei</b>	<b>Jun</b>	<b>Jul</b>	<b>Aug</b>	<b>Sep</b>	<b>Okt</b>	<b>Nov</b>	<b>Dec</b>	<b>TOTAAL</b>
0-10 km/u te snel	5.100	8.032	11.322	11.977	9.130	7.878	8.147	6.720	5.216	4.717	3.463	4.834	86.536
11-20 km/u te snel	2.253	3.007	4.361	3.749	2.704	2.333	2.645	1.944	1.600	772	542	841	26.751
21-30 km/u te snel	904	956	1.208	987	678	608	648	419	339	272	215	369	7.603
31-40 km/u te snel	441	311	347	287	180	156	160	106	88	83	69	86	2.314
>40 km/u te snel	128	126	122	97	84	89	72	43	44	71	50	59	985
??? km/u te snel	15	19	18	9	16	9	5	5	6	10	9	20	141
<b>Subtotaal SNELHEID</b>	<b>8.841</b>	<b>12.451</b>	<b>17.378</b>	<b>17.106</b>	<b>12.792</b>	<b>11.073</b>	<b>11.677</b>	<b>9.237</b>	<b>7.293</b>	<b>5.925</b>	<b>4.348</b>	<b>6.209</b>	<b>124.330</b>
<b>NIET-SNELHEID</b>	<b>Jan</b>	<b>Feb</b>	<b>Maa</b>	<b>Apr</b>	<b>Mei</b>	<b>Jun</b>	<b>Jul</b>	<b>Aug</b>	<b>Sep</b>	<b>Okt</b>	<b>Nov</b>	<b>Dec</b>	<b>TOTAAL</b>
1ste graad	137	129	176	153	133	150	165	99	101	124	114	121	1.602
2de graad	65	60	74	97	71	77	69	57	84	75	49	45	823
3de graad	209	200	185	211	179	243	227	156	205	238	198	166	2.417
4de graad	1	2	4	4	1	0	1	4	2	0	0	4	23
Onbekend/NVT	215	161	192	186	205	184	236	178	260	175	135	182	2.309
<b>Subtotaal NIET-SNELHEID</b>	<b>627</b>	<b>552</b>	<b>631</b>	<b>651</b>	<b>589</b>	<b>654</b>	<b>698</b>	<b>494</b>	<b>652</b>	<b>612</b>	<b>496</b>	<b>518</b>	<b>7.174</b>

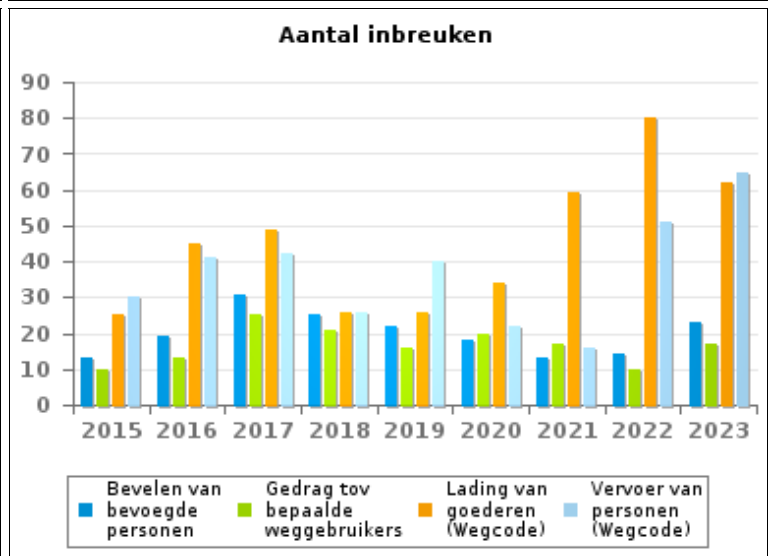
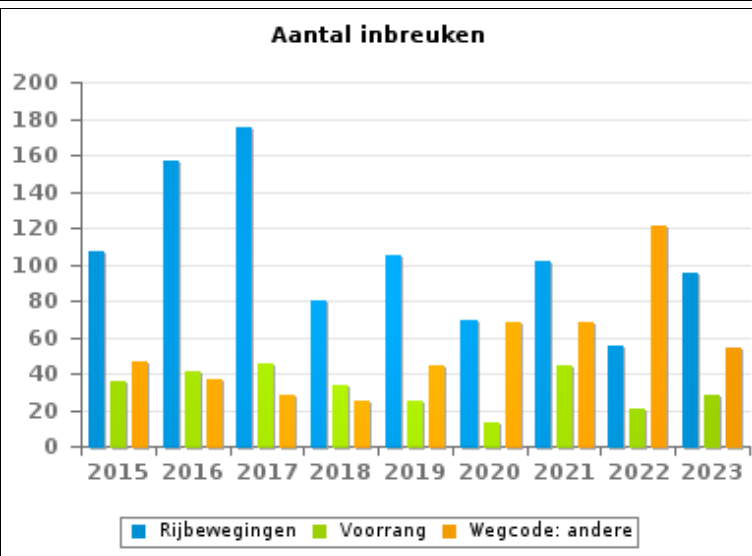
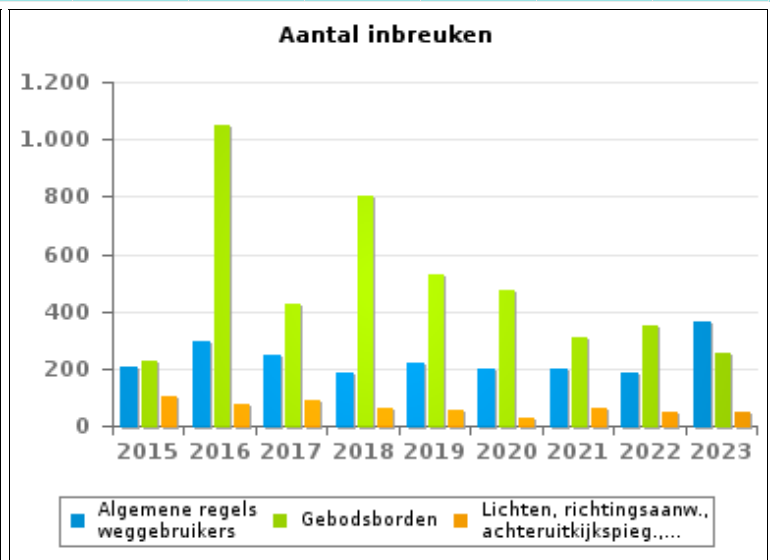
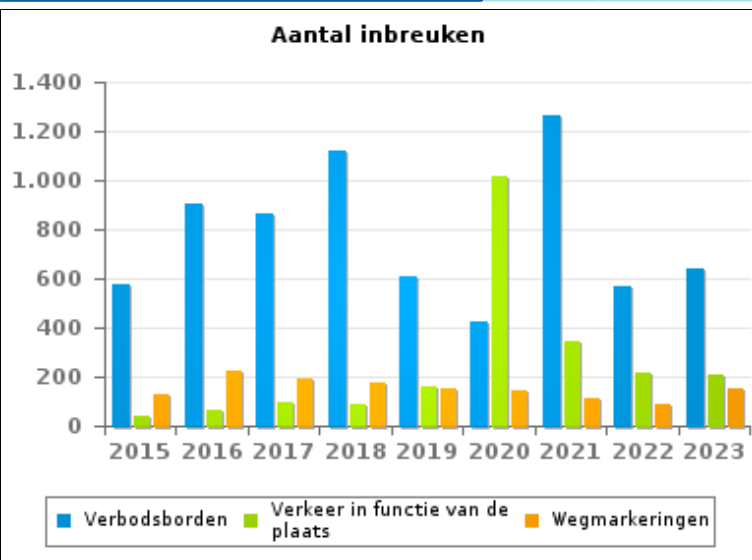


VERKEERSINBREUKEN (autosnelwegen inbegrepen) : ALGEMEEN OVERZICHT (DETAIL)

Vergelijking per jaar: 2015-2023

Wegcode(rest)

	2015	2016	2017	2018	2019	2020	2021	2022	2023
Verbodsborden	578	903	868	1.117	611	422	1.266	565	644
Gebodsborden	226	1.051	427	799	530	475	309	348	251
Verkeer in functie van de plaats	38	61	96	88	159	1.016	343	216	210
Algemene regels weggebruikers	209	296	247	184	222	200	199	183	362
Wegmarkeringen	131	223	189	179	155	143	113	92	156
Rijbewegingen	107	157	175	80	105	69	102	55	95
Lichten, richtingsaanw., achteruitkijkspieg.,...	101	78	92	59	52	28	62	49	51
Wegcode: andere	47	37	28	25	44	68	68	121	54
Lading van goederen (Wegcode)	25	45	49	26	26	34	59	80	62
Vervoer van personen (Wegcode)	30	41	42	26	40	22	16	51	65
Voorrang	36	41	45	34	25	13	44	21	28
Bevelen van bevoegde personen	13	19	31	25	22	18	13	14	23
Gedrag tov bepaalde weggebruikers	10	13	25	21	16	20	17	10	17
<b>TOTAAL</b>	<b>1.551</b>	<b>2.965</b>	<b>2.314</b>	<b>2.663</b>	<b>2.007</b>	<b>2.528</b>	<b>2.611</b>	<b>1.805</b>	<b>2.018</b>





## VERKEERSINBREUKEN (autosnelwegen inbegrepen) : TOP 5

2023

**Alle inbreuken**

Thema	Wetsartikel	Aantal inbreuken	% (*)
Snelheid	[VI. Gew.]: Art. 11.2.1°- b). Buiten de bebouwde kommen is de snelheid beperkt tot 120 km per uur [...] op de openbare wegen verdeeld in vier of meer rijstroken waarvan er ten minste twee bestemd zijn voor iedere rijrichting, voor zover de rijrichtingen anders dan door wegmarkeringen gescheiden zijn [...]. De lagere snelheidsbeperkingen opgelegd door het verkeersbord C43 of voortvloeiend uit artikel 11.3. blijven van toepassing. Art. 5. De weggebruikers moeten de verkeerslichten, verkeersborden en wegmarkeringen in acht nemen wanneer deze regelmatig zijn naar de vorm, voldoende zichtbaar zijn en overeenkomstig de voorschriften van [...] [het algemeen] reglement [op de politie van het wegverkeer en van het gebruik van de openbare weg] zijn aangebracht. Art. 68.3. [...] Bord C43 [met de vermelding 50]: Vanaf het verkeersbord tot het volgend kruispunt [of verkeersbord C45], verbod te rijden met een grotere snelheid dan [50 km per uur] [...].	45.565	34,65 %
Snelheid	Art. 11.2.1° a). Buiten de bebouwde kommen is de snelheid beperkt tot 120 km per uur op de autosnelwegen [...].	41.018	31,19 %
Snelheid	[VI. Gew.]: Art. 11.1. Binnen de bebouwde kommen is de snelheid beperkt tot 50 km per uur [...].	17.206	13,08 %
Snelheid	[VI. Gew.]: Snelheidsbeperking / zone 50 / openbare wegen buiten bebouwde kom, met uitzondering van de autosnelwegen. Art. 5. De weggebruikers moeten de verkeerslichten, verkeersborden en wegmarkeringen in acht nemen wanneer deze regelmatig zijn naar de vorm, voldoende zichtbaar zijn en overeenkomstig de voorschriften van [...] [het algemeen] reglement [op de politie van het wegverkeer en van het gebruik van de openbare weg] zijn aangebracht. Art. 68.3. [...] Bord C43 [met zonale geldigheid en vermelding 50]: Vanaf het verkeersbord [...] [tot het eindezonebord], verbod te rijden met een grotere snelheid dan [50 km per uur] [...]. Art. 65.5.10. Snelheidszones worden aangeduid door het verkeersbord C43 waaraan overeenkomstig 65.5.3. zonale geldigheid wordt gegeven. Vanaf het zonebord tot het eindezonebord is het verboden te rijden met een hogere snelheid dan de zonale snelheid [...].	7.617	5,79 %
Snelheid	[VI. Gew.]: Art. 11.2.3° b). Buiten de bebouwde kommen is de snelheid beperkt tot 70 km per uur op de andere openbare wegen.	7.254	5,52 %



## VERKEERSINBREUKEN (autosnelwegen inbegrepen) : TOP 5

### 2023

#### 4de graadsinbreuken

Thema	Wetsartikel	Aantal inbreuken	% (*)
Wegcode (rest)	De overtreding op de hierna vermelde bepalingen wordt beschouwd als overtreding van 4de graad krachtens artikel 4.4° van KB 30-09-2005 : Art. 20.3.2°. Het is verboden zich op een overweg te begeven wanneer de rode knipperlichten branden.	7	0,01 %
Wegcode (rest)	De overtreding op de hierna vermelde bepalingen wordt beschouwd als overtreding van 4de graad krachtens artikel 4.5° van KB 30-09-2005 :Art. 21.4.3° Op autosnelwegen is het verboden: achteruit te rijden of te rijden in de tegenovergestelde rijrichting.	6	0,00 %
Wegcode (rest)	De overtreding op de hierna vermelde bepalingen wordt beschouwd als overtreding van 4de graad krachtens artikel 4.4° van KB 30-09-2005 : Art. 20.3.3°. Het is verboden zich op een overweg te begeven wanneer het geluidssein werkt.	4	0,00 %
Wegcode (rest)	De overtreding op de hierna vermelde bepalingen wordt beschouwd als overtreding van 4de graad krachtens artikel 4.4° van KB 30-09-2005 : Art. 20.3.1°. Het is verboden zich op een overweg te begeven wanneer de slagbomen in beweging of gesloten zijn.	3	0,00 %
Wegcode (rest)	De overtreding op de hierna vermelde bepalingen wordt beschouwd als overtreding van 4de graad krachtens artikel 4.3° van KB 30-09-2005 :Art. 17.2.3°. Het links inhalen van een gespan [...] of van een voertuig met meer dan twee wielen is verboden bij het naderen van de top van een helling en in bochten, wanneer de zichtbaarheid onvoldoende is, behalve indien kan ingehaald worden zonder de doorlopende witte streep te overschrijden die het voor de tegenliggers bestemde deel van de rijbaan aflijnt.	2	0,00 %

(\*) % ten opzichte van totaal aantal inbreuken



# VERKEERSINBREUKEN (autosnelwegen inbegrepen) : MOMENT

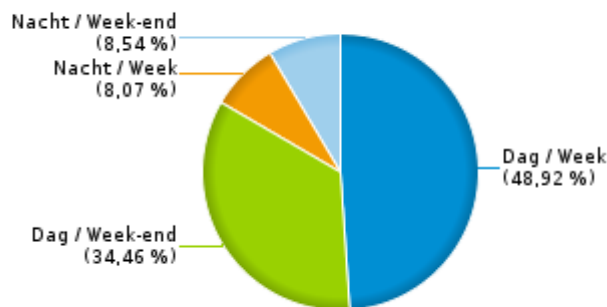
## Aantal inbreuken per moment van de week 2023

	Week			Week-end			TOTAAL
	Dag	Nacht	Subtotaal	Dag	Nacht	Subtotaal	
Snelheid	59.645	10.177	69.822	43.869	10.639	54.508	124.330
Stilstaan en parkeren	43	6	49	26	10	36	85
GSM	1.061	7	1.068	174	7	181	1.249
Helm en beschermende kledij	87	8	95	37	7	44	139
Gordel en kinderzitje	262	6	268	56	8	64	332
Verkeerslichten	386	28	414	98	36	134	548
Wegcode (rest)	1.398	108	1.506	412	100	512	2.018
Alcohol	95	107	202	96	169	265	467
Drugs	18	19	37	33	16	49	86
Inschrijving	202	29	231	124	25	149	380
Rijbewijs	155	46	201	74	87	161	362
Technische eisen	505	59	564	229	95	324	888
Verzekering	69	9	78	33	17	50	128
Zwaar vervoer	282	9	291	27	13	40	331
Andere	128	0	128	27	0	27	155
Onbekend	2	0	2	3	1	4	6
<b>TOTAAL</b>	<b>64.338</b>	<b>10.618</b>	<b>74.956</b>	<b>45.318</b>	<b>11.230</b>	<b>56.548</b>	<b>131.504</b>

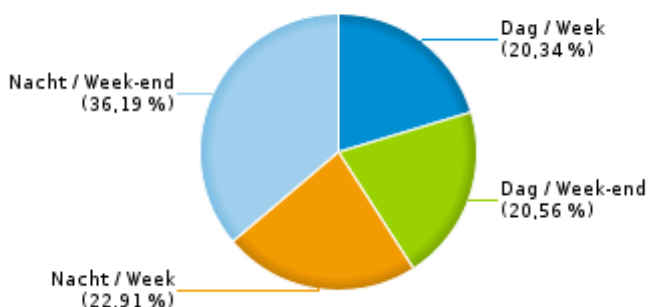
Weekend: van vrijdag 22.00u tot maandag 06.00u  
Week: van maandag 06.00u tot vrijdag 22.00u

Dag: van 06.00u tot 22.00u  
Nacht: van 22.00u tot 06.00u

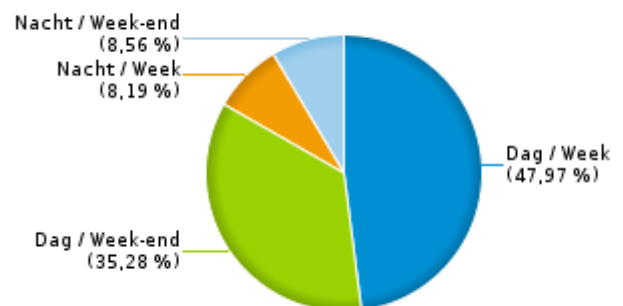
% inbreuken per moment - 2023



% alcoholinbreuken per moment - 2023



% snelheidsinbreuken per moment - 2023







## SNELHEIDSINBREUKEN (autosnelwegen inbegrepen) : PLAATS

2023

## Kortrijk

Straat	Huis nr	Km paal	0-10 km/u te snel	11-20 km/u te snel	21-30 km/u te snel	31-40 km/u te snel	>40 km/u te snel	??? km/u te snel	TOTAAL
A14-E17 KORTRIJK NAAR REKKEM RICHTING LILLE		1.1	4.604	827	240	83	73	0	5.827
A14/E17 REKKEM NAAR KORTRIJK RICHTING GENT		6.9	3.415	674	190	64	34	0	4.377
A14-E17 Ri Ant afrit 3 Kortrijk-O naar N8 Koksijde			2	0	0	0	0	0	2
A14-E17 Richting Antwerpen		7	8.277	915	286	106	115	0	9.699
A14-E17 Richting Antwerpen		7.0	1.324	162	36	13	20	1	1.556
A14-E17 Richting Antwerpen	*	11.2	18	3	0	0	0	0	21
A14-E17 Richting Antwerpen		11.0	0	0	0	2	1	2	5
A14-E17 Richting Antwerpen			1	0	0	0	2	1	4
A14-E17 Richting Antwerpen		10.0	0	0	0	0	0	2	2
A14-E17 Richting Antwerpen		7.1	0	0	0	0	0	1	1
A14-E17 Richting Antwerpen		8.3	0	0	0	0	0	1	1
A14-E17 Richting Antwerpen		9.0	0	0	0	0	0	1	1
A14-E17 Richting Antwerpen		9.5	0	0	0	0	1	0	1
A14-E17 Richting Antwerpen afrit 2 Kortrijk-Zuid			0	0	0	0	0	1	1
A14-E17 Richting Antwerpen oprijt 2 Kortrijk-Zuid			0	0	0	0	0	1	1
A14-E17 Richting Antwerpen Parking Marke			0	0	0	1	1	2	4
A14-E17 RICHTING FRANKRIJK		9.1	2.196	289	94	53	33	0	2.665
A14-E17 Richting Lille (F)		5.3	825	101	43	14	18	0	1.001
A14-E17 Richting Lille (F)			11	1	3	0	2	7	24
A14-E17 Richting Lille (F)		10.0	0	0	0	0	0	1	1
A14-E17 Richting Lille (F)		11.0	0	0	0	0	1	0	1
A14-E17 Richting Lille (F)		4.0	0	0	0	1	0	0	1
A14-E17 Richting Lille (F)		8.0	0	0	0	1	0	0	1
A14-E17 Richting Lille (F)		8.5	0	0	0	0	1	0	1
A14-E17 Richting Lille (F) oprijt 2 Kortrijk-Zuid			0	0	0	0	0	1	1
A14-E17 Richting Lille (F) Parking Marke			1	0	0	0	0	1	2
A14-E17 Ri Lille (F) dienstweg complex 3 Kortrijk-O			0	0	0	0	0	1	1



## SNELHEIDSINBREUKEN (autosnelwegen inbegrepen) : PLAATS

2023

## Kortrijk

Straat	Huis nr	Km paal	0-10 km/u te snel	11-20 km/u te snel	21-30 km/u te snel	31-40 km/u te snel	>40 km/u te snel	??? km/u te snel	TOTAAL
A14-E17 WAREGEM NAAR KORTRIJK RICHTING KORTRIJK		9.5	11.907	1.411	381	144	110	0	13.953
A17 Richting Brugge	*	20.9	718	228	66	15	6	0	1.033
A17 Richting Brugge			0	0	0	0	0	3	3
A17 Richting Brugge		25.0	0	1	0	0	0	0	1
A17 Richting Doornik	*	20.8	615	182	60	12	5	0	874
A17 Richting Doornik	*	19.9	98	41	17	5	3	0	164
A17 Richting Doornik	*	21.9	35	8	4	1	0	0	48
A17 Richting Doornik		20.7	3	1	0	0	0	0	4
A17 Richting Doornik		19.1	0	0	0	0	0	1	1
A17 Richting Doornik		20.9	0	0	0	1	0	0	1
A19 Richting Ieper langsweg knoop Moorsele			1	1	0	0	0	0	2
A19 Richting Kortrijk			0	0	0	0	0	1	1
A19 RICHTING R8		0.20	25.563	8.809	2.201	471	123	0	37.167
A19 RICHTING R8		0.2	847	248	47	5	2	0	1.149
Aalbeeksestraat	136		0	0	3	0	0	0	3
AALBEEKSESTRAAT RICHTING AALBEKE	136		79	24	3	3	0	0	109
AALBEEKSESTRAAT RICHTING ROLLEGEM	136		103	43	3	1	1	0	151
Ambassadeur Baertlaan	5		0	0	3	1	1	0	5
AMBASSADEUR BAERTLAAN RICHTING BADGODESBERGLAAN	5		120	55	12	1	0	0	188
AMBASSADEUR BAERTLAAN RICHTING ETIENNE SABBELAAN	5		68	24	4	2	0	0	98
Antoon Herbertstraat			0	0	0	0	0	2	2
Baaistraat	19		0	0	8	0	0	0	8
Baaistraat			0	0	0	0	1	0	1
BAAISTRAAT RICHTING BAD GODESBERGLAAN	19		96	18	1	0	0	0	115
BAAISTRAAT RICHTING MORINNESTRAAT	19		82	19	3	0	0	0	104
Bad Godesberglaan	21		0	0	3	0	0	0	3



## SNELHEIDSINBREUKEN (autosnelwegen inbegrepen) : PLAATS

2023

## Kortrijk

Straat	Huis nr	Km paal	0-10 km/u te snel	11-20 km/u te snel	21-30 km/u te snel	31-40 km/u te snel	>40 km/u te snel	??? km/u te snel	TOTAAL
BAD GODESBERGLAAN THV MAANDAGVELD RICHTING MAANDAG			3	1	0	0	0	0	4
BAD GODESBERGLAAN THV MAANDAGVELD RICHTING ZWEVEGE			15	5	0	0	0	0	20
Baliestraat			0	0	0	0	0	1	1
BALIESTRAAT RICHTING AALBEKE	3		8	4	1	0	0	0	13
BALIESTRAAT RICHTING MARKE	3		10	1	0	0	0	0	11
Beheerstraat			0	1	0	0	0	0	1
BELLESEMSESTRAAT RICHTING DOORNIKSERIJKSWEG	157		20	5	2	0	0	0	27
Bergstraat	91		0	0	1	0	0	0	1
BERGSTRAAT RICHTING AALBEKE	87		52	10	1	0	0	0	63
BERGSTRAAT RICHTING AALBEKE	72		25	5	0	1	0	0	31
BERGSTRAAT RICHTING AALBEKE	68		12	4	1	0	0	0	17
BERGSTRAAT RICHTING AALBEKE	41		3	0	1	0	0	0	4
BERGSTRAAT RICHTING MOESKROENSESTEENWEG	72		69	20	2	0	0	0	91
BERGSTRAAT RICHTING ROLLEGEM	72		74	31	8	2	0	0	115
BERGSTRAAT RICHTING ROLLEGEM	87		77	12	0	1	0	0	90
BERGSTRAAT RICHTING ROLLEGEM	68		12	4	0	1	1	0	18
BERGSTRAAT RICHTING ROLLEGEM	41		7	1	0	0	0	0	8
Boerderijstraat	58		0	0	3	0	0	0	3
Boerderijstraat	62		0	0	2	0	0	0	2
Brugsesteenweg			0	0	0	0	0	3	3
Brugsesteenweg	182		0	0	0	0	1	0	1
Brugsesteenweg	29		0	0	0	0	0	1	1
BURGEMEESTER PYCKESTRAAT RICHTING CONDEDREEF	50		2	0	0	0	0	0	2
Burgemeester Reynaertstraat			0	0	0	0	0	1	1
Busschaertstraat			0	0	0	0	0	2	2



## SNELHEIDSINBREUKEN (autosnelwegen inbegrepen) : PLAATS

2023

## Kortrijk

Straat	Huis nr	Km paal	0-10 km/u te snel	11-20 km/u te snel	21-30 km/u te snel	31-40 km/u te snel	>40 km/u te snel	??? km/u te snel	TOTAAL
CONDEDREEF RICHTING NEDER MOSSCHER	16		10	3	0	0	0	0	13
CONDEDREEF RICHTING 'T EI	85		26	9	0	0	0	0	35
Deerlijksestraat	61		0	0	0	0	0	1	1
Doornikselaan			0	0	0	0	0	1	1
Doornikserijksweg	139		2	0	0	0	0	0	2
Doornikserijksweg			0	0	0	0	0	2	2
Doornikserijksweg	143		0	0	0	0	0	1	1
Doornikserijksweg	372		0	0	0	0	0	1	1
Doorniksesteenweg	81		0	0	17	1	1	0	19
Doorniksesteenweg	77		0	0	2	0	0	0	2
Doorniksestraat			0	0	0	0	0	6	6
DOORNIKSESTRAAT RICHTING GROTE MARKT	25		8	0	0	0	0	0	8
Doorniksewijk			0	0	0	0	0	1	1
DOORNIKSEWIJK RICHTING BELLEGEM	145		1	0	0	0	0	0	1
DOORNIKSEWIJK RICHTING KORTRIJK CENTRUM	145		1	1	0	0	0	0	2
ERASMUSLAAN RICHTING BURGEMEESTER GILLONLAAN	18		128	25	3	1	1	0	158
ERASMUSLAAN RICHTING BURGEMEESTER GILLONLAAN	15		8	2	1	1	0	0	12
ERASMUSLAAN RICHTING ETIENNE SABBELAAN	18		109	25	6	1	0	0	141
ERASMUSLAAN RICHTING ETIENNE SABBELAAN	15		15	3	0	0	0	0	18
Etienne Sabbelaan	2		0	0	2	0	0	0	2
ETIENNE SABBELAAN RICHTING ERASMUSLAAN	2		17	9	1	0	0	0	27
ETIENNE SABBELAAN RICHTING SCHAAPSDREEF	2		40	9	4	0	0	0	53
GEMEENHOF RICHTING GULLEGEM	88		11	1	1	0	0	0	13
GEMEENHOF RICHTING HEULE	88		2	2	0	0	0	0	4
Gentsesteenweg			0	0	1	0	0	2	3
Gentsesteenweg	137		1	0	0	0	0	0	1



## SNELHEIDSINBREUKEN (autosnelwegen inbegrepen) : PLAATS

2023

## Kortrijk

Straat	Huis nr	Km paal	0-10 km/u te snel	11-20 km/u te snel	21-30 km/u te snel	31-40 km/u te snel	>40 km/u te snel	??? km/u te snel	TOTAAL
GENTSESTEENWEG RICHTING CENTRUM	131		17	5	0	0	0	0	22
GENTSESTEENWEG RICHTING CENTRUM	125		3	1	0	0	0	0	4
GENTSESTEENWEG RICHTING HARELBEKE	131		23	4	0	0	0	0	27
GENTSESTEENWEG RICHTING HARELBEKE	143		15	3	0	0	0	0	18
GENTSESTEENWEG RICHTING HARELBEKE	125		6	0	0	0	0	0	6
GENTSESTEENWEG RICHTING KORTRIJK	143		9	3	1	0	0	0	13
GOETHALSLAAN RICHTING ALBRECHT RODENBACHLAAN	21		1	0	0	0	0	0	1
GOETHALSLAAN RICHTING GULLEGEMSTRAAT	21		4	0	0	0	0	0	4
Gullegemsesteenweg	158		0	0	1	0	0	0	1
GULLEGEMSESTEENWEG RICHTING BISSEGEM	158		50	14	0	1	0	0	65
GULLEGEMSESTEENWEG RICHTING GULLEGEM	158		50	16	0	0	0	0	66
Hendrik Consciencestraat			0	0	0	0	0	1	1
HEULSEKASTEELSTRAAT RICHTING GULLEGEM	13		15	23	1	1	0	0	40
HEULSEKASTEELSTRAAT RICHTING KORTRIJK	13		8	12	0	0	0	0	20
HOGЕ DREEF RICHTING HEULE CENTRUM	50		6	0	0	0	0	0	6
HOGЕ DREEF RICHTING HEULE CENTRUM	72		1	1	0	0	0	0	2
HOGЕ DREEF RICHTING KORTRIJK	72		3	0	0	0	0	0	3
HOGЕ DREEF RICHTING KORTRIJK	50		1	1	0	0	0	0	2
Hugo Verriestlaan			0	0	0	0	0	1	1
INDUSTRIELAAN RICHTING IZEGEMSESTRAAT	15		17	3	0	0	0	0	20
INDUSTRIELAAN RICHTING NOORDLAAN	15		9	10	1	0	0	0	20
Izegemsestraat	444		0	0	17	1	0	0	18
Izegemsestraat	456		0	0	14	0	0	0	14
Izegemsestraat	436		0	0	11	0	0	0	11
IZEGEMSESTRAAT RICHTING INDUSTRIELAAN	456		421	168	28	5	1	0	623
IZEGEMSESTRAAT RICHTING INDUSTRIELAAN	444		268	86	21	3	0	0	378
IZEGEMSESTRAAT RICHTING INDUSTRIELAAN	399		21	5	0	0	0	0	26



## SNELHEIDSINBREUKEN (autosnelwegen inbegrepen) : PLAATS

2023

## Kortrijk

Straat	Huis nr	Km paal	0-10 km/u te snel	11-20 km/u te snel	21-30 km/u te snel	31-40 km/u te snel	>40 km/u te snel	??? km/u te snel	TOTAAL
IZEGEMSESTRAAT RICHTING LENDELEDE	444		9	8	0	0	0	0	17
IZEGEMSESTRAAT RICHTING SINT-KATHARINASTRAAT	444		204	89	28	4	0	0	325
IZEGEMSESTRAAT RICHTING SINT-KATHARINASTRAAT	456		169	50	12	2	1	0	234
IZEGEMSESTRAAT RICHTING SINT-KATHARINASTRAAT	399		9	2	0	0	0	0	11
IZEGEMSESTRAAT RICHTING ST.-KATHARINASTRAAT	444		113	45	7	1	0	0	166
Jan Breydellaan	90		1	5	1	0	0	0	7
JAN BREYDELLAAN RICHTING STASEGEMSESTRAAT	90		3	6	0	0	0	0	9
JAN BREYDELLAAN RICHTING STASEGEMSESTRAAT	102		1	5	0	0	0	0	6
JAN BREYDELLAAN RICHTING VELDSTRAAT	90		0	1	0	0	0	0	1
KALVARIESTRAAT RICHTING AALBEKE	67		1	0	0	0	0	0	1
KALVARIESTRAAT RICHTING MARKE CENTRUM	67		2	1	0	0	0	0	3
Koninklijkestraat	18		0	0	3	1	0	0	4
KONINKLIJKESTRAAT RICHTING DOORNIKSERIJKSWEG	18		33	56	3	0	0	0	92
KONINKLIJKESTRAAT RICHTING DOORNIKSERIJKSWEG	40		1	7	1	0	0	0	9
KONINKLIJKESTRAAT RICHTING KOOIGEMPLAATS	18		23	29	4	1	0	0	57
KONINKLIJKESTRAAT RICHTING KOOIGEMPLAATS	40		2	3	1	0	0	0	6
Kortrijksestraat			0	0	0	0	0	2	2
Kortrijksestraat	294		0	0	0	0	0	1	1
KREUPELSTRAAT RICHTING BELLEGEM	55		24	8	0	0	0	0	32
KREUPELSTRAAT RICHTING BELLEGEM	20		6	0	0	0	0	0	6
KREUPELSTRAAT RICHTING ZWEVEGEM	55		44	22	1	0	0	0	67
KREUPELSTRAAT RICHTING ZWEVEGEM	20		15	6	2	0	0	0	23
Kwabrugstraat			0	0	1	1	1	2	5
Lindenlaan	20		0	0	15	1	0	0	16
Lindenlaan	16		0	0	3	0	0	0	3
Lode de Boningelaan	30		0	0	4	1	0	0	5



## SNELHEIDSINBREUKEN (autosnelwegen inbegrepen) : PLAATS

2023

## Kortrijk

Straat	Huis nr	Km paal	0-10 km/u te snel	11-20 km/u te snel	21-30 km/u te snel	31-40 km/u te snel	>40 km/u te snel	??? km/u te snel	TOTAAL
Lode de Boningelaan	46		0	0	3	0	0	0	3
Lode de Boningelaan	38		0	0	1	0	0	0	1
Lode de Boningelaan	44		0	0	1	0	0	0	1
LOOFSTRAAT RICHTING CONDEDREEF	64		12	3	1	0	0	0	16
LOOFSTRAAT RICHTING DOORNIKSEWIJK	64		19	3	0	0	0	0	22
Magdalenastraat			0	0	0	0	0	1	1
Markebekestraat	110		0	0	1	1	0	0	2
MARKEBEKESTRAAT RICHTING KORTRIJK	110		52	5	2	1	1	0	61
MARKEBEKESTRAAT RICHTING KORTRIJK	112		10	2	0	0	0	0	12
MARKEBEKESTRAAT RICHTING MARKE	110		74	17	5	1	0	0	97
MARKEBEKESTRAAT RICHTING MARKE	52		5	1	1	0	0	0	7
MARKEBEKESTRAAT RICHTING OVERZETWEG	112		14	4	1	0	0	0	19
Meensesteenweg	133		0	0	2	0	0	0	2
Meensesteenweg	210A		0	0	0	0	1	1	2
Meensesteenweg	139		1	0	0	0	0	0	1
Meensesteenweg			0	0	0	0	0	1	1
Minister De Taeyelaan	22		0	0	2	0	0	0	2
MINISTER DE TAEYELAAN RICHTING OUDENAARDSESTEENWEG	22		79	10	1	0	0	0	90
MINISTER DE TAEYELAAN RICHTING OUDENAARDSESTEENWEG	13		36	3	1	0	0	0	40
MINISTER DE TAEYELAAN RICHTING VREDELAAN	22		32	7	0	0	0	0	39
MINISTER DE TAEYELAAN RICHTING VREDELAAN	13		17	3	0	0	0	0	20
Minister Liebaertlaan			1	0	0	0	0	0	1
Minister Tacklaan			0	0	0	0	0	1	1
MINISTER TACKLAAN RICHTING WANDELWEG	87		3	18	0	0	0	0	21
MINISTER TACKLAAN RICHTING WANDELWEG	93		5	15	1	0	0	0	21
MINISTER TACKLAAN RICHTING ZANDSTRAAT	87		6	13	1	0	0	0	20



## SNELHEIDSINBREUKEN (autosnelwegen inbegrepen) : PLAATS

2023

## Kortrijk

Straat	Huis nr	Km paal	0-10 km/u te snel	11-20 km/u te snel	21-30 km/u te snel	31-40 km/u te snel	>40 km/u te snel	??? km/u te snel	TOTAAL
MINISTER TACKLAAN RICHTING ZANDSTRAAT	93		1	16	0	0	0	0	17
Moeskroensesteenweg	163		3	1	32	11	1	0	48
Moeskroensesteenweg			0	0	4	2	3	1	10
Moeskroensesteenweg	157		0	0	2	1	0	0	3
Moeskroensesteenweg	17		0	0	0	1	0	1	2
MOESKROENSESTEENWEG RICHTING AALBEKE		48.1	113	30	5	0	1	0	149
N323a Kortrijk (N43) - A14			0	0	0	0	0	2	2
N323b Kortrijk (N43) - A14		0.5	0	0	0	0	0	1	1
N323B PRESIDENT KENNEDYLAAN RICHTING MARIONETTEN		0.7	96	26	0	1	0	0	123
N323, CONDEDREEF RICHTING BEVERLAAI	89		44	7	2	0	0	0	53
N323, CONDEDREEF RICHTING NEDER MOSSCHER	89		9	3	1	0	0	0	13
N43 GENTSESTEENWEG RICHTING HARELBEKE	131		8	1	0	0	0	0	9
N43 GENTSESTEENWEG RICHTING KORTRIJK	131		6	2	1	0	0	0	9
N43, MOESKROENSESTEENWEG RICHTING AALBEKE	163		40	7	0	0	0	0	47
N43, MOESKROENSESTEENWEG RICHTING KORTRIJK		48.1	432	144	19	2	1	0	598
N43, MOESKROENSESTEENWEG RICHTING KORTRIJK	157		90	30	3	1	0	0	124
N43, MOESKROENSESTEENWEG RICHTING KORTRIJK	163	48.1	83	30	4	3	0	0	120
N43, MOESKROENSESTEENWEG RICHTING KORTRIJK		48.0	77	20	3	0	0	0	100
N43, MOESKROENSESTEENWEG RICHTING KORTRIJK	255	48.1	34	8	1	0	0	0	43
N43, MOESKROENSESTEENWEG RICHTING MOESKROEN		48.1	641	308	43	8	5	0	1.005
N43, MOESKROENSESTEENWEG RICHTING MOESKROEN	157		77	31	5	2	1	0	116
N43, MOESKROENSESTEENWEG RICHTING MOESKROEN		48.0	66	27	5	1	0	0	99
N43, MOESKROENSESTEENWEG RICHTING MOESKROEN	163		29	11	2	2	0	0	44
N43 POTTELBERG RICHTING AALBEKE	15		53	5	0	0	0	0	58





## SNELHEIDSINBREUKEN (autosnelwegen inbegrepen) : PLAATS

2023

## Kortrijk

Straat	Huis nr	Km paal	0-10 km/u te snel	11-20 km/u te snel	21-30 km/u te snel	31-40 km/u te snel	>40 km/u te snel	??? km/u te snel	TOTAAL
N43, POTTELBERG RICHTING AALBEKE		44.4	209	57	10	0	0	0	276
N43, POTTELBERG RICHTING AALBEKE		44.3	101	30	4	0	0	0	135
N43, POTTELBERG RICHTING AALBEKE	173		88	19	3	2	0	0	112
N43, POTTELBERG RICHTING AALBEKE	18		48	20	0	0	0	0	68
N43, POTTELBERG RICHTING AALBEKE	30		13	0	0	0	0	0	13
N43 POTTELBERG RICHTING KORTRIJK	15		61	2	0	0	0	0	63
N43, POTTELBERG RICHTING KORTRIJK		44.4	151	38	2	2	0	0	193
N43, POTTELBERG RICHTING KORTRIJK		44.3	78	17	2	1	0	0	98
N43, POTTELBERG RICHTING KORTRIJK	173		35	6	1	0	0	0	42
N43, POTTELBERG RICHTING KORTRIJK	191	44.4	30	5	0	0	0	0	35
N43, POTTELBERG RICHTING KORTRIJK	30		30	4	0	0	0	0	34
N43, POTTELBERG RICHTING KORTRIJK	193	44.4	8	1	0	0	0	0	9
N50, DOORNIKSERIJKSWEG TUSSEN 139 EN 367 RICHTING	*		1.800	172	43	26	8	0	2.049
N50, DOORNIKSERIJKSWEG TUSSEN 367 EN 139 RICHTING	*		965	137	32	2	0	0	1.136
N50 DOORNIKSESTEENWEG RICHTING BELLEGEM	77		44	8	3	0	0	0	55
N50 DOORNIKSESTEENWEG RICHTING KOOIGEM	75		26	2	0	0	1	0	29
N50, DOORNIKSESTEENWEG RICHTING KOOIGEM	81		675	204	34	5	0	0	918
N50 DOORNIKSESTEENWEG RICHTING KORTRIJK	77		14	9	0	0	0	0	23
N50 DOORNIKSESTEENWEG RICHTING KORTRIJK	75		10	5	0	0	0	0	15
N50, DOORNIKSESTEENWEG RICHTING KORTRIJK	81		384	91	14	2	0	0	491
N8 MEENSESTEENWEG RICHTING BISSEGEM	131		11	2	0	0	0	0	13
N8, MEENSESTEENWEG RICHTING BISSEGEM	133		78	19	1	0	0	0	98
N8 MEENSESTEENWEG RICHTING KORTRIJK	131		6	4	0	0	1	0	11
N8, MEENSESTEENWEG RICHTING MEENSESTRAAT	133		140	29	6	1	1	0	177
N8 OUDENAARDSESTEENWEG RICHTING KORTRIJK	325		1	0	0	0	0	0	1
N8 OUDENAARDSESTEENWEG RICHTING ZWEVEGEM	325		1	0	0	0	0	0	1



## SNELHEIDSINBREUKEN (autosnelwegen inbegrepen) : PLAATS

2023

## Kortrijk

Straat	Huis nr	Km paal	0-10 km/u te snel	11-20 km/u te snel	21-30 km/u te snel	31-40 km/u te snel	>40 km/u te snel	??? km/u te snel	TOTAAL
Oude Ieperseweg			0	0	0	0	0	4	4
OUDE IEPERSEWEG RICHTING GULLEGEM	149		41	8	1	0	0	0	50
OUDE IEPERSEWEG RICHTING HEULE	149		19	2	0	0	0	0	21
Oudenaardsesteenweg			0	0	0	1	0	4	5
Oudenaardsesteenweg	34		0	0	0	0	0	2	2
Oudenaardsesteenweg	277B		0	0	0	0	0	1	1
Oude-Vestingsstraat	6		0	0	0	0	1	0	1
PASSIONISTENLAAN RICHTING STASEGEMSESTRAAT	61		7	26	4	2	0	0	39
PASSIONISTENLAAN RICHTING STASEGEMSESTRAAT	35		2	9	1	0	0	0	12
PASSIONISTENLAAN RICHTING STASEGEMSESTRAAT	60		5	7	0	0	0	0	12
PASSIONISTENLAAN RICHTING WANDELINGSSTRAAT	35		2	8	2	0	0	0	12
PASSIONISTENLAAN RICHTING WANDELINGSTRAAT	60		15	14	1	0	0	0	30
PASSIONISTENLAAN RICHTING WANDELINGSTRAAT	61		3	16	4	0	0	0	23
PASTOOR SLOSSESTRAAT RICHTING POORTERSSTRAAT	20		2	3	0	0	0	0	5
PASTOOR SLOSSESTRAAT RICHTING REKKEMSESTRAAT	20		4	2	0	0	0	0	6
Pottelberg	191		0	0	8	1	0	0	9
Pottelberg	193		1	0	6	1	0	0	8
Pottelberg	185		0	1	2	1	0	0	4
Pottelberg			0	0	0	0	0	3	3
Pottelberg	175		0	0	0	1	0	0	1
Pottelberg	187		0	0	1	0	0	0	1
Pottelberg	195		0	0	1	0	0	0	1
POTTELBERG RICHTING AALBEKE		44.2	104	20	3	0	0	0	127
POTTELBERG RICHTING AALBEKE	187		86	34	4	1	0	0	125
POTTELBERG RICHTING AALBEKE	191		33	4	1	1	0	0	39
POTTELBERG RICHTING AALBEKE	179		27	7	2	0	0	0	36



## SNELHEIDSINBREUKEN (autosnelwegen inbegrepen) : PLAATS

2023

## Kortrijk

Straat	Huis nr	Km paal	0-10 km/u te snel	11-20 km/u te snel	21-30 km/u te snel	31-40 km/u te snel	>40 km/u te snel	??? km/u te snel	TOTAAL
POTTELBERG RICHTING KORTRIJK	18		76	21	3	0	0	0	100
POTTELBERG RICHTING KORTRIJK		44.2	56	18	0	0	0	0	74
POTTELBERG RICHTING KORTRIJK	187		52	18	2	1	0	0	73
POTTELBERG RICHTING KORTRIJK	173		33	3	1	0	0	0	37
POTTELBERG RICHTING KORTRIJK	179		26	4	1	0	0	0	31
POTTELBERG RICHTING KORTRIJK	191		23	7	0	0	0	0	30
PRESHOEKSTRAAT RICHTING AALBEKE	223		2	8	1	0	0	0	11
PRESHOEKSTRAAT RICHTING MARKE CENTRUM	223		2	18	3	0	0	0	23
Processiestraat	9		1	1	0	0	0	0	2
R8 Binnenring			0	0	0	0	0	4	4
R8 Binnenring		0.5	0	0	0	1	0	0	1
R8 Binnenring		11.9	0	0	0	1	0	0	1
R8 Binnenring		12.0	0	1	0	0	0	0	1
R8 Binnenring		2.0	0	1	0	0	0	0	1
R8 Binnenring		3.2	0	0	0	0	0	1	1
R8 Binnenring		3.4	0	0	0	0	0	1	1
R8 Binnenring		7.4	0	1	0	0	0	0	1
R8 Binnenring		9.2	0	0	1	0	0	0	1
R8 Binnenring Oprit 6 (Kuurne)		0.2	0	0	0	0	0	1	1
R8 Binnenring Uitrit 3 (Kortrijk-Oost)			0	0	0	0	0	3	3
R8 Binnenring Uitrit 4 (Stasegem)		6.7	0	0	1	0	0	0	1
R8 Buitenring		16.2	1.484	2.431	1.299	650	154	2	6.020
R8 Buitenring	*	16.2	234	153	60	30	3	0	480
R8 Buitenring			0	0	1	0	0	9	10
R8 Buitenring		16.0	0	0	0	0	0	3	3
R8 Buitenring		0.0	0	0	0	0	0	1	1
R8 Buitenring		0.1	0	0	0	0	0	1	1
R8 Buitenring		0.4	1	0	0	0	0	0	1



## SNELHEIDSINBREUKEN (autosnelwegen inbegrepen) : PLAATS

2023

## Kortrijk

Straat	Huis nr	Km paal	0-10 km/u te snel	11-20 km/u te snel	21-30 km/u te snel	31-40 km/u te snel	>40 km/u te snel	??? km/u te snel	TOTAAL
R8 Buitenring		0.7	0	0	0	0	0	1	1
R8 Buitenring		12.3	0	1	0	0	0	0	1
R8 Buitenring		12.4	0	1	0	0	0	0	1
R8 Buitenring		1.6	0	0	1	0	0	0	1
R8 Buitenring		3.9	0	0	0	0	0	1	1
R8 RICHTING A19		16.30	2.101	1.245	351	96	52	0	3.845
R8 RICHTING A19		16.05	1.841	1.039	361	101	66	0	3.408
REKKEMSESTRAAT TUSSEN 19 EN 273 RICHTING REKKEM	*		466	45	6	1	0	0	518
REKKEMSESTRAAT TUSSEN 273 EN 19 RICHTING KORTRIJK	*		305	20	1	0	0	0	326
Rijselsestraat			0	1	0	0	1	2	4
Ringlaan	34		0	0	0	0	0	1	1
Ringlaan			0	0	0	0	0	1	1
RODENBURGSTRAAT RICHTING RODENBURGPLEIN	56		41	7	0	1	0	0	49
RODENBURGSTRAAT RICHTING SINT-ANNA STRAAT	56		49	15	0	0	0	0	64
Roggelaan	40		0	0	0	0	0	1	1
ROGGELAAN RICHTING OUDENAARDSESTEENWEG	51		5	3	0	0	0	0	8
ROGGELAAN RICHTING TARWELAAN	51		10	1	0	0	0	0	11
ROLLEGEMSEWEG RICHTING KORTRIJK	58		2	4	0	0	0	0	6
ROLLEGEMSEWEG RICHTING MARIONETTEN	68		4	17	0	1	0	0	22
ROLLEGEMSEWEG RICHTING ROLLEGEM	68		13	21	4	1	1	0	40
ROLLEGEMSEWEG RICHTING ROLLEGEM	58		1	0	0	0	0	0	1
Scheutistenlaan			0	0	0	0	0	1	1
SCHOOLSTRAAT RICHTING ALBRECHT RODENBACHLAAN	26		0	4	0	0	0	0	4
SCHOOLSTRAAT RICHTING KORTRIJKSESTRAAT	26		0	3	0	0	0	0	3
SCHORBEEKSTRAAT RICHTING LUIGNESTRAAT	23		1	12	4	1	0	0	18



## SNELHEIDSINBREUKEN (autosnelwegen inbegrepen) : PLAATS

2023

## Kortrijk

Straat	Huis nr	Km paal	0-10 km/u te snel	11-20 km/u te snel	21-30 km/u te snel	31-40 km/u te snel	>40 km/u te snel	??? km/u te snel	TOTAAL
SCHORBEEKSTRAAT RICHTING MOESKROENSESTEENWEG	23		0	2	3	0	0	0	5
Sint-Anna	31		0	0	0	1	0	0	1
SINT-ANNA RICHTING DON BOSCOLAAN	1		2	7	3	0	0	0	12
SINT-ANNA RICHTING TER DUINENSTRAAT	1	15.00	1	7	0	0	0	0	8
Sint-Denijsestraat			0	0	0	0	0	1	1
Sint-Katharinastraat	55		0	0	2	0	0	0	2
Sint-Katharinastraat	57		0	0	1	0	0	0	1
SINT-KATHARINASTRAAT RICHTING IZEGEMSESTRAAT	50		19	6	0	0	0	0	25
SINT-KATHARINASTRAAT RICHTING IZEGEMSESTRAAT	57		11	6	2	1	0	0	20
SINT-KATHARINASTRAAT RICHTING IZEGEMSESTRAAT	57A		5	3	0	0	0	0	8
SINT-KATHARINASTRAAT RICHTING MELLESTRAAT	50		16	5	0	0	0	0	21
SINT-KATHARINASTRAAT RICHTING MELLESTRAAT	57		9	8	0	0	0	0	17
SINT-KATHARINASTRAAT RICHTING MELLESTRAAT	57A		4	3	0	0	0	0	7
Smokkelpotstraat	49		0	0	47	2	0	0	49
Spoorweglaan			0	0	0	0	0	2	2
Spoorweglaan	Z/N		0	0	0	0	0	1	1
Steenbakkersstraat			0	0	0	0	0	1	1
STEENBAKKERSSTRAAT RICHTING DOORNIKSESTEENWEG	18		13	4	0	0	0	0	17
STEENBAKKERSSTRAAT RICHTING SINT-DENIJSEWEG	18		10	3	0	0	0	0	13
TARWELAAN RICHTING ERASMUSLAAN	35		60	10	2	1	1	0	74
TARWELAAN RICHTING ROGGEAAN	35		60	17	2	0	0	0	79
't Hoge	49		13	1	0	0	0	0	14
'T HOGE RICHTING BENELUXLAAN	49		8	0	0	0	0	0	8
Tombroekstraat	8		0	0	6	0	0	0	6
Tombroekstraat	146		0	0	1	0	0	0	1
Tombroekstraat	46		0	0	1	0	0	0	1



## SNELHEIDSINBREUKEN (autosnelwegen inbegrepen) : PLAATS

2023

## Kortrijk

Straat	Huis nr	Km paal	0-10 km/u te snel	11-20 km/u te snel	21-30 km/u te snel	31-40 km/u te snel	>40 km/u te snel	??? km/u te snel	TOTAAL
TOMBROEKSTRAAT RICHTING MOESKROEN	46		48	21	3	1	0	0	73
TOMBROEKSTRAAT RICHTING ROLLEGEM CENTRUM	46		44	21	2	0	0	0	67
Van Belleghemdreef	6		0	0	2	0	0	0	2
VAN BELLEGHEMDREEF RICHTING MARKE CENTRUM	6		30	77	0	1	0	0	108
VAN BELLEGHEMDREEF RICHTING RODE DREEF	6		30	69	7	0	0	0	106
VISSERSKAAI RICHTING KORTRIJK	1A		2	0	0	0	0	0	2
VISSERSKAAI RICHTING ZWEVEGEM	1A		5	0	0	0	0	0	5
Volksberg	1		1	0	11	1	0	0	13
Volksberg	7		0	0	1	0	0	0	1
Vredelaan	62		0	0	2	0	0	0	2
VREDELAAN RICHTING MINISTER DE TAEYELAAN	81		1	4	0	0	0	0	5
VREDELAAN RICHTING VISSERSKAAI	81		0	4	0	0	0	0	4
WALLEWEG RICHTING BELLEGEM	40		1	4	0	0	0	0	5
WALLEWEG RICHTING MARKE	40		1	5	3	0	0	0	9
Wandelweg			0	0	0	0	0	1	1
Weggevoerdenlaan	5		0	0	20	1	2	0	23
Weggevoerdenlaan			0	0	0	0	0	1	1
WEGGEVOERDENLAAN RICHTING BURG. F. DE BETHUNELAAN	2		44	13	0	0	0	0	57
WEGGEVOERDENLAAN RICHTING BURG. F. DE BETHUNELAAN	13		28	15	0	0	0	0	43
WEGGEVOERDENLAAN RICHTING BURG. F. DE BETHUNELAAN	5		13	7	0	0	0	0	20
WEGGEVOERDENLAAN RICHTING ENGELSE WANDELING	2		43	19	2	0	0	0	64
WEGGEVOERDENLAAN RICHTING ENGELSE WANDELING	13		36	9	1	0	0	0	46
WEGGEVOERDENLAAN RICHTING ENGELSE WANDELING	5		21	7	0	0	0	0	28



## SNELHEIDSINBREUKEN (autosnelwegen inbegrepen) : PLAATS

2023

## Kortrijk

Straat	Huis nr	Km paal	0-10 km/u te snel	11-20 km/u te snel	21-30 km/u te snel	31-40 km/u te snel	>40 km/u te snel	??? km/u te snel	TOTAAL
WEGGEVOERDENLAAN RICHTING KORTRIJK	5		96	35	4	0	0	0	135
WEGGEVOERDENLAAN RICHTING MARKE	5		125	60	13	4	0	0	202
WITTESTRAAT RICHTING HEULE CENTRUM	55		10	5	0	0	1	0	16
WITTESTRAAT RICHTING LENDELEDE	55		26	4	0	0	0	0	30
Zwevegensestraat			0	0	0	0	0	1	1
<b>TOTAAL</b>			<b>78.676</b>	<b>22.414</b>	<b>6.546</b>	<b>2.018</b>	<b>868</b>	<b>126</b>	<b>110.648</b>

## Kuurne

Straat	Huis nr	Km paal	0-10 km/u te snel	11-20 km/u te snel	21-30 km/u te snel	31-40 km/u te snel	>40 km/u te snel	??? km/u te snel	TOTAAL
Bavikhoofsestraat	189		0	0	3	0	0	0	3
BAVIKHOOFSESTRAAT RICHTING HARELBEKE	189		116	28	1	0	0	0	145
BAVIKHOOFSESTRAAT RICHTING HARELBEKE	191		9	5	2	0	1	0	17
BAVIKHOOFSESTRAAT RICHTING HARELBEKE	185		6	2	0	0	0	0	8
BAVIKHOOFSESTRAAT RICHTING KUURNE	189		89	20	3	1	0	0	113
BAVIKHOOFSESTRAAT RICHTING KUURNE	191		15	5	0	0	0	0	20
BAVIKHOOFSESTRAAT RICHTING KUURNE	185		6	1	0	0	0	0	7
Brugsesteenweg	437		3	3	32	7	1	0	46
Brugsesteenweg			0	0	1	0	0	2	3
Brugsesteenweg	248		0	0	0	0	0	1	1
Brugsesteenweg	407		0	0	0	1	0	0	1
Ezelsdreef			0	0	0	0	0	1	1
Heirweg	14		0	0	0	0	0	1	1
KATTESTRAAT RICHTING BRUGSESTEENWEG	130		4	0	0	0	0	0	4
KATTESTRAAT RICHTING BRUGSESTEENWEG	162		2	2	0	0	0	0	4
KATTESTRAAT RICHTING KUURNE CENTRUM	162		6	2	1	0	0	0	9
KATTESTRAAT RICHTING KUURNE CENTRUM	130		1	1	0	0	0	0	2
KERKSTRAAT RICHTING KATTESTRAAT	50		0	2	0	0	0	0	2



## SNELHEIDSINBREUKEN (autosnelwegen inbegrepen) : PLAATS

2023

## Kuurne

Straat	Huis nr	Km paal	0-10 km/u te snel	11-20 km/u te snel	21-30 km/u te snel	31-40 km/u te snel	>40 km/u te snel	??? km/u te snel	TOTAAL
Melkweg	8		0	0	0	0	0	1	1
N36D RIJKSWEG RICHTING LENDELEDE	37		4	4	0	0	0	0	8
N395A RINGLAAN RICHTING HEIRWEG	11		0	7	4	1	0	0	12
N395C NOORDLAAN RICHTING INDUSTRIELAAN	4		10	2	0	0	0	0	12
N395D NOORDLAAN RICHTING R8	49	0.5	7	0	1	0	0	0	8
N50 BRUGSESTEENWEG RICHTING HULSTE	437		1.185	314	47	9	2	0	1.557
N50 BRUGSESTEENWEG RICHTING KORTRIJK	437		1.587	350	35	6	1	0	1.979
N50, BRUGSESTEENWEG TER HOOGTE VAN KRUIPUNT MET K			35	9	5	0	0	0	49
N50 BRUGSESTEENWEG THV KRUIPUNT MET DE WATERTOREN	181		2.744	466	97	34	28	0	3.369
N50 Richting Brugge			0	0	0	0	0	3	3
NOORDLAAN RICHTING INDUSTRIELAAN		0.4	11	3	0	0	0	0	14
NOORDLAAN RICHTING R8	15		92	40	7	1	0	0	140
Rijksweg	55		0	0	0	0	0	2	2
Rijksweg			0	0	0	0	0	1	1
RIJKSWEG RICHTING HARELBEKE	37		3	1	0	0	0	0	4
Sint-Katriensteenweg			0	0	0	1	0	0	1
SINT-KATRIENSTEENWEG RICHTING BRUGSESTEENWEG	218		9	0	0	0	0	0	9
SINT-KATRIENSTEENWEG RICHTING IZEGEMSESTRAAT	218		13	5	0	0	0	0	18
SINT-KATRIENSTEENWEG RICHTING KUURNE	39		13	5	1	0	0	0	19
SINT-KATRIENSTEENWEG RICHTING LENDELEDE	39		2	7	0	1	0	0	10
Vijverhoek	28		1	0	4	0	0	0	5
VIJVERHOEK RICHTING INDUSTRIELAAN	28		29	9	3	0	0	0	41
VIJVERHOEK RICHTING SINT-KATRIENSTEENWEG	28		33	3	1	0	0	0	37
<b>TOTAAL</b>			<b>6.035</b>	<b>1.296</b>	<b>248</b>	<b>62</b>	<b>33</b>	<b>12</b>	<b>7.686</b>





## SNELHEIDSINBREUKEN (autosnelwegen inbegrepen) : PLAATS

2023

LEDELEDE

Straat	Huis nr	Km paal	0-10 km/u te snel	11-20 km/u te snel	21-30 km/u te snel	31-40 km/u te snel	>40 km/u te snel	??? km/u te snel	TOTAAL
Heulsestraat	11		0	0	2	1	0	0	3
Heulsestraat			0	0	0	0	0	1	1
HEULSESTRAAT RICHTING HEULE	20		29	20	0	2	0	0	51
HEULSESTRAAT RICHTING LENDELEDE	20		32	13	1	0	0	0	46
IZEGEMSESTRAAT RICHTING N36	65		18	0	0	0	0	0	18
IZEGEMSESTRAAT RICHTING OUDSTRIJDESLAAN	65		5	2	0	0	0	0	7
Kortrijksestraat	94		0	1	0	0	0	0	1
Kortrijksestraat	94 A		0	0	1	0	0	0	1
KORTRIJKSESTRAAT RICHTING MOLENSTRAAT	89		6	0	0	0	0	0	6
KORTRIJKSESTRAAT RICHTING WINKELSESTRAAT	89		4	0	0	0	0	0	4
N36 Richting Kortemark			0	1	0	0	0	0	1
N36 RIJKSWEG RICHTING IZEGEM		24.9	252	909	232	56	21	0	1.470
N36 RIJKSWEG RICHTING IZEGEM		24.8	7	26	9	0	0	0	42
N36 RIJKSWEG RICHTING IZEGEM	27	24.9	6	22	6	3	0	0	37
N36 RIJKSWEG RICHTING IZEGEM		22.8	8	7	0	0	0	0	15
N36 RIJKSWEG RICHTING IZEGEM	181	24.9	0	9	1	0	0	0	10
N36 RIJKSWEG RICHTING IZEGEM		22.7	1	7	1	0	0	0	9
N36 RIJKSWEG RICHTING KUURNE		24.9	219	1.243	394	114	40	0	2.010
N36 RIJKSWEG RICHTING KUURNE		24.8	8	21	7	1	2	0	39
N36 RIJKSWEG RICHTING KUURNE		22.8	12	1	1	0	0	0	14
N36 RIJKSWEG RICHTING KUURNE		22.7	0	5	1	0	0	0	6
N36 RIJKSWEG THV KRUIPUNT HULSTEMOLENSTRAAT RICHT		24.1	1.188	745	145	55	21	0	2.154
Rijksweg			0	0	3	2	0	2	7
STATIONSSTRAAT RICHTING LENDELEDE	76		3	1	0	0	0	0	4
STATIONSSTRAAT RICHTING LENDELEDE CENTRUM	87		2	0	0	0	0	0	2
STATIONSSTRAAT RICHTING RIJKSWEG	87		10	1	0	0	0	0	11
STATIONSSTRAAT RICHTING RIJKSWEG	76		3	1	0	0	0	0	4
WINKELSESTRAAT RICHTING LENDELEDE CENTRUM	184		5	0	0	0	0	0	5

**SNELHEIDSINBREUKEN (autosnelwegen inbegrepen) : PLAATS****2023**

Straat	Huis nr	Km paal	0-10 km/u te snel	11-20 km/u te snel	21-30 km/u te snel	31-40 km/u te snel	>40 km/u te snel	??? km/u te snel	TOTAAL
WINKELSESTRAAT RICHTING SINT-ELOOIS-WINKEL	184		7	6	5	0	0	0	18
<b>TOTAAL</b>			<b>1.825</b>	<b>3.041</b>	<b>809</b>	<b>234</b>	<b>84</b>	<b>3</b>	<b>5.996</b>



## SNELHEIDSINBREUKEN (autosnelwegen inbegrepen) : SNELHEIDSREGIME

2023

toegelaten snelheid	0-10 km/u te snel	11-20 km/u te snel	21-30 km/u te snel	31-40 km/u te snel	>40 km/u te snel	??? km/u te snel	TOTAAL
30	1.147	743	180	18	5	0	2.093
50	46.832	17.794	5.108	1.514	460	2	71.710
60	1.604	201	48	5	0	0	1.858
70	2.903	3.165	840	259	94	2	7.263
90	117	100	17	8	3	0	245
100	2	0	0	0	0	0	2
120	33.931	4.748	1.408	509	423	0	41.019
Onbekend	0	0	2	1	0	137	140
TOTAAL	86.536	26.751	7.603	2.314	985	141	124.330

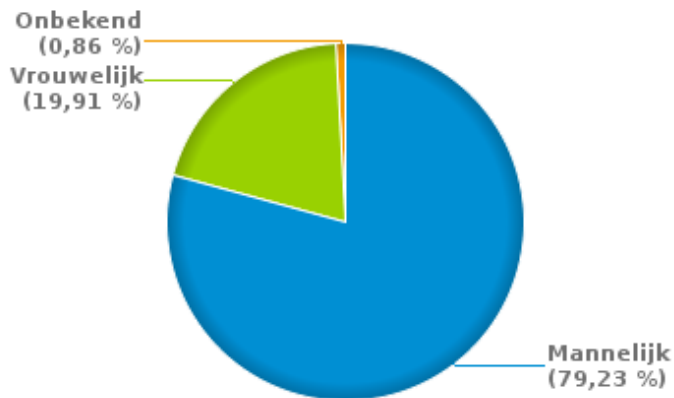


# VERKEERSINBREUKEN (autosnelwegen inbegrepen) : PROFILERING 2023

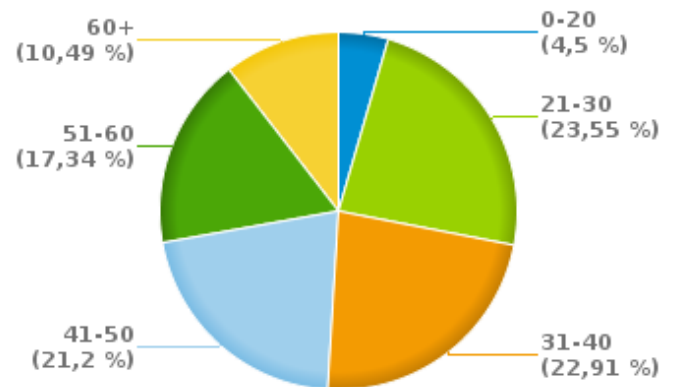
## Aantal inbreuken alcohol per geslacht en per leeftijdscategorie

	Mannelijk	Vrouwelijk	Onbekend	TOTAAL
0-20	18	3	0	21
21-30	92	18	0	110
31-40	90	16	1	107
41-50	70	27	2	99
51-60	60	20	1	81
60+	40	9	0	49
<b>TOTAAL</b>	<b>370</b>	<b>93</b>	<b>4</b>	<b>467</b>

### % Alcoholinbreuken per geslacht - 2023



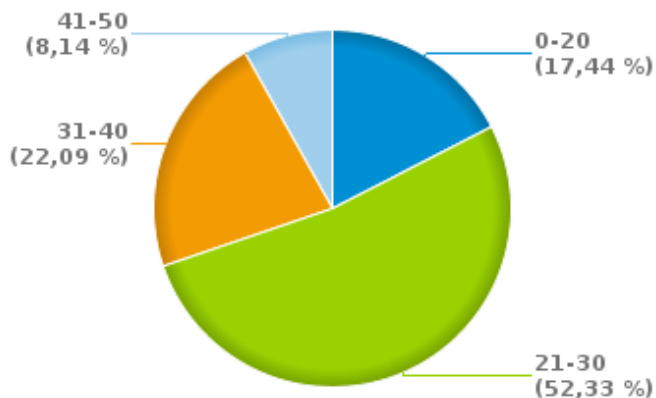
### % Alcoholinbreuken per leeftijd - 2023



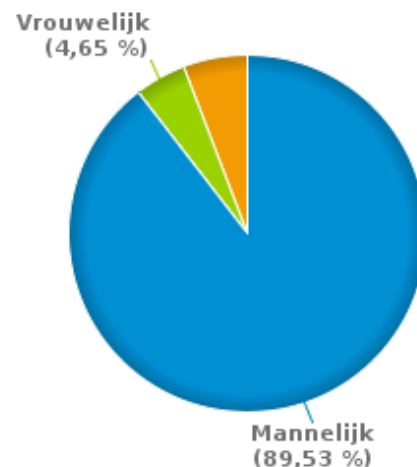
## Aantal inbreuken drugs per geslacht en per leeftijdscategorie

	Mannelijk	Vrouwelijk	Onbekend	TOTAAL
0-20	14	0	1	15
21-30	43	0	2	45
31-40	14	3	2	19
41-50	6	1	0	7
<b>TOTAAL</b>	<b>77</b>	<b>4</b>	<b>5</b>	<b>86</b>

### % Drugsinbreuken per leeftijd - 2023



### % Drugsinbreuken per geslacht - 2023





## VERKEERSINBREUKEN

### REPORT FILTERS

<b>Begin jaar van de inbreuken</b>	2015
<b>Einde jaar van de inbreuken</b>	2023
<b>Trimester</b>	Trim. 1;Trim. 2;Trim. 3;Trim. 4
<b>Datum van afsluiting van de gegevensbank</b>	30/04/24
<b>Politiezone</b>	PZ VLAS (KORTRIJK)
<b>Lokale/federale eenheid</b>	
<b>Op/Buiten snelweg</b>	(autosnelwegen inbegrepen)
<b>Vaststellende politie-eenheid</b>	

<b>Refresh report datum</b>	01/07/2024 10:22:01
-----------------------------	---------------------