

**Overzicht  
Verkeersinbreuken  
(autosnelwegen inbegrepen)  
2023**

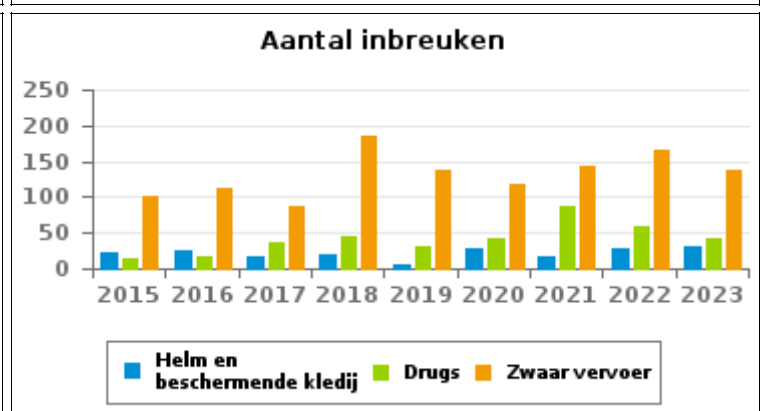
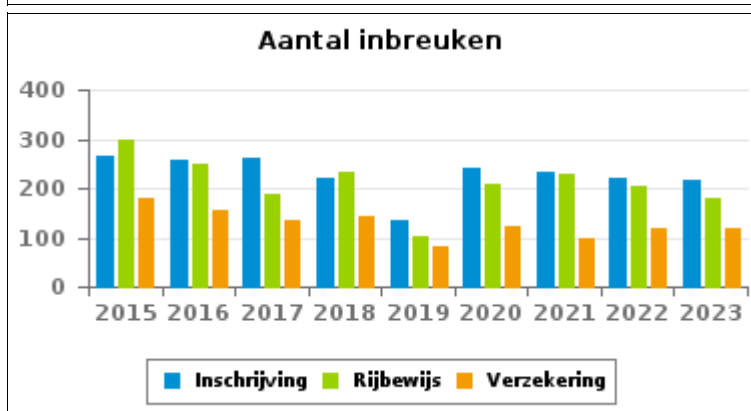
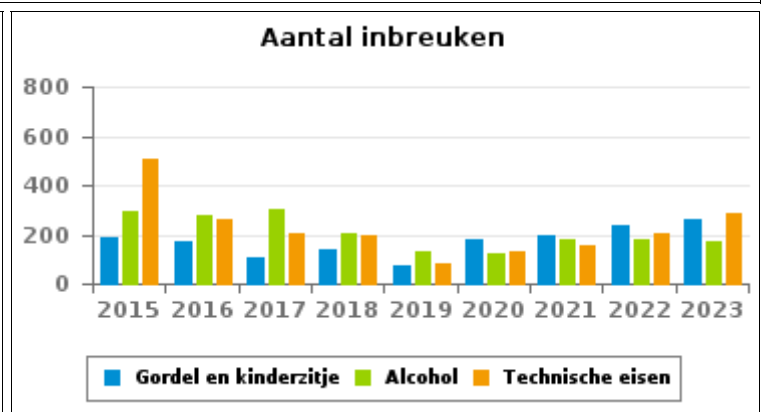
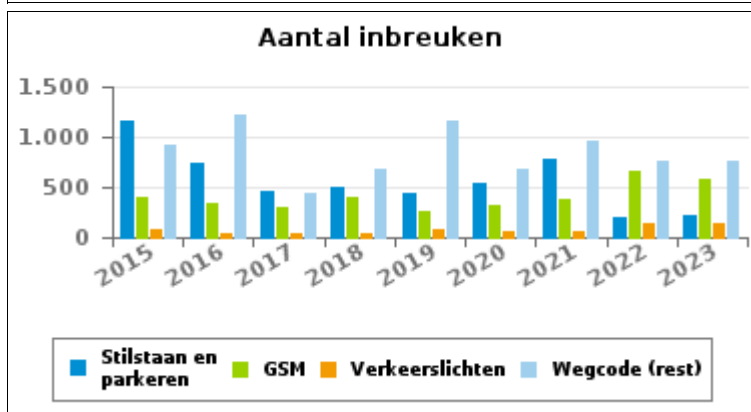
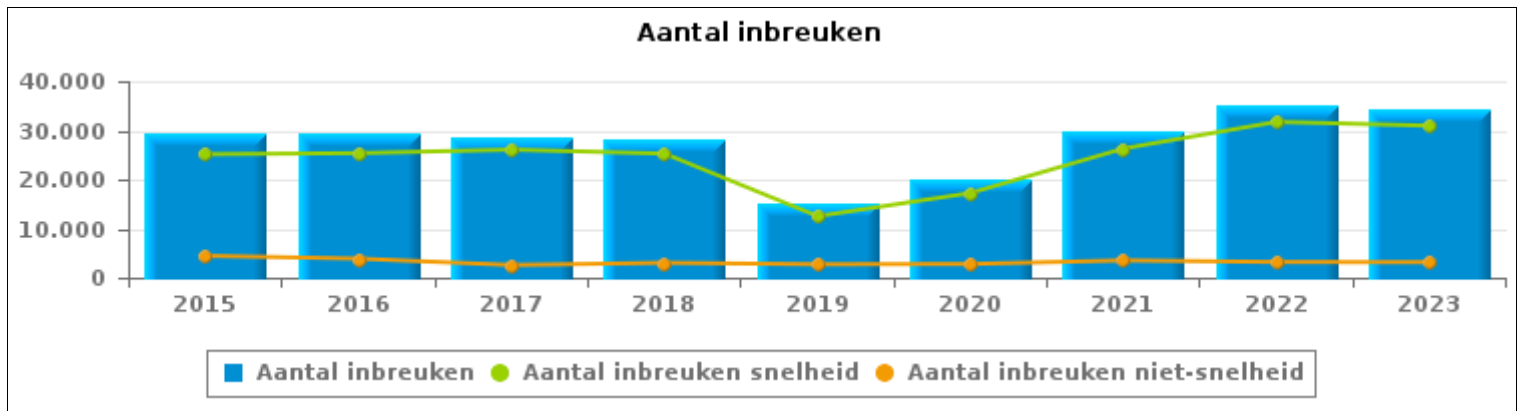
**PZ GRENSLEIE (MENEN)**



# VERKEERSINBREUKEN (autosnelwegen inbegrepen) : ALGEMEEN OVERZICHT

## Vergelijking per jaar: 2015-2023

	2015	2016	2017	2018	2019	2020	2021	2022	2023
<b>TOTAAL AANTAL INBREUKEN</b>	<b>29.591</b>	<b>29.232</b>	<b>28.639</b>	<b>28.289</b>	<b>15.247</b>	<b>20.029</b>	<b>29.812</b>	<b>34.919</b>	<b>34.096</b>
<b>INBREUKEN PER THEMA</b>									
	2015	2016	2017	2018	2019	2020	2021	2022	2023
Snelheid	25.138	25.357	26.070	25.260	12.520	17.241	26.294	31.724	30.946
Stilstaan en parkeren	1.168	737	455	508	445	542	775	207	223
GSM	409	348	294	404	260	316	382	661	583
Helm en beschermende kledij	22	25	17	19	7	29	18	29	32
Gordel en kindersitje	190	169	104	141	75	180	198	240	258
Verkeerslichten	76	37	31	38	74	55	60	137	134
Wegcode (rest)	919	1.229	448	683	1.155	677	955	761	764
Alcohol	293	276	304	206	133	124	177	183	171
Drugs	14	17	36	45	32	43	88	60	43
Inschrijving	264	256	263	222	136	242	232	221	215
Rijbewijs	299	247	189	233	102	208	229	203	178
Technische eisen	508	261	203	196	84	128	156	201	284
Verzekering	181	157	134	142	83	121	98	117	118
Zwaar vervoer	101	111	87	185	137	119	143	167	139
Andere	4	1	2	2	2	1	3	8	3
Onbekend	5	4	2	5	2	3	4	0	5



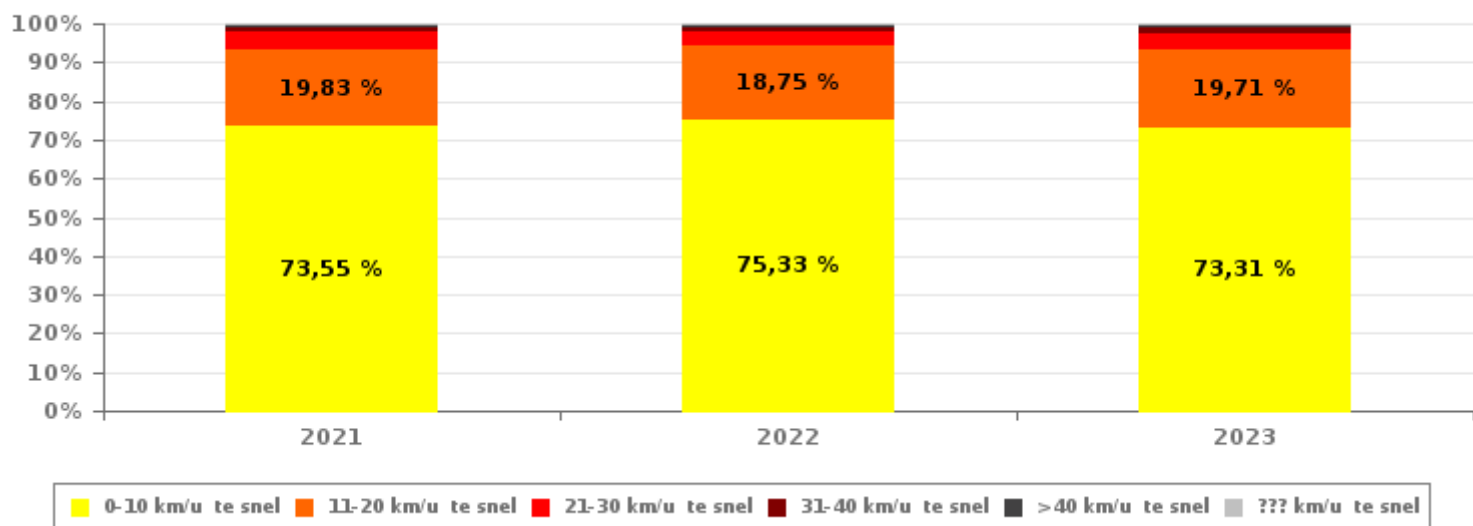


# VERKEERSINBREUKEN (autosnelwegen inbegrepen) : ALGEMEEN OVERZICHT INBREUKEN PER ZWAARTEGRAAD

Vergelijking per jaar: 2015-2023

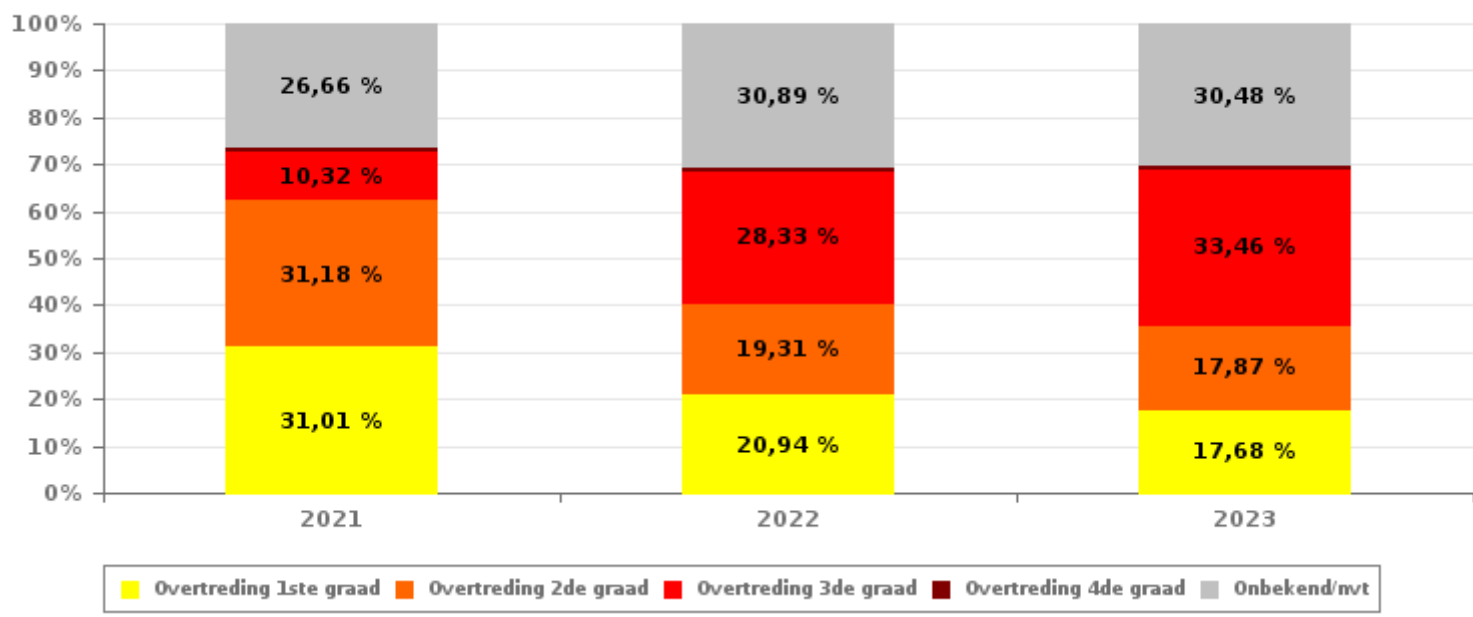
SNELHEID	2015	2016	2017	2018	2019	2020	2021	2022	2023
0-10 km/u te snel	17.911	18.050	16.835	15.409	8.785	11.477	19.339	23.898	22.685
11-20 km/u te snel	5.063	5.315	5.986	5.415	2.770	4.278	5.215	5.949	6.100
21-30 km/u te snel	1.248	1.266	1.833	1.753	540	865	1.149	1.272	1.426
31-40 km/u te snel	315	346	924	1.896	130	247	293	306	404
>40 km/u te snel	120	153	319	663	30	84	119	119	211
??? km/u te snel	481	227	173	124	265	290	179	180	120
<b>Subtotaal SNELHEID</b>	<b>25.138</b>	<b>25.357</b>	<b>26.070</b>	<b>25.260</b>	<b>12.520</b>	<b>17.241</b>	<b>26.294</b>	<b>31.724</b>	<b>30.946</b>

Aantal (snelheid) inbreuken : indeling per graad



NIET-SNELHEID	2015	2016	2017	2018	2019	2020	2021	2022	2023
1ste graad	1.576	1.619	749	891	1.113	729	1.091	669	557
2de graad	1.319	985	702	916	878	1.081	1.097	617	563
3de graad	219	219	164	258	177	209	363	905	1.054
4de graad	35	17	12	15	6	28	29	17	16
Onbekend/NVT	1.304	1.035	942	949	553	741	938	987	960
<b>Subtotaal NIET-SNELHEID</b>	<b>4.453</b>	<b>3.875</b>	<b>2.569</b>	<b>3.029</b>	<b>2.727</b>	<b>2.788</b>	<b>3.518</b>	<b>3.195</b>	<b>3.150</b>

Aantal (niet-snelheid) inbreuken : indeling per graad





## VERKEERSINBREUKEN (autosnelwegen inbegrepen) : ALGEMEEN OVERZICHT

## Vergelijking per maand voor het jaar 2023

	Jan	Feb	Maa	Apr	Mei	Jun	Jul	Aug	Sep	Okt	Nov	Dec	TOTAAL
<b>TOTAAL AANTAL INBREUKEN</b>	<b>2.399</b>	<b>3.593</b>	<b>2.827</b>	<b>4.149</b>	<b>3.303</b>	<b>4.568</b>	<b>2.544</b>	<b>2.269</b>	<b>2.170</b>	<b>1.858</b>	<b>2.285</b>	<b>2.131</b>	<b>34.096</b>
<b>INBREUKEN PER THEMA</b>	<b>Jan</b>	<b>Feb</b>	<b>Maa</b>	<b>Apr</b>	<b>Mei</b>	<b>Jun</b>	<b>Jul</b>	<b>Aug</b>	<b>Sep</b>	<b>Okt</b>	<b>Nov</b>	<b>Dec</b>	<b>TOTAAL</b>
Snelheid	2.135	3.289	2.623	3.882	3.028	4.253	2.295	2.066	1.897	1.570	2.043	1.865	30.946
Stilstaan en parkeren	11	23	26	18	17	22	20	8	35	10	12	21	223
GSM	40	43	27	41	51	53	37	57	67	70	38	59	583
Helm en beschermende kledij	0	1	2	2	0	7	4	5	7	2	2	0	32
Gordel en kinderzitje	15	29	7	13	30	19	32	29	16	30	20	18	258
Verkeerslichten	21	22	20	17	19	13	3	2	6	4	6	1	134
Wegcode (rest)	85	87	63	91	61	94	35	38	60	57	44	49	764
Alcohol	14	8	9	16	15	21	24	4	16	8	16	20	171
Drugs	5	3	5	4	4	4	5	0	3	4	1	5	43
Inschrijving	19	26	8	17	24	19	19	9	8	30	20	16	215
Rijbewijs	9	22	11	15	11	21	12	12	15	16	16	18	178
Technische eisen	19	19	11	21	18	18	45	22	22	26	35	28	284
Verzekering	9	16	6	7	10	10	9	9	6	13	12	11	118
Zwaar vervoer	17	4	9	5	15	13	4	7	12	16	19	18	139
Andere	0	1	0	0	0	0	0	0	0	1	0	1	3
Onbekend	0	0	0	0	0	1	0	1	0	1	1	1	5
<b>INBREUKEN PER ZWAARTEGRAAD</b>													
<b>SNELHEID</b>	<b>Jan</b>	<b>Feb</b>	<b>Maa</b>	<b>Apr</b>	<b>Mei</b>	<b>Jun</b>	<b>Jul</b>	<b>Aug</b>	<b>Sep</b>	<b>Okt</b>	<b>Nov</b>	<b>Dec</b>	<b>TOTAAL</b>
0-10 km/u te snel	1.347	2.459	1.864	3.142	2.159	3.112	1.707	1.525	1.445	1.119	1.574	1.232	22.685
11-20 km/u te snel	575	628	544	562	683	829	442	389	320	327	355	446	6.100
21-30 km/u te snel	157	134	138	116	131	212	87	93	85	79	70	124	1.426
31-40 km/u te snel	36	40	44	31	32	54	33	33	17	22	24	38	404
>40 km/u te snel	9	17	18	20	16	28	23	15	21	12	12	20	211
??? km/u te snel	11	11	15	11	7	18	3	11	9	11	8	5	120
<b>Subtotaal SNELHEID</b>	<b>2.135</b>	<b>3.289</b>	<b>2.623</b>	<b>3.882</b>	<b>3.028</b>	<b>4.253</b>	<b>2.295</b>	<b>2.066</b>	<b>1.897</b>	<b>1.570</b>	<b>2.043</b>	<b>1.865</b>	<b>30.946</b>
<b>NIET-SNELHEID</b>	<b>Jan</b>	<b>Feb</b>	<b>Maa</b>	<b>Apr</b>	<b>Mei</b>	<b>Jun</b>	<b>Jul</b>	<b>Aug</b>	<b>Sep</b>	<b>Okt</b>	<b>Nov</b>	<b>Dec</b>	<b>TOTAAL</b>
1ste graad	51	66	49	64	52	66	39	24	57	25	28	36	557
2de graad	39	60	34	38	57	50	53	43	35	63	46	45	563
3de graad	97	104	65	98	93	111	59	79	91	110	63	84	1.054
4de graad	1	0	7	0	0	3	0	1	1	1	2	0	16
Onbekend/NVT	76	74	49	67	73	85	98	56	89	89	103	101	960
<b>Subtotaal NIET-SNELHEID</b>	<b>264</b>	<b>304</b>	<b>204</b>	<b>267</b>	<b>275</b>	<b>315</b>	<b>249</b>	<b>203</b>	<b>273</b>	<b>288</b>	<b>242</b>	<b>266</b>	<b>3.150</b>



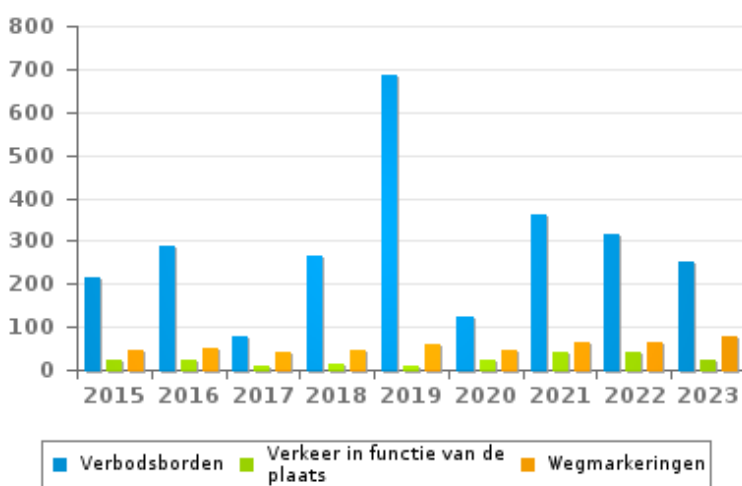
VERKEERSINBREUKEN (autosnelwegen inbegrepen) : ALGEMEEN OVERZICHT (DETAIL)

Vergelijking per jaar: 2015-2023

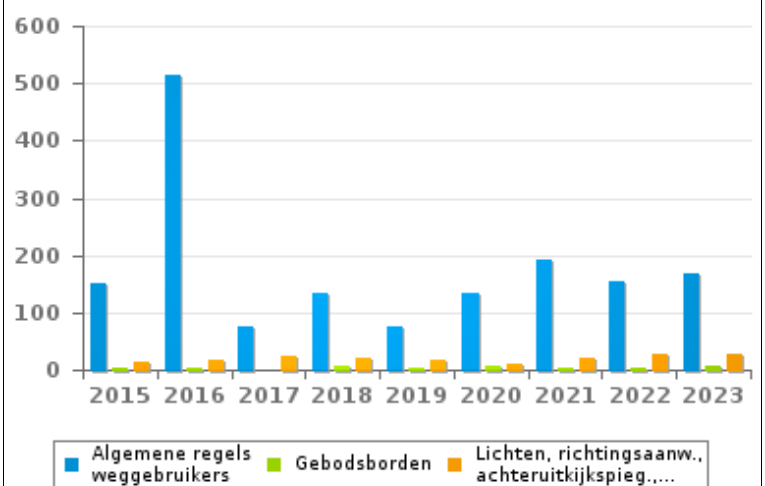
Wegcode(rest)

	2015	2016	2017	2018	2019	2020	2021	2022	2023
Verbodsborden	213	289	78	266	685	123	363	315	250
Algemene regels weggebruikers	151	514	76	134	74	134	191	153	167
Rijbewegingen	347	235	125	87	233	199	95	54	72
Lading van goederen (Wegcode)	40	43	39	39	38	66	109	54	63
Wegmarkeringen	46	50	41	47	59	44	64	64	76
Verkeer in functie van de plaats	21	25	11	12	8	23	43	40	21
Bevelen van bevoegde personen	20	24	20	20	12	25	28	19	22
Voorrang	19	23	22	30	10	17	22	17	24
Lichten, richtingsaanw., achteruitkijkspieg.,...	13	16	24	21	16	11	19	26	27
Wegcode: andere	30	1	3	12	9	17	12	2	16
Gedrag tov bepaalde weggebruikers	3	5	5	4	6	10	6	7	10
Vervoer van personen (Wegcode)	13	2	4	3	3	2	0	8	8
Gebodsborden	3	2	0	8	2	6	3	2	8
<b>TOTAAL</b>	<b>919</b>	<b>1.229</b>	<b>448</b>	<b>683</b>	<b>1.155</b>	<b>677</b>	<b>955</b>	<b>761</b>	<b>764</b>

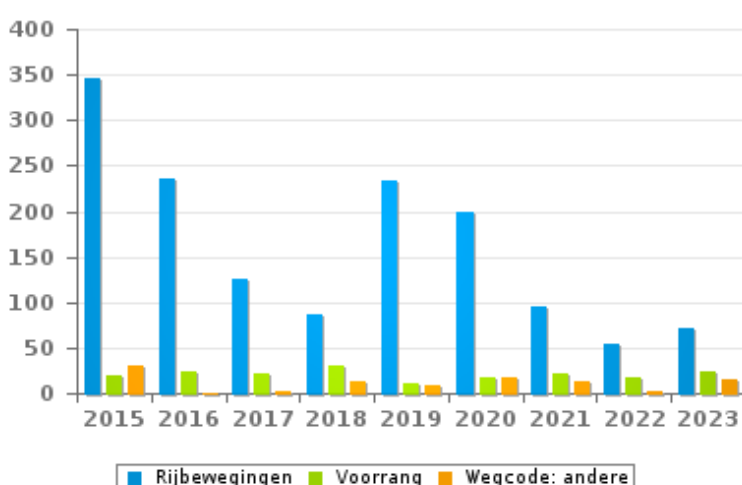
Aantal inbreuken



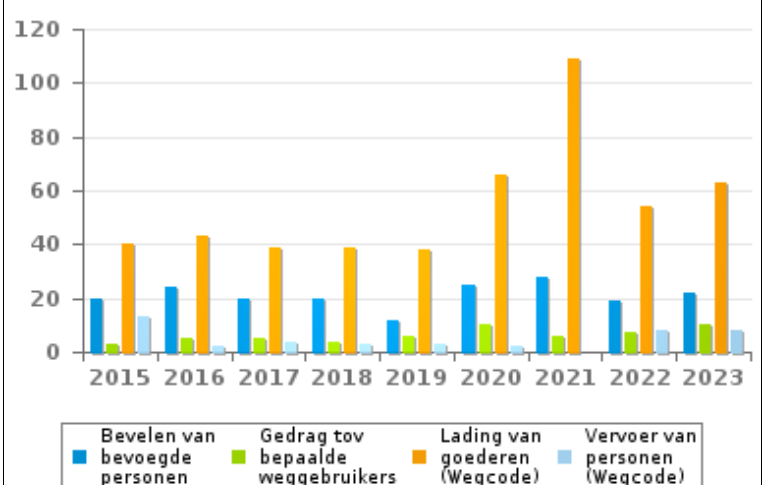
Aantal inbreuken



Aantal inbreuken



Aantal inbreuken





## VERKEERSINBREUKEN (autosnelwegen inbegrepen) : TOP 5

2023

**Alle inbreuken**

Thema	Wetsartikel	Aantal inbreuken	% (*)
Snelheid	[VI. Gew.:] Art. 11.1. Binnen de bebouwde kommen is de snelheid beperkt tot 50 km per uur [...].	10.417	30,55 %
Snelheid	Art. 11.2.1°.a). Buiten de bebouwde kommen is de snelheid beperkt tot 120 km per uur op de autosnelwegen [...].	7.829	22,96 %
Snelheid	[VI. Gew.:] Art. 22quater. Binnen de zones afgebakend door de verkeersborden F4a en F4b is de snelheid beperkt tot 30 km per uur.	4.164	12,21 %
Snelheid	[VI. Gew.:] Art. 11.2.3°.b). Buiten de bebouwde kommen is de snelheid beperkt tot 70 km per uur op de andere openbare wegen.	3.486	10,22 %
Snelheid	[VI. Gew.:] Art. 11.2.3°- b). Buiten de bebouwde kommen is de snelheid beperkt tot 70 km per uur op de andere openbare wegen. Op sommige openbare wegen kan evenwel een lagere of hogere snelheidsbeperking opgelegd of toegelaten worden door het verkeersbord C43.De lagere snelheidsbeperkingen voortvloeiend uit artikel 11.3 blijven van toepassing. Art. 5. De weggebruikers moeten de [...] verkeersborden [...] in acht nemen wanneer deze regelmatig zijn naar de vorm, voldoende zichtbaar zijn en overeenkomstig de voorschriften van [...] [het algemeen] reglement [op de politie van het wegverkeer en van het gebruik van de openbare weg] zijn aangebracht. Art. 68.3. [...] Bord C43 [met de vermelding 50]: Vanaf het verkeersbord tot het volgend kruispunt [of verkeersbord C45], verbod te rijden met een grotere snelheid dan [50 km per uur] [...].	2.293	6,73 %



## VERKEERSINBREUKEN (autosnelwegen inbegrepen) : TOP 5

2023

**4de graadsinbreuken**

Thema	Wetsartikel	Aantal inbreuken	% (*)
Wegcode (rest)	De overtreding op de hierna vermelde bepalingen wordt beschouwd als overtreding van 4de graad krachtens artikel 4.4° van KB 30-09-2005 : Art. 20.3.2°. Het is verboden zich op een overweg te begeven wanneer de rode knipperlichten branden.	7	0,02 %
Wegcode (rest)	De overtreding op de hierna vermelde bepalingen wordt beschouwd als overtreding van 4de graad krachtens artikel 4.4° van KB 30-09-2005 : Art. 20.3.3°. Het is verboden zich op een overweg te begeven wanneer het geluidssein werkt.	3	0,01 %
Wegcode (rest)	De overtreding op de hierna vermelde bepalingen wordt beschouwd als overtreding van 4de graad krachtens artikel 4.3° van KB 30-09-2005 :Art. 17.2.3°. Het links inhalen van een gespan [...] of van een voertuig met meer dan twee wielen is verboden bij het naderen van de top van een helling en in bochten, wanneer de zichtbaarheid onvoldoende is, behalve indien kan ingehaald worden zonder de doorlopende witte streep te overschrijden die het voor de tegenliggers bestemde deel van de rijbaan aflijnt.	2	0,01 %
Wegcode (rest)	Art. 4.1. De weggebruikers moeten onmiddellijk gevolg geven aan de bevelen van de bevoegde personen. Art. 4.2.2°. Als bevelen worden inzonderheid beschouwd: de arm of de armen horizontaal uitgestrekt, wat stoppen betekent voor de weggebruikers die naderen uit richtingen welke deze aangewezen door de arm of armen, dwarsen. Art. 4.1°. [...] zijn overtredingen van de vierde graad in de zin van artikel 29§1, eerste lid, van [...] [de] wet betreffende de politie over het wegverkeer, gecoördineerd op 16 maart 1968: de [...] bevelen negeren van een bevoegd persoon [vermeld in het artikel 4.2.2° van KB 01-12-1975].	1	0,00 %
Wegcode (rest)	Art. 4.1. De weggebruikers moeten onmiddellijk gevolg geven aan de bevelen van de bevoegde personen. Art. 4.2.3°. Als bevelen worden inzonderheid beschouwd: het overdwars zwaaien met een rood licht, wat stoppen betekent voor de bestuurders naar wie het licht gekeerd is. Art. 4.1°. [...] zijn overtredingen van de vierde graad in de zin van artikel 29§1, eerste lid, van [...] [de] wet betreffende de politie over het wegverkeer, gecoördineerd op 16 maart 1968: de [...] bevelen negeren van een bevoegd persoon [vermeld in het artikel 4.2.3° van KB 01-12-1975].	1	0,00 %
Wegcode (rest)	De overtreding op de hierna vermelde bepalingen wordt beschouwd als overtreding van 4de graad krachtens artikel 4.4° van KB 30-09-2005 : Art. 20.3.1°. Het is verboden zich op een overweg te begeven wanneer de slagbomen in beweging of gesloten zijn.	1	0,00 %
Wegcode (rest)	De overtreding op de hierna vermelde bepalingen wordt beschouwd als overtreding van 4de graad krachtens artikel 4.5° van KB 30-09-2005 :Art. 21.4.3° Op autosnelwegen is het verboden: achteruit te rijden of te rijden in de tegenovergestelde rijrichting.	1	0,00 %

(\*) % ten opzichte van totaal aantal inbreuken



# VERKEERSINBREUKEN (autosnelwegen inbegrepen) : MOMENT

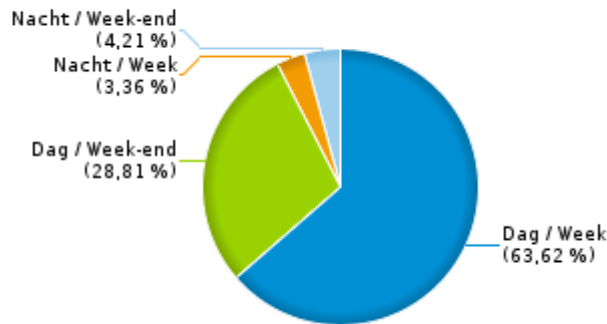
## Aantal inbreuken per moment van de week 2023

	Week			Week-end			TOTAAL
	Dag	Nacht	Subtotaal	Dag	Nacht	Subtotaal	
Snelheid	19.760	989	20.749	8.969	1.228	10.197	30.946
Stilstaan en parkeren	126	5	131	83	9	92	223
GSM	453	4	457	123	3	126	583
Helm en beschermende kledij	14	0	14	18	0	18	32
Gordel en kinderzitje	119	1	120	127	11	138	258
Verkeerslichten	86	8	94	33	7	40	134
Wegcode (rest)	513	54	567	169	28	197	764
Alcohol	48	21	69	37	65	102	171
Drugs	20	3	23	11	9	20	43
Inschrijving	123	13	136	66	13	79	215
Rijbewijs	82	13	95	65	18	83	178
Technische eisen	181	9	190	75	19	94	284
Verzekering	69	7	76	29	13	42	118
Zwaar vervoer	92	19	111	17	11	28	139
Andere	2	0	2	1	0	1	3
Onbekend	4	0	4	0	1	1	5
<b>TOTAAL</b>	<b>21.692</b>	<b>1.146</b>	<b>22.838</b>	<b>9.823</b>	<b>1.435</b>	<b>11.258</b>	<b>34.096</b>

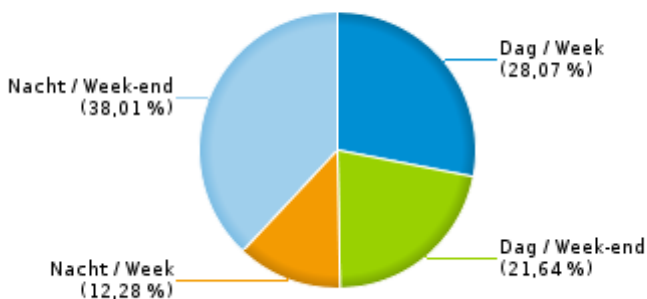
Weekend: van vrijdag 22.00u tot maandag 06.00u  
Week: van maandag 06.00u tot vrijdag 22.00u

Dag: van 06.00u tot 22.00u  
Nacht: van 22.00u tot 06.00u

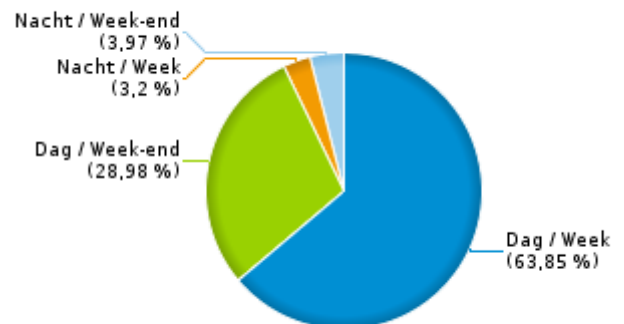
% inbreuken per moment - 2023



% alcoholinbreuken per moment - 2023



% snelheidsinbreuken per moment - 2023







## SNELHEIDSINBREUKEN (autosnelwegen inbegrepen) : PLAATS

2023

## Ledegem

Straat	Huis nr	Km paal	0-10 km/u te snel	11-20 km/u te snel	21-30 km/u te snel	31-40 km/u te snel	>40 km/u te snel	??? km/u te snel	TOTAAL
A017 RICHTING KORTRIJK		35.5	58	8	1	0	0	0	67
A17 Richting Brugge	*	33.8	283	64	22	9	3	0	381
A17 Richting Brugge		33.0	0	0	0	0	0	1	1
A17 Richting Brugge		34.8	0	1	0	0	0	0	1
A17 Richting Brugge		34.9	0	0	1	0	0	0	1
A17 Richting Brugge		35.0	0	0	0	1	0	0	1
A17 Richting Brugge		35.4	0	0	0	0	0	1	1
A17 Richting Brugge		36.5	0	0	1	0	0	0	1
A17 Richting Brugge			0	0	1	0	0	0	1
A17 Richting Doornik	*	35.5	1.986	559	136	42	23	0	2.746
A17 Richting Doornik		36.5	0	1	2	0	0	1	4
A17 Richting Doornik		33.0	0	0	0	2	0	1	3
A17 Richting Doornik		35.0	0	0	0	0	0	3	3
A17 Richting Doornik			0	1	0	1	0	0	2
A17 Richting Doornik		33.5	0	0	1	0	0	0	1
A17 Richting Doornik		35.5	0	0	0	0	0	1	1
Dorpsplein	37		189	24	2	0	0	0	215
Dorpsplein	25		118	16	0	0	0	0	134
DORPSPLEIN RICHTING GULLEMGESESTRAAT	33		108	7	0	0	0	0	115
DORPSPLEIN RICHTING GULLEMGESESTRAAT	29		89	4	0	0	0	0	93
DORPSPLEIN RICHTING GULLEMGESESTRAAT	21		23	3	0	0	0	0	26
DORPSPLEIN RICHTING GULLEMGESESTRAAT	23		9	0	1	0	0	0	10
DORPSPLEIN RICHTING OEKENSESTRAAT	33		180	18	1	1	0	0	200
DORPSPLEIN RICHTING OEKENSESTRAAT	21		31	3	0	0	0	0	34
DORPSPLEIN RICHTING OEKENSESTRAAT	23		10	0	0	0	0	0	10
Fabriekslaan	61		20	6	1	0	0	0	27
Fabriekslaan	69		19	2	1	0	0	0	22
Fabriekslaan	40		3	3	0	0	0	0	6



## SNELHEIDSINBREUKEN (autosnelwegen inbegrepen) : PLAATS

2023

## Ledegem

Straat	Huis nr	Km paal	0-10 km/u te snel	11-20 km/u te snel	21-30 km/u te snel	31-40 km/u te snel	>40 km/u te snel	??? km/u te snel	TOTAAL
Fabriekslaan			0	0	0	0	0	1	1
FABRIEKSLAAN RICHTING CENTRUM	71		16	5	0	0	0	0	21
FABRIEKSLAAN RICHTING CENTRUM LEDEGEM	41		9	0	0	0	0	0	9
FABRIEKSLAAN RICHTING PAPESTRAAT	71		4	4	1	0	0	0	9
FABRIEKSLAAN RICHTING PROVINCIEBAAN	71		40	9	2	0	0	0	51
FABRIEKSLAAN RICHTING PROVINCIEBAAN	41		8	1	0	0	0	0	9
GULLEGEMSESTRAAT RICHTING GULLEGEM	128A		13	1	0	1	0	0	15
GULLEGEMSESTRAAT RICHTING GULLEGEM	122		9	0	0	0	0	0	9
GULLEGEMSESTRAAT RICHTING IZEGEM	128A		15	1	1	0	0	0	17
GULLEGEMSESTRAAT RICHTING IZEGEM	122		7	0	0	0	0	0	7
Izegemsestraat	52		165	16	2	0	1	0	184
Izegemsestraat	91		31	5	0	2	1	0	39
IZEGEMSESTRAAT RICHTING CENTRUM SINT-ELOOIS-WINKEL	52		1.393	106	13	4	7	0	1.523
IZEGEMSESTRAAT RICHTING IZEGEM	89		0	5	1	0	0	0	6
IZEGEMSESTRAAT RICHTING SINT-ELOOIS-WINKEL	89		2	0	1	0	0	0	3
Lendeleedsestraat	21		28	9	2	0	0	0	39
LENDELEEDSESTRAAT RICHTING KASTEELSTRAAT	21		73	8	2	0	0	0	83
LENDELEEDSESTRAAT RICHTING LENDELEDE	21		222	45	10	0	0	0	277
LENDELEEDSESTRAAT RICHTING LENDELEDE	30A		35	8	0	1	0	0	44
LENDELEEDSESTRAAT RICHTING SINT-ELOOIS-WINKEL	21		85	15	0	0	0	0	100
LENDELEEDSESTRAAT RICHTING SINT-ELOOIS-WINKEL CENT	30A		77	23	3	1	0	0	104
Plaats			0	0	0	0	0	1	1
Provinciebaan	118		25	12	4	0	0	0	41
Provinciebaan			0	0	0	0	0	1	1
PROVINCIEBAAN RICHTING MENEN	118		37	8	2	2	1	0	50
PROVINCIEBAAN RICHTING ROESELARE	118		38	13	0	0	0	0	51



## SNELHEIDSINBREUKEN (autosnelwegen inbegrepen) : PLAATS

2023

## Ledegem

Straat	Huis nr	Km paal	0-10 km/u te snel	11-20 km/u te snel	21-30 km/u te snel	31-40 km/u te snel	>40 km/u te snel	??? km/u te snel	TOTAAL
Roeselarestraat	12		32	7	0	0	0	0	39
Roeselarestraat	16		9	0	0	0	0	0	9
Roeselarestraat	29		4	1	1	0	0	0	6
ROESELARESTRAAT RICHTING DRIE PIKKELSTRAAT	93		3	4	1	0	0	0	8
ROESELARESTRAAT RICHTING FABIOLALAAN	93		4	1	0	0	0	0	5
ROESELARESTRAAT RICHTING MOORSELE	91		3	2	1	0	0	0	6
ROESELARESTRAAT RICHTING ROESELARE	12		211	49	2	1	1	0	264
ROESELARESTRAAT RICHTING ROESELARE	91		2	1	0	0	0	0	3
ROESELARESTRAAT RICHTING ROESELARE	126		1	0	0	0	0	0	1
ROESELARESTRAAT RICHTING ROLLEGEM-KAPELLE	126		2	0	0	0	0	0	2
Rollegem-Kapelsestraat	52		29	4	0	0	0	0	33
ROLLEGEMKAPELSESTRAAT RICHTING GULLEGEMSESTRAAT	10		71	18	0	0	0	0	89
ROLLEGEMKAPELSESTRAAT RICHTING KLOOSTERSTRAAT	10		134	14	2	0	0	0	150
ROLLEGEMKAPELSESTRAAT RICHTING NIEUWESTRAAT	52		63	15	1	1	0	0	80
ROLLEGEMKAPELSESTRAAT RICHTING ROLLEGEM-KAPELLE	52		113	11	3	0	0	0	127
ROLLEGEMKAPELSESTRAAT RICHTING SINT-ELOOIS-WINKEL	52		56	18	3	0	0	0	77
Rollegemstraat	226		131	9	0	0	0	0	140
Rollegemstraat	189		17	2	0	0	0	0	19
ROLLEGEMSTRAAT RICHTING CENTRUM LEDEGEM	172		43	6	0	0	0	0	49
ROLLEGEMSTRAAT RICHTING CENTRUM LEDEGEM	226		10	4	0	0	0	0	14
ROLLEGEMSTRAAT RICHTING LEDEGEM	226		40	1	0	0	0	0	41
ROLLEGEMSTRAAT RICHTING LEDEGEM CENTRUM	176		14	3	0	0	0	0	17
ROLLEGEMSTRAAT RICHTING ROLLEGEM	172		48	8	1	0	0	0	57
ROLLEGEMSTRAAT RICHTING ROLLEGEM-KAPELLE	176		12	0	1	0	0	0	13



## SNELHEIDSINBREUKEN (autosnelwegen inbegrepen) : PLAATS

2023

## Ledegem

Straat	Huis nr	Km paal	0-10 km/u te snel	11-20 km/u te snel	21-30 km/u te snel	31-40 km/u te snel	>40 km/u te snel	??? km/u te snel	TOTAAL
ROLLEGEMSTRAAT RICHTING SINT-JANSPLEIN	226		55	5	0	0	0	0	60
ROLLEGEMSTRAAT RICHTING SINT-JANSSTRAAT	226		13	2	0	0	0	0	15
Sint-Jansstraat			0	0	0	0	0	1	1
<b>TOTAAL</b>			<b>6.578</b>	<b>1.199</b>	<b>231</b>	<b>69</b>	<b>37</b>	<b>12</b>	<b>8.126</b>

## Menen

Straat	Huis nr	Km paal	0-10 km/u te snel	11-20 km/u te snel	21-30 km/u te snel	31-40 km/u te snel	>40 km/u te snel	??? km/u te snel	TOTAAL
A14-E17 Richting Antwerpen		2.0	0	0	1	0	0	0	1
A14-E17 Richting Lille (F)			0	0	0	0	0	1	1
A14-E17 Richting Lille (F) Parking Rekkem (Grens)			0	0	0	0	0	1	1
A14-E17 Ri Lille (F) afrit 1 Moeskroen naar Rekkem		1.0	0	0	0	0	0	1	1
A17 Richting Doornik		25.4	0	0	0	0	0	1	1
A19 Richting Ieper	*	4.6	1.981	484	123	32	12	0	2.632
A19 Richting Ieper afrit 2 Menen		5.6	0	0	0	0	0	1	1
A19 Richting Kortrijk	*	5.8	622	165	44	10	7	0	848
A19 Richting Kortrijk			0	0	0	0	0	1	1
Bevrijdingsplein			0	0	0	0	0	1	1
Bruggestraat	460		61	12	0	0	0	0	73
Bruggestraat	454		37	4	0	0	0	0	41
Bruggestraat	361		16	1	1	0	0	0	18
Bruggestraat			0	0	0	0	0	3	3
Bruggestraat	245		0	0	0	0	0	1	1
BRUGGESTRAAT RICHTING CENTRUM MENEN	454		102	8	2	0	0	0	112
BRUGGESTRAAT RICHTING DADIZELE	454		14	2	0	0	0	0	16
BRUGGESTRAAT RICHTING MENEN	454		27	3	2	0	0	0	32
BRUGGESTRAAT RICHTING MENEN	351		14	0	1	0	0	0	15
BRUGGESTRAAT RICHTING PROVINCIEBAAN	454		119	10	2	1	0	0	132



## SNELHEIDSINBREUKEN (autosnelwegen inbegrepen) : PLAATS

2023

## Menen

Straat	Huis nr	Km paal	0-10 km/u te snel	11-20 km/u te snel	21-30 km/u te snel	31-40 km/u te snel	>40 km/u te snel	??? km/u te snel	TOTAAL
BRUGGESTRAAT RICHTING PROVINCIEBAAN	376		3	0	0	0	0	0	3
BRUGGESTRAAT RICHTING ROESELARE	351		20	2	0	0	0	0	22
Castertstraat	3		12	4	1	0	0	0	17
Dronckaertstraat	212		186	17	3	0	0	0	206
Dronckaertstraat	249		155	18	6	6	0	0	185
Dronckaertstraat	651		121	14	3	0	0	0	138
Dronckaertstraat	312		6	1	1	0	0	0	8
Dronckaertstraat			2	1	0	0	0	1	4
Dronckaertstraat	115		3	0	0	0	0	0	3
Dronckaertstraat	244		1	1	0	0	0	0	2
Dronckaertstraat	230		0	0	0	0	0	1	1
Dronckaertstraat	512		0	1	0	0	0	0	1
DRONCKAERTSTRAAT RICHTING CROISE	212		85	20	3	2	0	0	110
DRONCKAERTSTRAAT RICHTING CROISE	206		90	10	1	0	0	0	101
DRONCKAERTSTRAAT RICHTING CROISE	214		31	4	0	0	0	0	35
DRONCKAERTSTRAAT RICHTING DRONCKAERT	212		53	5	3	0	0	0	61
DRONCKAERTSTRAAT RICHTING LAUWE	212		185	33	11	1	1	0	231
DRONCKAERTSTRAAT RICHTING LAUWE	214		69	6	3	0	0	0	78
DRONCKAERTSTRAAT RICHTING LAUWE	649		35	4	0	1	0	0	40
DRONCKAERTSTRAAT RICHTING LAUWE	641		29	8	1	0	0	0	38
DRONCKAERTSTRAAT RICHTING MARKE	212		93	19	7	3	0	0	122
DRONCKAERTSTRAAT RICHTING MARKE	641		85	16	1	1	1	0	104
DRONCKAERTSTRAAT RICHTING MARKE	206		80	17	0	1	0	0	98
DRONCKAERTSTRAAT RICHTING MARKE	649		76	15	0	1	0	0	92
DRONCKAERTSTRAAT RICHTING MARKE	651		76	4	1	0	0	0	81
DRONCKAERTSTRAAT RICHTING MARKE	190		31	1	0	0	0	0	32
DRONCKAERTSTRAAT RICHTING REKKEM	651		23	2	0	0	0	0	25
DRONCKAERTSTRAAT RICHTING REKKEMSTRAAT	649		7	1	0	0	0	0	8



## SNELHEIDSINBREUKEN (autosnelwegen inbegrepen) : PLAATS

2023

## Menen

Straat	Huis nr	Km paal	0-10 km/u te snel	11-20 km/u te snel	21-30 km/u te snel	31-40 km/u te snel	>40 km/u te snel	??? km/u te snel	TOTAAL
DRONCKAERTSTRAAT RICHTING SPOORWEGSTRAAT	649		3	0	0	0	0	0	3
Gentstraat	211		117	15	5	0	0	0	137
Goevrouwestraat	25		1	0	0	0	0	0	1
GOEVROUWESTRAAT RICHTING WEVELGEMSTRAAT	27		1	0	0	0	0	0	1
Grote Molenstraat			0	0	0	0	0	1	1
Grote Weg	128		7	0	0	3	0	0	10
Grote Weg	83		7	0	0	0	0	0	7
Grote Weg			1	0	0	0	0	1	2
Grote Weg	63		0	0	0	0	0	1	1
Grote Weg	89		0	1	0	0	0	0	1
GROTE WEG RICHTING CROISE	23		27	0	2	0	0	0	29
GROTE WEG RICHTING MOESKROEN	23		34	2	0	0	0	0	36
HOGEWEG RICHTING MENEN	148		3	0	0	0	0	0	3
HOGEWEG RICHTING MENEN-CENTRUM	344		6	1	0	0	0	0	7
HOGEWEG RICHTING WERVIK	340		20	2	0	0	0	0	22
HOGEWEG RICHTING WERVIK	344		10	2	0	0	0	0	12
HOGEWEG RICHTING WERVIK	148		2	1	0	0	0	0	3
HOGEWEG RICHTING WERVIKSTRAAT	112		28	7	1	0	0	0	36
HOGEWEG RICHTING WERVIKSTRAAT	340		11	1	0	0	0	0	12
HOGEWEG RICHTING WILGENLAAN	112		43	7	2	0	0	0	52
Hoorwerk			0	0	0	0	0	3	3
IEPERSTRAAT RICHTING CENTRUM MENEN	334		3	5	0	0	0	0	8
IEPERSTRAAT RICHTING GELUWE	296		57	3	2	0	0	0	62
IEPERSTRAAT RICHTING GELUWE	344		18	3	1	0	0	0	22
IEPERSTRAAT RICHTING GELUWE	297		19	1	1	0	0	0	21
IEPERSTRAAT RICHTING GELUWE	271		18	0	0	0	0	0	18
IEPERSTRAAT RICHTING GELUWE	334		7	1	0	1	0	0	9
IEPERSTRAAT RICHTING IEPER	338		47	8	1	0	0	0	56



## SNELHEIDSINBREUKEN (autosnelwegen inbegrepen) : PLAATS

2023

## Menen

Straat	Huis nr	Km paal	0-10 km/u te snel	11-20 km/u te snel	21-30 km/u te snel	31-40 km/u te snel	>40 km/u te snel	??? km/u te snel	TOTAAL
IEPERSTRAAT RICHTING MENEN	296		22	3	0	0	0	0	25
IEPERSTRAAT RICHTING MENEN CENTRUM	338		86	9	1	0	0	0	96
IEPERSTRAAT RICHTING MENEN CENTRUM	296		24	1	0	0	0	0	25
IEPERSTRAAT RICHTING MENEN CENTRUM	271		18	2	0	0	0	0	20
IEPERSTRAAT RICHTING MENEN CENTRUM	297		17	1	0	0	0	0	18
IEPERSTRAAT RICHTING N58	412		14	2	2	0	0	0	18
IEPERSTRAAT RICHTING STATION	344		54	7	0	0	0	0	61
IEPERSTRAAT RICHTING WILGENLAAN	412		18	2	2	0	0	0	22
J. en M. Sabbestraat	89		165	3	0	0	0	0	168
Koning Boudewijnstraat	67		0	0	0	0	0	1	1
Kortrijkstraat			0	0	0	0	0	3	3
Kortrijkstraat	234		1	0	0	0	0	0	1
Krommebeekstraat	24-26		38	16	1	0	0	0	55
KROMMEBEEKSTRAAT RICHTING BRUGGESTRAAT	24		38	10	2	1	0	0	51
KROMMEBEEKSTRAAT RICHTING BRUGGESTRAAT	26		33	10	0	0	0	0	43
KROMMEBEEKSTRAAT RICHTING N32	24		77	17	2	0	1	0	97
KROMMEBEEKSTRAAT RICHTING N32	26		21	8	0	0	0	0	29
LAGEWEG RICHTING RINGLAAN N338	132		2	1	0	0	0	0	3
LAGEWEG RICHTING WERVIKSTRAAT	132		4	1	0	0	0	0	5
Lar			0	0	0	0	0	1	1
Larstraat	120		154	16	0	0	0	0	170
Larstraat	6		0	0	0	0	0	1	1
LAUWBERGSTRAAT RICHTING CENTRUM LAUWE	102		61	19	1	0	0	0	81
LAUWBERGSTRAAT RICHTING MARKE	102		50	11	0	0	0	0	61
Lauwestraat	30		0	0	0	0	0	1	1
LAUWESTRAAT RICHTING LAUWE	43		13	1	0	0	0	0	14
LAUWESTRAAT RICHTING REKKEM	43		10	1	0	0	0	0	11
Moeskroenstraat	540		175	11	1	0	0	0	187



## SNELHEIDSINBREUKEN (autosnelwegen inbegrepen) : PLAATS

2023

## Menen

Straat	Huis nr	Km paal	0-10 km/u te snel	11-20 km/u te snel	21-30 km/u te snel	31-40 km/u te snel	>40 km/u te snel	??? km/u te snel	TOTAAL
Moeskroenstraat	558		165	3	1	0	0	0	169
Moeskroenstraat	99		109	28	1	0	0	0	138
Moeskroenstraat	533		94	8	1	3	0	0	106
Moeskroenstraat	119		18	31	4	0	0	0	53
Moeskroenstraat	788		37	4	0	0	0	0	41
Moeskroenstraat	790		18	0	0	0	0	0	18
Moeskroenstraat			2	0	0	0	0	10	12
Moeskroenstraat	422		10	1	0	0	0	0	11
Moeskroenstraat	535		4	0	0	0	0	0	4
Moeskroenstraat	532		3	0	0	0	0	0	3
Moeskroenstraat	733		2	1	0	0	0	0	3
Moeskroenstraat	109		0	1	0	0	0	0	1
Moeskroenstraat	252		0	0	0	0	0	1	1
Moeskroenstraat	452		1	0	0	0	0	0	1
Moeskroenstraat	822		0	0	0	0	0	1	1
MOESKROENSTRAAT RICHTING BARAKKEN	119		45	11	0	0	0	0	56
MOESKROENSTRAAT RICHTING CENTRUM MENEN	99		53	17	1	0	0	0	71
MOESKROENSTRAAT RICHTING DRONCKAERTSTRAAT	786		20	3	0	1	0	0	24
MOESKROENSTRAAT RICHTING LA PALMA	558		48	0	0	0	0	0	48
MOESKROENSTRAAT RICHTING LA PALMA	136		32	5	0	0	0	0	37
MOESKROENSTRAAT RICHTING MENEN	786		4	2	0	1	0	0	7
MOESKROENSTRAAT RICHTING MENEN	482		5	1	0	0	0	0	6
MOESKROENSTRAAT RICHTING MOESKROEN	99		68	18	1	0	0	0	87
MOESKROENSTRAAT RICHTING MOESKROEN	558		71	1	1	0	0	0	73
MOESKROENSTRAAT RICHTING MOESKROEN	119		57	12	0	0	0	0	69
MOESKROENSTRAAT RICHTING MOESKROEN	422		36	7	0	0	0	0	43
MOESKROENSTRAAT RICHTING REKKEM	136		150	23	3	0	0	0	176
MOESKROENSTRAAT RICHTING REKKEM	482		81	17	1	0	0	0	99





## SNELHEIDSINBREUKEN (autosnelwegen inbegrepen) : PLAATS

2023

## Menen

Straat	Huis nr	Km paal	0-10 km/u te snel	11-20 km/u te snel	21-30 km/u te snel	31-40 km/u te snel	>40 km/u te snel	??? km/u te snel	TOTAAL
MOESKROENSTRAAT RICHTING REKKEM	83		43	3	1	0	0	0	47
MOESKROENSTRAAT RICHTING REKKEM	786		20	3	0	0	0	0	23
MOESKROENSTRAAT RICHTING RIJSELSTRAAT	136		215	24	3	0	0	0	242
MOESKROENSTRAAT RICHTING RIJSELSTRAAT	83		26	4	1	1	0	0	32
Moorselestraat	104		0	10	4	1	0	0	15
Moorselestraat	242		0	0	0	0	0	1	1
Moorselestraat			0	0	0	0	0	1	1
MOORSELESTRAAT RICHTING BRUGGESTRAAT	96		82	29	3	0	0	0	114
MOORSELESTRAAT RICHTING BRUGGESTRAAT	90		17	15	0	0	0	0	32
MOORSELESTRAAT RICHTING CENTRUM	124		27	6	1	0	0	0	34
MOORSELESTRAAT RICHTING CENTRUM WEVELGEM	201		5	1	0	0	0	0	6
MOORSELESTRAAT RICHTING N32	96		201	76	12	0	0	0	289
MOORSELESTRAAT RICHTING N32	124		77	10	1	0	0	0	88
MOORSELESTRAAT RICHTING N32	90		54	17	1	0	0	0	72
N32			0	0	0	0	0	1	1
N32 Richting Brugge		48.2	0	72	14	3	1	0	90
N32 Richting Brugge		49.2	52	16	3	2	1	0	74
N32 Richting Brugge			16	7	1	0	1	3	28
N32 RICHTING FRANKRIJK	*	48.1	3	133	26	6	3	0	171
N32 RICHTING HALLUIN		47.6	28	1	1	0	0	0	30
N32 Richting Menen-Halluin(F)		48.1	2	82	27	2	1	0	114
N32 Richting Menen-Halluin(F)		47.7	22	2	1	0	0	0	25
N32 Richting Menen-Halluin(F)		50.2	9	4	1	0	0	0	14
N32 Richting Menen-Halluin(F)		49.2	2	0	0	0	0	0	2
N32 Richting Menen-Halluin(F)			0	0	0	0	0	1	1
N32 VERBINDINGSLAAN RICHTING ROESELARE	*	48.2	2	85	26	8	3	0	124
N43 (GENTSESTEENWEG)			0	0	0	0	0	1	1



## SNELHEIDSINBREUKEN (autosnelwegen inbegrepen) : PLAATS

2023

## Menen

Straat	Huis nr	Km paal	0-10 km/u te snel	11-20 km/u te snel	21-30 km/u te snel	31-40 km/u te snel	>40 km/u te snel	??? km/u te snel	TOTAAL
N43 GENTSESTEENWEG THV 211-215 RICHTING MOESKROEN	*		174	18	4	2	0	0	198
N58 Richting Armentières(F)		8.7	250	181	34	5	3	0	473
N58 Richting Armentières(F)		8.6	131	203	56	18	4	0	412
N58 Richting Armentières(F)		8.9	102	218	60	8	2	1	391
N58 Richting Armentières(F)		8.8	125	131	19	5	0	0	280
N58 Richting Armentières(F)			11	96	40	10	3	2	162
N58 Richting Armentières(F)		8.5	31	19	5	2	0	0	57
N58 Richting Armentières(F)		9.0	5	1	0	0	0	0	6
N58 Richting Armentières(F)		85.0	0	0	1	0	0	0	1
N58 Richting Dottignies		8.8	0	0	1	0	0	0	1
N58 RICHTING MOESKROEN		8.5	106	60	21	6	0	0	193
N58 RICHTING REKKEM		8.5	109	105	33	6	2	0	255
Oostkaai			0	0	0	0	0	1	1
Oude Leielaan	89		8	0	1	0	0	0	9
Oude Leielaan			0	1	0	0	0	0	1
OUDE LEIELAAN RICHTING SLUIZENKAAI	89		8	0	0	0	0	0	8
OUDE LEIELAAN RICHTING SLUIZENKAAI	88		5	1	0	0	0	0	6
OUDE LEIELAAN RICHTING SLUIZENKAAI	91		1	0	0	0	0	0	1
OUDE LEIELAAN RICHTING WAALVEST	91		47	8	1	0	0	0	56
OUDE LEIELAAN RICHTING WAALVEST	90		6	4	0	1	0	0	11
OUDE LEIELAAN RICHTING WAALVEST	89		7	0	0	0	0	0	7
OUDE LEIELAAN RICHTING WAALVEST	88		5	0	0	0	0	0	5
OUDE LEIELAAN RICHTING WERVIK	90		8	2	1	0	0	0	11
OUDE LEIELAAN RICHTING ZWEMBAD	50		6	0	0	0	0	0	6
PARADIJSSTRAAT RICHTING DRONCKAERTSTRAAT	77		35	11	2	0	2	0	50
PARADIJSSTRAAT RICHTING MOESKROEN	77		38	11	3	0	1	0	53
PARADIJSSTRAAT RICHTING MOESKROEN	70		11	0	0	0	0	0	11



## SNELHEIDSINBREUKEN (autosnelwegen inbegrepen) : PLAATS

2023

## Menen

Straat	Huis nr	Km paal	0-10 km/u te snel	11-20 km/u te snel	21-30 km/u te snel	31-40 km/u te snel	>40 km/u te snel	??? km/u te snel	TOTAAL
PARADIJSSTRAAT RICHTING MOESKROEN	149		5	0	0	0	0	0	5
PARADIJSSTRAAT RICHTING PARADIJS	70		9	0	0	0	0	0	9
PARADIJSSTRAAT RICHTING REKKEM	149		3	0	0	0	0	0	3
Preshoekstraat	21		8	1	0	0	0	0	9
PRESHOEKSTRAAT RICHTING AALBEKE	21		0	1	0	0	0	0	1
Rekkemstraat			0	0	0	0	0	1	1
Rijsselstraat	Z.N		92	6	0	0	0	0	98
Rijsselstraat	27		20	1	0	0	0	0	21
Rijsselstraat			1	0	0	0	0	1	2
Rijsselstraat	ZN		0	0	0	0	0	1	1
RIJSELSTRAAT RICHTING BARAKKEN	95		108	12	0	0	0	0	120
RIJSELSTRAAT RICHTING HALLUIN (FRANKRIJK)	112		114	18	2	0	1	0	135
RIJSELSTRAAT RICHTING WAALVEST	95		68	7	1	0	0	0	76
RIJSELSTRAAT RICHTING WAALVEST	112		59	16	0	0	0	0	75
RIJSELSTRAAT RICHTING WAALVEST	27		65	3	0	1	0	0	69
Schelpenstraat			0	0	0	0	0	1	1
SCHELPENSTRAAT RICHTING GROTE WEG	104		9	1	0	0	0	0	10
SCHELPENSTRAAT RICHTING GROTE WEG	98		6	0	0	0	0	0	6
SCHELPENSTRAAT RICHTING MOESKROEN	104		6	0	0	0	0	0	6
SCHELPENSTRAAT RICHTING MOESKROEN	98		5	1	0	0	0	0	6
Schonekeerstraat	37		6	1	1	0	0	0	8
SCHONEKEERSTRAAT RICHTING KNOKBEEKLAAN	64		4	0	0	0	0	0	4
SCHONEKEERSTRAAT RICHTING LAUWESTRAAT	64		10	0	0	0	0	0	10
Sluizenkaai	47		14	5	0	0	0	0	19
Sluizenkaai	49		15	3	0	0	0	0	18
Sluizenkaai	28		15	0	0	0	0	0	15
Sluizenkaai	50		10	4	1	0	0	0	15
Sluizenkaai			4	1	0	0	0	0	5



## SNELHEIDSINBREUKEN (autosnelwegen inbegrepen) : PLAATS

2023

## Menen

Straat	Huis nr	Km paal	0-10 km/u te snel	11-20 km/u te snel	21-30 km/u te snel	31-40 km/u te snel	>40 km/u te snel	??? km/u te snel	TOTAAL
Sluizenkaai	52		2	2	0	0	0	0	4
Sluizenkaai	48		1	1	0	0	0	0	2
Sluizenkaai	9		1	0	0	0	0	0	1
SLUIZENKAAI RICHTING OUDE LEIELAAN	50		41	9	0	1	0	0	51
SLUIZENKAAI RICHTING OUDE LEIELAAN	49		16	4	0	0	0	0	20
SLUIZENKAAI RICHTING RIJSELSTRAAT	50		2	0	0	0	0	0	2
SLUIZENKAAI RICHTING RIJSELSTRAAT	49		1	0	0	0	0	0	1
SLUIZENKAAI RICHTING ZWEMBAD	47		12	1	0	0	0	0	13
Triloystraat	65		3	1	2	0	0	0	6
Triloystraat	61		3	1	0	0	0	0	4
TRILOYSTRAAT RICHTING GENTSTRAAT	42		3	2	0	0	0	0	5
TRILOYSTRAAT RICHTING REKKEM	42		1	0	0	0	0	0	1
Vagevuurstraat	96		21	8	0	0	0	0	29
Vagevuurstraat	90		12	8	1	0	0	0	21
Vagevuurstraat	20		0	1	0	0	0	0	1
Vagevuurstraat	56		0	0	1	0	0	0	1
VAGEVUURSTRAAT RICHTING GROTE WEG	94		13	4	0	0	0	0	17
VAGEVUURSTRAAT RICHTING MOESKROEN	96		11	2	1	0	0	0	14
VAGEVUURSTRAAT RICHTING MOESKROEN	94		8	2	0	1	0	0	11
VAGEVUURSTRAAT RICHTING MOESKROEN	104		8	2	0	0	0	0	10
VAGEVUURSTRAAT RICHTING PARADIJS	96		10	4	0	0	0	0	14
VAGEVUURSTRAAT RICHTING SCHELPESTRAAT	104		9	2	0	0	0	0	11
Volkslaan	57		58	7	0	0	0	0	65
VOLKSLAAN RICHTING BRUGGESTRAAT	49		26	1	0	0	0	0	27
VOLKSLAAN RICHTING BRUGGESTRAAT	57		7	0	0	0	0	0	7
VOLKSLAAN RICHTING GUIDO GEZELLELAAN	49		21	4	0	0	0	0	25
VOLKSLAAN RICHTING GUIDO GEZELLELAAN	57		11	4	0	0	0	0	15
Waalvest			0	0	0	0	0	5	5



## SNELHEIDSINBREUKEN (autosnelwegen inbegrepen) : PLAATS

2023

## Menen

Straat	Huis nr	Km paal	0-10 km/u te snel	11-20 km/u te snel	21-30 km/u te snel	31-40 km/u te snel	>40 km/u te snel	??? km/u te snel	TOTAAL
Waalvest	53		0	0	0	0	0	1	1
Wahisstraat	104		0	12	3	0	0	0	15
Wervikstraat	203		15	4	0	0	0	0	19
Wervikstraat			0	0	0	0	0	1	1
WERVIKSTRAAT RICHTING CENTRUM MENEN	165		35	22	2	1	0	0	60
WERVIKSTRAAT RICHTING WERVIK	165		22	16	3	0	0	0	41
<b>TOTAAL</b>			<b>10.429</b>	<b>3.194</b>	<b>689</b>	<b>159</b>	<b>50</b>	<b>61</b>	<b>14.582</b>

## Wevelgem

Straat	Huis nr	Km paal	0-10 km/u te snel	11-20 km/u te snel	21-30 km/u te snel	31-40 km/u te snel	>40 km/u te snel	??? km/u te snel	TOTAAL
A17 Richting Brugge		30.0	0	1	0	1	0	0	2
A17 Richting Brugge			0	0	0	1	0	0	1
A17 Richting Doornik	*	31.9	902	219	63	16	8	0	1.208
A17 Richting Doornik			0	1	1	1	3	2	8
A17 Richting Doornik		30.0	0	0	1	0	1	1	3
A17 Richting Doornik		30.9	0	0	0	0	0	2	2
A17 Richting Doornik		29.0	0	0	1	0	0	0	1
A17 Richting Doornik		32.0	0	1	0	0	0	0	1
A17 Richting Doornik		32.2	0	0	0	0	0	1	1
A17 Richting Doornik dienstweg complex 5 Wevelgem			0	0	0	1	0	0	1
A19 Richting Kortrijk		1.0	0	0	0	0	0	2	2
A19 Richting Kortrijk		0.5	0	0	0	0	0	1	1
Beekstraat			0	0	0	0	0	2	2
Bieststraat	Z/N		15	4	1	0	0	0	20
Bieststraat	Z/NR		11	3	0	0	0	0	14
BIESTSTRAAT RICHTING BISSEGEM		60473	20	4	0	0	0	0	24
BIESTSTRAAT RICHTING BISSEGEM	ZNR		8	5	1	0	0	0	14



## SNELHEIDSINBREUKEN (autosnelwegen inbegrepen) : PLAATS

2023

## Wevelgem

Straat	Huis nr	Km paal	0-10 km/u te snel	11-20 km/u te snel	21-30 km/u te snel	31-40 km/u te snel	>40 km/u te snel	??? km/u te snel	TOTAAL
BIESTSTRAAT RICHTING BISSEGEM	39		10	2	0	0	0	0	12
BIESTSTRAAT RICHTING GULLEGEMSTRAAT	39		8	0	0	0	0	0	8
BIESTSTRAAT RICHTING GULLEGEMSTRAAT		60473	2	1	0	0	0	0	3
BIESTSTRAAT RICHTING WEVELGEM	ZNR		1	0	0	0	0	0	1
Bissegemstraat			0	0	0	0	0	2	2
Brugstraat	103		0	0	0	0	0	1	1
Driemasten			0	0	0	0	0	1	1
DRIEMASTEN RICHTING SCHUTTERSHOFLAAN	47		3	0	0	0	0	0	3
DRIEMASTEN RICHTING SINT-ELOOIS-WINKEL	47		0	2	0	0	0	0	2
Grote Markt			0	0	0	0	0	1	1
Gullegemstraat	235		144	11	1	0	0	2	158
Gullegemstraat	146		4	1	0	0	0	0	5
Gullegemstraat			0	0	0	0	0	1	1
GULLEGEMSTRAAT RICHTING CENTRUM WEVELGEM	235		468	33	5	4	0	0	510
GULLEGEMSTRAAT RICHTING GULLEGEM	173		15	2	0	0	0	0	17
GULLEGEMSTRAAT RICHTING WEVELGEM	173		2	0	0	0	0	0	2
Heulestraat	58		7	1	0	0	0	0	8
Heulestraat	99		0	0	0	0	0	2	2
HEULESTRAAT RICHTING BISSEGEMSTRAAT	91		7	1	0	0	0	0	8
HEULESTRAAT RICHTING GULLEGEM CENTRUM	99		20	3	0	0	0	0	23
HEULESTRAAT RICHTING HEULE	99		39	2	0	0	0	0	41
HEULESTRAAT RICHTING R8	91		8	2	0	0	0	0	10
Honschotestraat	190		4	1	0	0	0	0	5
Honschotestraat			0	0	0	0	0	1	1
HUGO VERRIESTLAAN RICHTING BISSEGEMSTRAAT	82		64	1	2	0	0	0	67
HUGO VERRIESTLAAN RICHTING HEULE	73		27	1	0	0	0	0	28
HUGO VERRIESTLAAN RICHTING OUDE IEPEERSTRAAT	80		50	5	0	0	0	0	55



## SNELHEIDSINBREUKEN (autosnelwegen inbegrepen) : PLAATS

2023

## Wevelgem

Straat	Huis nr	Km paal	0-10 km/u te snel	11-20 km/u te snel	21-30 km/u te snel	31-40 km/u te snel	>40 km/u te snel	??? km/u te snel	TOTAAL
HUGO VERRIESTLAAN RICHTING SCHUTTERSHOFLAAN	82		66	5	1	0	0	0	72
HUGO VERRIESTLAAN RICHTING SCHUTTERSHOFLAAN	80		45	4	1	0	0	0	50
HUGO VERRIESTLAAN RICHTING SCHUTTERSHOFLAAN	73		15	1	0	0	0	0	16
Kerkstraat			0	0	0	0	0	1	1
Kezelberg	9		3	0	0	0	0	0	3
Kezelberg	56		0	0	0	0	0	1	1
KEZELBERG RICHTING DADIZELE	9		48	8	3	0	0	0	59
KEZELBERG RICHTING MENEN	9		47	10	1	0	0	0	58
KEZELBERG RICHTING MENEN	11		10	4	1	0	0	0	15
KEZELBERG RICHTING ROESELARE	11		3	2	1	0	0	0	6
Kortrijkstraat	345		31	3	1	0	0	0	35
Kortrijkstraat			14	1	0	0	0	1	16
Kortrijkstraat	232		0	0	0	0	0	1	1
Kortrijkstraat	345D		0	1	0	0	0	0	1
Kortrijkstraat	370A		0	0	0	0	0	1	1
KORTRIJKSTRAAT RICHTING BISSEGEM R8	345		50	14	4	0	0	0	68
KORTRIJKSTRAAT RICHTING KORTRIJK	466		42	4	0	0	0	0	46
KORTRIJKSTRAAT RICHTING KORTRIJK	460		25	6	0	0	0	0	31
KORTRIJKSTRAAT RICHTING MENEN	466		34	1	2	0	0	0	37
KORTRIJKSTRAAT RICHTING MENEN	460		22	3	0	0	0	0	25
KORTRIJKSTRAAT RICHTING WEVELGEM	345		43	2	0	0	0	0	45
Kruisstraat	125		26	7	2	0	0	0	35
KRUISSTRAAT RICHTING REYNSAKKERSTRAAT	127		2	4	1	0	0	0	7
Kwadries			0	0	0	0	0	2	2
Kweekstraat			0	0	0	0	0	1	1
Lauwestraat	129		123	13	2	0	0	0	138



## SNELHEIDSINBREUKEN (autosnelwegen inbegrepen) : PLAATS

2023

## Wevelgem

Straat	Huis nr	Km paal	0-10 km/u te snel	11-20 km/u te snel	21-30 km/u te snel	31-40 km/u te snel	>40 km/u te snel	??? km/u te snel	TOTAAL
Lauwestraat	100		0	0	0	0	0	1	1
LAUWESTRAAT RICHTING CENTRUM WEVELGEM	77		122	14	0	0	0	0	136
LAUWESTRAAT RICHTING CENTRUM WEVELGEM	127		56	10	2	0	0	0	68
LAUWESTRAAT RICHTING LAUWE	77		94	18	0	0	0	0	112
LAUWESTRAAT RICHTING LAUWE	127		76	15	2	0	0	0	93
Ledegemstraat	145		9	10	4	1	0	0	24
Ledegemstraat	141		19	3	0	0	0	0	22
Ledegemstraat	89		0	0	0	0	0	1	1
Ledegemstraat			0	0	0	0	0	1	1
LEDEGEMSTRAAT RICHTING IEPERSTRAAT	75		21	2	0	0	1	0	24
LEDEGEMSTRAAT RICHTING LEDEGEM	81		67	9	0	0	0	0	76
LEDEGEMSTRAAT RICHTING LEDEGEM	75		57	7	1	0	0	0	65
LEDEGEMSTRAAT RICHTING LEDEGEM	145		33	9	3	0	0	0	45
LEDEGEMSTRAAT RICHTING LEDEGEM	64		5	2	0	0	0	0	7
LEDEGEMSTRAAT RICHTING MOORSELE	145		15	5	0	0	0	0	20
LEDEGEMSTRAAT RICHTING MOORSELE	64		14	2	0	0	0	0	16
LEDEGEMSTRAAT RICHTING OUDE TRAMWEG	81		43	10	1	1	0	0	55
LEDEGEMSTRAAT RICHTING OUDE TRAMWEG	75		7	1	1	0	0	0	9
Lode De Boningestraat			0	0	0	0	0	1	1
Menenstraat	370		0	0	0	0	0	1	1
Menenstraat	593		0	0	0	0	0	1	1
Menenstraat			0	0	0	0	0	1	1
MENENSTRAAT RICHTING MENEN	115		5	1	0	0	0	0	6
MENENSTRAAT RICHTING WEVELGEM-CENTRUM	115		9	0	0	0	0	0	9
Moorselestraat			0	0	0	0	0	1	1
MOORSELESTRAAT RICHTING CENTRUM	132		11	3	2	0	0	0	16
MOORSELESTRAAT RICHTING MOORSELE	132		12	0	1	0	0	0	13
MOORSELESTRAAT RICHTING MOORSELE	201		1	0	0	0	0	0	1





## SNELHEIDSINBREUKEN (autosnelwegen inbegrepen) : PLAATS

2023

## Wevelgem

Straat	Huis nr	Km paal	0-10 km/u te snel	11-20 km/u te snel	21-30 km/u te snel	31-40 km/u te snel	>40 km/u te snel	??? km/u te snel	TOTAAL
MOORSELESTRAAT RICHTING NIEUWSTRAAT	132		4	4	0	0	0	0	8
N343 RIJKSWEG RICHTING INDUSTRIEZONE		1.7	21	5	2	0	0	0	28
N8 KORTRIJKSTRAAT 12 NAAR KORTRIJKSTRAAT 279 RICHT	*		0	193	37	10	8	0	248
N8 KORTRIJKSTRAAT 279 NAAR KORTRIJKSTRAAT 12 RICHT	*		0	149	41	12	1	0	203
N8 WEVELGEM, MENENSTRAAT 116 NAAR MENENSTRAAT 593	*		596	295	95	23	20	0	1.029
N8 WEVELGEM, MENENSTRAAT 593 NAAR MENENSTRAAT 116	*		461	287	171	87	82	0	1.088
NIEUWSTRAAT RICHTING MOORSELESTRAAT	92		1	0	0	0	0	0	1
NIEUWSTRAAT RICHTING ROESELARESTRAAT	92		2	0	0	0	0	0	2
Normandiëstraat	223		0	0	0	0	0	1	1
Oude Ieperstraat	35		80	5	1	0	0	0	86
OUDE IEPERSTRAAT RICHTING GULLEGEM CENTRUM	35		10	2	0	0	0	0	12
OUDE IEPERSTRAAT RICHTING HEULE	35		32	4	0	0	0	0	36
OUDE IEPERSTRAAT RICHTING HUGO VERRIESTLAAN	35		8	0	0	0	0	0	8
OUDE IEPERSTRAAT RICHTING KORTRIJK	35		38	4	0	0	0	0	42
OUDE IEPERSTRAAT RICHTING R8	35		0	1	0	0	0	0	1
Overheulestraat	TO 26		20	4	0	0	0	0	24
Overheulestraat	26		10	0	0	0	0	0	10
OVERHEULESTRAAT RICHTING CENTRUM	30		9	2	0	0	0	0	11
OVERHEULESTRAAT RICHTING MOORSELE	26		30	6	1	0	0	0	37
OVERHEULESTRAAT RICHTING MOORSELE CENTRUM	22		16	0	0	0	0	0	16
OVERHEULESTRAAT RICHTING ROLLEGEM-KAPELLE	26		45	6	0	0	0	0	51
OVERHEULESTRAAT RICHTING ROLLEGEM-KAPELLE	22		18	6	0	0	0	0	24
OVERHEULESTRAAT RICHTING ROLLEGEM-KAPELLE	30		4	0	0	0	0	0	4
Peperstraat			0	0	0	0	0	1	1
Pijplap	93		16	2	0	0	0	0	18



## SNELHEIDSINBREUKEN (autosnelwegen inbegrepen) : PLAATS

2023

## Wevelgem

Straat	Huis nr	Km paal	0-10 km/u te snel	11-20 km/u te snel	21-30 km/u te snel	31-40 km/u te snel	>40 km/u te snel	??? km/u te snel	TOTAAL
PIJPLAP RICHTING DE KNOK	89		2	0	0	0	0	0	2
PIJPLAP RICHTING DE KNOK	71		1	0	0	0	0	0	1
PIJPLAP RICHTING HEULESTRAAT	89		9	0	0	0	0	0	9
PIJPLAP RICHTING HEULESTRAAT	71		3	0	0	0	0	0	3
R8 Buitenring			0	0	0	0	0	1	1
Rijksweg			128	37	11	3	0	1	180
RIJKSWEG RICHTING GULLEGEMSTRAAT		1.7	47	19	3	1	0	0	70
RIJKSWEG RICHTING KONINGIN FABIOLA STRAAT		1.7	82	57	13	4	0	0	156
RIJKSWEG RICHTING MUIZELSTRAAT		1.7	78	23	3	2	0	0	106
Roeselarestraat	407		47	0	0	1	0	0	48
Roeselarestraat			0	0	0	0	0	1	1
ROESELARESTRAAT RICHTING MOORSELE	232		1	0	0	0	0	0	1
ROESELARESTRAAT RICHTING WEVELGEM	407		187	13	2	2	0	0	204
ROESELARESTRAAT RICHTING WEVELGEM	232		1	0	0	0	0	0	1
SCHUTTERS HOF LAAN RICHTING BANKSTRAAT	52		13	0	1	0	0	0	14
SCHUTTERS HOF LAAN RICHTING DRIEMASTEN	52		23	1	0	0	0	0	24
SCHUTTERS HOF LAAN RICHTING DRIEMASTEN	50		10	2	0	0	0	0	12
SCHUTTERS HOF LAAN RICHTING HEULE	40		51	2	0	0	0	0	53
SCHUTTERS HOF LAAN RICHTING HUGO VERRIESTLAAN	52		41	2	0	0	0	0	43
SCHUTTERS HOF LAAN RICHTING HUGO VERRIESTLAAN	50		14	2	2	0	0	0	18
SCHUTTERS HOF LAAN RICHTING KERKSTRAAT	52		29	2	0	0	0	0	31
SCHUTTERS HOF LAAN RICHTING SINT-ELOOIS WINKEL	40		26	1	0	0	0	0	27
Secretaris Vanmarckelaan			0	0	0	0	0	2	2
WARANDESTRAAT RICHTING MOORSELE CENTRUM	7		101	17	1	1	0	0	120
WARANDESTRAAT RICHTING MOORSELE CENTRUM	34		2	0	0	0	0	0	2
WARANDESTRAAT RICHTING WEVELGEM	7		74	20	4	2	0	0	100



## SNELHEIDSINBREUKEN (autosnelwegen inbegrepen) : PLAATS

2023

## Wevelgem

Straat	Huis nr	Km paal	0-10 km/u te snel	11-20 km/u te snel	21-30 km/u te snel	31-40 km/u te snel	>40 km/u te snel	??? km/u te snel	TOTAAL
WARANDESTRAAT RICHTING WEVELGEM	34		1	0	0	0	0	0	1
Wijnbergstraat	Z/NR.		0	0	0	0	0	1	1
Wittemolenstraat	236		77	9	3	2	0	0	91
Wittemolenstraat	73		21	2	0	0	0	0	23
Wittemolenstraat	17		0	1	0	0	0	0	1
Wittemolenstraat	226		0	1	0	0	0	0	1
Wittemolenstraat	239		0	0	0	0	0	1	1
Wittemolenstraat			0	0	1	0	0	0	1
WITTEMOLENSTRAAT RICHTING MENEN	71		18	0	1	0	0	0	19
WITTEMOLENSTRAAT RICHTING MOORSELE CENTRUM	71		6	0	0	0	0	0	6
<b>TOTAAL</b>			<b>5.678</b>	<b>1.707</b>	<b>506</b>	<b>176</b>	<b>124</b>	<b>47</b>	<b>8.238</b>



## SNELHEIDSINBREUKEN (autosnelwegen inbegrepen) : SNELHEIDSREGIME

2023

toegelaten snelheid	0-10 km/u te snel	11-20 km/u te snel	21-30 km/u te snel	31-40 km/u te snel	>40 km/u te snel	??? km/u te snel	TOTAAL
30	4.605	820	74	10	1	0	5.510
50	10.224	2.072	518	176	127	3	13.120
60	40	50	12	0	0	0	102
70	1.905	1.625	417	99	25	0	4.071
90	104	68	13	7	1	0	193
120	5.805	1.462	392	112	57	0	7.828
Onbekend	2	3	0	0	0	117	122
TOTAAL	22.685	6.100	1.426	404	211	120	30.946

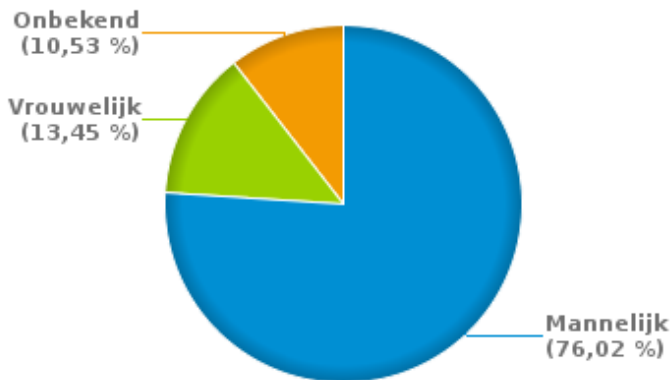


# VERKEERSINBREUKEN (autosnelwegen inbegrepen) : PROFILERING 2023

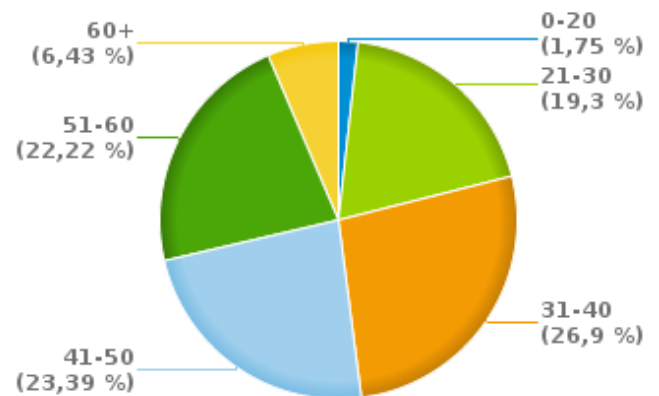
## Aantal inbreuken alcohol per geslacht en per leeftijdscategorie

	Mannelijk	Vrouwelijk	Onbekend	TOTAAL
0-20	3	0	0	3
21-30	28	3	2	33
31-40	33	8	5	46
41-50	30	7	3	40
51-60	28	4	6	38
60+	8	1	2	11
<b>TOTAAL</b>	<b>130</b>	<b>23</b>	<b>18</b>	<b>171</b>

### % Alcoholinbreuken per geslacht - 2023



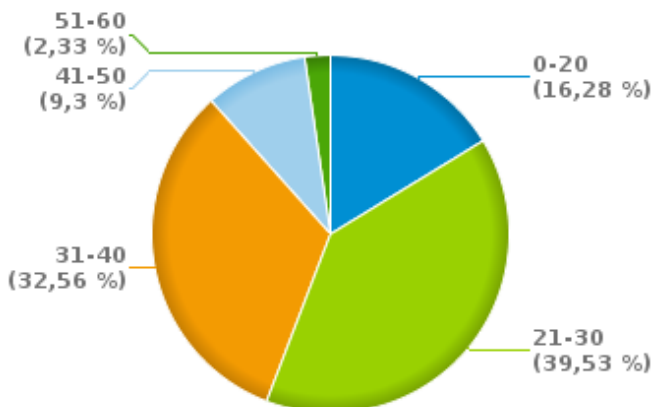
### % Alcoholinbreuken per leeftijd - 2023



## Aantal inbreuken drugs per geslacht en per leeftijdscategorie

	Mannelijk	Vrouwelijk	Onbekend	TOTAAL
0-20	7	0	0	7
21-30	16	1	0	17
31-40	12	1	1	14
41-50	2	0	2	4
51-60	1	0	0	1
<b>TOTAAL</b>	<b>38</b>	<b>2</b>	<b>3</b>	<b>43</b>

### % Drugsinbreuken per leeftijd - 2023



### % Drugsinbreuken per geslacht - 2023





## VERKEERSINBREUKEN

### REPORT FILTERS

<b>Begin jaar van de inbreuken</b>	2015
<b>Einde jaar van de inbreuken</b>	2023
<b>Trimester</b>	Trim. 1;Trim. 2;Trim. 3;Trim. 4
<b>Datum van afsluiting van de gegevensbank</b>	30/04/24
<b>Politiezone</b>	PZ GRENSLEIE (MENEN)
<b>Lokale/federale eenheid</b>	
<b>Op/Buiten snelweg</b>	(autosnelwegen inbegrepen)
<b>Vaststellende politie-eenheid</b>	

<b>Refresh report datum</b>	01/07/2024 10:22:01
-----------------------------	---------------------