

**Overzicht
Verkeersinbreuken
(autosnelwegen inbegrepen)
2023**

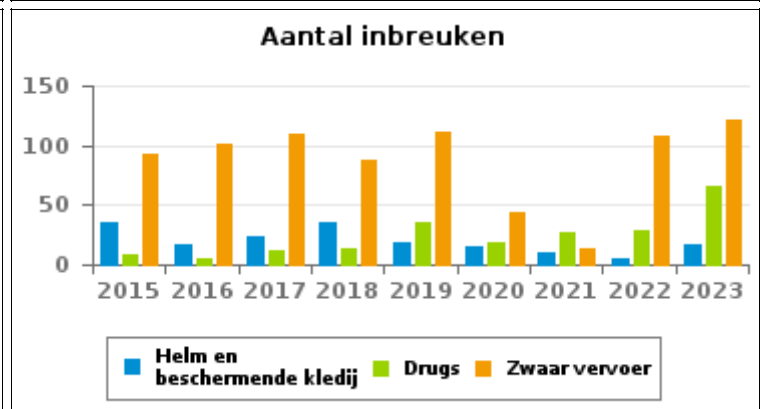
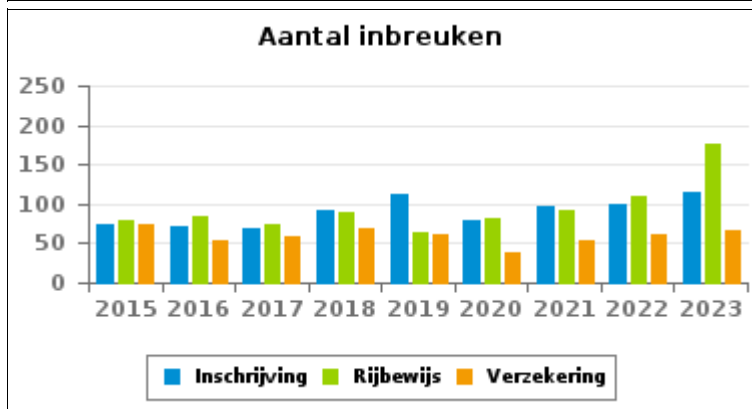
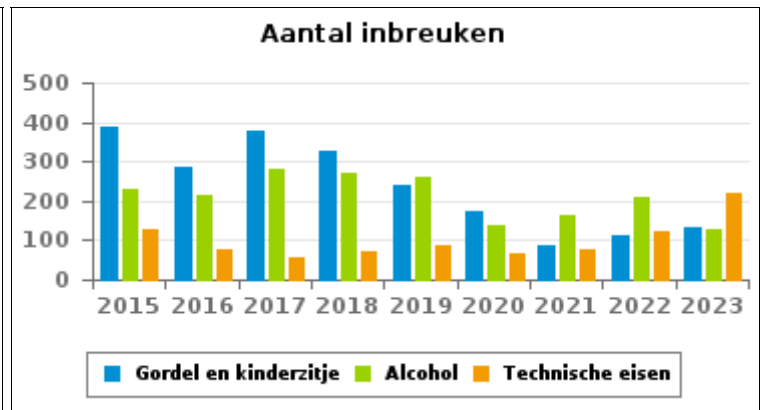
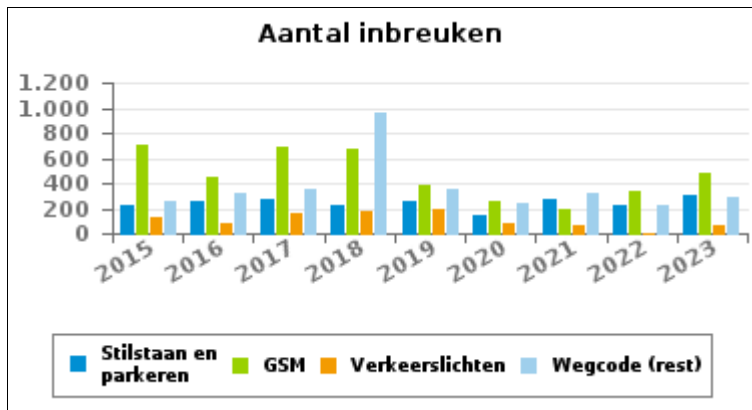
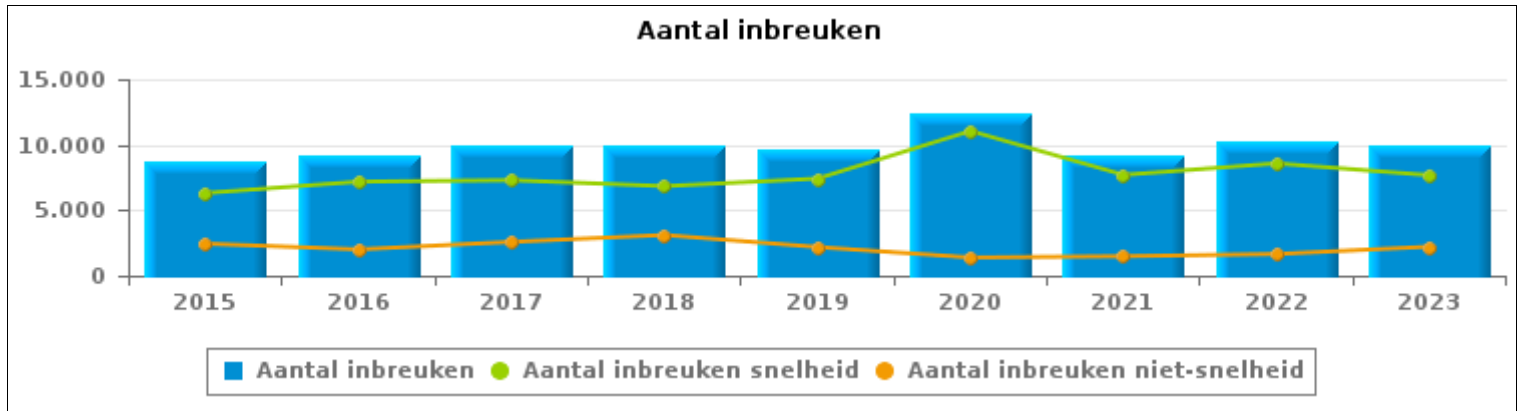
PZ MIDOW (MEULEBEKE)



VERKEERSINBREUKEN (autosnelwegen inbegrepen) : ALGEMEEN OVERZICHT

Vergelijking per jaar: 2015-2023

	2015	2016	2017	2018	2019	2020	2021	2022	2023
TOTAAL AANTAL INBREUKEN	8.750	9.185	9.873	9.938	9.601	12.435	9.177	10.227	9.883
INBREUKEN PER THEMA									
	2015	2016	2017	2018	2019	2020	2021	2022	2023
Snelheid	6.310	7.178	7.292	6.835	7.415	11.049	7.695	8.575	7.670
Stilstaan en parkeren	227	249	277	224	264	150	268	217	308
GSM	711	455	692	666	381	251	198	340	484
Helm en beschermende kledij	35	17	23	36	18	16	10	5	17
Gordel en kindersitje	390	288	378	328	239	172	86	111	134
Verkeerslichten	124	77	162	171	187	84	67	5	68
Wegcode (rest)	264	313	360	955	347	233	326	227	291
Alcohol	230	213	282	270	262	139	163	210	130
Drugs	8	5	12	13	35	18	27	28	66
Inschrijving	75	72	70	93	112	79	96	100	115
Rijbewijs	79	85	74	90	65	82	93	110	176
Technische eisen	127	77	56	70	85	65	79	122	220
Verzekering	75	53	58	70	60	39	53	61	66
Zwaar vervoer	93	101	109	87	112	43	14	108	122
Andere	2	2	28	30	19	15	2	8	15
Onbekend	0	0	0	0	0	0	0	0	1



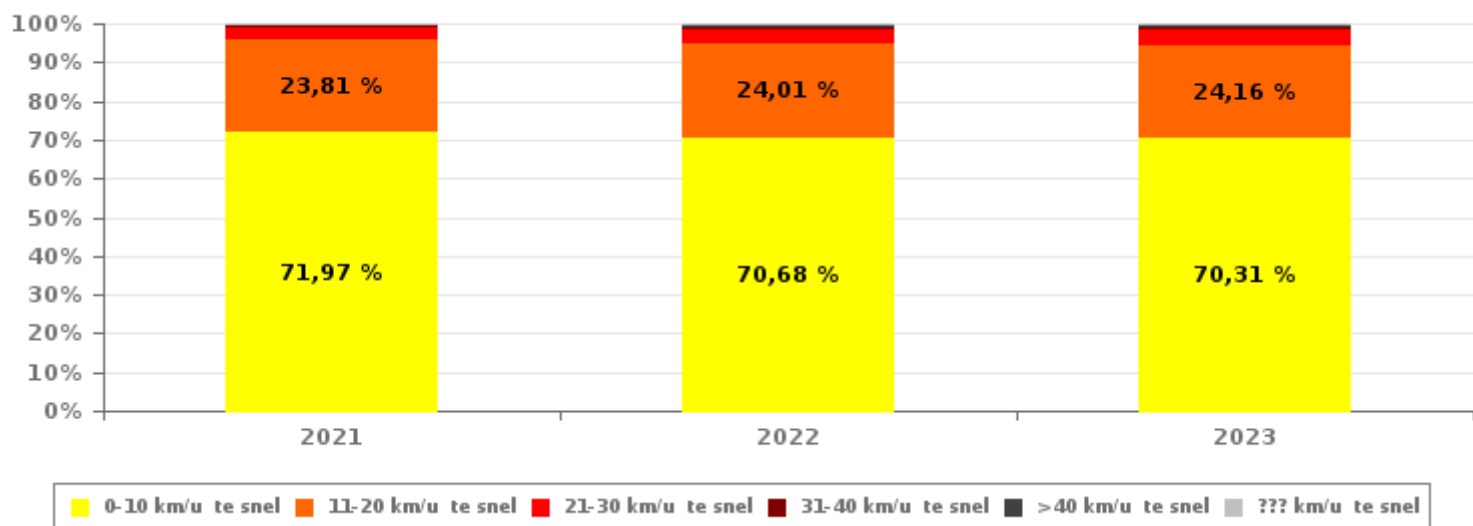


VERKEERSINBREUKEN (autosnelwegen inbegrepen) : ALGEMEEN OVERZICHT INBREUKEN PER ZWAARTEGRAAD

Vergelijking per jaar: 2015-2023

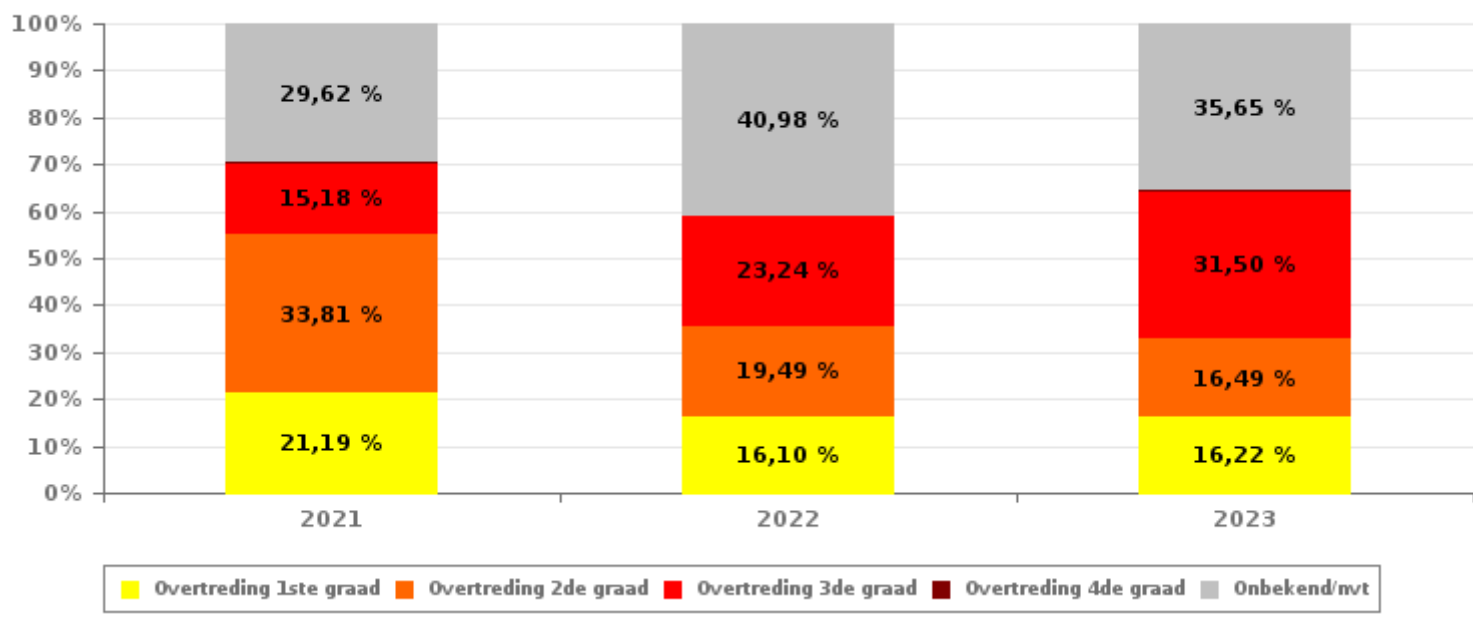
SNELHEID	2015	2016	2017	2018	2019	2020	2021	2022	2023
0-10 km/u te snel	3.669	4.630	4.368	4.061	4.764	7.718	5.538	6.061	5.393
11-20 km/u te snel	2.205	2.136	2.335	2.229	2.154	2.663	1.832	2.059	1.853
21-30 km/u te snel	377	351	473	419	371	511	250	317	296
31-40 km/u te snel	36	25	66	77	60	92	35	58	50
>40 km/u te snel	2	1	3	9	10	28	7	21	19
??? km/u te snel	21	35	47	40	56	37	33	59	59
Subtotaal SNELHEID	6.310	7.178	7.292	6.835	7.415	11.049	7.695	8.575	7.670

Aantal (snelheid) inbreuken : indeling per graad



NIET-SNELHEID	2015	2016	2017	2018	2019	2020	2021	2022	2023
1ste graad	408	409	371	992	344	253	314	266	359
2de graad	1.155	839	1.212	1.120	841	550	501	322	365
3de graad	255	230	379	354	362	199	225	384	697
4de graad	26	12	8	11	15	1	3	3	3
Onbekend/NVT	596	517	611	626	624	383	439	677	789
Subtotaal NIET-SNELHEID	2.440	2.007	2.581	3.103	2.186	1.386	1.482	1.652	2.213

Aantal (niet-snelheid) inbreuken : indeling per graad





VERKEERSINBREUKEN (autosnelwegen inbegrepen) : ALGEMEEN OVERZICHT

Vergelijking per maand voor het jaar 2023

	Jan	Feb	Maa	Apr	Mei	Jun	Jul	Aug	Sep	Okt	Nov	Dec	TOTAAL
TOTAAL AANTAL INBREUKEN	785	814	790	767	798	997	968	969	570	1.023	459	943	9.883
INBREUKEN PER THEMA	Jan	Feb	Maa	Apr	Mei	Jun	Jul	Aug	Sep	Okt	Nov	Dec	TOTAAL
Snelheid	582	639	622	589	562	842	828	795	352	875	279	705	7.670
Stilstaan en parkeren	60	32	42	27	26	9	14	10	15	12	19	42	308
GSM	42	26	40	44	84	50	31	17	57	41	26	26	484
Helm en beschermende kledij	1	0	0	2	2	3	2	3	4	0	0	0	17
Gordel en kinderzitje	7	12	5	12	22	15	16	6	18	3	6	12	134
Verkeerslichten	2	0	0	1	1	2	1	9	13	20	7	12	68
Wegcode (rest)	23	25	21	23	18	11	23	29	29	16	51	22	291
Alcohol	10	14	9	9	12	16	4	11	11	10	11	13	130
Drugs	9	8	4	4	8	2	4	6	3	2	6	10	66
Inschrijving	7	6	10	5	12	7	11	16	14	5	4	18	115
Rijbewijs	13	19	13	19	17	12	5	16	15	15	11	21	176
Technische eisen	19	15	13	12	17	8	9	24	26	17	24	36	220
Verzekering	5	4	6	4	8	5	4	3	9	5	3	10	66
Zwaar vervoer	5	13	5	13	7	14	15	23	3	2	12	10	122
Andere	0	1	0	3	2	1	1	1	0	0	0	6	15
Onbekend	0	0	0	0	0	0	0	0	1	0	0	0	1
INBREUKEN PER ZWAARTEGRAAD	Jan	Feb	Maa	Apr	Mei	Jun	Jul	Aug	Sep	Okt	Nov	Dec	TOTAAL
SNELHEID	Jan	Feb	Maa	Apr	Mei	Jun	Jul	Aug	Sep	Okt	Nov	Dec	TOTAAL
0-10 km/u te snel	384	437	437	430	409	576	579	567	261	624	186	503	5.393
11-20 km/u te snel	159	158	153	133	116	226	201	189	76	206	67	169	1.853
21-30 km/u te snel	28	27	24	17	27	35	36	25	7	34	15	21	296
31-40 km/u te snel	6	5	4	1	1	4	7	6	2	7	2	5	50
>40 km/u te snel	1	1	0	1	3	0	2	2	2	2	2	3	19
??? km/u te snel	4	11	4	7	6	1	3	6	4	2	7	4	59
Subtotaal SNELHEID	582	639	622	589	562	842	828	795	352	875	279	705	7.670
NIET-SNELHEID	Jan	Feb	Maa	Apr	Mei	Jun	Jul	Aug	Sep	Okt	Nov	Dec	TOTAAL
1ste graad	64	35	29	26	22	13	27	24	29	15	45	30	359
2de graad	27	23	43	20	42	24	27	25	36	17	24	57	365
3de graad	52	43	46	66	99	59	44	45	86	66	43	48	697
4de graad	0	0	2	0	0	0	0	0	0	0	1	0	3
Onbekend/NVT	60	74	48	66	73	59	42	80	67	50	67	103	789
Subtotaal NIET-SNELHEID	203	175	168	178	236	155	140	174	218	148	180	238	2.213

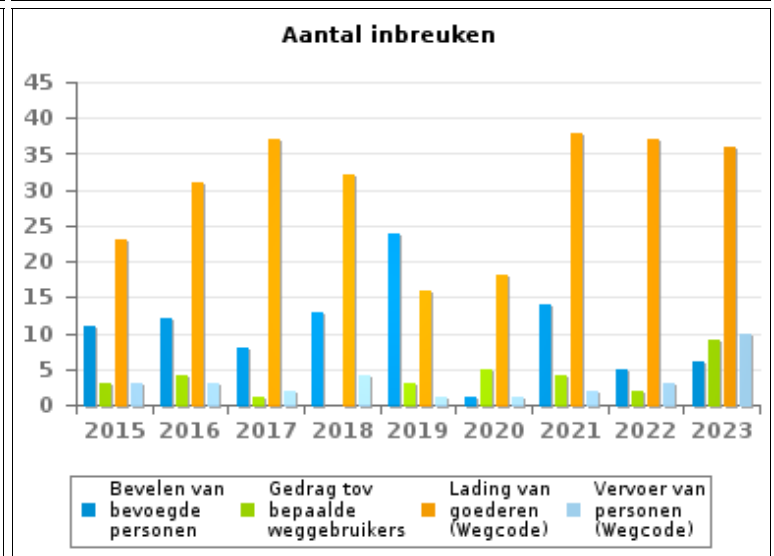
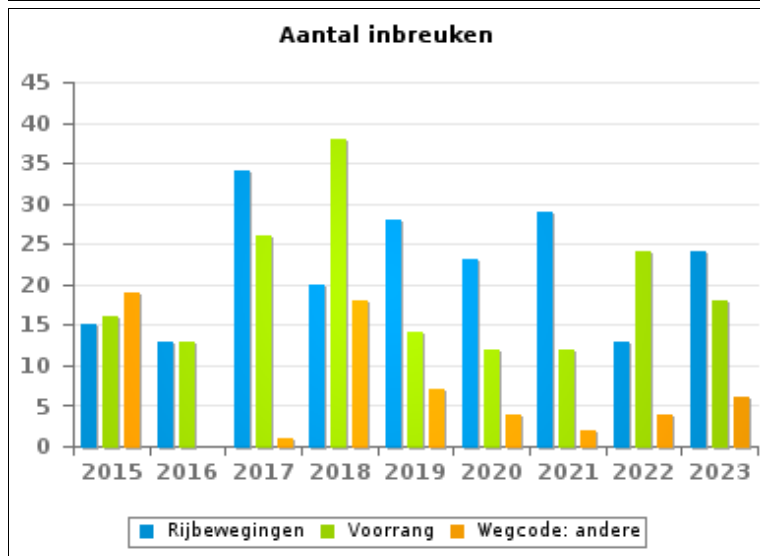
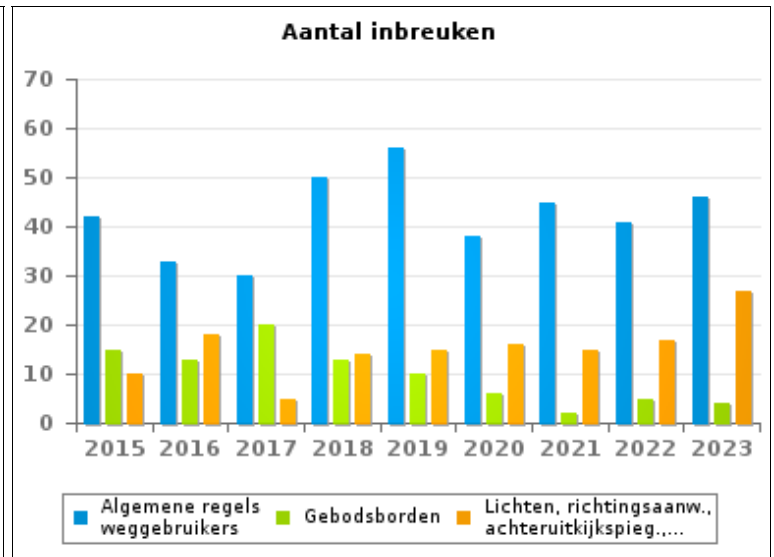
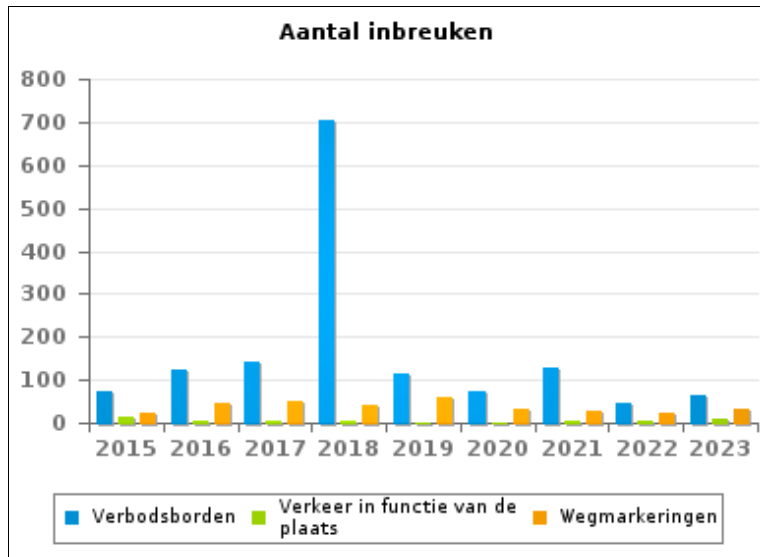


VERKEERSINBREUKEN (autosnelwegen inbegrepen) : ALGEMEEN OVERZICHT (DETAIL)

Vergelijking per jaar: 2015-2023

Wegcode(rest)

	2015	2016	2017	2018	2019	2020	2021	2022	2023
Verbodsborden	71	123	140	705	113	74	129	47	65
Algemene regels weggebruikers	42	33	30	50	56	38	45	41	46
Wegmarkeringen	21	45	52	43	58	34	29	25	32
Lading van goederen (Wegcode)	23	31	37	32	16	18	38	37	36
Rijbewegingen	15	13	34	20	28	23	29	13	24
Voorrang	16	13	26	38	14	12	12	24	18
Lichten, richtingsaanw., achteruitkijkspieg.,...	10	18	5	14	15	16	15	17	27
Bevelen van bevoegde personen	11	12	8	13	24	1	14	5	6
Gebodsborden	15	13	20	13	10	6	2	5	4
Wegcode: andere	19	0	1	18	7	4	2	4	6
Verkeer in functie van de plaats	15	5	4	5	2	1	5	4	8
Gedrag tov bepaalde weggebruikers	3	4	1	0	3	5	4	2	9
Vervoer van personen (Wegcode)	3	3	2	4	1	1	2	3	10
TOTAAL	264	313	360	955	347	233	326	227	291





VERKEERSINBREUKEN (autosnelwegen inbegrepen) : TOP 5

2023

Alle inbreuken

Thema	Wetsartikel	Aantal inbreuken	% (*)
Snelheid	[VI. Gew.:] Art. 11.1. Binnen de bebouwde kommen is de snelheid beperkt tot 50 km per uur [...].	4.538	45,92 %
Snelheid	[VI. Gew.:] Art. 11.2.3°- b). Buiten de bebouwde kommen is de snelheid beperkt tot 70 km per uur op de andere openbare wegen. Op sommige openbare wegen kan evenwel een lagere of hogere snelheidsbeperking opgelegd of toegelaten worden door het verkeersbord C43. De lagere snelheidsbeperkingen voortvloeiend uit artikel 11.3 blijven van toepassing. Art. 5. De weggebruikers moeten de [...] verkeersborden [...] in acht nemen wanneer deze regelmatig zijn naar de vorm, voldoende zichtbaar zijn en overeenkomstig de voorschriften van [...] [het algemeen] reglement [op de politie van het wegverkeer en van het gebruik van de openbare weg] zijn aangebracht. Art. 68.3. [...] Bord C43 [met de vermelding 50]: Vanaf het verkeersbord tot het volgend kruispunt [of verkeersbord C45], verbod te rijden met een grotere snelheid dan [50 km per uur] [...].	2.010	20,34 %
Snelheid	[VI. Gew.:] Art. 11.2.3° b). Buiten de bebouwde kommen is de snelheid beperkt tot 70 km per uur op de andere openbare wegen.	742	7,51 %
GSM	De overtreding op de hierna vermelde bepalingen wordt beschouwd als overtreding van 3de graad krachtens artikel 3.2°/2 van KB 30-09-2005: Art. 8.4. Behalve wanneer zijn voertuig stilstaat of geparkeerd is, mag de bestuurder geen mobiel elektronisch apparaat met een scherm [GSM/Smartphone/...] gebruiken, vasthouden noch manipuleren, tenzij het in een daartoe bestemde houder aan het voertuig bevestigd is.	484	4,90 %
Snelheid	[VI. Gew.:] Art. 11.1. Binnen de bebouwde kommen is de snelheid beperkt tot 50 km per uur. Op sommige openbare wegen kan evenwel een lagere of hogere snelheidsbeperking opgelegd of toegelaten worden door het verkeersbord C43 [...]. Art. 5. De weggebruikers moeten de verkeerslichten, verkeersborden en wegmarkeringen in acht nemen wanneer deze regelmatig zijn naar de vorm, voldoende zichtbaar zijn en overeenkomstig de voorschriften van [...] [het algemeen] reglement [op de politie van het wegverkeer en van het gebruik van de openbare weg] zijn aangebracht. Art. 68.3. [...] Bord C43 [met de vermelding 30]: Vanaf het verkeersbord tot het volgend kruispunt, verbod te rijden met een grotere snelheid dan [30 km per uur] [...]. Het verkeersbord C43 met de vermelding 30 km per uur, geplaatst boven het verkeersbord F1 is van toepassing op alle openbare wegen binnen de bebouwde kom.	170	1,72 %



VERKEERSINBREUKEN (autosnelwegen inbegrepen) : TOP 5

2023

4de graadsinbreuken

Thema	Wetsartikel	Aantal inbreuken	% (*)
Wegcode (rest)	De overtreding op de hierna vermelde bepalingen wordt beschouwd als overtreding van 4de graad krachtens artikel 4.3° van KB 30-09-2005 :Art. 17.2.3°. Het links inhalen van een gespan [...] of van een voertuig met meer dan twee wielen is verboden bij het naderen van de top van een helling en in bochten, wanneer de zichtbaarheid onvoldoende is, behalve indien kan ingehaald worden zonder de doorlopende witte streep te overschrijden die het voor de tegenliggers bestemde deel van de rijbaan afluïjnt.	2	0,02 %
Wegcode (rest)	De overtreding op de hierna vermelde bepalingen wordt beschouwd als overtreding van 4de graad krachtens artikel 4.4° van KB 30-09-2005 : Art. 20.3.2°. Het is verboden zich op een overweg te begeven wanneer de rode knipperlichten branden.	1	0,01 %

(*) % ten opzichte van totaal aantal inbreuken



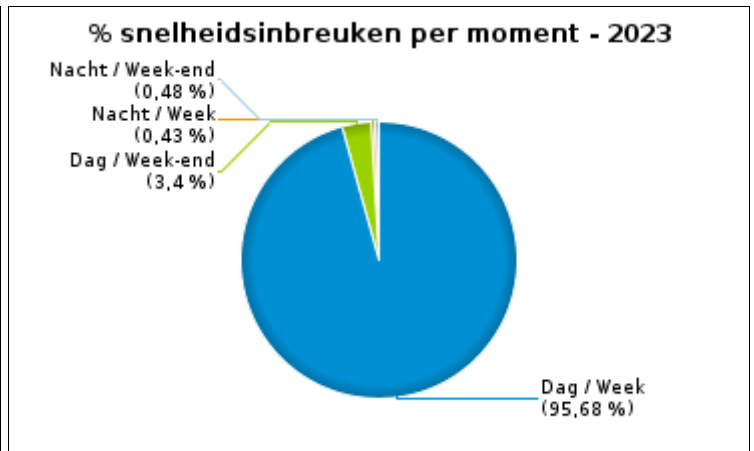
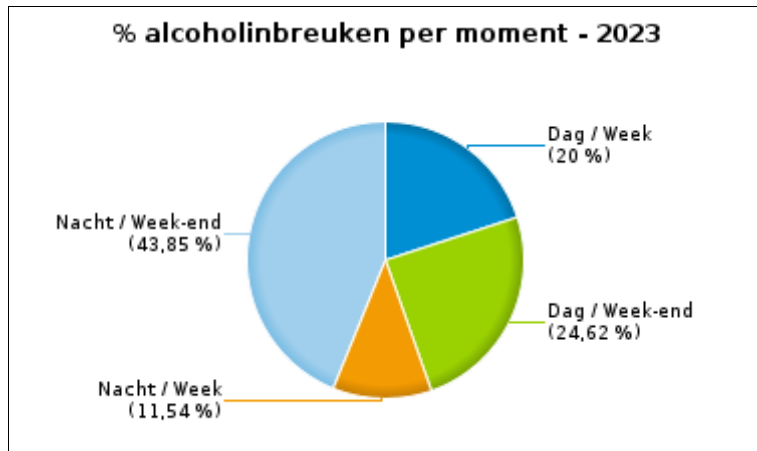
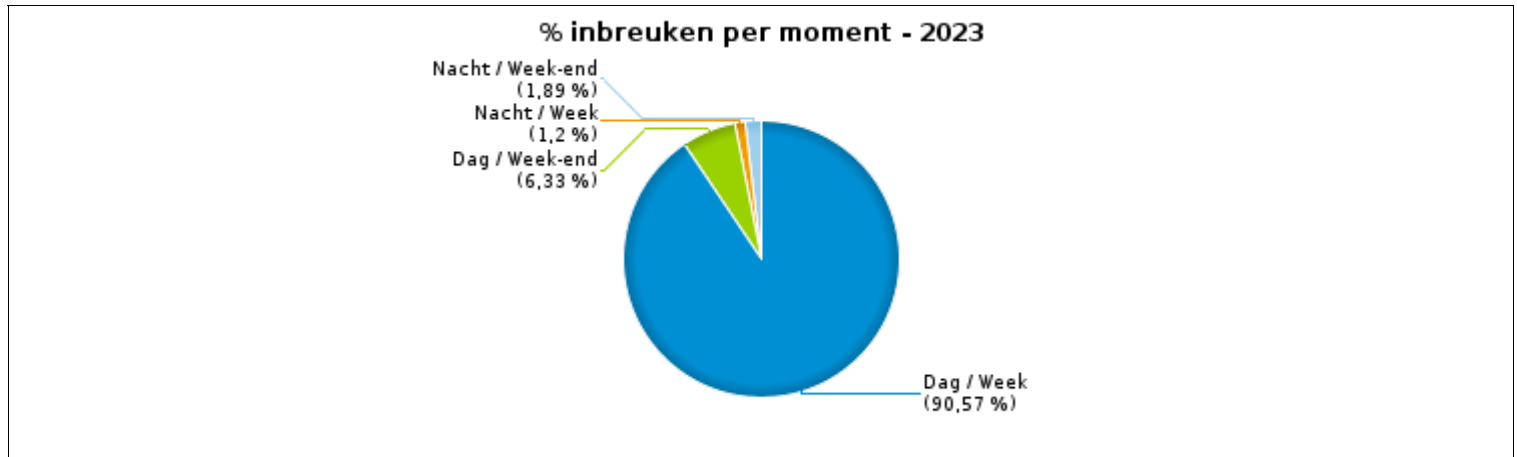
VERKEERSINBREUKEN (autosnelwegen inbegrepen) : MOMENT

Aantal inbreuken per moment van de week 2023

	Week			Week-end			TOTAAL
	Dag	Nacht	Subtotaal	Dag	Nacht	Subtotaal	
Snelheid	7.339	33	7.372	261	37	298	7.670
Stilstaan en parkeren	204	13	217	75	16	91	308
GSM	432	0	432	52	0	52	484
Helm en beschermende kledij	13	0	13	4	0	4	17
Gordel en kinderzitje	106	1	107	25	2	27	134
Verkeerslichten	44	8	52	10	6	16	68
Wegcode (rest)	220	17	237	45	9	54	291
Alcohol	26	15	41	32	57	89	130
Drugs	33	3	36	14	16	30	66
Inschrijving	79	1	80	29	6	35	115
Rijbewijs	105	12	117	37	22	59	176
Technische eisen	184	7	191	23	6	29	220
Verzekering	42	3	45	12	9	21	66
Zwaar vervoer	115	0	115	6	1	7	122
Andere	8	6	14	1	0	1	15
Onbekend	1	0	1	0	0	0	1
TOTAAL	8.951	119	9.070	626	187	813	9.883

Weekend: van vrijdag 22.00u tot maandag 06.00u
Week: van maandag 06.00u tot vrijdag 22.00u

Dag: van 06.00u tot 22.00u
Nacht: van 22.00u tot 06.00u





SNELHEIDSINBREUKEN (autosnelwegen inbegrepen) : PLAATS

2023

Dentergem

Straat	Huis nr	Km paal	0-10 km/u te snel	11-20 km/u te snel	21-30 km/u te snel	31-40 km/u te snel	>40 km/u te snel	??? km/u te snel	TOTAAL
DEINZESTRAAT RICHTING GOTTEM	53		115	32	6	0	0	0	153
DEINZESTRAAT RICHTING WAKKEN	53		40	8	2	0	0	0	50
DENTERGEMSTRAAT RICHTING DENTERGEM	26		126	47	12	1	1	0	187
DENTERGEMSTRAAT RICHTING MARKEGEM	26		147	64	12	3	2	0	228
GOTTEMSTRAAT RICHTING DENTERGEM	26		6	2	1	0	0	0	9
GOTTEMSTRAAT RICHTING GOTTEM	26		11	2	0	0	0	0	13
KOUTERWEG RICHTING DEINZE	18		1	0	0	0	0	0	1
KOUTERWEG RICHTING MARKEGEM	18		3	1	0	0	0	0	4
Markegemstraat	124		0	0	0	0	0	1	1
Meulebekesteenweg			0	0	0	0	0	1	1
MEULEBEKESTEENWEG RICHTING DENTERGEM	116		0	2	0	0	0	0	2
MEULEBEKESTEENWEG RICHTING WIELSBEKE	116		4	2	0	0	0	0	6
Oeselgemstraat	51		0	0	0	0	0	1	1
STATIESTRAAT RICHTING AARSELE	50		11	3	0	0	0	0	14
STATIESTRAAT RICHTING AARSELE	44		6	1	0	0	0	0	7
STATIESTRAAT RICHTING AARSELE	48		4	1	0	0	0	0	5
STATIESTRAAT RICHTING AARSELE	48C		2	1	2	0	0	0	5
STATIESTRAAT RICHTING AARSELE	48B		2	0	0	0	0	0	2
STATIESTRAAT RICHTING DENTERGEM	48C		4	0	0	0	0	0	4
STATIESTRAAT RICHTING DENTERGEM	50		3	0	0	0	0	0	3
STATIESTRAAT RICHTING DENTERGEM	44		2	0	0	0	0	0	2
STATIESTRAAT RICHTING DENTERGEM	48		2	0	0	0	0	0	2
Tieltstraat	39		2	1	0	0	0	0	3
Tieltstraat			0	0	0	0	0	2	2
TIELTSTRAAT RICHTING DENTERGEM	13		6	1	0	0	0	0	7
TIELTSTRAAT RICHTING TIELT	13		2	2	0	0	0	0	4
Wakkensesteenweg	106		2	0	0	0	0	0	2
Wakkensesteenweg			0	0	0	0	0	1	1



SNELHEIDSINBREUKEN (autosnelwegen inbegrepen) : PLAATS

2023

Dentergem

Straat	Huis nr	Km paal	0-10 km/u te snel	11-20 km/u te snel	21-30 km/u te snel	31-40 km/u te snel	>40 km/u te snel	??? km/u te snel	TOTAAL
WAKKENSESTEENWEG RICHTING OESELGEM	106		122	37	2	3	0	0	164
WAKKENSESTEENWEG RICHTING WAKKEN	106		58	14	4	0	0	0	76
TOTAAL			681	221	41	7	3	6	959

Ingelmunster

Straat	Huis nr	Km paal	0-10 km/u te snel	11-20 km/u te snel	21-30 km/u te snel	31-40 km/u te snel	>40 km/u te snel	??? km/u te snel	TOTAAL
Bollewerpstraat			0	0	0	0	0	1	1
BOLLEWERPSTRAAT RICHTING INGELMUNSTER	145		0	1	0	0	0	0	1
BOLLEWERPSTRAAT RICHTING MEULEBEKE	145		35	28	8	0	0	0	71
BOLLEWERPSTRAAT RICHTING MEULEBEKE	45		1	2	2	0	0	0	5
Bruggestraat	238		0	0	0	0	0	1	1
BRUGGESTRAAT RICHTING BRUGGE		73.6	1	1	0	0	0	0	2
BRUGGESTRAAT RICHTING INGELMUNSTER		73.6	2	1	0	0	0	0	3
BRUGGESTRAAT RICHTING MEULEBEKE	264		2	0	0	0	0	0	2
Gentstraat			0	0	0	0	0	3	3
Gentstraat	217		1	0	0	0	0	0	1
GENTSTRAAT RICHTING INGELMUNSTER	217		62	16	2	2	0	0	82
GENTSTRAAT RICHTING INGELMUNSTER	204		2	0	0	0	0	0	2
GENTSTRAAT RICHTING IZEGEM	190		6	3	0	0	0	0	9
GENTSTRAAT RICHTING OOSTROZEBEKE	217		28	9	1	0	0	0	38
GENTSTRAAT RICHTING OOSTROZEBEKE	204		1	1	1	0	0	0	3
GENTSTRAAT RICHTING OOSTROZEBEKE	190		1	0	0	1	0	0	2
Izegemstraat			0	0	0	0	0	1	1
IZEGEMSTRAAT RICHTING INGELMUNSTER	112		4	2	2	0	0	0	8
IZEGEMSTRAAT RICHTING INGELMUNSTER	140		0	4	0	0	0	0	4
IZEGEMSTRAAT RICHTING IZEGEM	148		21	2	0	0	0	0	23
IZEGEMSTRAAT RICHTING IZEGEM	140		11	1	0	0	0	0	12



SNELHEIDSINBREUKEN (autosnelwegen inbegrepen) : PLAATS

2023

Ingelmunster

Straat	Huis nr	Km paal	0-10 km/u te snel	11-20 km/u te snel	21-30 km/u te snel	31-40 km/u te snel	>40 km/u te snel	??? km/u te snel	TOTAAL
IZEGEMSTRAAT RICHTING IZEGEM	112		7	3	0	0	0	0	10
IZEGEMSTRAAT RICHTING OOSTROZEBEKE	140		3	3	0	0	0	0	6
KORTRIJKSTRAAT RICHTING BRUGGE	27B		51	10	0	1	0	0	62
KORTRIJKSTRAAT RICHTING CENTRUM	27B		50	10	0	0	0	0	60
KORTRIJKSTRAAT RICHTING CENTRUM	23		4	1	0	0	0	0	5
KORTRIJKSTRAAT RICHTING KORTRIJK	27B		67	6	1	0	0	0	74
KORTRIJKSTRAAT RICHTING KORTRIJK	29		1	0	0	0	0	0	1
KORTRIJKSTRAAT RICHTING N50 HULSTE	27B		64	14	0	0	0	0	78
KORTRIJKSTRAAT RICHTING N50 HULSTE	23		7	2	0	0	0	0	9
KREKELSTRAAT RICHTING INGELMUNSTER	114		1	0	0	0	0	0	1
KREKELSTRAAT RICHTING MEULEBEKE	114		3	3	0	1	0	0	7
Meulebekestraat	181		0	0	0	0	0	1	1
MEULEBEKESTRAAT RICHTING INGELMUNSTER	81		41	9	0	0	0	0	50
MEULEBEKESTRAAT RICHTING MEULEBEKE	81		75	18	0	0	1	0	94
N50d Doortocht Ingelmunster		69.4	1	0	0	0	0	0	1
N50, DE RING RICHTING BRUGGE		69.1	8	0	0	0	0	0	8
N50, DE RING RICHTING BRUGGE		69.4	3	1	0	0	0	0	4
N50, DE RING RICHTING INGELMUNSTER		71.4	4	1	0	0	0	0	5
N50, DE RING RICHTING KORTRIJK		69.1	14	3	0	0	0	0	17
N50, DE RING RICHTING KORTRIJK		69.4	5	4	0	0	0	0	9
N50 Richting Brugge		69.4	3	1	0	0	0	0	4
N50 Richting Brugge			0	0	0	0	0	3	3
N50 Richting Brugge		73.7	0	0	0	0	0	1	1
N50 Richting Mons		69.4	0	2	0	0	0	0	2
N50 Richting Mons		68.9	0	0	0	0	0	1	1
N50 Richting Mons			0	0	0	0	0	1	1
N50 RINGLAAN KPT GENTSTRAAT RICHTING BRUGGE	*		18	5	0	1	0	0	24
N50 RINGLAAN KPT GENTSTRAAT RICHTING KORTRIJK	*		159	27	6	0	2	0	194



SNELHEIDSINBREUKEN (autosnelwegen inbegrepen) : PLAATS

2023

Ingelmunster

Straat	Huis nr	Km paal	0-10 km/u te snel	11-20 km/u te snel	21-30 km/u te snel	31-40 km/u te snel	>40 km/u te snel	??? km/u te snel	TOTAAL
Oostrozebekestraat			0	0	0	0	0	2	2
Oostrozebekestraat	132		0	0	0	0	0	1	1
Oostrozebekestraat	ZN		0	0	0	0	0	1	1
OOSTROZEBEKESTRAAT RICHTING INGELMUNSTER	243		8	3	0	0	0	0	11
OOSTROZEBEKESTRAAT RICHTING OOSTROZEBEKE	243		22	2	0	0	0	0	24
SCHOOLSTRAAT RICHTING INGELMUNSTER	32		12	1	0	0	0	0	13
SCHOOLSTRAAT RICHTING MEULEBEKE	32		1	0	0	0	0	0	1
Stationsstraat			0	0	0	0	0	1	1
WESTSTRAAT RICHTING EMELGEM	87		62	14	2	1	0	0	79
WESTSTRAAT RICHTING INGELMUNSTER	87		41	14	2	0	0	0	57
WESTSTRAAT RICHTING OOSTROZEBEKE	87		68	14	3	0	0	0	85
TOTAAL			981	242	30	7	3	18	1.281

Meulebeke

Straat	Huis nr	Km paal	0-10 km/u te snel	11-20 km/u te snel	21-30 km/u te snel	31-40 km/u te snel	>40 km/u te snel	??? km/u te snel	TOTAAL
ELBESTRAAT RICHTING ARDOOIE	13		0	1	0	0	0	0	1
ELBESTRAAT RICHTING MEULEBEKE	13		1	0	0	0	0	0	1
Grote Roeselarestraat			0	0	0	0	0	2	2
GROTE ROESELARESTRAAT RICHTING MEULEBEKE	3		11	3	3	0	0	0	17
GROTE ROESELARESTRAAT RICHTING ROESELARE	3		23	8	3	0	0	0	34
Ingelmunstersteenweg	ZN		0	0	0	0	0	1	1
KREKELSTRAAT RICHTING INGELMUNSTER	114		17	16	6	1	0	0	40
KREKELSTRAAT RICHTING MEULEBEKE	114		27	7	2	0	0	0	36
Krinkelstraat	14		0	0	0	0	0	1	1
Marialoopsteenweg	74		2	0	0	0	0	0	2
MARIALOOPSTEENWEG RICHTING MARIALOOP	74		82	16	5	1	0	0	104
MARIALOOPSTEENWEG RICHTING MARIALOOP	4		15	7	1	0	0	0	23



SNELHEIDSINBREUKEN (autosnelwegen inbegrepen) : PLAATS

2023

Meulebeke

Straat	Huis nr	Km paal	0-10 km/u te snel	11-20 km/u te snel	21-30 km/u te snel	31-40 km/u te snel	>40 km/u te snel	??? km/u te snel	TOTAAL
MARIALOOPSTEENWEG RICHTING MARIALOOP	84		5	2	0	0	0	0	7
MARIALOOPSTEENWEG RICHTING MEULEBEKE	74		119	54	12	2	0	0	187
MARIALOOPSTEENWEG RICHTING MEULEBEKE	84		4	3	1	0	0	0	8
N50, BRUGGESTEENWEG RICHTING BRUGGE	90		1	2	0	0	1	0	4
N50, BRUGSESTEENWEG RICHTING MEULEBEKE	92		4	4	0	0	0	0	8
N50, BRUGSESTEENWEG RICHTING TIELT	92		6	1	1	0	0	0	8
Ooigemstraat			0	0	0	0	0	1	1
Oostrozebekestraat	327		0	0	0	0	0	1	1
Oostrozebekestraat			0	0	0	0	0	1	1
Randweg			0	0	0	0	0	2	2
Randweg	4		0	0	0	0	0	1	1
STEENOVENSTRAAT RICHTING OOSTROZEBEKE	51		252	137	27	4	2	0	422
STEENOVENSTRAAT RICHTING TIELT	51		173	103	15	3	2	0	296
Tieltstraat	91		0	1	0	0	0	0	1
TIELTSTRAAT RICHTING INGELMUNSTER	241		3	0	0	0	0	0	3
TIELTSTRAAT RICHTING MEULEBEKE CENTRUM	91		8	4	0	0	0	0	12
TIELTSTRAAT RICHTING TIELT	91		15	7	0	0	0	0	22
TIELTSTRAAT RICHTING TIELT	241		1	0	0	0	0	0	1
VELDSTRAAT RICHTING CENTRUM	61		10	7	2	0	0	0	19
VELDSTRAAT RICHTING INGELMUNSTER	61		3	5	0	0	0	0	8
VELDSTRAAT RICHTING MEULEBEKE	61		9	8	1	0	0	0	18
VELDSTRAAT RICHTING N50	61		23	11	3	0	0	0	37
TOTAAL			814	407	82	11	5	10	1.329

Oostrozebeke

Straat	Huis nr	Km paal	0-10 km/u te snel	11-20 km/u te snel	21-30 km/u te snel	31-40 km/u te snel	>40 km/u te snel	??? km/u te snel	TOTAAL
DENTERGEMSTRAAT RICHTING DENTERGEM	26		26	10	0	0	0	0	36



SNELHEIDSINBREUKEN (autosnelwegen inbegrepen) : PLAATS

2023

Oostrozebeke

Straat	Huis nr	Km paal	0-10 km/u te snel	11-20 km/u te snel	21-30 km/u te snel	31-40 km/u te snel	>40 km/u te snel	??? km/u te snel	TOTAAL
DENTERGEMSTRAAT RICHTING DENTERGEM	24		6	2	0	0	0	0	8
DENTERGEMSTRAAT RICHTING OOSTROZEBEKE	26		38	8	2	0	0	0	48
DENTERGEMSTRAAT RICHTING OOSTROZEBEKE	24		3	1	1	0	0	0	5
Ettingen			0	0	0	0	0	1	1
Expresweg			0	0	0	0	0	1	1
Ingelmunstersteenweg	140		5	3	0	0	0	0	8
Ingelmunstersteenweg			0	0	0	0	0	3	3
Ingelmunstersteenweg	229		0	0	0	0	0	1	1
Ingelmunstersteenweg	235		0	0	0	0	0	1	1
INGELMUNSTERSTEENWEG RICHTING INGELMUNSTER	163		141	47	8	1	0	0	197
INGELMUNSTERSTEENWEG RICHTING INGELMUNSTER	153		58	10	0	0	0	0	68
INGELMUNSTERSTEENWEG RICHTING INGELMUNSTER	167		29	16	4	0	0	0	49
INGELMUNSTERSTEENWEG RICHTING INGELMUNSTER	165		18	4	1	0	0	0	23
INGELMUNSTERSTEENWEG RICHTING INGELMUNSTER	48		17	5	0	0	0	0	22
INGELMUNSTERSTEENWEG RICHTING INGELMUNSTER	140		0	1	0	0	1	0	2
INGELMUNSTERSTEENWEG RICHTING OOSTROZEBEKE	163		70	49	2	2	2	0	125
INGELMUNSTERSTEENWEG RICHTING OOSTROZEBEKE	167		42	12	3	2	0	0	59
INGELMUNSTERSTEENWEG RICHTING OOSTROZEBEKE	153		17	4	2	0	0	0	23
INGELMUNSTERSTEENWEG RICHTING OOSTROZEBEKE	165		16	4	1	1	0	0	22
INGELMUNSTERSTEENWEG RICHTING OOSTROZEBEKE	48		14	1	0	0	0	0	15



SNELHEIDSINBREUKEN (autosnelwegen inbegrepen) : PLAATS

2023

Oostrozebeke

Straat	Huis nr	Km paal	0-10 km/u te snel	11-20 km/u te snel	21-30 km/u te snel	31-40 km/u te snel	>40 km/u te snel	??? km/u te snel	TOTAAL
INGELMUNSTERSTEENWEG RICHTING OOSTROZEBEKE	140		2	2	0	0	0	0	4
INGELMUNSTERSTEENWEG RICHTING OOSTROZEBEKE/WIELSBE	153		33	6	0	1	0	0	40
INGELMUNSTERSTEENWEG RICHTING WIELSBEKE	163		19	8	1	0	0	0	28
Kanaalweg			0	0	0	0	1	1	2
KRUIPUNT KANAALWEG MET OTTECA RICHTING INGELMUNST	*		4	1	0	0	0	0	5
KRUIPUNT KANAALWEG MET OTTECA RICHTING WIELSBEKE	*		1	2	0	0	0	0	3
N357 INGELMUNSTERSTEENWEG RICHTING INGELMUNSTER	163		14	7	0	1	0	0	22
N357 INGELMUNSTERSTEENWEG RICHTING OOSTROZEBEKE	163		50	7	1	0	0	0	58
N382, EXPRESWEG RICHTING INGELMUNSTER		18.9	22	16	0	0	0	0	38
N382, EXPRESWEG RICHTING INGELMUNSTER		18.7	9	11	3	1	0	0	24
N382, EXPRESWEG RICHTING INGELMUNSTER		19.0	7	0	1	0	0	0	8
N382, EXPRESWEG RICHTING WIELSBEKE		18.7	29	10	6	1	0	0	46
N382, EXPRESWEG RICHTING WIELSBEKE		18.9	20	10	2	0	0	0	32
NIEUWSTRAAT RICHTING N357	127		52	13	1	0	0	0	66
NIEUWSTRAAT RICHTING STATIONSSTRAAT	127		113	47	9	2	0	0	171
STATIONSSTRAAT RICHTING CENTRUM	83		2	1	0	0	0	0	3
STATIONSSTRAAT RICHTING OOIGEM	83		7	7	0	0	0	0	14
TIELTSTEENWEG RICHTING DENTERGEM	89		21	11	1	0	0	0	33
TIELTSTEENWEG RICHTING MEULEBEKE	85		7	4	2	0	0	0	13
TIELTSTEENWEG RICHTING MEULEBEKE	89		0	3	0	0	0	0	3
TIELTSTEENWEG RICHTING OOSTROZEBEKE	89		9	5	1	0	0	0	15
TIELTSTEENWEG RICHTING OOSTROZEBEKE	85		3	1	1	0	0	0	5
Wielsbekestraat	23		0	0	0	0	0	1	1



SNELHEIDSINBREUKEN (autosnelwegen inbegrepen) : PLAATS

2023

Oostrozebeke

Straat	Huis nr	Km paal	0-10 km/u te snel	11-20 km/u te snel	21-30 km/u te snel	31-40 km/u te snel	>40 km/u te snel	??? km/u te snel	TOTAAL
Wielsbekestraat	96		0	0	0	0	0	1	1
Wielsbekestraat			0	0	0	0	0	1	1
WIELSBEKESTRAAT RICHTING INGELMUNSTER	24		65	30	1	0	0	0	96
WIELSBEKESTRAAT RICHTING OOSTROZEBEKE	73		36	11	1	1	0	0	49
WIELSBEKESTRAAT RICHTING WIELSBEKE	24		56	17	1	0	0	0	74
WIELSBEKESTRAAT RICHTING WIELSBEKE	73		21	5	0	1	0	0	27
WIELSBEKESTRAAT RICHTING WIELSBEKE	22		12	0	1	0	0	0	13
WIELSBEKESTRAAT RICHTING WIELSBEKE	96		3	2	1	1	0	0	7
TOTAAL			1.117	414	58	15	4	11	1.619

Wielsbeke

Straat	Huis nr	Km paal	0-10 km/u te snel	11-20 km/u te snel	21-30 km/u te snel	31-40 km/u te snel	>40 km/u te snel	??? km/u te snel	TOTAAL
Abeelestraat			0	0	0	0	0	1	1
Bavikhoofsestraat	95		1	1	0	0	0	0	2
BAVIKHOOFSESTRAAT RICHTING BAVIKHOVE	95		73	12	1	1	0	0	87
BAVIKHOOFSESTRAAT RICHTING HULSTE	95A		229	69	7	1	0	0	306
BAVIKHOOFSESTRAAT RICHTING OOIGEM	95A		103	26	4	0	0	0	133
BAVIKHOOFSESTRAAT RICHTING OOIGEM	95		13	4	1	0	0	0	18
BOSSENSTRAAT RICHTING OOSTROZEBEKE	16		6	0	0	0	0	0	6
BOSSENSTRAAT RICHTING WIELSBEKE	16		4	3	0	0	0	0	7
BREESTRAAT RICHTING MEULEBEKE	10		0	0	0	0	1	0	1
BREESTRAAT RICHTING WIELSBEKE	10		1	0	0	0	0	0	1
Desselgemsestraat			0	0	0	0	0	2	2
Expresweg			0	1	0	0	0	1	2
EXPRESWEG - N382			0	0	0	0	0	2	2
EXPRESWEG - N382	14		0	0	0	0	0	1	1
EXPRESWEG RICHTING INGELMUNSTER		19.0	12	11	1	0	0	0	24



SNELHEIDSINBREUKEN (autosnelwegen inbegrepen) : PLAATS

2023

Wielsbeke

Straat	Huis nr	Km paal	0-10 km/u te snel	11-20 km/u te snel	21-30 km/u te snel	31-40 km/u te snel	>40 km/u te snel	??? km/u te snel	TOTAAL
EXPRESWEG RICHTING INGELMUNSTER		16.0	10	4	1	0	0	0	15
EXPRESWEG RICHTING OOSTROZEBEKE		15.1	15	4	0	0	0	0	19
EXPRESWEG RICHTING WAREGEM		15.1	10	6	1	1	0	0	18
EXPRESWEG RICHTING WAREGEM		16.0	10	4	0	0	0	0	14
EXPRESWEG RICHTING WIELSBEKE		19.0	25	17	7	1	2	0	52
Heirweg			0	0	0	0	0	2	2
HEIRWEG RICHTING WAKKEN	196		4	2	0	0	0	0	6
HEIRWEG RICHTING WAKKEN	144		1	0	0	0	0	0	1
HEIRWEG RICHTING WIELSBEKE	196		5	1	2	0	0	0	8
HEIRWEG RICHTING WIELSBEKE	144		2	2	0	0	0	0	4
HULSTERSESTRAAT RICHTING KANAALWEG	102		37	9	6	0	0	0	52
HULSTERSESTRAAT RICHTING OOIGEM	102		17	7	0	0	0	0	24
KANAALWEG RICHTING INGELMUNSTER	13		5	2	0	0	0	0	7
KANAALWEG RICHTING WIELSBEKE	13		1	0	2	1	0	0	4
Ridder de Ghellinckstraat			0	0	0	0	0	1	1
RIDDER DE GHELLINCKSTRAAT RICHTING N357	37B		2	1	0	0	0	0	3
RIDDER DE GHELLINCKSTRAAT RICHTING N382	37B		1	1	1	0	0	0	3
Rijksweg	225		7	2	2	0	0	0	11
Rijksweg			0	0	1	1	0	1	3
Rijksweg	80		0	0	0	0	0	1	1
RIJKSWEG RICHTING OOSTROZEBEKE	225		287	81	10	0	0	0	378
RIJKSWEG RICHTING OOSTROZEBEKE	255		1	0	0	0	0	0	1
RIJKSWEG RICHTING SINT-BAAFS-VIJVE	225		151	40	8	0	0	0	199
RIJKSWEG RICHTING ST. ELOOIS-VIJVE	225		17	3	0	0	0	0	20
RIJKSWEG RICHTING WAREGEM	225		379	139	13	2	0	0	533
RIJKSWEG RICHTING WAREGEM	255		3	0	0	0	0	0	3
RIJKSWEG RICHTING WIELSBEKE	225		321	88	15	2	1	0	427
Vierlindenstraat			0	0	0	0	0	1	1



SNELHEIDSINBREUKEN (autosnelwegen inbegrepen) : PLAATS

2023

Wielsbeke

Straat	Huis nr	Km paal	0-10 km/u te snel	11-20 km/u te snel	21-30 km/u te snel	31-40 km/u te snel	>40 km/u te snel	??? km/u te snel	TOTAAL
WAKKENSTEENWEG RICHTING WAKKEN	29		27	21	1	0	0	0	49
WAKKENSTEENWEG RICHTING WAREGEM	29		20	8	1	0	0	0	29
Wielsbeeksestraat	ZN		0	0	0	0	0	1	1
TOTAAL			1.800	569	85	10	4	14	2.482

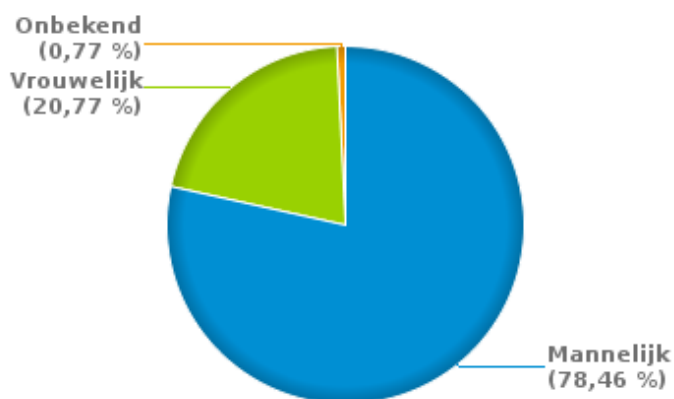
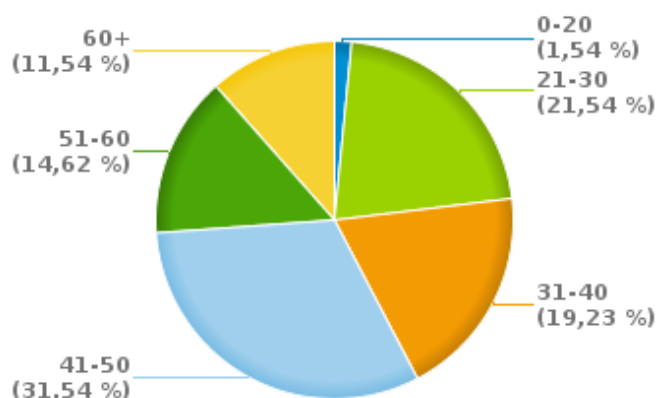


SNELHEIDSINBREUKEN (autosnelwegen inbegrepen) : SNELHEIDSREGIME 2023

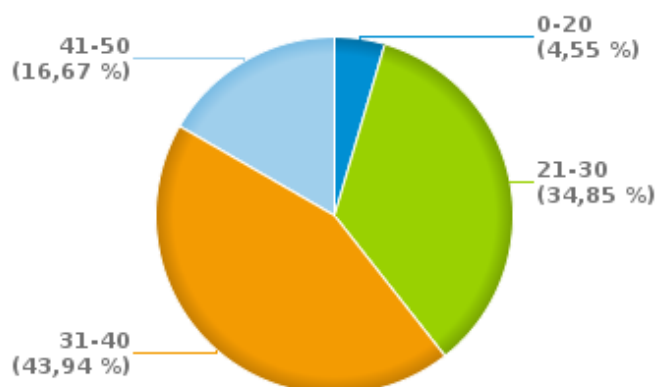
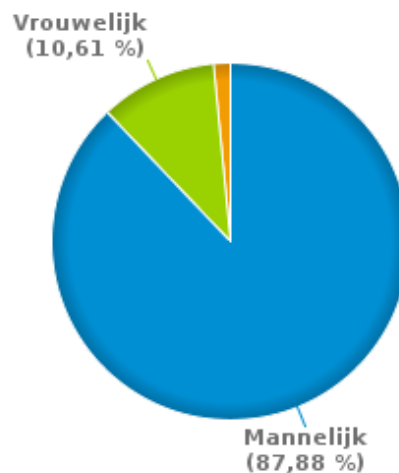
toegelaten snelheid	0-10 km/u te snel	11-20 km/u te snel	21-30 km/u te snel	31-40 km/u te snel	>40 km/u te snel	??? km/u te snel	TOTAAL
30	146	48	3	0	0	0	197
50	4.677	1.574	242	44	13	0	6.550
60	85	29	8	0	0	0	122
70	485	201	43	6	6	1	742
Onbekend	0	1	0	0	0	58	59
TOTAAL	5.393	1.853	296	50	19	59	7.670

**VERKEERSINBREUKEN (autosnelwegen inbegrepen) : PROFILERING
2023****Aantal inbreuken alcohol per geslacht en per leeftijdscategorie**

	Mannelijk	Vrouwelijk	Onbekend	TOTAAL
0-20	2	0	0	2
21-30	23	5	0	28
31-40	19	6	0	25
41-50	29	11	1	41
51-60	15	4	0	19
60+	14	1	0	15
TOTAAL	102	27	1	130

% Alcoholinbreuken per geslacht - 2023**% Alcoholinbreuken per leeftijd - 2023****Aantal inbreuken drugs per geslacht en per leeftijdscategorie**

	Mannelijk	Vrouwelijk	Onbekend	TOTAAL
0-20	3	0	0	3
21-30	21	2	0	23
31-40	25	3	1	29
41-50	9	2	0	11
TOTAAL	58	7	1	66

% Drugsinbreuken per leeftijd - 2023**% Drugsinbreuken per geslacht - 2023**



VERKEERSINBREUKEN

REPORT FILTERS

Begin jaar van de inbreuken	2015
Einde jaar van de inbreuken	2023
Trimester	Trim. 1;Trim. 2;Trim. 3;Trim. 4
Datum van afsluiting van de gegevensbank	30/04/24
Politiezone	PZ MIDOW (MEULEBEKE)
Lokale/federale eenheid	
Op/Buiten snelweg	(autosnelwegen inbegrepen)
Vaststellende politie-eenheid	

Refresh report datum	01/07/2024 10:22:01
-----------------------------	---------------------