

**Overzicht
Verkeersinbreuken
(autosnelwegen inbegrepen)
2023**

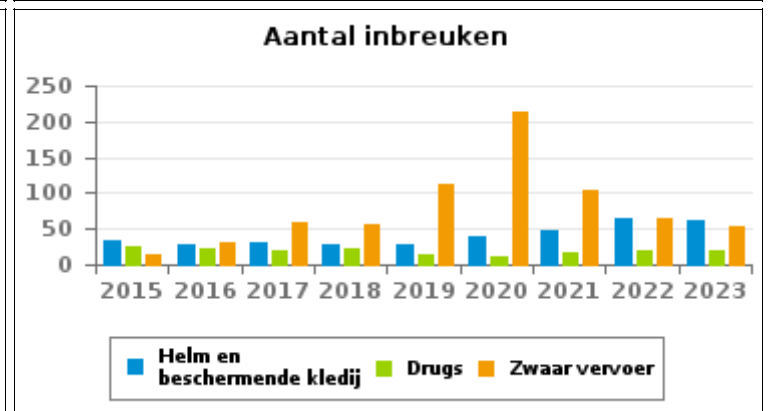
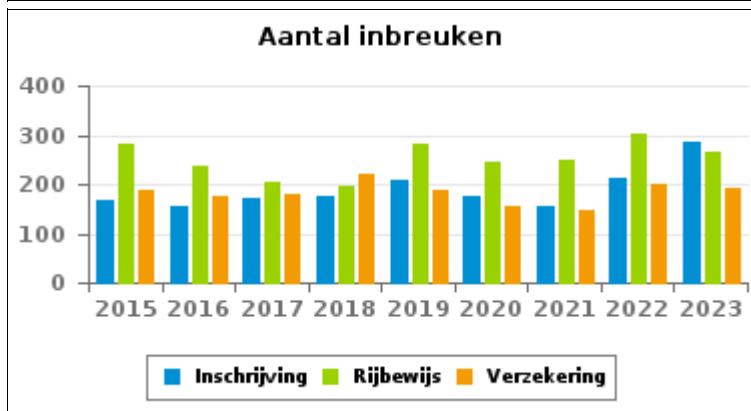
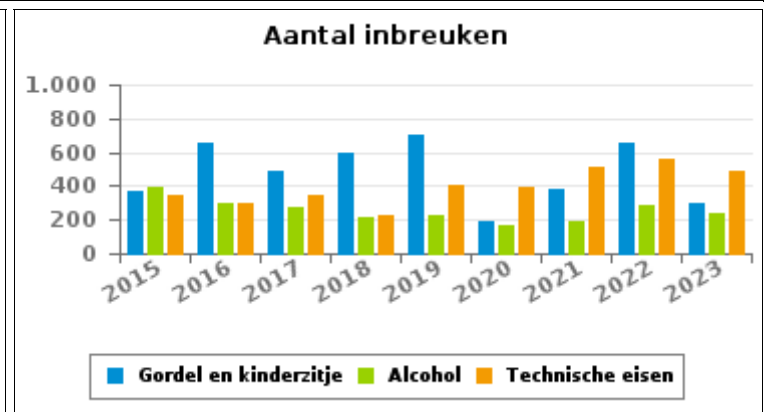
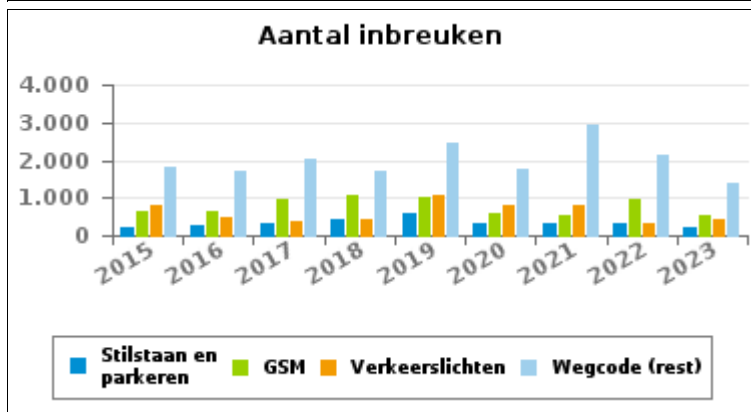
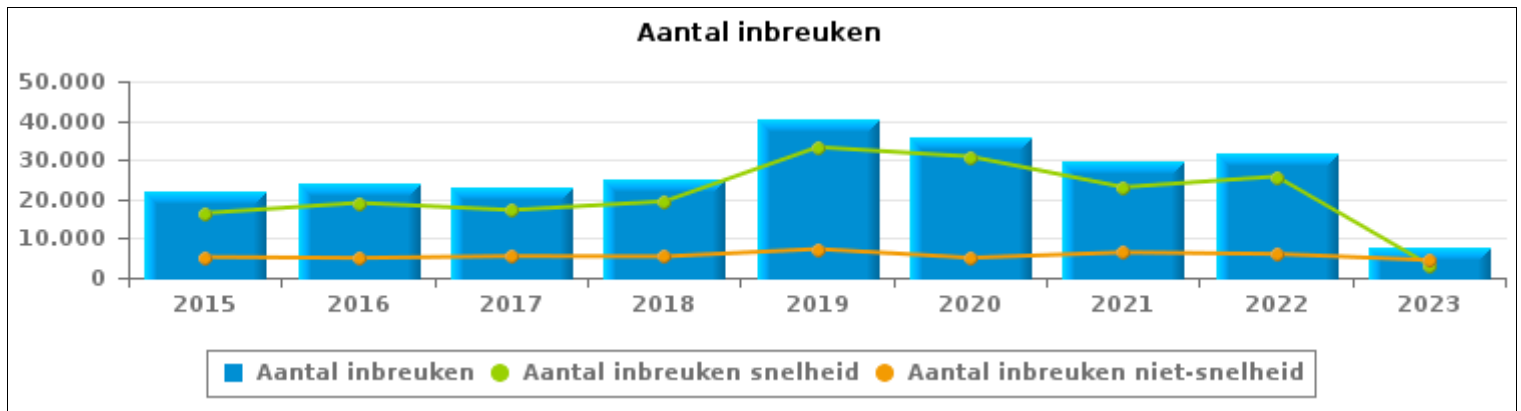
PZ RIHO (ROESELARE)



VERKEERSINBREUKEN (autosnelwegen inbegrepen) : ALGEMEEN OVERZICHT

Vergelijking per jaar: 2015-2023

	2015	2016	2017	2018	2019	2020	2021	2022	2023
TOTAAL AANTAL INBREUKEN	21.716	24.080	22.708	24.830	40.532	35.894	29.489	31.808	7.706
INBREUKEN PER THEMA									
	2015	2016	2017	2018	2019	2020	2021	2022	2023
Snelheid	16.454	19.054	17.216	19.429	33.226	30.829	23.046	25.764	3.233
Stilstaan en parkeren	234	272	336	436	562	319	330	294	193
GSM	623	651	942	1.084	1.006	606	556	934	558
Helm en beschermende kledij	33	29	32	27	29	40	47	65	62
Gordel en kindersitje	372	656	490	601	706	191	379	650	300
Verkeerslichten	779	471	384	412	1.088	784	793	308	417
Wegcode (rest)	1.806	1.729	2.044	1.724	2.473	1.753	2.951	2.136	1.394
Alcohol	389	294	271	217	232	168	193	280	239
Drugs	24	23	19	23	13	12	16	19	20
Inschrijving	168	154	173	174	208	177	157	213	285
Rijbewijs	281	237	206	196	283	244	248	301	266
Technische eisen	343	298	350	225	402	395	517	565	484
Verzekering	188	175	181	221	189	157	146	201	191
Zwaar vervoer	15	31	60	55	111	213	105	65	54
Andere	4	5	4	5	3	5	5	6	6
Onbekend	3	1	0	1	1	1	0	7	4



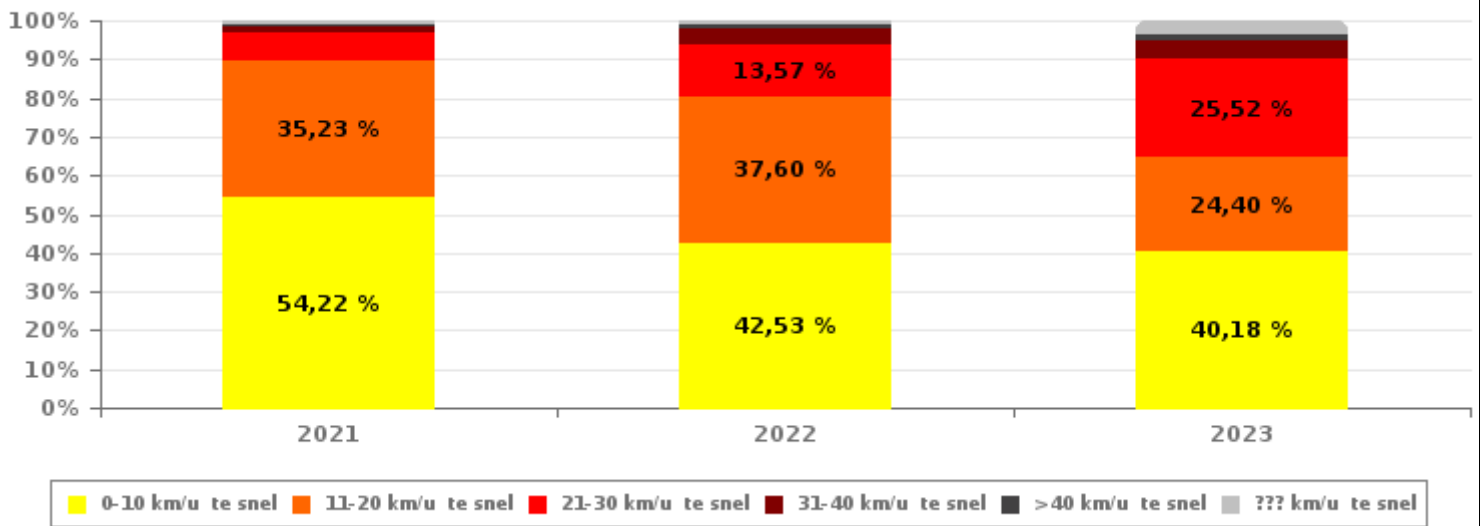


VERKEERSINBREUKEN (autosnelwegen inbegrepen) : ALGEMEEN OVERZICHT INBREUKEN PER ZWAARTEGRAAD

Vergelijking per jaar: 2015-2023

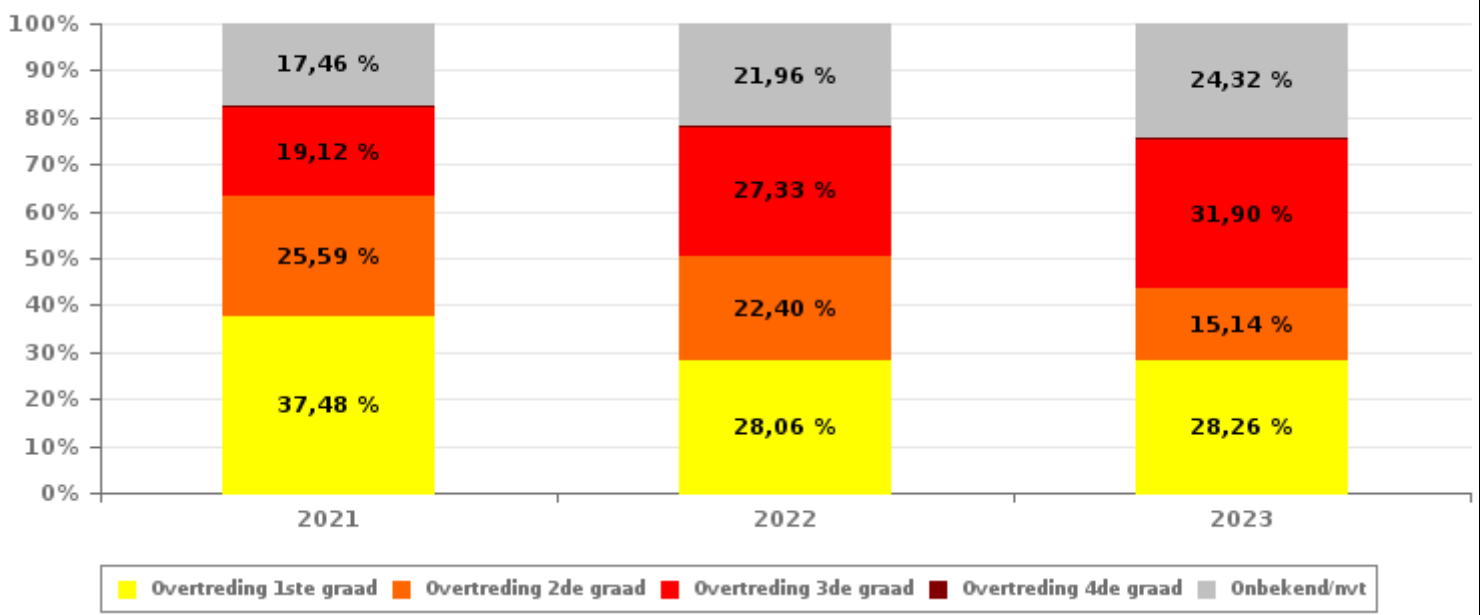
SNELHEID	2015	2016	2017	2018	2019	2020	2021	2022	2023
0-10 km/u te snel	4.548	9.510	8.364	10.462	18.669	12.810	12.496	10.957	1.299
11-20 km/u te snel	9.600	7.492	6.833	6.985	10.344	13.116	8.120	9.687	789
21-30 km/u te snel	1.780	1.589	1.484	1.465	2.260	3.701	1.679	3.497	825
31-40 km/u te snel	348	276	324	328	1.313	809	389	1.070	148
>40 km/u te snel	83	99	81	96	482	234	144	348	63
??? km/u te snel	95	88	130	93	158	159	218	205	109
Subtotaal SNELHEID	16.454	19.054	17.216	19.429	33.226	30.829	23.046	25.764	3.233

Aantal (snelheid) inbreuken : indeling per graad



NIET-SNELHEID	2015	2016	2017	2018	2019	2020	2021	2022	2023
1ste graad	1.705	1.454	1.877	1.711	1.912	1.349	2.415	1.696	1.264
2de graad	1.209	1.494	1.686	1.979	2.527	1.480	1.649	1.354	677
3de graad	1.250	1.160	1.044	853	1.749	1.164	1.232	1.652	1.427
4de graad	10	9	9	5	14	11	22	15	17
Onbekend/NVT	1.088	909	876	853	1.104	1.061	1.125	1.327	1.088
Subtotaal NIET-SNELHEID	5.262	5.026	5.492	5.401	7.306	5.065	6.443	6.044	4.473

Aantal (niet-snelheid) inbreuken : indeling per graad





VERKEERSINBREUKEN (autosnelwegen inbegrepen) : ALGEMEEN OVERZICHT

Vergelijking per maand voor het jaar 2023

	Jan	Feb	Maa	Apr	Mei	Jun	Jul	Aug	Sep	Okt	Nov	Dec	TOTAAL
TOTAAL AANTAL INBREUKEN	1.112	1.039	482	787	734	625	345	389	382	696	626	489	7.706
INBREUKEN PER THEMA	Jan	Feb	Maa	Apr	Mei	Jun	Jul	Aug	Sep	Okt	Nov	Dec	TOTAAL
Snelheid	664	664	136	553	245	229	72	83	22	181	227	157	3.233
Stilstaan en parkeren	16	16	25	19	16	14	8	15	15	21	18	10	193
GSM	39	46	52	42	77	43	29	45	59	74	26	26	558
Helm en beschermende kledij	1	4	2	2	4	18	4	7	11	7	2	0	62
Gordel en kinderzitje	20	39	18	24	24	23	19	24	44	28	17	20	300
Verkeerslichten	33	32	34	5	71	85	53	7	8	20	34	35	417
Wegcode (rest)	173	99	74	44	129	99	78	94	114	195	180	115	1.394
Alcohol	21	18	18	18	25	12	21	23	15	17	15	36	239
Drugs	1	2	1	1	2	5	0	2	1	3	1	1	20
Inschrijving	17	33	36	19	31	24	10	21	15	27	24	28	285
Rijbewijs	17	24	34	20	24	15	13	23	25	27	21	23	266
Technische eisen	92	37	29	27	50	36	28	26	24	72	38	25	484
Verzekering	12	24	21	8	20	19	10	14	18	16	19	10	191
Zwaar vervoer	6	1	2	5	15	3	0	3	8	4	4	3	54
Andere	0	0	0	0	1	0	0	1	1	3	0	0	6
Onbekend	0	0	0	0	0	0	0	1	2	1	0	0	4
INBREUKEN PER ZWAARTEGRAAD	Jan	Feb	Maa	Apr	Mei	Jun	Jul	Aug	Sep	Okt	Nov	Dec	TOTAAL
SNELHEID	Jan	Feb	Maa	Apr	Mei	Jun	Jul	Aug	Sep	Okt	Nov	Dec	TOTAAL
0-10 km/u te snel	313	306	39	230	40	48	20	1	0	90	124	88	1.299
11-20 km/u te snel	173	186	26	149	86	52	15	2	2	24	37	37	789
21-30 km/u te snel	141	117	48	144	85	94	22	53	15	45	43	18	825
31-40 km/u te snel	20	26	15	15	16	16	8	14	1	5	10	2	148
>40 km/u te snel	6	13	2	9	7	8	1	7	2	1	3	4	63
??? km/u te snel	11	16	6	6	11	11	6	6	2	16	10	8	109
Subtotaal SNELHEID	664	664	136	553	245	229	72	83	22	181	227	157	3.233
NIET-SNELHEID	Jan	Feb	Maa	Apr	Mei	Jun	Jul	Aug	Sep	Okt	Nov	Dec	TOTAAL
1ste graad	195	74	66	45	93	87	42	73	116	190	171	112	1.264
2de graad	52	90	57	41	63	58	34	58	50	75	49	50	677
3de graad	115	118	120	76	198	164	129	83	103	144	93	84	1.427
4de graad	1	0	0	0	0	6	1	0	2	3	3	1	17
Onbekend/NVT	85	93	103	72	135	81	67	92	89	103	83	85	1.088
Subtotaal NIET-SNELHEID	448	375	346	234	489	396	273	306	360	515	399	332	4.473



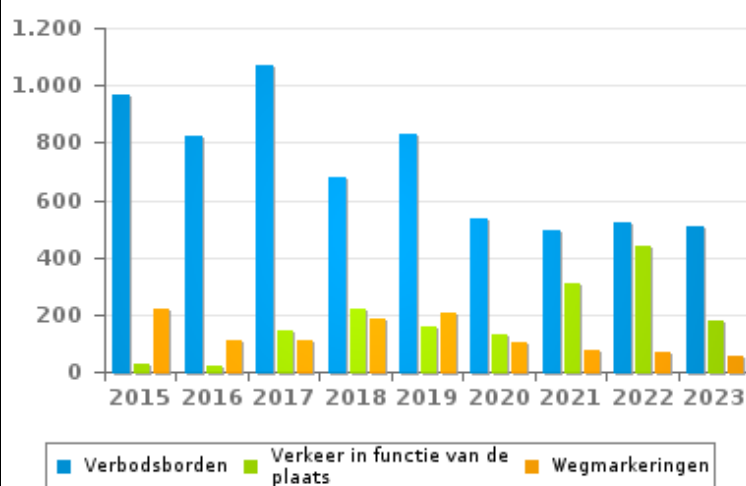
VERKEERSINBREUKEN (autosnelwegen inbegrepen) : ALGEMEEN OVERZICHT (DETAIL)

Vergelijking per jaar: 2015-2023

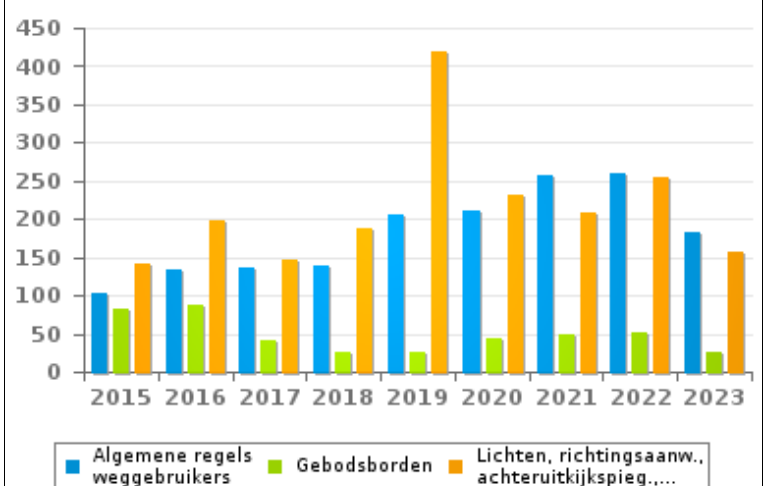
Wegcode(rest)

	2015	2016	2017	2018	2019	2020	2021	2022	2023
Verbodsborden	970	821	1.069	677	829	533	492	519	505
Lichten, richtingsaanw., achteruitkijkspieg.,....	141	197	146	187	419	232	208	254	158
Rijbewegingen	101	156	182	107	88	73	881	79	53
Lading van goederen (Wegcode)	22	120	97	88	312	333	335	277	112
Verkeer in functie van de plaats	30	21	144	220	159	132	309	436	180
Algemene regels weggebruikers	104	135	137	138	205	210	258	259	183
Wegmarkeringen	218	109	110	186	204	102	75	71	54
Voorrang	91	36	62	61	175	51	240	78	36
Gebodsborden	83	87	40	27	26	45	48	52	26
Bevelen van bevoegde personen	10	25	18	13	10	11	30	43	20
Vervoer van personen (Wegcode)	11	10	14	10	24	9	8	32	48
Gedrag tov bepaalde weggebruikers	20	11	16	10	19	12	15	35	18
Wegcode: andere	5	1	9	0	3	10	52	1	1
TOTAAL	1.806	1.729	2.044	1.724	2.473	1.753	2.951	2.136	1.394

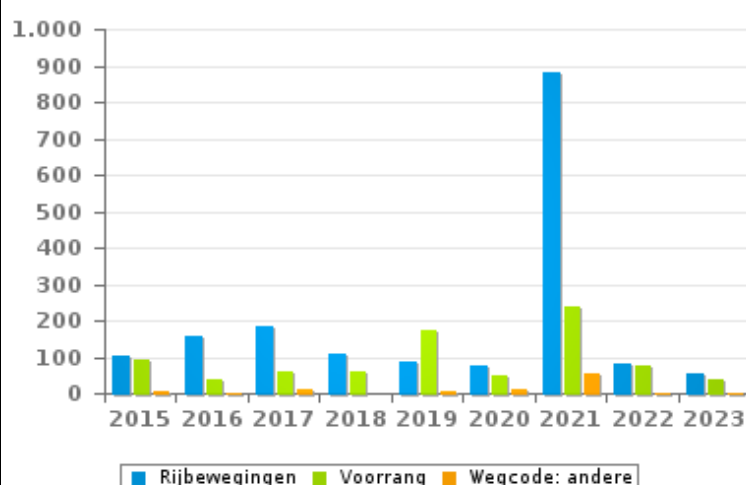
Aantal inbreuken



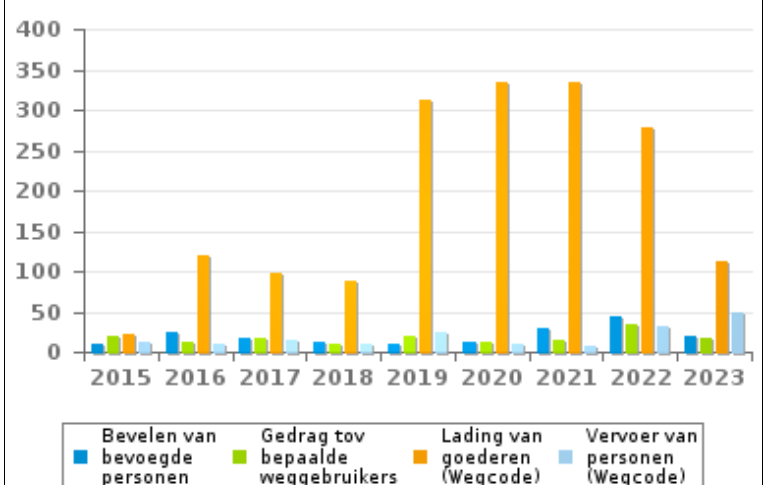
Aantal inbreuken



Aantal inbreuken



Aantal inbreuken





VERKEERSINBREUKEN (autosnelwegen inbegrepen) : TOP 5

2023

Alle inbreuken

Thema	Wetsartikel	Aantal inbreuken	% (*)
Snelheid	Art. 11.2.1°.a). Buiten de bebouwde kommen is de snelheid beperkt tot 120 km per uur op de autosnelwegen [...].	1.152	14,95 %
Snelheid	[VI. Gew.:] Art. 11.2.3°.a). Buiten de bebouwde kommen is de snelheid beperkt tot 70 km per uur op de openbare wegen verdeeld in vier of meer rijstroken waarvan er ten minste twee bestemd zijn voor iedere rijrichting en de rijrichtingen gescheiden zijn door wegmarkeringen.	640	8,31 %
GSM	De overtreding op de hierna vermelde bepalingen wordt beschouwd als overtreding van 3de graad krachtens artikel 3.2°/2 van KB 30-09-2005: Art. 8.4. Behalve wanneer zijn voertuig stilstaat of geparkeerd is, mag de bestuurder geen mobiel elektronisch apparaat met een scherm [GSM/Smartphone/...] gebruiken, vasthouden noch manipuleren, tenzij het in een daartoe bestemde houder aan het voertuig bevestigd is.	558	7,24 %
Verkeerslichten	De overtreding op de hierna vermelde bepalingen wordt beschouwd als overtreding van 3de graad krachtens artikel 3.36° van KB 30-09-2005 : Art. 5. De weggebruikers moeten de verkeerslichten, verkeersborden en wegmarkeringen in acht nemen wanneer deze regelmatig zijn naar de vorm, voldoende zichtbaar zijn en overeenkomstig de voorschriften van [...] [het algemeen] reglement [op de politie van het wegverkeer en van het gebruik van de openbare weg] zijn aangebracht. Art. 61.1.1°. De driekleurige verkeerslichten zijn cirkelvormig en hebben de volgende betekenis: rood licht betekent dat het verboden is de stopstreep of, zo er geen stopstreep is, het verkeerslicht zelf, voorbij te rijden.	393	5,10 %
Snelheid	[VI. Gew.:] Art. 11.1. Binnen de bebouwde kommen is de snelheid beperkt tot 50 km per uur [...].	323	4,19 %



VERKEERSINBREUKEN (autosnelwegen inbegrepen) : TOP 5

2023

4de graadsinbreuken

Thema	Wetsartikel	Aantal inbreuken	% (*)
Wegcode (rest)	Art. 4.1. De weggebruikers moeten onmiddellijk gevolg geven aan de bevelen van de bevoegde personen. Art. 4.2.2°. Als bevelen worden inzonderheid beschouwd: de arm of de armen horizontaal uitgestrekt, wat stoppen betekent voor de weggebruikers die naderen uit richtingen welke deze aangewezen door de arm of armen, dwarsen. Art. 4.1°. [...] zijn overtredingen van de vierde graad in de zin van artikel 29§1, eerste lid, van [...] [de] wet betreffende de politie over het wegverkeer, gecoördineerd op 16 maart 1968: de [...] bevelen negeren van een bevoegd persoon [vermeld in het artikel 4.2.2° van KB 01-12-1975].	6	0,08 %
Wegcode (rest)	De overtreding op de hierna vermelde bepalingen wordt beschouwd als overtreding van 4de graad krachtens artikel 4.4° van KB 30-09-2005 : Art. 20.3.2°. Het is verboden zich op een overweg te begeven wanneer de rode knipperlichten branden.	5	0,06 %
Wegcode (rest)	De overtreding op de hierna vermelde bepalingen wordt beschouwd als overtreding van 4de graad krachtens artikel 4.4° van KB 30-09-2005 : Art. 20.3.1°. Het is verboden zich op een overweg te begeven wanneer de slagbomen in beweging of gesloten zijn.	3	0,04 %
Wegcode (rest)	De overtreding op de hierna vermelde bepalingen wordt beschouwd als overtreding van 4de graad krachtens artikel 4.4° van KB 30-09-2005 : Art. 20.3.3°. Het is verboden zich op een overweg te begeven wanneer het geluidsein werkt.	1	0,01 %
Wegcode (rest)	De overtreding op de hierna vermelde bepalingen wordt beschouwd als overtreding van 4de graad krachtens artikel 4.5° van KB 30-09-2005 :Art. 21.4.2°. Op autosnelwegen is het verboden te keren.	1	0,01 %
Wegcode (rest)	De overtreding op de hierna vermelde bepalingen wordt beschouwd als overtreding van 4de graad krachtens artikel 4.5° van KB 30-09-2005 :Art. 21.4.3° Op autosnelwegen is het verboden: achteruit te rijden of te rijden in de tegenovergestelde rijrichting.	1	0,01 %

(*) % ten opzichte van totaal aantal inbreuken



VERKEERSINBREUKEN (autosnelwegen inbegrepen) : MOMENT

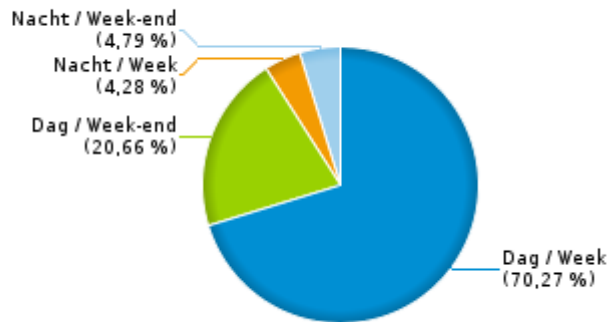
Aantal inbreuken per moment van de week 2023

	Week			Week-end			TOTAAL
	Dag	Nacht	Subtotaal	Dag	Nacht	Subtotaal	
Snelheid	2.222	130	2.352	788	93	881	3.233
Stilstaan en parkeren	132	4	136	44	13	57	193
GSM	449	2	451	102	5	107	558
Helm en beschermende kledij	44	1	45	16	1	17	62
Gordel en kinderzitje	200	2	202	95	3	98	300
Verkeerslichten	270	24	294	96	27	123	417
Wegcode (rest)	1.127	42	1.169	183	42	225	1.394
Alcohol	45	60	105	37	97	134	239
Drugs	9	1	10	5	5	10	20
Inschrijving	196	11	207	66	12	78	285
Rijbewijs	172	20	192	47	27	74	266
Technische eisen	373	18	391	73	20	93	484
Verzekering	127	10	137	30	24	54	191
Zwaar vervoer	40	5	45	9	0	9	54
Andere	6	0	6	0	0	0	6
Onbekend	3	0	3	1	0	1	4
TOTAAL	5.415	330	5.745	1.592	369	1.961	7.706

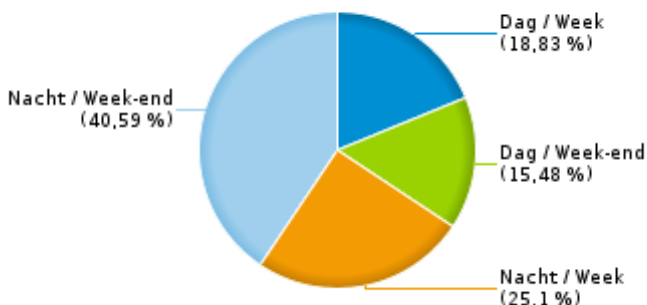
Weekend: van vrijdag 22.00u tot maandag 06.00u
Week: van maandag 06.00u tot vrijdag 22.00u

Dag: van 06.00u tot 22.00u
Nacht: van 22.00u tot 06.00u

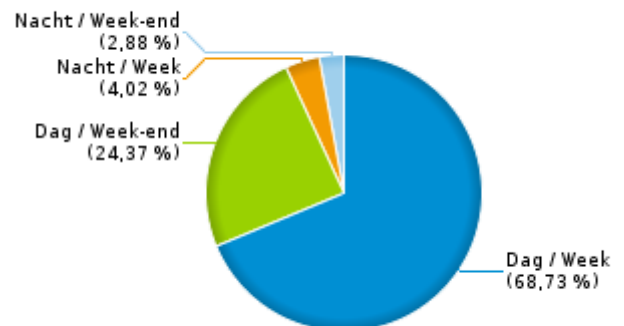
% inbreuken per moment - 2023



% alcoholinbreuken per moment - 2023



% snelheidsinbreuken per moment - 2023





SNELHEIDSINBREUKEN (autosnelwegen inbegrepen) : PLAATS

2023

Hooglede

Straat	Huis nr	Km paal	0-10 km/u te snel	11-20 km/u te snel	21-30 km/u te snel	31-40 km/u te snel	>40 km/u te snel	??? km/u te snel	TOTAAL
Amersveldestraat	6		0	0	2	1	0	0	3
Bruggestraat	139		0	0	4	1	0	0	5
Bruggestraat	113		0	0	2	0	0	0	2
Bruggestraat	115		0	0	1	1	0	0	2
Bruggestraat	117		0	0	1	1	0	0	2
Bruggestraat	141		0	0	2	0	0	0	2
Bruggestraat	119		0	0	1	0	0	0	1
Bruggestraat	140		0	0	1	0	0	0	1
Delaeystraat	10		0	0	4	0	0	0	4
Diksmuidesteenweg	93		0	0	2	0	0	0	2
Gitsbergstraat	109		0	0	2	0	0	0	2
Grijspeerdstraat	105		0	0	33	15	0	0	48
Grijspeerdstraat	18		0	0	6	1	0	0	7
Hogestraat	90		0	0	8	0	0	0	8
Hogestraat	57B		0	0	4	1	0	0	5
Hogestraat	57 B		0	0	2	0	0	0	2
Hogestraat	84		0	0	2	0	0	0	2
Hogestraat	98		0	0	2	0	0	0	2
Hogestraat	134		0	0	0	0	0	1	1
Hogestraat			0	0	0	0	0	1	1
Ieperstraat	116		0	0	2	0	0	0	2
Ieperstraat	126		0	0	2	0	0	0	2
Kortemarkstraat	7		0	1	0	0	0	0	1
Meiboomstraat			0	0	0	0	0	2	2
N32 Richting Brugge		27.4	0	0	0	0	0	1	1
R32 Binnenring		5.6	24	66	19	4	3	0	116
R32 Buitenring		6.3	0	0	0	0	0	1	1
R32 Buitenring			0	1	0	0	0	0	1



SNELHEIDSINBREUKEN (autosnelwegen inbegrepen) : PLAATS

2023

Hooglede

Straat	Huis nr	Km paal	0-10 km/u te snel	11-20 km/u te snel	21-30 km/u te snel	31-40 km/u te snel	>40 km/u te snel	??? km/u te snel	TOTAAL
R32 RICHTING ARDOOIE		5.7	7	13	5	2	0	0	27
R32 RICHTING ARDOOIE		5.6	2	12	2	3	0	0	19
R32 RIJKSWEG RICHTING ARDOOIE		5.6	20	33	10	1	0	0	64
Roeselarestraat	88		0	0	5	0	0	0	5
Roeselarestraat	85		0	0	4	0	0	0	4
Roeselarestraat	68		0	0	0	1	0	0	1
Stationsstraat	84		0	0	4	1	0	0	5
TOTAAL			53	126	132	33	3	6	353

Izegem

Straat	Huis nr	Km paal	0-10 km/u te snel	11-20 km/u te snel	21-30 km/u te snel	31-40 km/u te snel	>40 km/u te snel	??? km/u te snel	TOTAAL
A17 Richting Brugge	*	37.3	578	129	48	9	4	0	768
A17 Richting Brugge		36.8	203	39	10	1	1	0	254
A17 Richting Brugge	*	37.0	36	9	4	1	0	0	50
A17 Richting Brugge			1	0	2	1	1	0	5
A17 Richting Brugge		37.2	2	1	1	0	0	0	4
A17 Richting Brugge		41.4	1	0	0	0	0	2	3
A17 Richting Brugge		37.0	0	0	0	1	0	0	1
A17 Richting Brugge		38.0	1	0	0	0	0	0	1
A17 Richting Brugge		38.8	0	0	1	0	0	0	1
A17 Richting Brugge		40.0	0	0	0	0	0	1	1
A17 Richting Brugge Parking Oekene		37.2	1	0	0	0	0	0	1
Ambachtenstraat	1		0	0	7	1	2	0	10
Ambachtenstraat	6		0	0	7	1	0	0	8
Ardooisestraat	106		0	0	2	0	0	0	2
Ardooisestraat	94		0	0	2	0	0	0	2
Ardooisestraat	98		0	0	2	0	0	0	2



SNELHEIDSINBREUKEN (autosnelwegen inbegrepen) : PLAATS

2023

Izegem

Straat	Huis nr	Km paal	0-10 km/u te snel	11-20 km/u te snel	21-30 km/u te snel	31-40 km/u te snel	>40 km/u te snel	??? km/u te snel	TOTAAL
Ardooisestraat	129		0	0	1	0	0	0	1
Gentseheerweg	62		0	0	4	0	1	0	5
Gentseheerweg	48		0	0	1	2	0	0	3
Gentseheerweg	50		0	0	2	1	0	0	3
Gentseheerweg	58		0	0	3	0	0	0	3
Gentseheerweg	54		0	0	1	1	0	0	2
Gentseheerweg	THV 6		0	0	1	1	0	0	2
Gentseheerweg	60		0	0	1	0	0	0	1
Gentseheerweg	64		0	0	1	0	0	0	1
Gentseheerweg	THV62		0	0	1	0	0	0	1
Gentseheerweg			0	0	0	0	0	1	1
Gentsestraat			0	0	0	0	0	1	1
Heilig Hartstraat	43		0	0	3	0	0	0	3
Hondekensmolenstraat	76		0	0	0	0	0	1	1
Ingelmunstersestraat			0	0	0	0	0	1	1
Italianenlaan	1		0	0	2	0	0	0	2
Kachtemsestraat	164		0	0	3	1	0	0	4
Kachtemsestraat	160		0	0	3	0	0	0	3
Kachtemsestraat	10		0	0	0	0	0	1	1
Kachtemsestraat	150		0	0	1	0	0	0	1
Kortrijksestraat	262		0	0	1	0	0	0	1
Kortrijksestraat	323		0	0	1	0	0	0	1
Kortrijksestraat	331		0	0	1	0	0	0	1
Kortrijksestraat			0	0	0	0	0	1	1
L. De Raetlaan	18		0	0	4	0	0	0	4
Leenstraat	101		0	0	1	0	0	0	1
Leenstraat	103		0	0	1	0	0	0	1
Leenstraat	82		0	0	0	1	0	0	1



SNELHEIDSINBREUKEN (autosnelwegen inbegrepen) : PLAATS

2023

Izegem

Straat	Huis nr	Km paal	0-10 km/u te snel	11-20 km/u te snel	21-30 km/u te snel	31-40 km/u te snel	>40 km/u te snel	??? km/u te snel	TOTAAL
Lendeleedsestraat			0	0	0	0	0	1	1
Lodewijk de Raetlaan	18		0	0	28	3	4	0	35
Lodewijk de Raetlaan	11		0	0	19	7	1	0	27
Lodewijk de Raetlaan	13		0	0	1	0	0	0	1
Meensesteenweg	175		0	0	0	1	0	0	1
Meensesteenweg			0	0	0	0	0	1	1
Minervastraat			0	0	0	0	0	4	4
N36 Richting Kortemark		18.1	0	0	0	0	0	3	3
N36 Richting Kortemark		18.3	0	0	0	0	0	1	1
N36 Richting Ronse		18.1	0	0	0	0	0	2	2
N36 Richting Ronse		19.8	0	0	0	0	0	1	1
N36 RIJKSWEG RICHTING ARDOOIE		18.0	6	22	3	0	1	0	32
N36 RIJKSWEG RICHTING E403/IZEGEM		18.0	13	28	7	1	0	0	49
N36 RIJKSWEG RICHTING IZEGEM		18.0	7	23	4	2	0	0	36
N36 RIJKSWEG RICHTING IZEGEM		17.8	0	9	2	0	0	0	11
N36 RIJKSWEG RICHTING KORTRIJK		18.0	38	97	25	2	2	0	164
N36 RIJKSWEG RICHTING KORTRIJK		17.8	0	9	0	2	0	0	11
N36 RIJKSWEG RICHTING ROESELARE		18.0	30	87	15	3	2	0	137
NOORDKAAI RICHTING ROESELARE	31		0	1	0	0	0	0	1
Ommegangstraat			0	0	0	0	0	1	1
Prins Albertlaan	20		0	0	7	0	0	0	7
Prins Albertlaan	22		0	0	2	0	0	0	2
Prins Albertlaan	24		0	0	0	0	1	0	1
Prins Albertlaan			0	0	0	0	0	1	1
Reperstraat	106		0	0	0	1	0	0	1
Rijksweg			30	54	11	1	1	4	101
Rijksweg	18		0	1	0	0	0	0	1
Rijksweg	KMP		0	0	1	0	0	0	1



SNELHEIDSINBREUKEN (autosnelwegen inbegrepen) : PLAATS

2023

Izegem

Straat	Huis nr	Km paal	0-10 km/u te snel	11-20 km/u te snel	21-30 km/u te snel	31-40 km/u te snel	>40 km/u te snel	??? km/u te snel	TOTAAL
Roeselaarsestraat	582		0	0	2	2	1	0	5
Roeselaarsestraat	489		0	0	2	0	0	0	2
Roeselaarsestraat	385		0	0	1	0	0	0	1
Roeselaarsestraat	472		0	0	1	0	0	0	1
Roeselaarsestraat	525		0	0	0	0	0	1	1
Sasbrug			0	0	0	0	0	2	2
Sint-Pietersstraat			0	0	0	0	0	1	1
Stationsstraat			0	0	0	0	0	1	1
TOTAAL			947	509	254	47	22	33	1.812

Roeselare

Straat	Huis nr	Km paal	0-10 km/u te snel	11-20 km/u te snel	21-30 km/u te snel	31-40 km/u te snel	>40 km/u te snel	??? km/u te snel	TOTAAL
A17 Richting Brugge			0	0	1	0	0	6	7
A17 Richting Doornik		36.8	47	11	3	3	1	0	65
A17 Richting Doornik			0	1	1	0	1	7	10
A17 Richting Doornik		40.0	0	2	0	0	0	0	2
A17 Richting Doornik		37.0	0	1	0	0	0	0	1
A17 Richting Doornik		38.0	0	0	1	0	0	0	1
A17 Richting Doornik		39.9	0	0	1	0	0	0	1
A17 Richting Doornik afrit 6 Roeselare-Rumbeke			0	0	0	0	0	2	2
A17 Richting Doornik afrit 7 Roeselare-Izegem		40.5	0	0	0	0	0	2	2
Ardoisesteenweg	356		0	0	16	0	0	0	16
Ardoisesteenweg	404		0	0	6	0	0	0	6
Ardoisesteenweg	353		0	0	3	0	0	0	3
Ardoisesteenweg	402		0	0	0	2	0	0	2
Ardoisesteenweg	426		0	0	1	0	0	0	1
Beversesteenweg	136		0	0	0	0	0	1	1



SNELHEIDSINBREUKEN (autosnelwegen inbegrepen) : PLAATS

2023

Roeselare

Straat	Huis nr	Km paal	0-10 km/u te snel	11-20 km/u te snel	21-30 km/u te snel	31-40 km/u te snel	>40 km/u te snel	??? km/u te snel	TOTAAL
Beversesteenweg	321		0	0	1	0	0	0	1
Blinde-Rodenbachstraat	48		0	0	1	0	0	0	1
Brugsesteenweg	302		0	0	1	0	1	0	2
Brugsesteenweg			0	0	0	0	0	1	1
Diksmuidsesteenweg	386		0	0	7	0	0	0	7
Groenestraat	175		0	0	3	0	0	0	3
Groenestraat	173		0	0	2	0	0	0	2
Heirweg	82		0	0	6	0	0	0	6
Heirweg	82 B		0	0	1	1	0	0	2
Heirweg	82B		0	0	1	1	0	0	2
Heirweg	137		0	0	1	0	0	0	1
Hoogleedsesteenweg	288		0	0	1	0	0	0	1
Hoogleedsesteenweg	327		0	0	1	0	0	0	1
Hoogleedsesteenweg	331		0	0	1	0	0	0	1
Ieperseardeweg	33		0	0	1	0	0	0	1
Iepersestraat	543		0	0	7	1	0	0	8
Iepersestraat	278		0	0	3	0	0	0	3
Iepersestraat	538		0	0	2	0	0	0	2
Iepersestraat			0	1	0	0	0	1	2
Iepersestraat	274		0	0	1	0	0	0	1
Iepersestraat	335		0	0	0	1	0	0	1
IEPERSESTRAAT RICHTING MOORSLEDE	32		14	0	0	0	0	0	14
Iepersesweg	55		0	0	1	0	0	0	1
Izegemseardeweg	35		0	0	23	3	1	0	27
Izegemseardeweg	33		0	0	8	0	0	0	8
Izegemsestraat			0	1	0	0	0	3	4
Kachtemsestraat	327		0	0	20	3	2	0	25
Kachtemsestraat	308		0	0	4	1	1	0	6



SNELHEIDSINBREUKEN (autosnelwegen inbegrepen) : PLAATS

2023

Roeselare

Straat	Huis nr	Km paal	0-10 km/u te snel	11-20 km/u te snel	21-30 km/u te snel	31-40 km/u te snel	>40 km/u te snel	??? km/u te snel	TOTAAL
Kachtemsestraat	289		0	0	3	1	1	0	5
Kachtemsestraat	292		0	0	1	0	0	0	1
Kachtemsestraat	294		0	0	1	0	0	0	1
Kachtemsestraat	295		0	0	0	1	0	0	1
Koning Albert I-laan			0	0	0	0	0	1	1
Kwadestraat	159		0	0	0	0	0	1	1
Mandellaan	514		0	0	6	1	2	0	9
Mandellaan	508		0	0	6	0	1	0	7
Mandellaan	473		0	0	3	0	0	0	3
Mandellaan	530		0	0	2	1	0	0	3
Mandellaan	538		0	0	2	0	0	0	2
Mandellaan	485		0	0	1	0	0	0	1
Meensesteenweg	463		0	0	48	6	2	0	56
Meensesteenweg			0	2	0	0	1	2	5
Meensesteenweg	321		0	0	1	0	0	0	1
Meensesteenweg	412		0	0	1	0	0	0	1
Meensesteenweg	419		0	0	1	0	0	0	1
Meensesteenweg	677		0	1	0	0	0	0	1
Meensesteenweg	740		0	0	1	0	0	0	1
Meiboomlaan	KL WE		0	0	8	1	1	0	10
Meiboomlaan	KRSP		0	0	2	0	0	0	2
Meiboomlaan			0	1	0	0	0	0	1
Moorseelsesteenweg	189		0	0	57	7	4	0	68
Moorseelsesteenweg	136		0	0	10	2	0	0	12
Moorseelsesteenweg	129		0	0	8	0	0	0	8
Moorseelsesteenweg			0	2	0	0	0	2	4
Moorseelsesteenweg	32		0	0	2	1	0	0	3
Moorseelsesteenweg	152		0	0	1	1	0	0	2



SNELHEIDSINBREUKEN (autosnelwegen inbegrepen) : PLAATS

2023

Roeselare

Straat	Huis nr	Km paal	0-10 km/u te snel	11-20 km/u te snel	21-30 km/u te snel	31-40 km/u te snel	>40 km/u te snel	??? km/u te snel	TOTAAL
Moorseelsesteenweg	133		0	0	1	0	0	0	1
Moorseelsesteenweg	5		0	0	1	0	0	0	1
N36a Doortocht Roeselare			0	3	0	2	0	9	14
N36a Doortocht Roeselare		15.3	0	1	1	0	0	0	2
N36a Doortocht Roeselare		14.3	0	0	0	0	0	1	1
N36a Doortocht Roeselare		14.4	0	0	0	0	0	1	1
N36a Doortocht Roeselare		14.5	0	0	0	0	0	1	1
N36 Richting Kortemark			0	2	0	0	0	2	4
N36 Richting Kortemark		17.2	0	0	0	0	0	2	2
N36 Richting Kortemark		13.9	0	1	0	0	0	0	1
N36 Richting Kortemark		14.3	0	0	0	0	0	1	1
N36 Richting Kortemark		15.6	0	0	1	0	0	0	1
N36 Richting Ronse			0	1	4	1	0	6	12
N36 Richting Ronse		14.6	0	0	0	0	1	0	1
N36 Richting Ronse		15.3	0	0	0	0	0	1	1
N36 Richting Ronse		16.3	0	0	0	0	0	1	1
N36 Richting Ronse		16.7	0	0	1	0	0	0	1
N36 Richting Ronse		17.0	0	1	0	0	0	0	1
N36 RIJKSWEG KRUIPUNT OEKENSESTRAAT RICHTING IZEG	*		116	39	7	1	2	0	165
N36 RIJKSWEG THV KRUIPUNT MOORSEELSESTEENWEG RICH	*	14.66	55	48	18	10	9	0	140
Noordstraat			0	0	0	0	0	1	1
Oekensestraat	54		0	0	26	1	0	0	27
Oekensestraat	46		0	0	19	0	0	0	19
Oekensestraat	78		0	0	13	0	0	0	13
Oekensestraat	102		0	0	8	1	0	0	9
Oekensestraat	137		0	0	7	0	0	0	7



SNELHEIDSINBREUKEN (autosnelwegen inbegrepen) : PLAATS

2023

Roeselare

Straat	Huis nr	Km paal	0-10 km/u te snel	11-20 km/u te snel	21-30 km/u te snel	31-40 km/u te snel	>40 km/u te snel	??? km/u te snel	TOTAAL
Oekensestraat	63		0	0	5	2	0	0	7
Oostnieuwkerksesteenweg	52		0	0	2	0	0	0	2
Oostnieuwkerksesteenweg	61		0	0	1	0	0	0	1
Oostnieuwkerksesteenweg			0	0	0	0	0	1	1
R32 Binnenring			1	0	0	0	0	2	3
R32 Binnenring		9.0	0	0	0	1	0	0	1
R32 Buitenring			0	0	0	1	0	5	6
R32 Buitenring		0.4	0	0	1	0	0	0	1
R32 Buitenring		14.3	0	0	0	0	0	1	1
R32 Buitenring		8.5	0	0	1	0	0	0	1
R32 RIJKSWEG KRSP HOOGLEEDSESTEENWEG RICHTING IEPE	*		8	0	0	0	2	0	10
R32 THV KRUISPUNT GROENESTRAAT RICHTING TORHOUT	*		18	14	6	7	1	0	46
R32 THV KRUISPUNT IEPERSESTRAAT RICHTING E403/MENE	*	1.64	2	1	0	0	0	0	3
R32 THV KRUISPUNT OOSTNIEUWKERKSESTEENWEG RICHTING	*		3	2	2	0	1	0	8
R32 VENTWEG-ZUID THV KRUISPUNT ONLEDEGOEDSTRAAT RI	*		35	18	2	2	3	0	60
Schoolstraat	110		0	0	1	0	0	0	1
Sint-Amandsstraat			0	0	0	0	0	1	1
Sint-Eloois-Winkelsestraat	51		0	0	5	0	0	0	5
Sint-Eloois-Winkelsestraat	75C		0	0	4	0	0	0	4
Sint-Eloois-Winkelsestraat	83		0	0	3	0	0	0	3
Sint-Petrus en Paulusstraat			0	0	0	0	0	1	1
Stationsplein			0	0	0	0	0	1	1
Trakelweg			0	0	0	0	0	1	1
Verbrandhofstraat	64		0	0	4	1	0	0	5



SNELHEIDSINBREUKEN (autosnelwegen inbegrepen) : PLAATS

2023

Roeselare

Straat	Huis nr	Km paal	0-10 km/u te snel	11-20 km/u te snel	21-30 km/u te snel	31-40 km/u te snel	>40 km/u te snel	??? km/u te snel	TOTAAL
Westlaan			0	0	0	0	0	2	2
TOTAAL			299	154	439	68	38	70	1.068



SNELHEIDSINBREUKEN (autosnelwegen inbegrepen) : SNELHEIDSREGIME

2023

toegelaten snelheid	0-10 km/u te snel	11-20 km/u te snel	21-30 km/u te snel	31-40 km/u te snel	>40 km/u te snel	??? km/u te snel	TOTAAL
30	0	0	157	9	1	0	167
50	14	8	447	77	26	0	572
70	294	502	117	24	11	0	948
90	123	91	32	22	17	0	285
120	868	188	72	16	8	0	1.152
Onbekend	0	0	0	0	0	109	109
TOTAAL	1.299	789	825	148	63	109	3.233

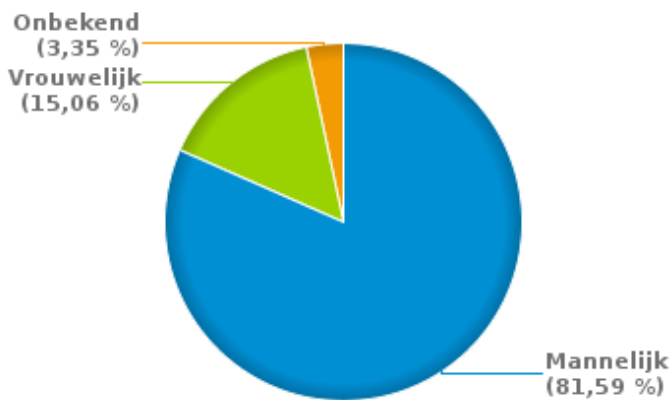


VERKEERSINBREUKEN (autosnelwegen inbegrepen) : PROFILERING 2023

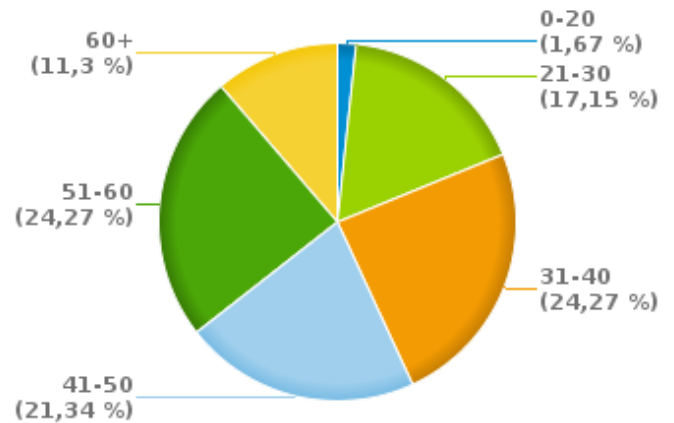
Aantal inbreuken alcohol per geslacht en per leeftijdscategorie

	Mannelijk	Vrouwelijk	Onbekend	TOTAAL
0-20	4	0	0	4
21-30	36	4	1	41
31-40	40	12	6	58
41-50	39	12	0	51
51-60	53	4	1	58
60+	23	4	0	27
TOTAAL	195	36	8	239

% Alcoholinbreuken per geslacht - 2023



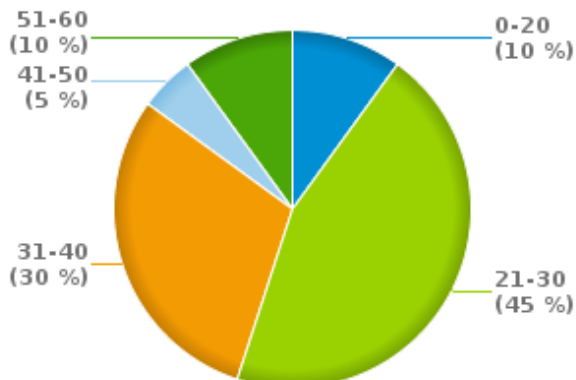
% Alcoholinbreuken per leeftijd - 2023



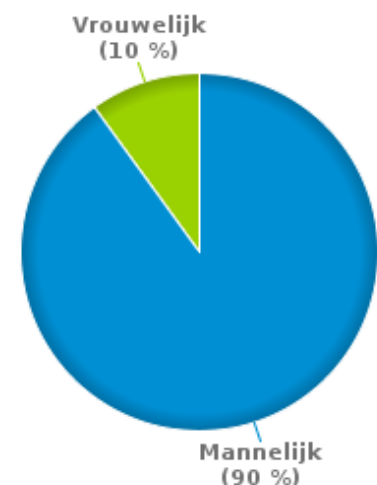
Aantal inbreuken drugs per geslacht en per leeftijdscategorie

	Mannelijk	Vrouwelijk	TOTAAL
0-20	2	0	2
21-30	9	0	9
31-40	5	1	6
41-50	1	0	1
51-60	1	1	2
TOTAAL	18	2	20

% Drugsinbreuken per leeftijd - 2023



% Drugsinbreuken per geslacht - 2023





VERKEERSINBREUKEN

REPORT FILTERS

Begin jaar van de inbreuken	2015
Einde jaar van de inbreuken	2023
Trimester	Trim. 1;Trim. 2;Trim. 3;Trim. 4
Datum van afsluiting van de gegevensbank	30/04/24
Politiezone	PZ RIHO (ROESELARE)
Lokale/federale eenheid	
Op/Buiten snelweg	(autosnelwegen inbegrepen)
Vaststellende politie-eenheid	

Refresh report datum	01/07/2024 10:22:01
-----------------------------	---------------------