

**Overzicht
Verkeersinbreuken
(autosnelwegen inbegrepen)
2023**

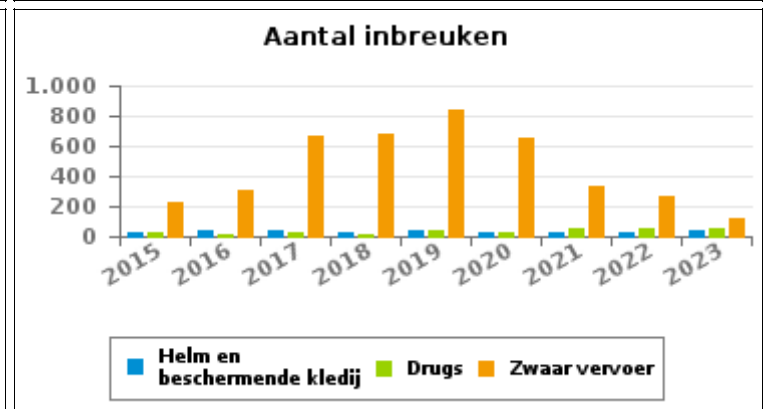
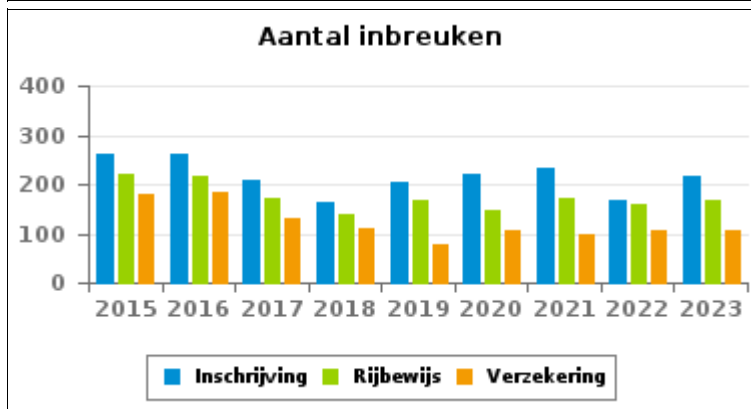
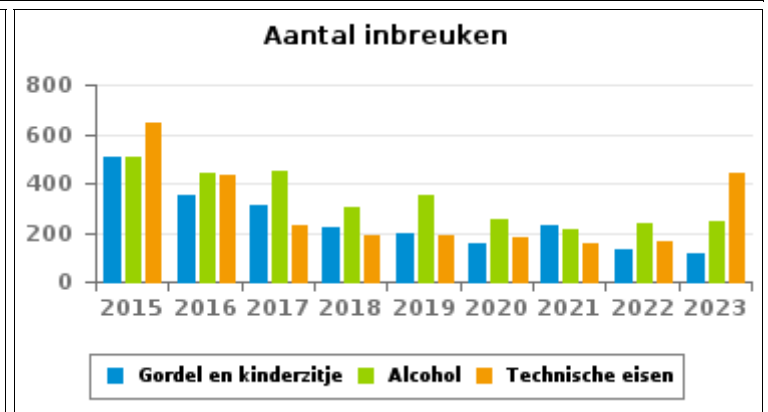
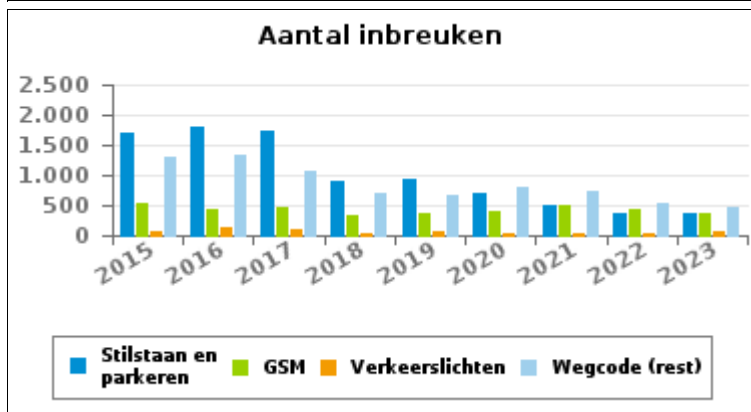
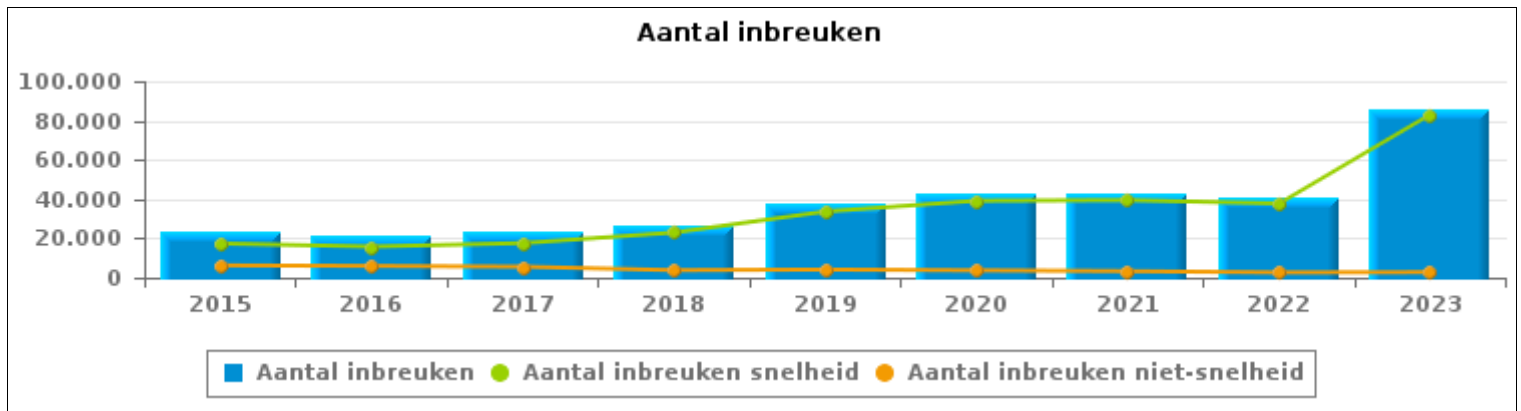
PZ KOUTER (JABBEKE)



VERKEERSINBREUKEN (autosnelwegen inbegrepen) : ALGEMEEN OVERZICHT

Vergelijking per jaar: 2015-2023

	2015	2016	2017	2018	2019	2020	2021	2022	2023
TOTAAL AANTAL INBREUKEN	23.639	21.770	23.173	26.786	37.813	42.887	42.781	40.421	85.888
INBREUKEN PER THEMA									
	2015	2016	2017	2018	2019	2020	2021	2022	2023
Snelheid	17.380	15.814	17.593	22.973	33.689	39.156	39.467	37.752	83.095
Stilstaan en parkeren	1.713	1.784	1.737	891	918	693	515	370	373
GSM	548	448	458	331	363	400	501	421	378
Helm en beschermende kledij	30	37	39	28	37	33	25	22	35
Gordel en kindersitje	503	355	312	221	200	159	226	130	115
Verkeerslichten	79	137	96	25	51	34	37	38	59
Wegcode (rest)	1.298	1.337	1.055	709	683	811	750	519	481
Alcohol	505	443	446	298	350	251	216	239	242
Drugs	23	14	23	19	36	30	52	49	55
Inschrijving	262	260	209	165	203	222	233	168	216
Rijbewijs	221	217	173	139	169	147	171	161	166
Technische eisen	644	432	227	190	188	183	155	167	440
Verzekering	179	183	132	111	79	108	99	106	105
Zwaar vervoer	229	302	662	680	838	651	328	270	125
Andere	22	7	9	4	9	8	6	6	2
Onbekend	3	0	2	2	0	1	0	3	1



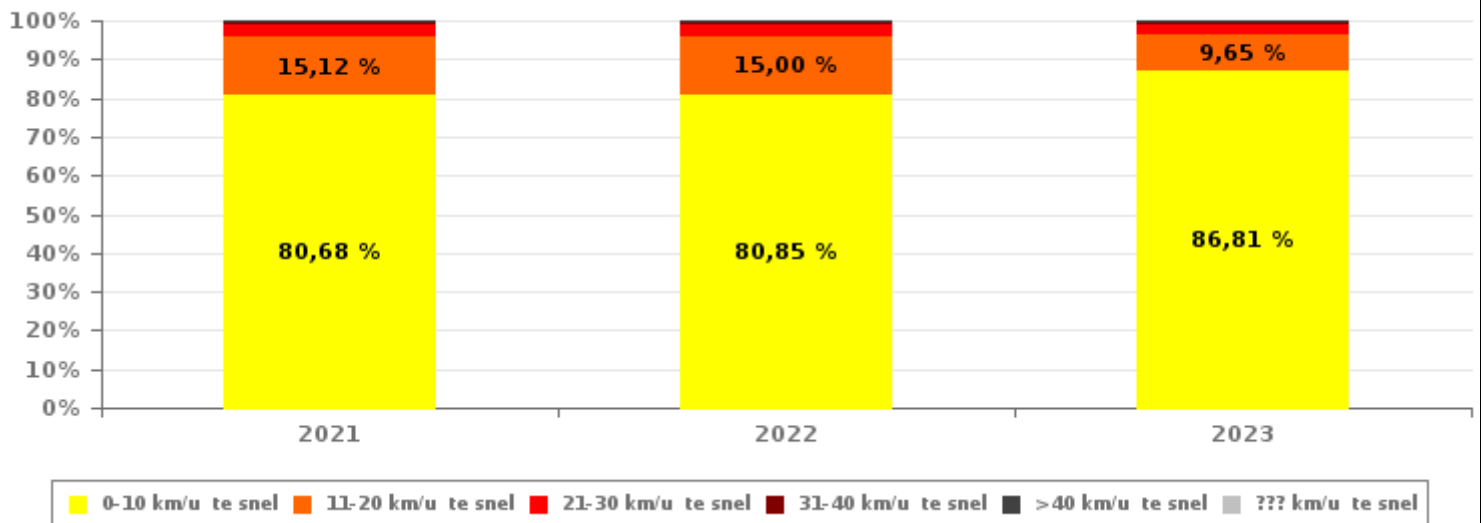


VERKEERSINBREUKEN (autosnelwegen inbegrepen) : ALGEMEEN OVERZICHT INBREUKEN PER ZWAARTEGRAAD

Vergelijking per jaar: 2015-2023

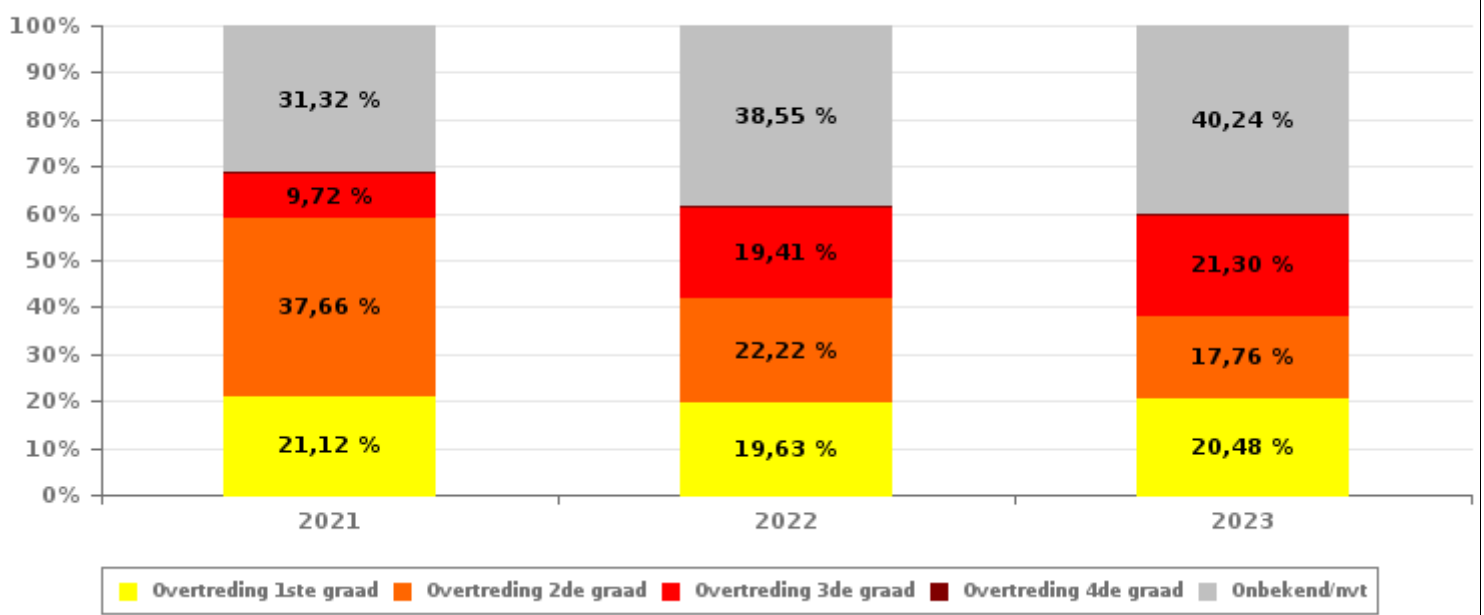
SNELHEID	2015	2016	2017	2018	2019	2020	2021	2022	2023
0-10 km/u te snel	12.488	11.061	11.486	16.588	26.978	30.976	31.842	30.521	72.138
11-20 km/u te snel	3.746	3.505	4.772	4.429	5.226	6.365	5.967	5.662	8.020
21-30 km/u te snel	837	879	965	1.315	1.067	1.294	1.179	1.107	1.889
31-40 km/u te snel	176	189	215	398	210	303	294	260	630
>40 km/u te snel	51	69	79	142	78	119	114	119	368
??? km/u te snel	82	111	76	101	130	99	71	83	50
Subtotaal SNELHEID	17.380	15.814	17.593	22.973	33.689	39.156	39.467	37.752	83.095

Aantal (snelheid) inbreuken : indeling per graad



NIET-SNELHEID	2015	2016	2017	2018	2019	2020	2021	2022	2023
1ste graad	2.108	2.060	1.812	1.098	898	748	700	524	572
2de graad	1.973	1.798	1.643	1.101	1.349	1.212	1.248	593	496
3de graad	399	540	472	207	254	420	322	518	595
4de graad	19	13	10	6	15	3	6	5	6
Onbekend/NVT	1.760	1.545	1.643	1.401	1.608	1.348	1.038	1.029	1.124
Subtotaal NIET-SNELHEID	6.259	5.956	5.580	3.813	4.124	3.731	3.314	2.669	2.793

Aantal (niet-snelheid) inbreuken : indeling per graad





VERKEERSINBREUKEN (autosnelwegen inbegrepen) : ALGEMEEN OVERZICHT

Vergelijking per maand voor het jaar 2023

	Jan	Feb	Maa	Apr	Mei	Jun	Jul	Aug	Sep	Okt	Nov	Dec	TOTAAL
TOTAAL AANTAL INBREUKEN	8.349	8.711	9.755	9.515	5.484	8.558	9.286	6.280	6.576	5.998	2.820	4.556	85.888
INBREUKEN PER THEMA	Jan	Feb	Maa	Apr	Mei	Jun	Jul	Aug	Sep	Okt	Nov	Dec	TOTAAL
Snelheid	8.107	8.472	9.511	9.295	5.233	8.327	9.000	6.060	6.306	5.756	2.653	4.375	83.095
Stilstaan en parkeren	26	31	36	34	23	29	22	14	47	27	41	43	373
GSM	23	30	37	41	50	22	26	36	33	48	17	15	378
Helm en beschermende kledij	0	0	1	1	6	5	9	3	2	5	2	1	35
Gordel en kinderzitje	12	14	3	17	10	11	10	12	7	4	7	8	115
Verkeerslichten	7	10	2	3	10	7	1	4	9	2	0	4	59
Wegcode (rest)	44	55	66	51	39	53	29	32	34	43	13	22	481
Alcohol	47	15	19	5	16	24	30	21	12	19	9	25	242
Drugs	9	3	8	3	5	0	3	6	4	2	5	7	55
Inschrijving	17	22	26	23	16	29	23	17	18	9	11	5	216
Rijbewijs	20	22	14	13	10	12	8	17	13	14	15	8	166
Technische eisen	22	16	15	14	14	25	111	48	66	48	27	34	440
Verzekering	9	3	6	10	8	9	12	8	20	7	9	4	105
Zwaar vervoer	5	18	11	5	44	5	1	2	5	14	11	4	125
Andere	1	0	0	0	0	0	0	0	0	0	0	1	2
Onbekend	0	0	0	0	0	0	1	0	0	0	0	0	1
INBREUKEN PER ZWAARTEGRAAD	Jan	Feb	Maa	Apr	Mei	Jun	Jul	Aug	Sep	Okt	Nov	Dec	TOTAAL
SNELHEID	Jan	Feb	Maa	Apr	Mei	Jun	Jul	Aug	Sep	Okt	Nov	Dec	TOTAAL
0-10 km/u te snel	6.990	7.418	8.292	8.099	4.507	7.179	7.928	5.343	5.388	4.944	2.278	3.772	72.138
11-20 km/u te snel	870	822	909	887	503	835	823	524	607	555	261	424	8.020
21-30 km/u te snel	172	158	202	199	147	211	152	118	187	169	72	102	1.889
31-40 km/u te snel	43	46	75	76	37	67	57	43	72	52	28	34	630
>40 km/u te snel	28	26	23	29	35	29	38	25	50	34	14	37	368
??? km/u te snel	4	2	10	5	4	6	2	7	2	2	0	6	50
Subtotaal SNELHEID	8.107	8.472	9.511	9.295	5.233	8.327	9.000	6.060	6.306	5.756	2.653	4.375	83.095
NIET-SNELHEID	Jan	Feb	Maa	Apr	Mei	Jun	Jul	Aug	Sep	Okt	Nov	Dec	TOTAAL
1ste graad	32	34	69	55	54	54	43	27	67	53	43	41	572
2de graad	45	50	45	59	36	54	41	39	39	29	29	30	496
3de graad	54	73	54	58	66	46	37	50	49	57	23	28	595
4de graad	2	0	0	1	0	0	1	1	0	0	0	1	6
Onbekend/NVT	109	82	76	47	95	77	164	103	115	103	72	81	1.124
Subtotaal NIET-SNELHEID	242	239	244	220	251	231	286	220	270	242	167	181	2.793



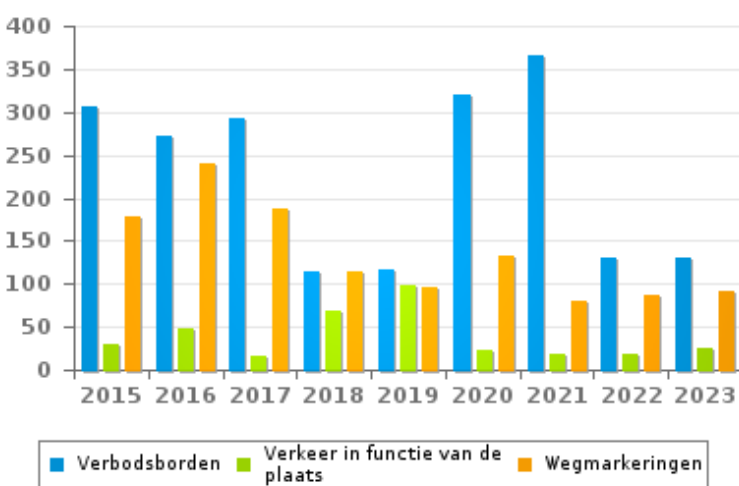
VERKEERSINBREUKEN (autosnelwegen inbegrepen) : ALGEMEEN OVERZICHT (DETAIL)

Vergelijking per jaar: 2015-2023

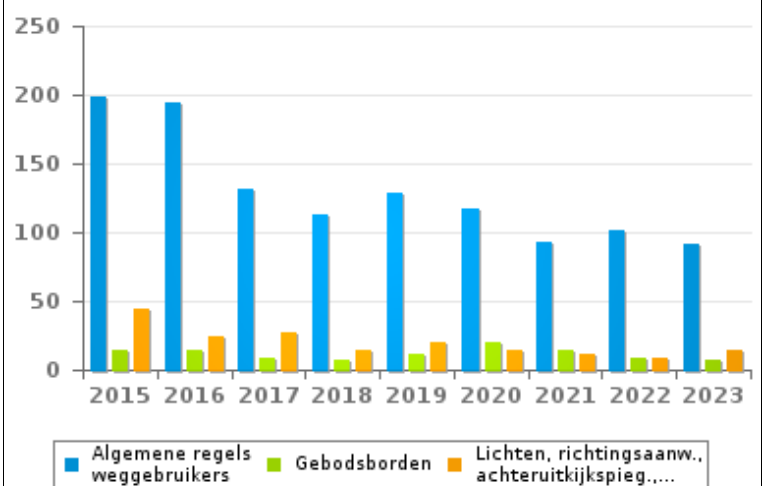
Wegcode(rest)

	2015	2016	2017	2018	2019	2020	2021	2022	2023
Verbodsborden	307	272	293	115	117	320	365	131	131
Wegmarkeringen	178	240	188	114	96	132	80	88	92
Rijbewegingen	281	288	210	156	77	68	54	31	32
Algemene regels weggebruikers	198	194	132	113	128	117	93	101	92
Lading van goederen (Wegcode)	142	159	103	57	69	49	65	92	49
Verkeer in functie van de plaats	29	48	17	69	98	24	19	19	25
Voorrang	42	48	29	16	17	18	15	9	11
Lichten, richtingsaanw., achteruitkijkspieg.,....	44	25	27	15	20	14	11	8	14
Bevelen van bevoegde personen	26	20	21	19	19	29	12	15	13
Vervoer van personen (Wegcode)	12	15	14	17	18	8	9	10	10
Gebodsborden	15	15	8	7	12	20	14	8	7
Gedrag tov bepaalde weggebruikers	21	9	7	5	5	6	7	6	2
Wegcode: andere	3	4	6	6	7	6	6	1	3
TOTAAL	1.298	1.337	1.055	709	683	811	750	519	481

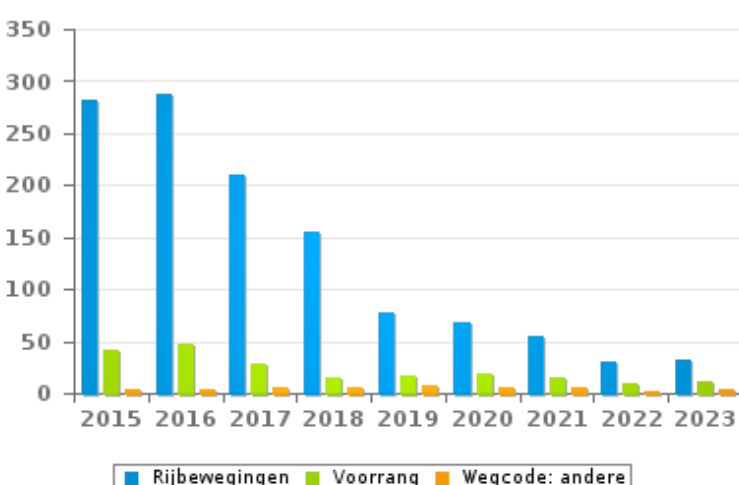
Aantal inbreuken



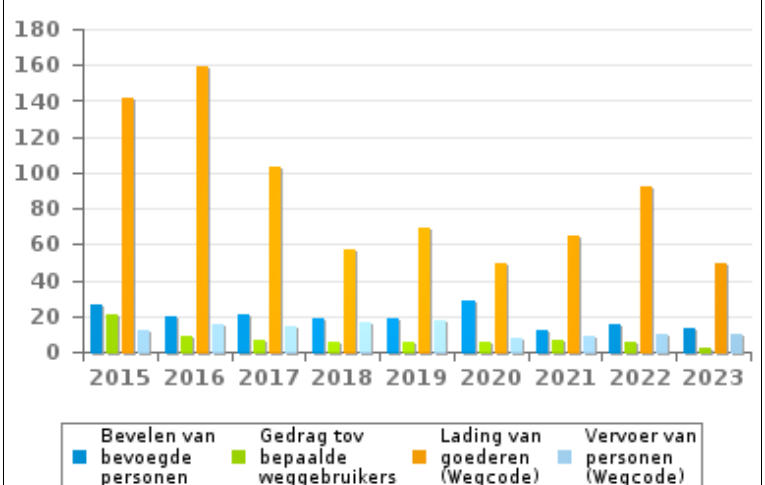
Aantal inbreuken



Aantal inbreuken



Aantal inbreuken





VERKEERSINBREUKEN (autosnelwegen inbegrepen) : TOP 5

2023

Alle inbreuken

Thema	Wetsartikel	Aantal inbreuken	% (*)
Snelheid	Art. 11.2.1°.a). Buiten de bebouwde kommen is de snelheid beperkt tot 120 km per uur op de autosnelwegen [...].	40.146	46,74 %
Snelheid	[VI. Gew.:] Art. 11.2.3°.b). Buiten de bebouwde kommen is de snelheid beperkt tot 70 km per uur op de andere openbare wegen.	16.309	18,99 %
Snelheid	[VI. Gew.:] Art. 11.1. Binnen de bebouwde kommen is de snelheid beperkt tot 50 km per uur [...].	15.326	17,84 %
Snelheid	[VI. Gew.:] Art. 11.2.3°. b). Buiten de bebouwde kommen is de snelheid beperkt tot 70 km per uur op de andere openbare wegen. Op sommige openbare wegen kan evenwel een lagere of hogere snelheidsbeperking opgelegd of toegelaten worden door het verkeersbord C43. De lagere snelheidsbeperkingen voortvloeiend uit artikel 11.3 blijven van toepassing. Art. 5. De weggebruikers moeten de [...] verkeersborden [...] in acht nemen wanneer deze regelmatig zijn naar de vorm, voldoende zichtbaar zijn en overeenkomstig de voorschriften van [...] [het algemeen] reglement [op de politie van het wegverkeer en van het gebruik van de openbare weg] zijn aangebracht. Art. 68.3. [...] Bord C43 [met de vermelding 50]: Vanaf het verkeersbord tot het volgend kruispunt [of verkeersbord C45], verbod te rijden met een grotere snelheid dan [50 km per uur] [...].	7.956	9,26 %
Snelheid	[VI. Gew.:] Snelheidsbeperking / andere openbare wegen (buiten bebouwde kom) / voertuigen en slepen > 7,5 ton. Art. 11.3.2°. De snelheid van de voertuigen is volgens de aard van het voertuig, beperkt tot 60 km per uur voor andere voertuigen en slepen met luchtbanden en met een maximale toegelaten massa van meer dan 7,5 ton, behalve op de onder 11.2.1° en 11.2.2°a) [van KB 01-12-1975] bedoelde wegen.	2.125	2,47 %



VERKEERSINBREUKEN (autosnelwegen inbegrepen) : TOP 5

2023

4de graadsinbreuken

Thema	Wetsartikel	Aantal inbreuken	% (*)
Wegcode (rest)	De overtreding op de hierna vermelde bepalingen wordt beschouwd als overtreding van 4de graad krachtens artikel 4.5° van KB 30-09-2005 :Art. 21.4.3° Op autosnelwegen is het verboden: achteruit te rijden of te rijden in de tegenovergestelde rijrichting.	2	0,00 %
Wegcode (rest)	Art. 4.1. De weggebruikers moeten onmiddellijk gevolg geven aan de bevelen van de bevoegde personen. Art. 4.2.3°. Als bevelen worden inzonderheid beschouwd: het overdwars zwaaien met een rood licht, wat stoppen betekent voor de bestuurders naar wie het licht gekeerd is. Art. 4.1°. [...] zijn overtredingen van de vierde graad in de zin van artikel 29§1, eerste lid, van [...] [de] wet betreffende de politie over het wegverkeer, gecoördineerd op 16 maart 1968: de [...] bevelen negeren van een bevoegd persoon [vermeld in het artikel 4.2.3° van KB 01-12-1975].	1	0,00 %
Wegcode (rest)	De overtreding op de hierna vermelde bepalingen wordt beschouwd als overtreding van 4de graad krachtens artikel 4.3° van KB 30-09-2005 :Art. 17.2.3°. Het links inhalen van een gespan [...] of van een voertuig met meer dan twee wielen is verboden bij het naderen van de top van een helling en in bochten, wanneer de zichtbaarheid onvoldoende is, behalve indien kan ingehaald worden zonder de doorlopende witte streep te overschrijden die het voor de tegenliggers bestemde deel van de rijbaan afluïjnt.	1	0,00 %
Wegcode (rest)	De overtreding op de hierna vermelde bepalingen wordt beschouwd als overtreding van 4de graad krachtens artikel 4.4° van KB 30-09-2005 : Art. 20.3.2°. Het is verboden zich op een overweg te begeven wanneer de rode knipperlichten branden.	1	0,00 %
Wegcode (rest)	De overtreding op de hierna vermelde bepalingen wordt beschouwd als overtreding van 4de graad krachtens artikel 4.5° van KB 30-09-2005 :Art. 22.2juncto. De bepalingen van artikel 21.4. en 21.6. gelden op de autowegen.Art. 21.4.3° Op autosnelwegen is het verboden: achteruit te rijden of te rijden in de tegenovergestelde rijrichting.	1	0,00 %

(*) % ten opzichte van totaal aantal inbreuken



VERKEERSINBREUKEN (autosnelwegen inbegrepen) : MOMENT

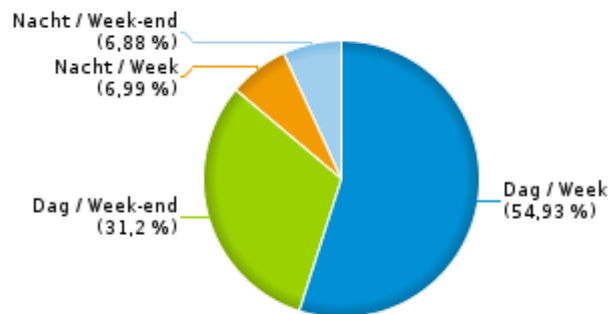
Aantal inbreuken per moment van de week 2023

	Week			Week-end			TOTAAL
	Dag	Nacht	Subtotaal	Dag	Nacht	Subtotaal	
Snelheid	45.583	5.797	51.380	26.121	5.594	31.715	83.095
Stilstaan en parkeren	236	28	264	85	24	109	373
GSM	292	5	297	79	2	81	378
Helm en beschermende kledij	18	1	19	13	3	16	35
Gordel en kinderzitje	67	6	73	33	9	42	115
Verkeerslichten	35	6	41	10	8	18	59
Wegcode (rest)	315	11	326	108	47	155	481
Alcohol	51	38	89	70	83	153	242
Drugs	16	12	28	14	13	27	55
Inschrijving	121	13	134	57	25	82	216
Rijbewijs	87	13	100	40	26	66	166
Technische eisen	236	42	278	109	53	162	440
Verzekering	63	9	72	15	18	33	105
Zwaar vervoer	60	22	82	40	3	43	125
Andere	1	0	1	1	0	1	2
Onbekend	1	0	1	0	0	0	1
TOTAAL	47.182	6.003	53.185	26.795	5.908	32.703	85.888

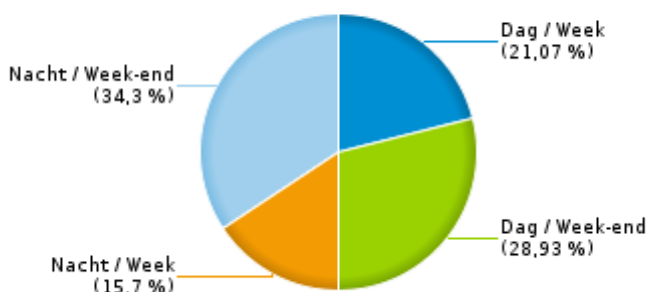
Weekend: van vrijdag 22.00u tot maandag 06.00u
Week: van maandag 06.00u tot vrijdag 22.00u

Dag: van 06.00u tot 22.00u
Nacht: van 22.00u tot 06.00u

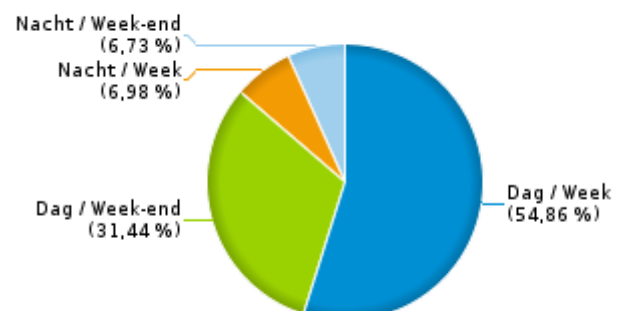
% inbreuken per moment - 2023



% alcoholinbreuken per moment - 2023



% snelheidsinbreuken per moment - 2023





SNELHEIDSINBREUKEN (autosnelwegen inbegrepen) : PLAATS

2023

Gistel

Straat	Huis nr	Km paal	0-10 km/u te snel	11-20 km/u te snel	21-30 km/u te snel	31-40 km/u te snel	>40 km/u te snel	??? km/u te snel	TOTAAL
A10/E40 JABBEKE NAAR OOSTKAMP RICHTING BRUSSEL		82.41	18.152	1.521	284	87	52	0	20.096
A18-E40 GISTEL NAAR NIEUWPOORT RICHTING DE PANNE		22.1	2.588	385	91	32	17	0	3.113
A18/E40 NIEUWPOORT NAAR GISTEL RICHTING JABBEKE		22.1	2.725	297	89	18	10	0	3.139
A18/E40 NIEUWPOORT NAAR GISTEL RICHTING JABBEKE		36.0	843	72	24	8	6	0	953
A18-E40 Richting Brugge		38.5	37	7	1	0	0	0	45
A18-E40 Richting Brugge			10	3	0	0	0	1	14
A18-E40 Richting Brugge		34.8	0	0	0	0	0	1	1
A18-E40 Richting Frankrijk	*	36.2	300	52	7	3	0	0	362
A18-E40 Richting Frankrijk			6	0	0	0	0	0	6
A18-E40 Richting Frankrijk		34.0	0	0	0	0	0	1	1
A18-E40 Richting Frankrijk		35.7	0	0	0	1	0	0	1
A18-E40 Ri Frankr afrit 5 Gistel verbind n Torhout			0	0	0	0	0	1	1
A18-E40 Ri Frankrijk dienstweg complex 5 Gistel			0	0	0	0	0	2	2
A18-E40 Ri Frankr oprit 5 Gistel verbin N33/oprit			0	0	0	0	0	1	1
Galgestraat	25		0	0	0	0	0	1	1
Kanaalstraat	18		23	3	1	0	0	0	27
N33 Richting Oostende			452	45	15	4	1	0	517
N33 Richting Oostende		13.3	170	52	12	2	0	0	236
N33 Richting Oostende		11.0	172	14	1	0	1	0	188
N33 Richting Oostende		13.2	112	23	11	2	1	0	149
N33 Richting Oostende		10.3	119	24	2	0	0	0	145
N33 Richting Oostende		11.1	16	4	0	0	0	0	20
N33 Richting Oostende		9.5	10	4	1	0	1	0	16
N33 Richting Oostende		7.3	0	0	0	0	0	2	2
N33 Richting Torhout			1.385	79	7	2	2	0	1.475



SNELHEIDSINBREUKEN (autosnelwegen inbegrepen) : PLAATS

2023

Gistel

Straat	Huis nr	Km paal	0-10 km/u te snel	11-20 km/u te snel	21-30 km/u te snel	31-40 km/u te snel	>40 km/u te snel	??? km/u te snel	TOTAAL
N33 Richting Torhout		11.0	261	31	5	0	0	0	297
N33 Richting Torhout		10.3	121	8	1	0	0	0	130
N33 Richting Torhout		13.3	108	12	2	2	0	0	124
N33 Richting Torhout		7.7	69	8	4	1	1	0	83
N33 Richting Torhout		13.2	61	8	0	0	1	0	70
N33 Richting Torhout		11.1	46	8	3	0	0	0	57
N358 Nieuwpoort (N380) - Oostende (N9)		14.0	58	11	1	0	1	0	71
N358 Nieuwpoort (N380) - Oostende (N9)		13.9	32	2	0	0	0	0	34
N358 Nieuwpoort (N380) - Oostende (N9)		13.8	22	0	0	0	0	0	22
N358 Nieuwpoort (N380) - Oostende (N9)		14.2	16	4	1	0	0	0	21
N367 Brugge (N32) - Nieuwpoort (N380)		24.0	106	41	17	6	1	0	171
N367 Brugge (N32) - Nieuwpoort (N380)		17.6	60	9	1	2	0	0	72
N367 Brugge (N32) - Nieuwpoort (N380)		23.1	30	4	1	0	0	0	35
N367 Brugge (N32) - Nieuwpoort (N380)		19.5	21	2	0	0	0	0	23
N367 Brugge (N32) - Nieuwpoort (N380)		24.3	15	6	0	0	0	0	21
N367 Brugge (N32) - Nieuwpoort (N380)		19.4	15	4	0	0	0	0	19
N367 Brugge (N32) - Nieuwpoort (N380)		24.2	9	3	0	0	0	0	12
N367 Brugge (N32) - Nieuwpoort (N380)		19.7	5	0	0	0	0	0	5
N367 Brugge (N32) - Nieuwpoort (N380)		23.2	2	0	0	0	0	0	2
N367 Brugge (N32) - Nieuwpoort (N380)			0	0	0	0	1	1	2
N367c Verbinding Markt(N367) - Koolaardstraat(N63)		0.9	58	5	0	0	1	0	64
N367c Verbinding Markt(N367) - Koolaardstraat(N63)		0.8	43	2	0	0	0	0	45
Oostendse Baan			0	0	0	0	0	2	2
Provincieweg	72		2	0	0	0	0	0	2
Vaartstraat	90		71	18	10	0	3	0	102
TOTAAL			28.351	2.771	592	170	100	13	31.997

Ichtegem



SNELHEIDSINBREUKEN (autosnelwegen inbegrepen) : PLAATS

2023

Ichtegem

Straat	Huis nr	Km paal	0-10 km/u te snel	11-20 km/u te snel	21-30 km/u te snel	31-40 km/u te snel	>40 km/u te snel	??? km/u te snel	TOTAAL
Achterstraat	36		89	19	3	0	0	0	111
Achterstraat	30		7	1	0	0	0	0	8
Diksmuidebaan	134		6	1	0	0	0	0	7
Mitswegestraat	165		1	1	0	0	0	0	2
N33 OOSTENDESTEENWEG 214 NAAR OOSTENDESTEENWEG 251	*		2.307	251	35	13	16	0	2.622
N33 OOSTENDESTEENWEG 251-253 NAAR OOSTENDESTEENWEG	*		1.465	205	61	24	8	0	1.763
N33 OOSTENDESTEENWEG RICHTING GISTEL	251-2		4.261	284	53	21	35	0	4.654
N33 OOSTENDESTEENWEG RICHTING OOSTENDE	139		1.089	323	46	18	46	0	1.522
N33 OOSTENDESTEENWEG RICHTING TORHOUT	185		2.455	263	110	33	11	0	2.872
N33 OOSTENDESTEENWEG RICHTING TORHOUT	50		890	273	80	27	21	0	1.291
N33 Richting Oostende		18.2	176	19	3	0	1	0	199
N33 Richting Oostende		19.1	80	19	1	1	2	0	103
N33 Richting Oostende		19.0	17	5	0	0	0	0	22
N33 Richting Oostende		19.2	20	2	0	0	0	0	22
N33 Richting Oostende			1	0	0	0	0	0	1
N33 Richting Torhout		18.2	69	11	2	0	0	0	82
N33 Richting Torhout		19.1	67	9	3	2	1	0	82
N33 Richting Torhout		19.0	24	5	0	1	0	0	30
N33 Richting Torhout		19.2	8	4	0	0	1	0	13
N363 Ichtegem (N33) - Pervijze (N369)		3.3	102	22	8	1	0	0	133
N363 Ichtegem (N33) - Pervijze (N369)		1.3	28	8	1	0	0	0	37
N363 Ichtegem (N33) - Pervijze (N369)		31.2	0	1	0	0	0	0	1
N363 Ichtegem (N33) - Pervijze (N369)			0	1	0	0	0	0	1
N368c Verbinding N368 - N33		1.5	3	2	0	0	0	0	5
N368 Knesselare (N337) - Oudenburg (N358)		31.2	141	22	4	1	1	0	169
N368 Knesselare (N337) - Oudenburg (N358)		31.3	53	10	2	2	0	0	67



SNELHEIDSINBREUKEN (autosnelwegen inbegrepen) : PLAATS

2023

Ichtegem

Straat	Huis nr	Km paal	0-10 km/u te snel	11-20 km/u te snel	21-30 km/u te snel	31-40 km/u te snel	>40 km/u te snel	??? km/u te snel	TOTAAL
N368 Knesselare (N337) - Oudenburg (N358)		30.6	53	8	2	0	0	0	63
N368 Knesselare (N337) - Oudenburg (N358)		31.0	7	3	1	0	0	0	11
Oostendesteenweg	128		8	2	0	0	0	0	10
Oostendesteenweg	251		3	0	0	0	0	0	3
Ringlaan	*		1.548	179	25	6	4	0	1.762
Stationsstraat	332		17	0	0	0	0	0	17
Stationsstraat	340		16	1	0	0	0	0	17
Torhoutbaan			0	0	0	0	0	1	1
Westkerkestraat	151		12	1	0	0	0	0	13
Zedelgemsesteenweg			8	2	1	0	0	0	11
Zedelgemsesteenweg	90		8	1	0	0	0	0	9
Zuidstraat	253		13	3	0	0	0	0	16
TOTAAL			15.052	1.961	441	150	147	1	17.752

Jabbeke

Straat	Huis nr	Km paal	0-10 km/u te snel	11-20 km/u te snel	21-30 km/u te snel	31-40 km/u te snel	>40 km/u te snel	??? km/u te snel	TOTAAL
A10-E40 Richting Brussel			9	1	0	0	0	3	13
A10-E40 Richting Brussel		100.0	0	0	0	0	0	1	1
A10-E40 Richting Brussel Parking Jabbeke Zuid			0	0	0	0	0	1	1
A10-E40 Richting Oostende	*	94.0	72	14	7	0	0	0	93
A10-E40 Richting Oostende	*	94.2	34	2	1	1	1	0	39
A10-E40 Richting Oostende			0	0	0	0	0	3	3
A10-E40 Richting Oostende		89.9	0	0	1	0	0	0	1
A10-E40 Richting Oostende		90.0	0	0	0	0	0	1	1
A10-E40 Richting Oostende		92.3	0	0	0	0	0	1	1
A10-E40 Richting Oostende		93.1	0	0	1	0	0	0	1
A10-E40 Richting Oostende Parking Jabbeke Noord			0	0	0	0	0	1	1



SNELHEIDSINBREUKEN (autosnelwegen inbegrepen) : PLAATS

2023

Jabbeke

Straat	Huis nr	Km paal	0-10 km/u te snel	11-20 km/u te snel	21-30 km/u te snel	31-40 km/u te snel	>40 km/u te snel	??? km/u te snel	TOTAAL
A18/E40 GISTEL NAAR JABBEKE RICHTING JABBEKE		92.6	5.894	583	132	42	14	0	6.665
A18/E40 GISTEL NAAR JABBEKE RICHTING JABBEKE		36.0	3.487	347	87	17	9	0	3.947
A18-E40 Richting Frankrijk	*	46.0	234	36	6	0	0	0	276
A18-E40 Richting Frankrijk	*	45.1	74	13	1	1	0	0	89
A18-E40 Richting Frankrijk	*	45.6	44	14	2	0	0	0	60
A18-E40 Richting Frankrijk		46.0	4	1	0	0	0	0	5
A18-E40 Richting Frankrijk			1	0	1	0	0	1	3
Aartrijksesteenweg	73		126	22	9	1	1	0	159
Aartrijksesteenweg	52		56	11	3	0	1	0	71
Aartrijksesteenweg	57		56	9	0	0	0	0	65
Aartrijksesteenweg	40		28	4	0	2	0	0	34
Aartrijksesteenweg			0	0	0	0	0	1	1
Bekegemstraat	16		44	7	1	0	0	0	52
Bitterstraat			0	0	0	0	0	1	1
Dorpsstraat	13		0	0	0	0	0	1	1
Eernegemweg	3		0	0	0	0	0	1	1
Gistelsteenweg	217		0	0	0	0	0	1	1
Gistelsteenweg			0	0	0	0	0	1	1
Isenbaertstraat	83		200	41	6	1	0	0	248
Isenbaertstraat	81		126	21	3	0	0	0	150
Kerkeweg	29		63	2	3	0	0	0	68
Kerkeweg	31		15	3	0	0	0	0	18
N367 Brugge (N32) - Nieuwpoort (N380)		10.0	943	138	17	1	0	0	1.099
N367 Brugge (N32) - Nieuwpoort (N380)		5.0	749	66	6	0	2	0	823
N367 Brugge (N32) - Nieuwpoort (N380)		9.0	355	43	3	0	0	0	401
N367 Brugge (N32) - Nieuwpoort (N380)		8.2	120	14	1	0	0	0	135
N367 Brugge (N32) - Nieuwpoort (N380)		6.9	83	16	3	0	0	0	102
N367 Brugge (N32) - Nieuwpoort (N380)		8.1	92	8	0	1	0	0	101



SNELHEIDSINBREUKEN (autosnelwegen inbegrepen) : PLAATS

2023

Jabbeke

Straat	Huis nr	Km paal	0-10 km/u te snel	11-20 km/u te snel	21-30 km/u te snel	31-40 km/u te snel	>40 km/u te snel	??? km/u te snel	TOTAAL
N367 Brugge (N32) - Nieuwpoort (N380)		6.7	89	8	0	0	0	0	97
N367 Brugge (N32) - Nieuwpoort (N380)		11.1	22	9	3	2	0	0	36
N367 Brugge (N32) - Nieuwpoort (N380)			16	3	0	0	0	1	20
N367 Brugge (N32) - Nieuwpoort (N380)		12.2	9	1	1	0	0	0	11
N377 Jabbeke (N377) - Vlissegem (N9)		6.1	95	33	8	2	0	0	138
N377 Jabbeke (N377) - Vlissegem (N9)		2.5	43	7	6	0	0	0	56
TOTAAL			13.183	1.477	312	71	28	19	15.090

Oudenburg

Straat	Huis nr	Km paal	0-10 km/u te snel	11-20 km/u te snel	21-30 km/u te snel	31-40 km/u te snel	>40 km/u te snel	??? km/u te snel	TOTAAL
A10-E40 Richting Brussel		98	911	254	73	21	5	0	1.264
A10-E40 Richting Brussel			0	1	0	0	0	0	1
A10-E40 Richting Oostende			0	0	0	0	0	1	1
A18-E40 Richting Brugge	*	40.3	77	15	5	2	0	0	99
A18-E40 Richting Brugge	*	40.5	73	13	0	0	1	0	87
A18-E40 Richting Brugge			4	3	0	0	0	1	8
A18-E40 Richting Brugge		40.3	1	0	0	0	0	0	1
A18-E40 Richting Brugge Parking Westkerke Zuid		40.3	7	0	0	0	0	0	7
A18-E40 Richting Frankrijk	*	40.6	76	12	3	1	0	0	92
A18-E40 Richting Frankrijk	*	44.0	65	14	4	3	0	0	86
Brugsesteenweg			0	0	0	0	0	1	1
Eernegemsestraat	93		26	4	2	1	1	0	34
Eernegemsestraat	95		16	8	1	0	0	0	25
Goedeboterstraat	104		312	97	8	1	0	0	418
Goedeboterstraat	100		62	14	0	0	0	0	76
Goedeboterstraat	102		12	1	0	0	0	0	13
N358 Nieuwpoort (N380) - Oostende (N9)		20.4	28	1	0	0	0	0	29



SNELHEIDSINBREUKEN (autosnelwegen inbegrepen) : PLAATS

2023

Oudenburg

Straat	Huis nr	Km paal	0-10 km/u te snel	11-20 km/u te snel	21-30 km/u te snel	31-40 km/u te snel	>40 km/u te snel	??? km/u te snel	TOTAAL
N358 Nieuwpoort (N380) - Oostende (N9)		18.5	24	1	0	0	0	0	25
N358 PLASSENDALE 7 NAAR STATIONSSTRAAT 117A RICHTI	*		1.478	61	5	0	0	0	1.544
N358 STATIONSSTRAAT 117A NAAR PLASSENDALE 7 RICHTI	*		3.567	181	14	2	0	0	3.764
N367 Brugge (N32) - Nieuwpoort (N380)		14.2	97	13	2	1	0	0	113
N367 Brugge (N32) - Nieuwpoort (N380)		14.1	68	8	0	0	0	0	76
N367 Brugge (N32) - Nieuwpoort (N380)		14.0	14	2	0	0	0	0	16
N367 GISTELSESTEENWEG 156 NAAR GISTELSESTEENWEG 29	*		2.587	391	278	141	37	0	3.434
N367 GISTELSESTEENWEG 29 B NAAR GISTELSESTEENWEG 1	*		3.027	236	33	40	29	0	3.365
N368 Knesselare (N337) - Oudenburg (N358)		35.5	16	2	0	1	0	0	19
N368 WESTKERKSESTRAAT TUSSEN NR 22A EN T.H.V. OUDE	*		535	49	4	0	2	0	590
N368 WESTKERKSESTRAAT TUSSEN T.H.V. OUDE GISTELSEW	*		407	41	8	3	1	0	460
Oude Brugseweg	56		4	0	0	0	0	0	4
Stationsstraat	105		0	0	0	0	0	1	1
Westkerksestraat	57		5	1	0	0	0	0	6
Zandvoordsestraat	192		9	1	0	0	0	0	10
Zandvoordsestraat	189		3	0	0	0	0	0	3
TOTAAL			13.511	1.424	440	217	76	4	15.672

Torhout

Straat	Huis nr	Km paal	0-10 km/u te snel	11-20 km/u te snel	21-30 km/u te snel	31-40 km/u te snel	>40 km/u te snel	??? km/u te snel	TOTAAL
A17 Richting Brugge		57.0	0	0	0	1	0	1	2
A17 Richting Brugge			0	1	0	0	0	1	2



SNELHEIDSINBREUKEN (autosnelwegen inbegrepen) : PLAATS

2023

Torhout

Straat	Huis nr	Km paal	0-10 km/u te snel	11-20 km/u te snel	21-30 km/u te snel	31-40 km/u te snel	>40 km/u te snel	??? km/u te snel	TOTAAL
A17 Richting Doornik		57.0	0	0	0	1	0	1	2
A17 Richting Doornik		57.1	0	0	0	1	0	1	2
A17 Richting Doornik			0	0	1	0	0	1	2
A17 Richting Doornik		56.0	0	0	0	0	0	1	1
A17 Richting Doornik oprit 10 Torhout			0	0	0	0	1	0	1
Aartrijkestraat	178		139	39	4	1	0	0	183
Aartrijkestraat	140		45	9	2	0	0	0	56
Aartrijkestraat	127		38	8	1	0	0	0	47
Aartrijkestraat	273		5	1	0	0	0	0	6
Bruggestraat	45		66	12	4	0	0	0	82
Bruggestraat	193		38	8	0	0	0	0	46
Bruggestraat			21	4	0	0	0	0	25
Driekoningenstraat	19		63	13	0	0	0	0	76
Driekoningenstraat	34		35	5	0	0	0	0	40
Edewallestraat	14		14	12	6	2	0	0	34
Elisabethlaan			0	0	0	0	0	1	1
Gitsstraat	3		0	0	0	0	0	1	1
Industrielaan			0	0	0	0	0	1	1
Korenbloemstraat	35		17	5	0	0	0	0	22
Kortemarkstraat	148		162	12	5	1	1	0	181
N32 Richting Brugge		21.6	104	26	7	2	0	0	139
N32 Richting Brugge		21.3	84	24	12	1	5	0	126
N32 Richting Brugge		21.4	80	19	15	1	1	0	116
N32 Richting Brugge		21.2	63	14	6	4	3	0	90
N32 Richting Brugge		16.2	52	10	2	0	0	0	64
N32 Richting Brugge		21.5	39	6	6	1	3	0	55
N32 Richting Brugge		15.6	5	0	0	0	0	0	5
N32 Richting Menen-Halluin(F)		21.3	73	7	3	0	0	0	83



SNELHEIDSINBREUKEN (autosnelwegen inbegrepen) : PLAATS

2023

Torhout

Straat	Huis nr	Km paal	0-10 km/u te snel	11-20 km/u te snel	21-30 km/u te snel	31-40 km/u te snel	>40 km/u te snel	??? km/u te snel	TOTAAL
N32 Richting Menen-Halluin(F)		21.2	51	5	3	0	1	0	60
N32 Richting Menen-Halluin(F)		16.2	36	8	0	1	0	0	45
N32 Richting Menen-Halluin(F)		21.4	27	4	2	2	1	0	36
N32 Richting Menen-Halluin(F)		21.6	30	0	0	0	0	0	30
N32 Richting Menen-Halluin(F)		15.6	9	5	3	0	0	0	17
N32 Richting Menen-Halluin(F)		21.5	10	1	0	0	0	0	11
N33 Richting Oostende		23.8	42	5	0	0	0	0	47
N33 Richting Oostende		23.7	22	4	0	0	0	0	26
N33 Richting Oostende		23.6	22	2	0	0	0	0	24
N33 Richting Oostende		19.1	17	2	1	1	0	0	21
N33 Richting Oostende		11.0	14	1	0	0	1	0	16
N33 Richting Torhout		23.6	87	10	1	0	0	0	98
N33 Richting Torhout		23.7	76	8	2	0	0	0	86
N35 Richting De Panne		39.7	48	14	3	2	0	0	67
N35 Richting Gavere (N60)		39.7	46	5	1	0	0	0	52
Oude Gentweg	37		13	2	2	0	0	0	17
Parkstraat	18		13	2	0	0	0	0	15
R34 Binnenring		5.4	63	13	2	0	0	0	78
Rijselstraat	157		69	13	0	0	0	0	82
Rijselstraat	161		34	12	0	0	0	0	46
Ringaertstraat			0	0	0	0	0	2	2
Rozeveldstraat	48		2	0	0	0	0	0	2
Ruddervoordestraat	72		38	9	2	0	0	0	49
Ruddervoordestraat	144		28	6	4	0	0	0	38
Stationsstraat			0	0	0	0	0	2	2
Wijnendale-Stationsstraat	27		73	11	2	0	0	0	86
Wijnendale-Stationsstraat	48		27	9	1	0	0	0	37
Wijnendale-Stationsstraat	29		1	1	0	0	0	0	2



SNELHEIDSINBREUKEN (autosnelwegen inbegrepen) : PLAATS

2023

Torhout

Straat	Huis nr	Km paal	0-10 km/u te snel	11-20 km/u te snel	21-30 km/u te snel	31-40 km/u te snel	>40 km/u te snel	??? km/u te snel	TOTAAL
Wijnendalestraat			0	0	1	0	0	0	1
TOTAAL			2.041	387	104	22	17	13	2.584



SNELHEIDSINBREUKEN (autosnelwegen inbegrepen) : SNELHEIDSREGIME

2023

toegelaten snelheid	0-10 km/u te snel	11-20 km/u te snel	21-30 km/u te snel	31-40 km/u te snel	>40 km/u te snel	??? km/u te snel	TOTAAL
30	386	112	8	1	0	0	507
50	20.453	2.047	489	210	85	0	23.284
60	2.034	186	19	1	1	0	2.241
70	13.431	1.995	544	178	166	0	16.314
90	333	189	21	5	2	0	550
120	35.499	3.491	807	235	114	0	40.146
Onbekend	2	0	1	0	0	50	53
TOTAAL	72.138	8.020	1.889	630	368	50	83.095

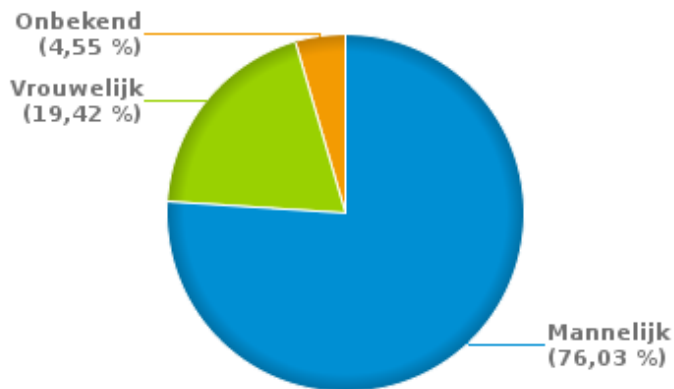


VERKEERSINBREUKEN (autosnelwegen inbegrepen) : PROFILERING 2023

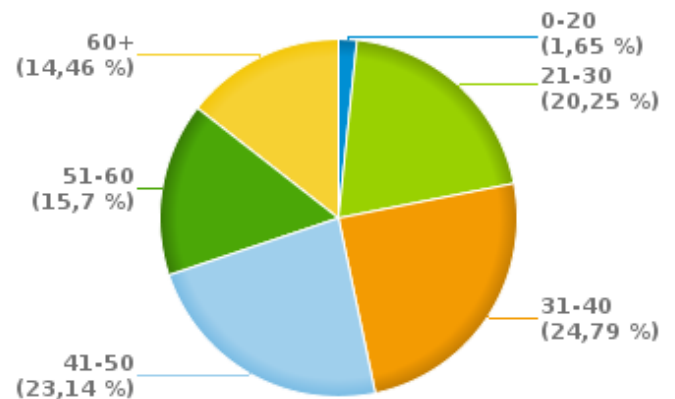
Aantal inbreuken alcohol per geslacht en per leeftijdscategorie

	Mannelijk	Vrouwelijk	Onbekend	TOTAAL
0-20	4	0	0	4
21-30	36	7	6	49
31-40	43	13	4	60
41-50	43	13	0	56
51-60	30	7	1	38
60+	28	7	0	35
TOTAAL	184	47	11	242

% Alcoholinbreuken per geslacht - 2023



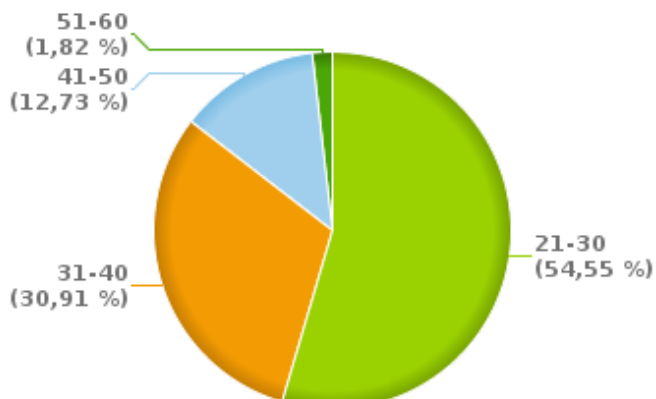
% Alcoholinbreuken per leeftijd - 2023



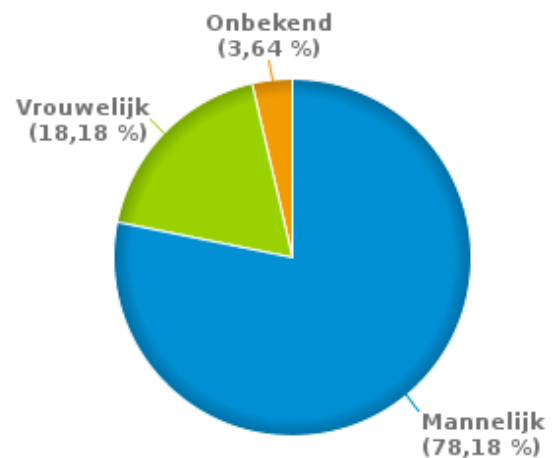
Aantal inbreuken drugs per geslacht en per leeftijdscategorie

	Mannelijk	Vrouwelijk	Onbekend	TOTAAL
21-30	24	5	1	30
31-40	13	3	1	17
41-50	5	2	0	7
51-60	1	0	0	1
TOTAAL	43	10	2	55

% Drugsinbreuken per leeftijd - 2023



% Drugsinbreuken per geslacht - 2023





VERKEERSINBREUKEN

REPORT FILTERS

Begin jaar van de inbreuken	2015
Einde jaar van de inbreuken	2023
Trimester	Trim. 1;Trim. 2;Trim. 3;Trim. 4
Datum van afsluiting van de gegevensbank	30/04/24
Politiezone	PZ KOUTER (JABBEKE)
Lokale/federale eenheid	
Op/Buiten snelweg	(autosnelwegen inbegrepen)
Vaststellende politie-eenheid	

Refresh report datum	01/07/2024 10:22:01
-----------------------------	---------------------