

**Overzicht
Verkeersinbreuken
(autosnelwegen inbegrepen)
2023**

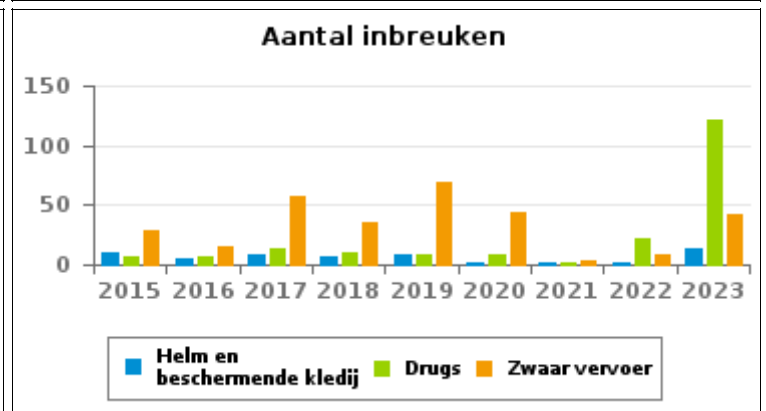
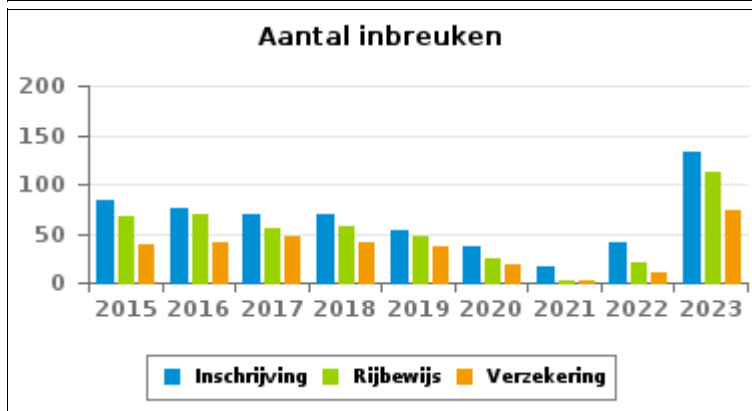
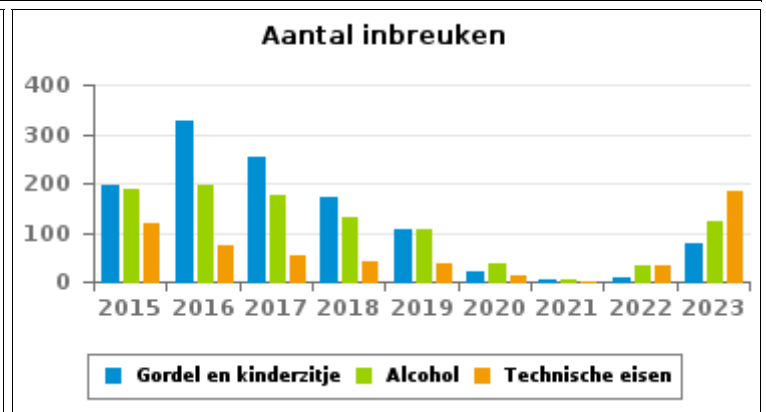
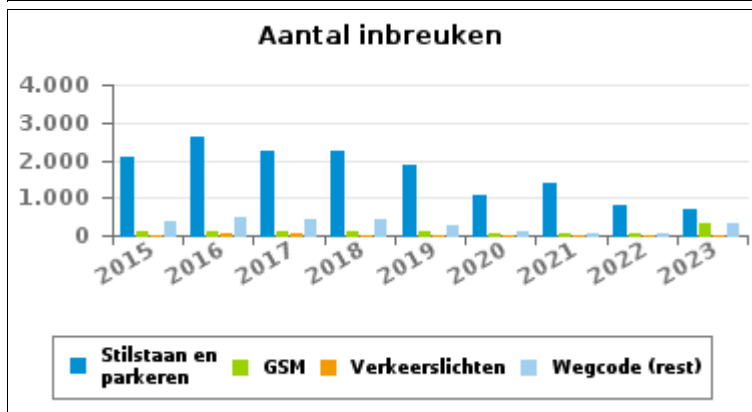
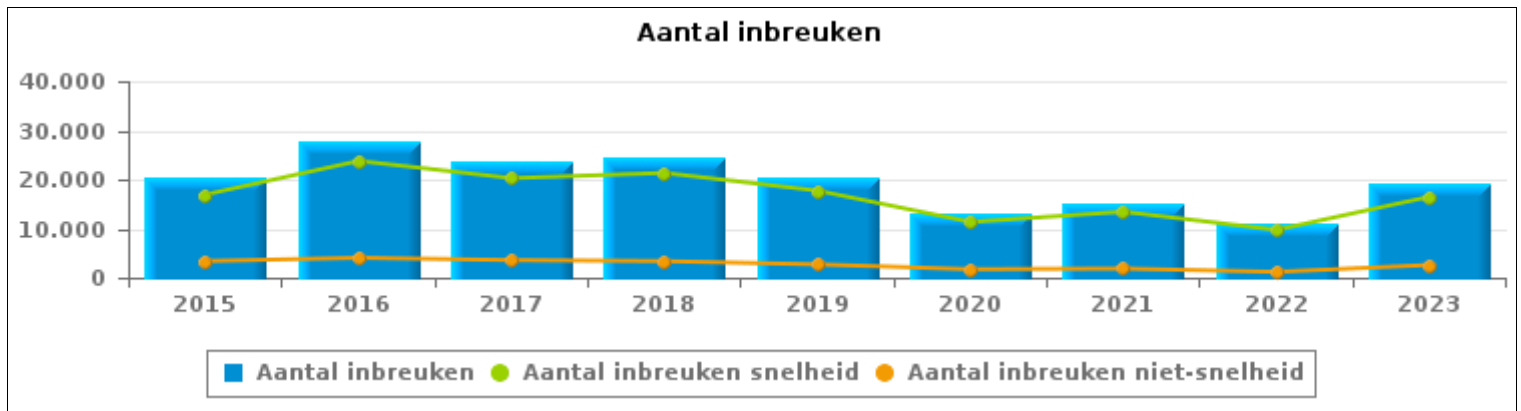
PZ MIDDELKERKE



VERKEERSINBREUKEN (autosnelwegen inbegrepen) : ALGEMEEN OVERZICHT

Vergelijking per jaar: 2015-2023

	2015	2016	2017	2018	2019	2020	2021	2022	2023
TOTAAL AANTAL INBREUKEN	20.321	27.828	23.854	24.693	20.433	13.066	15.290	10.914	19.063
INBREUKEN PER THEMA									
	2015	2016	2017	2018	2019	2020	2021	2022	2023
Snelheid	16.936	23.775	20.265	21.328	17.725	11.349	13.431	9.733	16.476
Stilstaan en parkeren	2.088	2.601	2.263	2.254	1.872	1.088	1.373	800	697
GSM	132	123	124	120	85	43	30	54	328
Helm en beschermende kledij	10	5	9	7	8	2	2	2	14
Gordel en kindersitje	197	327	255	171	108	21	6	8	79
Verkeerslichten	22	36	28	18	23	7	1	2	10
Wegcode (rest)	397	479	438	410	253	132	48	48	344
Alcohol	189	194	174	131	105	37	5	32	122
Drugs	6	7	14	10	9	8	1	22	121
Inschrijving	84	75	69	69	53	36	16	40	133
Rijbewijs	67	70	56	57	47	25	3	21	113
Technische eisen	119	74	55	42	36	13	2	33	184
Verzekering	38	40	46	41	37	18	2	11	74
Zwaar vervoer	29	16	57	35	69	43	4	8	42
Andere	5	5	1	0	3	1	0	2	15
Onbekend	2	1	0	0	0	243	366	98	311



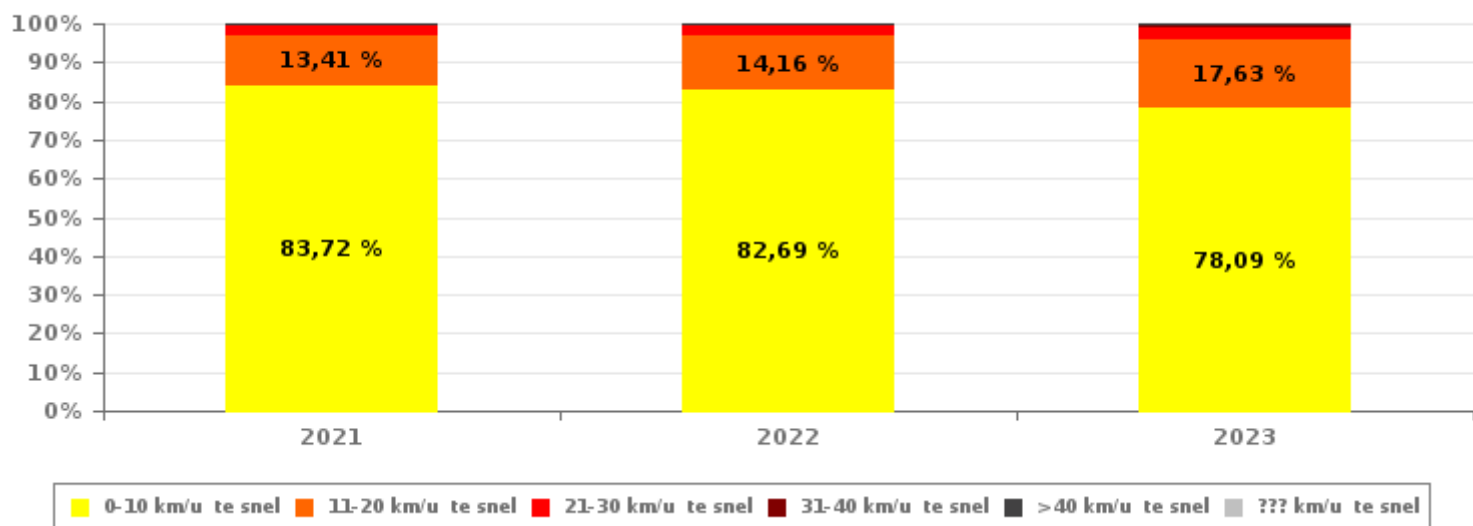


VERKEERSINBREUKEN (autosnelwegen inbegrepen) : ALGEMEEN OVERZICHT INBREUKEN PER ZWAARTEGRAAD

Vergelijking per jaar: 2015-2023

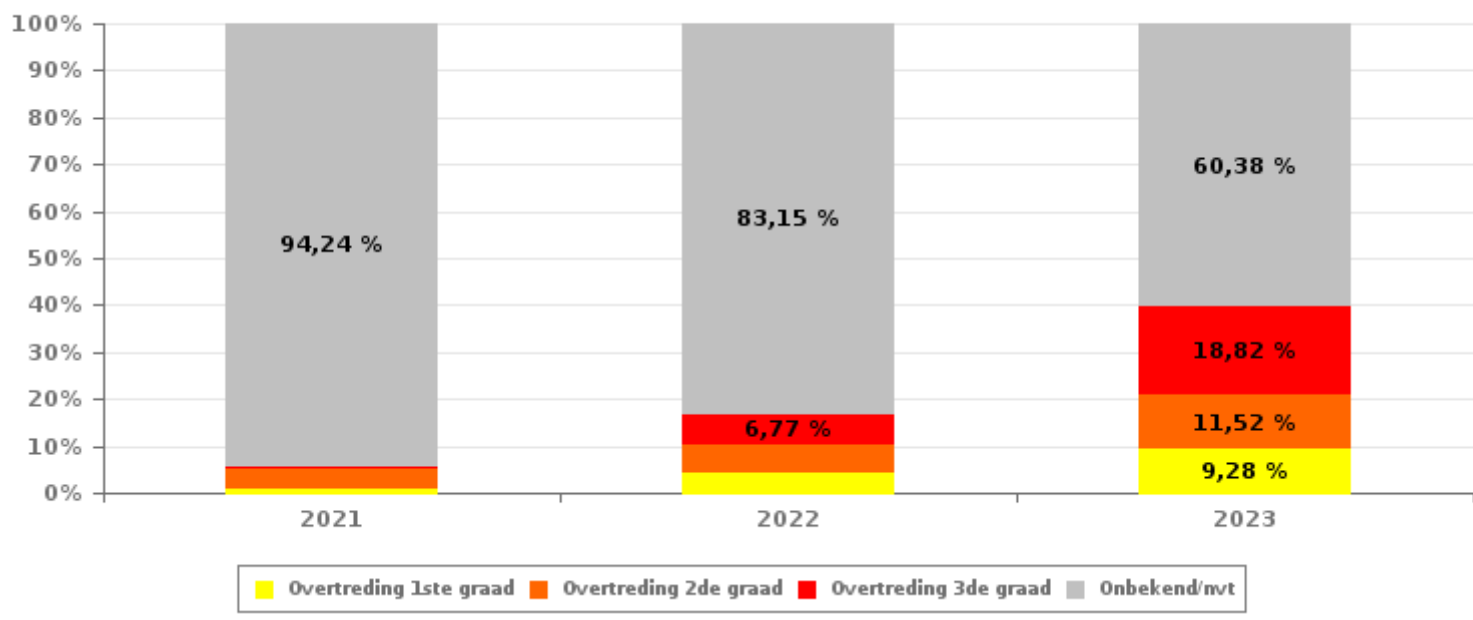
SNELHEID	2015	2016	2017	2018	2019	2020	2021	2022	2023
0-10 km/u te snel	13.593	18.186	15.196	16.424	14.282	8.981	11.244	8.048	12.866
11-20 km/u te snel	2.563	4.262	3.978	3.911	2.808	1.889	1.801	1.378	2.904
21-30 km/u te snel	574	942	817	768	502	364	289	247	533
31-40 km/u te snel	142	264	192	166	90	82	62	30	114
>40 km/u te snel	50	101	52	37	25	20	23	18	37
??? km/u te snel	14	20	30	22	18	13	12	12	22
Subtotaal SNELHEID	16.936	23.775	20.265	21.328	17.725	11.349	13.431	9.733	16.476

Aantal (snelheid) inbreuken : indeling per graad



NIET-SNELHEID	2015	2016	2017	2018	2019	2020	2021	2022	2023
1ste graad	1.527	1.955	1.722	1.814	1.417	355	15	52	240
2de graad	1.318	1.590	1.374	1.183	918	224	83	67	298
3de graad	104	122	101	60	74	21	9	80	487
4de graad	2	2	2	4	0	1	0	0	0
Onbekend/NVT	434	384	390	304	299	1.116	1.752	982	1.562
Subtotaal NIET-SNELHEID	3.385	4.053	3.589	3.365	2.708	1.717	1.859	1.181	2.587

Aantal (niet-snelheid) inbreuken : indeling per graad





VERKEERSINBREUKEN (autosnelwegen inbegrepen) : ALGEMEEN OVERZICHT

Vergelijking per maand voor het jaar 2023

	Jan	Feb	Maa	Apr	Mei	Jun	Jul	Aug	Sep	Okt	Nov	Dec	TOTAAL
TOTAAL AANTAL INBREUKEN	494	895	1.029	1.524	2.102	1.197	2.306	2.500	2.207	2.554	1.253	1.002	19.063
INBREUKEN PER THEMA	Jan	Feb	Maa	Apr	Mei	Jun	Jul	Aug	Sep	Okt	Nov	Dec	TOTAAL
Snelheid	361	814	903	1.314	1.955	1.064	1.950	1.987	1.907	2.355	1.012	854	16.476
Stilstaan en parkeren	22	22	42	77	26	40	135	211	51	29	20	22	697
GSM	7	10	26	27	29	19	44	45	23	49	32	17	328
Helm en beschermende kledij	0	0	0	0	0	1	6	4	1	2	0	0	14
Gordel en kinderzitje	5	1	5	2	6	6	14	17	6	4	8	5	79
Verkeerslichten	0	0	1	0	2	0	2	0	0	1	1	3	10
Wegcode (rest)	26	12	20	28	39	20	19	16	58	41	34	31	344
Alcohol	11	8	9	12	9	10	13	12	4	8	12	14	122
Drugs	10	4	6	12	6	8	11	14	12	11	16	11	121
Inschrijving	13	6	3	18	9	10	17	31	7	4	6	9	133
Rijbewijs	12	9	6	5	6	7	12	15	5	7	18	11	113
Technische eisen	14	2	4	18	6	5	39	20	6	28	32	10	184
Verzekering	11	2	4	9	6	5	15	7	1	5	6	3	74
Zwaar vervoer	2	3	0	1	2	2	0	14	1	1	13	3	42
Andere	0	0	0	1	1	0	4	1	5	2	1	0	15
Onbekend	0	2	0	0	0	0	25	106	120	7	42	9	311
INBREUKEN PER ZWAARTEGRAAD	Jan	Feb	Maa	Apr	Mei	Jun	Jul	Aug	Sep	Okt	Nov	Dec	TOTAAL
SNELHEID	Jan	Feb	Maa	Apr	Mei	Jun	Jul	Aug	Sep	Okt	Nov	Dec	TOTAAL
0-10 km/u te snel	257	668	711	1.086	1.579	832	1.600	1.602	1.326	1.791	787	627	12.866
11-20 km/u te snel	90	115	148	191	299	188	300	316	458	425	185	189	2.904
21-30 km/u te snel	8	20	31	29	56	36	43	54	92	100	33	31	533
31-40 km/u te snel	5	4	9	6	15	5	5	13	20	24	3	5	114
>40 km/u te snel	1	2	2	2	5	1	2	2	10	9	1	0	37
??? km/u te snel	0	5	2	0	1	2	0	0	1	6	3	2	22
Subtotaal SNELHEID	361	814	903	1.314	1.955	1.064	1.950	1.987	1.907	2.355	1.012	854	16.476
NIET-SNELHEID	Jan	Feb	Maa	Apr	Mei	Jun	Jul	Aug	Sep	Okt	Nov	Dec	TOTAAL
1ste graad	18	13	10	17	13	6	34	27	34	31	16	21	240
2de graad	27	17	11	21	23	21	46	62	19	10	23	18	298
3de graad	19	15	36	39	60	33	50	52	48	60	46	29	487
4de graad	0	0	0	0	0	0	0	0	0	0	0	0	0
Onbekend/NVT	69	36	69	133	51	73	226	372	199	98	156	80	1.562
Subtotaal NIET-SNELHEID	133	81	126	210	147	133	356	513	300	199	241	148	2.587



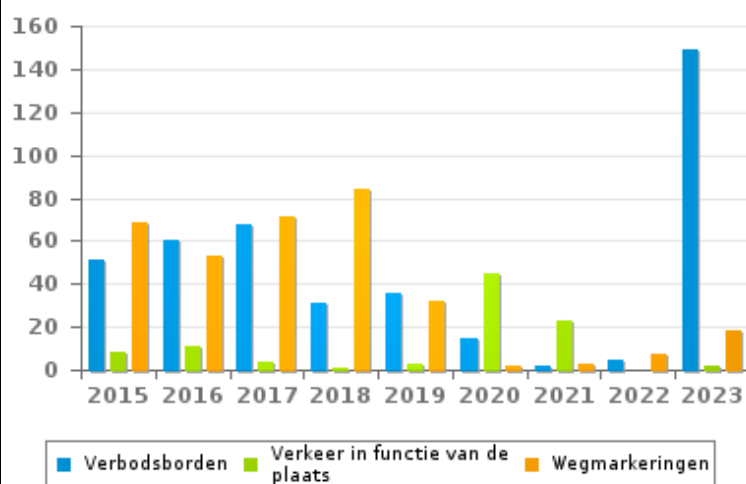
VERKEERSINBREUKEN (autosnelwegen inbegrepen) : ALGEMEEN OVERZICHT (DETAIL)

Vergelijking per jaar: 2015-2023

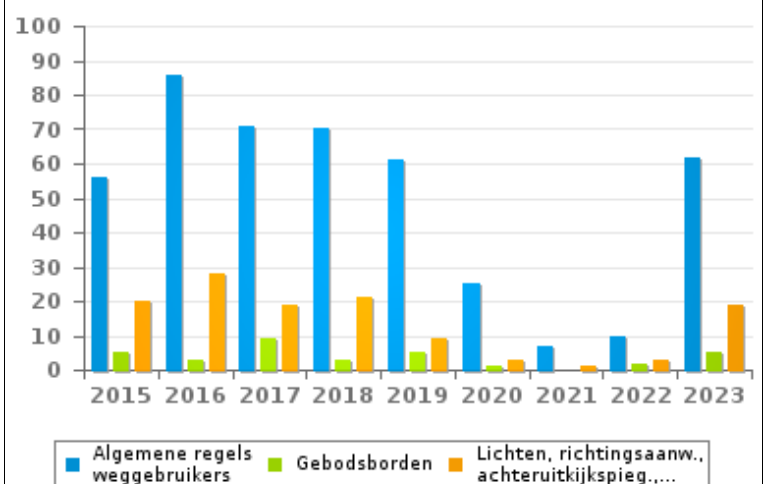
Wegcode(rest)

	2015	2016	2017	2018	2019	2020	2021	2022	2023
Rijbewegingen	143	196	103	166	83	32	6	11	15
Algemene regels weggebruikers	56	86	71	70	61	25	7	10	62
Verbodsborden	51	60	68	31	36	15	2	5	149
Wegmarkeringen	69	53	71	84	32	2	3	7	18
Lading van goederen (Wegcode)	22	23	69	17	9	3	2	4	38
Lichten, richtingsaanw., achteruitkijkspieg.,...	20	28	19	21	9	3	1	3	19
Verkeer in functie van de plaats	8	11	4	1	3	45	23	0	2
Voorrang	6	6	7	7	3	2	1	1	17
Bevelen van bevoegde personen	8	5	6	9	7	2	3	4	2
Gebodsborden	5	3	9	3	5	1	0	2	5
Gedrag tov bepaalde weggebruikers	4	4	4	1	3	1	0	1	12
Vervoer van personen (Wegcode)	3	2	6	0	1	1	0	0	4
Wegcode: andere	2	2	1	0	1	0	0	0	1
TOTAAL	397	479	438	410	253	132	48	48	344

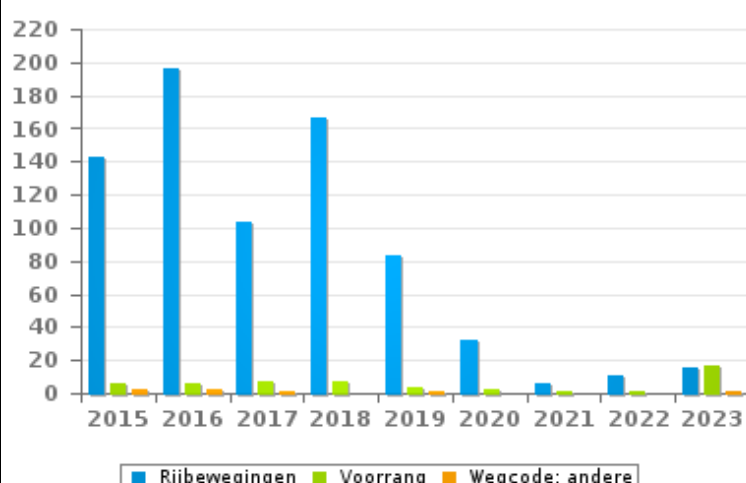
Aantal inbreuken



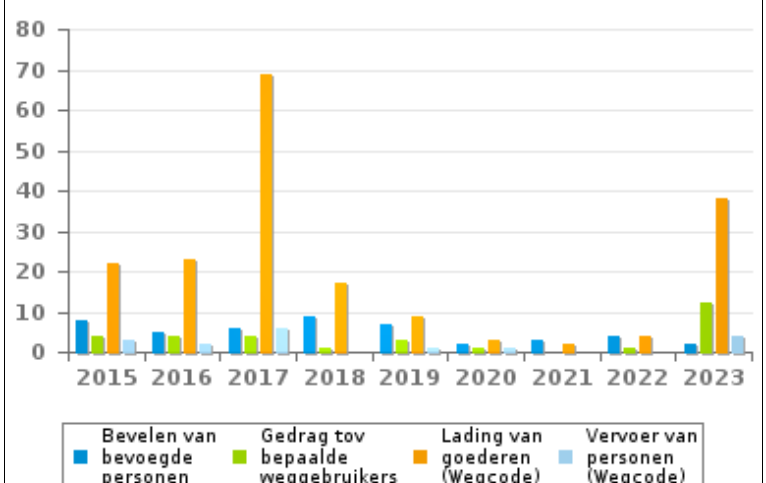
Aantal inbreuken



Aantal inbreuken



Aantal inbreuken





VERKEERSINBREUKEN (autosnelwegen inbegrepen) : TOP 5

2023

Alle inbreuken

Thema	Wetsartikel	Aantal inbreuken	% (*)
Snelheid	[VI. Gew.:] Art. 11.1. Binnen de bebouwde kommen is de snelheid beperkt tot 50 km per uur [...].	12.443	65,27 %
Snelheid	[VI. Gew.:] Art. 11.2.3°- b). Buiten de bebouwde kommen is de snelheid beperkt tot 70 km per uur op de andere openbare wegen. Op sommige openbare wegen kan evenwel een lagere of hogere snelheidsbeperking opgelegd of toegelaten worden door het verkeersbord C43. De lagere snelheidsbeperkingen voortvloeiend uit artikel 11.3 blijven van toepassing. Art. 5. De weggebruikers moeten de [...] verkeersborden [...] in acht nemen wanneer deze regelmatig zijn naar de vorm, voldoende zichtbaar zijn en overeenkomstig de voorschriften van [...] [het algemeen] reglement [op de politie van het wegverkeer en van het gebruik van de openbare weg] zijn aangebracht. Art. 68.3. [...] Bord C43 [met de vermelding 50]: Vanaf het verkeersbord tot het volgend kruispunt [of verkeersbord C45], verbod te rijden met een grotere snelheid dan [50 km per uur] [...].	2.912	15,28 %
Snelheid	[VI. Gew.:] Art. 11.2.3°. b). Buiten de bebouwde kommen is de snelheid beperkt tot 70 km per uur op de andere openbare wegen.	1.068	5,60 %
Stilstaan en parkeren		588	3,08 %
Zwaar vervoer		1	0,01 %
Onbekend		6	0,03 %
GSM	De overtreding op de hierna vermelde bepalingen wordt beschouwd als overtreding van 3de graad krachtens artikel 3.2°/2 van KB 30-09-2005: Art. 8.4. Behalve wanneer zijn voertuig stilstaat of geparkeerd is, mag de bestuurder geen mobiel elektronisch apparaat met een scherm [GSM/Smartphone/...] gebruiken, vasthouden noch manipuleren, tenzij het in een daartoe bestemde houder aan het voertuig bevestigd is.	328	1,72 %

**VERKEERSINBREUKEN (autosnelwegen inbegrepen) : TOP 5****2023*****4de graadsinbreuken***

Thema	Wetsartikel	Aantal inbreuken	% (*)

(*) % ten opzichte van totaal aantal inbreuken



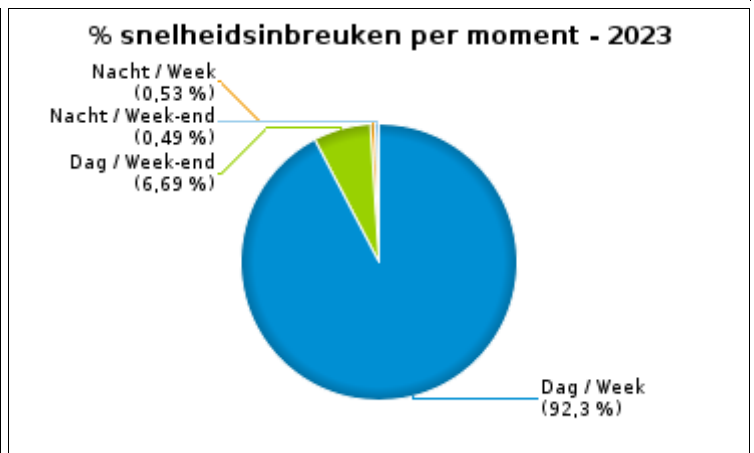
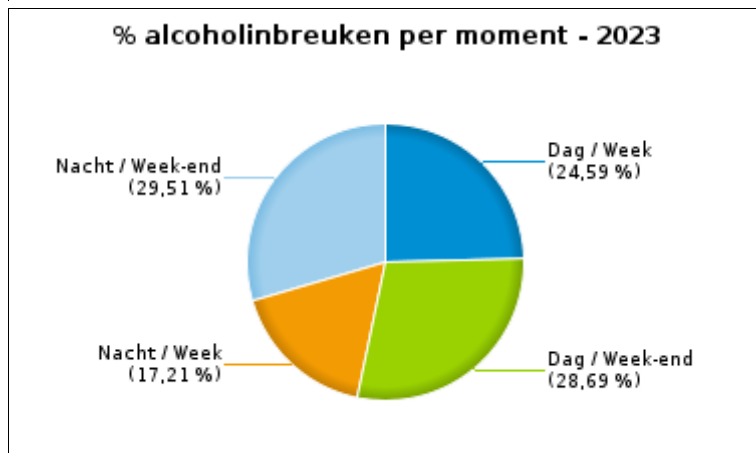
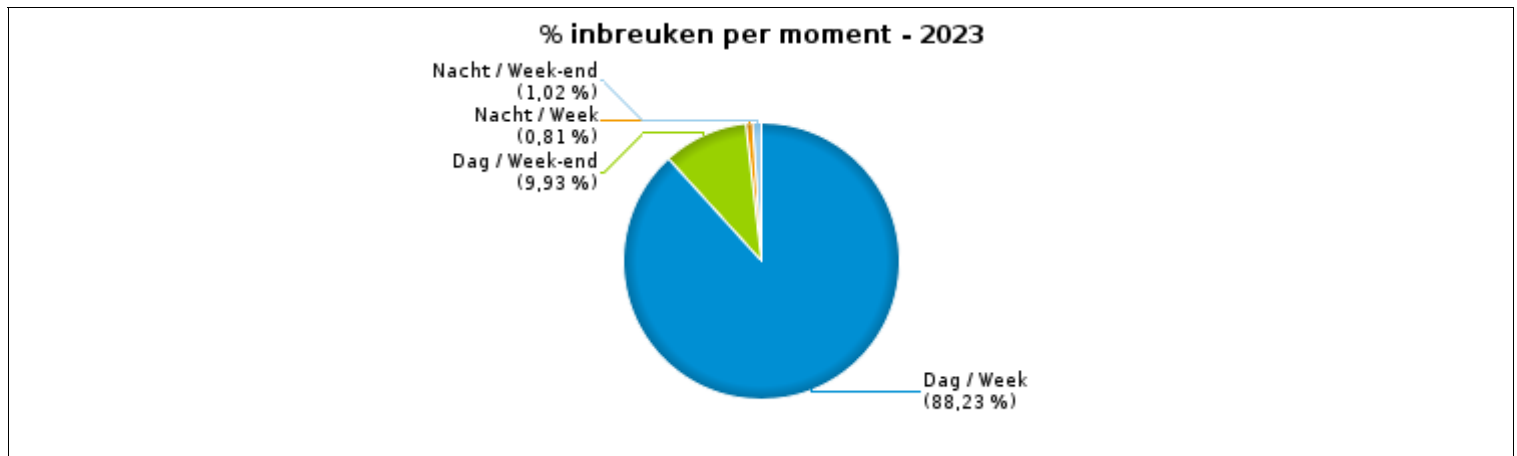
VERKEERSINBREUKEN (autosnelwegen inbegrepen) : MOMENT

Aantal inbreuken per moment van de week 2023

	Week			Week-end			TOTAAL
	Dag	Nacht	Subtotaal	Dag	Nacht	Subtotaal	
Snelheid	15.207	87	15.294	1.102	80	1.182	16.476
Stilstaan en parkeren	454	3	457	236	4	240	697
GSM	265	0	265	62	1	63	328
Helm en beschermende kledij	13	0	13	1	0	1	14
Gordel en kinderzitje	53	1	54	24	1	25	79
Verkeerslichten	6	2	8	1	1	2	10
Wegcode (rest)	241	8	249	84	11	95	344
Alcohol	30	21	51	35	36	71	122
Drugs	64	10	74	34	13	47	121
Inschrijving	87	2	89	40	4	44	133
Rijbewijs	53	9	62	33	18	51	113
Technische eisen	107	5	112	63	9	72	184
Verzekering	42	1	43	23	8	31	74
Zwaar vervoer	30	4	34	2	6	8	42
Andere	10	0	10	4	1	5	15
Onbekend	158	2	160	149	2	151	311
TOTAAL	16.820	155	16.975	1.893	195	2.088	19.063

Weekend: van vrijdag 22.00u tot maandag 06.00u
Week: van maandag 06.00u tot vrijdag 22.00u

Dag: van 06.00u tot 22.00u
Nacht: van 22.00u tot 06.00u





SNELHEIDSINBREUKEN (autosnelwegen inbegrepen) : PLAATS

2023

Middelkerke

Straat	Huis nr	Km paal	0-10 km/u te snel	11-20 km/u te snel	21-30 km/u te snel	31-40 km/u te snel	>40 km/u te snel	??? km/u te snel	TOTAAL
A18-E40 Richting Brugge	*	27.0	6	0	0	0	0	0	6
A18-E40 Richting Brugge		28.0	1	0	0	0	0	0	1
A18-E40 Richting Frankrijk			0	0	1	0	0	1	2
Biezenstraat			0	0	0	0	0	1	1
Brugsesteenweg	73		0	0	1	2	0	0	3
Brugsesteenweg	75		0	0	0	1	0	0	1
Cyriel De Grootelaan			1	0	0	0	0	0	1
Diksmuidestraat			0	0	0	0	0	1	1
DIKSMUIDESTRAAT RICHTING DIKSMUIDE		1.0	61	6	0	0	0	0	67
DIKSMUIDESTRAAT RICHTING DIKSMUIDE		0.7	27	3	2	0	0	0	32
DIKSMUIDESTRAAT RICHTING MIDDELKERKE		1.0	46	5	1	0	0	0	52
DIKSMUIDESTRAAT RICHTING MIDDELKERKE		0.7	22	1	0	0	0	0	23
Fleriskotstraat	77		310	42	3	2	0	0	357
Fleriskotstraat	85		179	14	1	0	0	0	194
Fleriskotstraat	81		26	2	1	0	0	0	29
Fleriskotstraat	78		1	0	0	0	0	0	1
Kousestraat			1	0	0	0	0	0	1
Leffingestraat	11		187	18	4	0	1	0	210
Leffingestraat	29		0	0	0	0	0	1	1
Lombardsijdelaan	52		0	0	0	0	1	0	1
Loviestraat	10		31	19	1	2	0	0	53
Marktplein	20		0	0	0	0	1	0	1
N302 Pervijse - Sint-Pieters-Kapelle		5.4	26	12	0	2	0	0	40
N318 NIEUWPOORTLAAN RICHTING OOSTENDE		14.7	1.226	97	21	8	3	0	1.355
N318 Oostende (N34) - Nieuwpoort (N34)		8.6	2.339	299	36	7	2	0	2.683
N318 Oostende (N34) - Nieuwpoort (N34)		13.4	182	32	5	0	0	0	219
N318 Oostende (N34) - Nieuwpoort (N34)		13.8	133	16	4	0	0	0	153
N318 Oostende (N34) - Nieuwpoort (N34)		7.0	118	19	8	1	0	0	146



SNELHEIDSINBREUKEN (autosnelwegen inbegrepen) : PLAATS

2023

Middelkerke

Straat	Huis nr	Km paal	0-10 km/u te snel	11-20 km/u te snel	21-30 km/u te snel	31-40 km/u te snel	>40 km/u te snel	??? km/u te snel	TOTAAL
N318 Oostende (N34) - Nieuwpoort (N34)		7.1	126	15	3	0	0	0	144
N318 Oostende (N34) - Nieuwpoort (N34)		7.7	72	4	0	0	0	0	76
N318 Oostende (N34) - Nieuwpoort (N34)		12.8	14	1	0	0	0	0	15
N318 Oostende (N34) - Nieuwpoort (N34)		14.6	5	1	0	0	0	0	6
N318 Oostende (N34) - Nieuwpoort (N34)			4	0	0	0	0	0	4
N318 Oostende (N34) - Nieuwpoort (N34)		6.6	0	0	0	0	0	1	1
N318 WESTENDELAAN RICHTING NIEUWPOORT		10.4	37	5	3	0	1	0	46
N318 WESTENDELAAN RICHTING OOSTENDE		10.4	37	10	0	0	0	0	47
N324 Verbinding N318 - N325		1.5	79	10	0	0	0	0	89
N325 Slijpe (N369) - Middelkerke (N318)		1.5	456	78	10	1	1	0	546
N325 Slijpe (N369) - Middelkerke (N318)		3.6	6	0	0	0	0	0	6
N325 Slijpe (N369) - Middelkerke (N318)		34.5	0	0	0	0	0	1	1
N34 Richting De Panne		41.9	530	74	12	0	0	0	616
N34 Richting De Panne		42.9	76	12	1	1	0	0	90
N34 Richting De Panne		46.2	8	2	0	0	0	0	10
N34 Richting De Panne			0	1	0	0	0	0	1
N34 Richting Knokke-Heist		41.9	48	10	0	0	0	0	58
N34 Richting Knokke-Heist		46.2	20	1	0	0	0	0	21
N34 Richting Knokke-Heist			9	0	0	0	0	0	9
N358 Nieuwpoort (N380) - Oostende (N9)		9.9	2.572	999	183	30	10	0	3.794
N358 Nieuwpoort (N380) - Oostende (N9)		6.0	1.464	388	62	15	5	0	1.934
N358 Nieuwpoort (N380) - Oostende (N9)		9.5	262	63	17	1	0	0	343
N358 VAARDIJK-ZUID RICHTING GISTEL		3.6	14	5	2	0	0	0	21
N358 VAARDIJK-ZUID RICHTING NIEUWPOORT		3.6	17	4	1	1	0	0	23
N367 Brugge (N32) - Nieuwpoort (N380)		30.3	652	216	46	8	3	0	925
N367 Brugge (N32) - Nieuwpoort (N380)		26.0	260	69	14	4	1	0	348
N367 Brugge (N32) - Nieuwpoort (N380)		30.7	110	35	15	2	0	0	162
N367 Brugge (N32) - Nieuwpoort (N380)		31.2	0	0	0	0	0	2	2



SNELHEIDSINBREUKEN (autosnelwegen inbegrepen) : PLAATS

2023

Middelkerke

Straat	Huis nr	Km paal	0-10 km/u te snel	11-20 km/u te snel	21-30 km/u te snel	31-40 km/u te snel	>40 km/u te snel	??? km/u te snel	TOTAAL
N367 Brugge (N32) - Nieuwpoort (N380)		28.2	0	0	0	0	0	1	1
N369-DIKSMUIDESTRAAT RICHTING DIKSMUIDE		33.1	292	114	30	10	4	0	450
N369-DIKSMUIDESTRAAT RICHTING MIDDELKERKE		33.1	201	67	22	11	4	0	305
N369 Ieper (N379) - Leffinge (N33)		31.9	412	60	8	1	0	0	481
Slijpesteenweg	58		151	68	14	3	0	0	236
Slijpesteenweg	102		9	6	1	0	0	0	16
Vaardijk-Noord	64		0	0	0	0	0	1	1
Vaardijk-Zuid	50		0	0	0	0	0	5	5
Vaardijk-Zuid			0	0	0	0	0	3	3
Vaardijk-Zuid	24		0	0	0	0	0	1	1
Vaardijk-Zuid	55		0	0	0	0	0	1	1
Watervlietstraat	10		0	0	0	0	0	1	1
Westendelaan			0	1	0	0	0	1	2
Westendelaan	ZN		0	0	0	1	0	0	1
TOTAAL			12.866	2.904	533	114	37	22	16.476



SNELHEIDSINBREUKEN (autosnelwegen inbegrepen) : SNELHEIDSREGIME

2023

toegelaten snelheid	0-10 km/u te snel	11-20 km/u te snel	21-30 km/u te snel	31-40 km/u te snel	>40 km/u te snel	??? km/u te snel	TOTAAL
50	12.092	2.677	470	92	27	0	15.358
60	0	12	2	0	0	0	14
70	764	214	60	22	9	0	1.069
90	1	0	0	0	0	0	1
120	9	0	1	0	0	0	10
Onbekend	0	1	0	0	1	22	24
TOTAAL	12.866	2.904	533	114	37	22	16.476

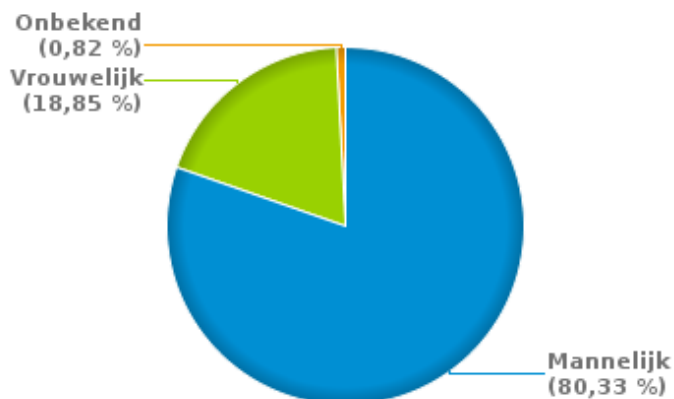


VERKEERSINBREUKEN (autosnelwegen inbegrepen) : PROFILERING 2023

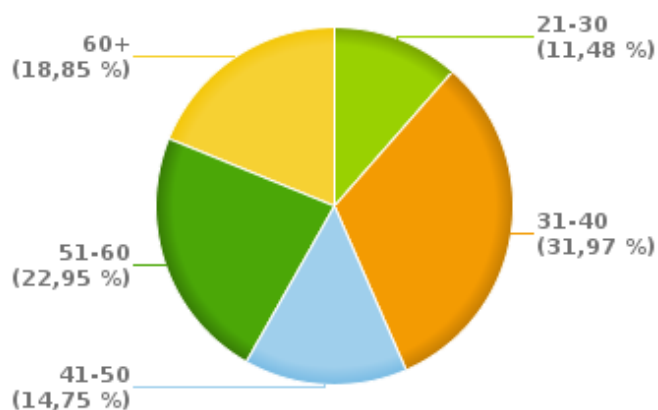
Aantal inbreuken alcohol per geslacht en per leeftijdscategorie

	Mannelijk	Vrouwelijk	Onbekend	TOTAAL
21-30	10	4	0	14
31-40	30	9	0	39
41-50	13	4	1	18
51-60	25	3	0	28
60+	20	3	0	23
TOTAAL	98	23	1	122

% Alcoholinbreuken per geslacht - 2023



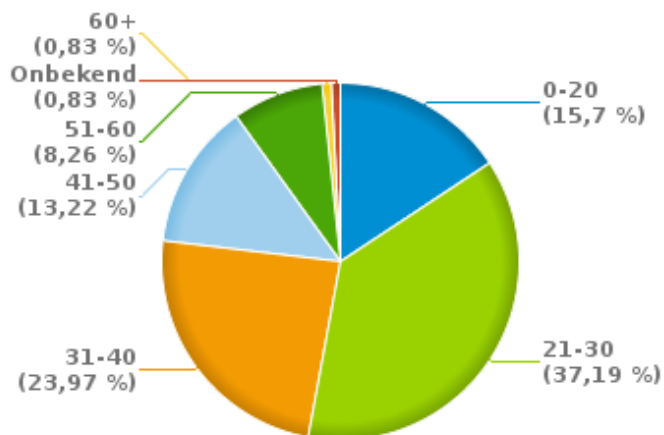
% Alcoholinbreuken per leeftijd - 2023



Aantal inbreuken drugs per geslacht en per leeftijdscategorie

	Mannelijk	Vrouwelijk	TOTAAL
0-20	18	1	19
21-30	43	2	45
31-40	28	1	29
41-50	12	4	16
51-60	9	1	10
60+	0	1	1
Onbekend	1	0	1
TOTAAL	111	10	121

% Drugsinbreuken per leeftijd - 2023



% Drugsinbreuken per geslacht - 2023





VERKEERSINBREUKEN

REPORT FILTERS

Begin jaar van de inbreuken	2015
Einde jaar van de inbreuken	2023
Trimester	Trim. 1;Trim. 2;Trim. 3;Trim. 4
Datum van afsluiting van de gegevensbank	30/04/24
Politiezone	PZ MIDDELKERKE
Lokale/federale eenheid	
Op/Buiten snelweg	(autosnelwegen inbegrepen)
Vaststellende politie-eenheid	

Refresh report datum	01/07/2024 10:22:01
-----------------------------	---------------------