

**Overzicht  
Verkeersinbreuken  
(autosnelwegen inbegrepen)  
2023**

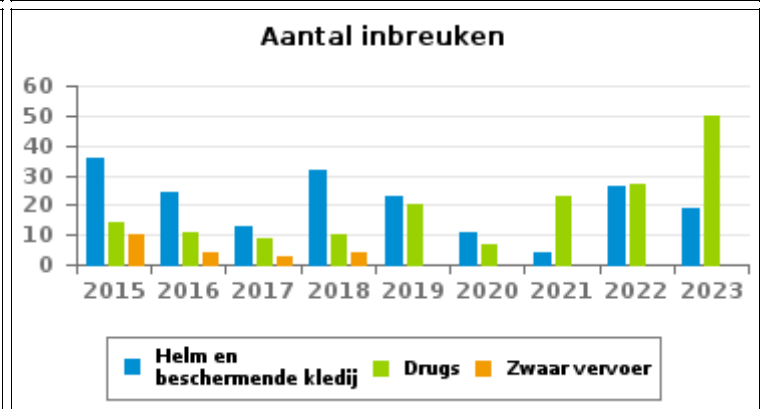
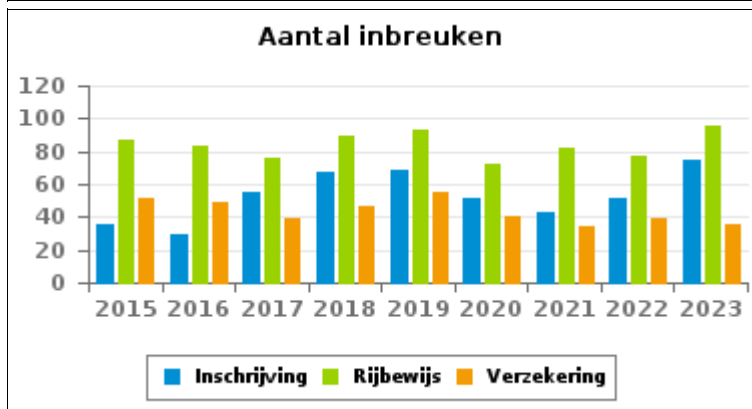
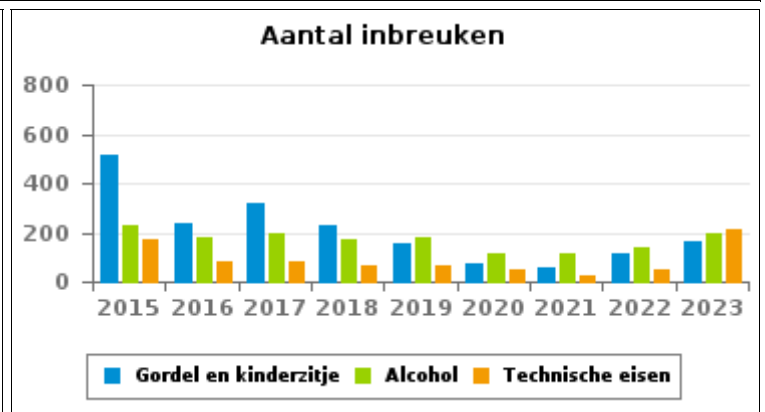
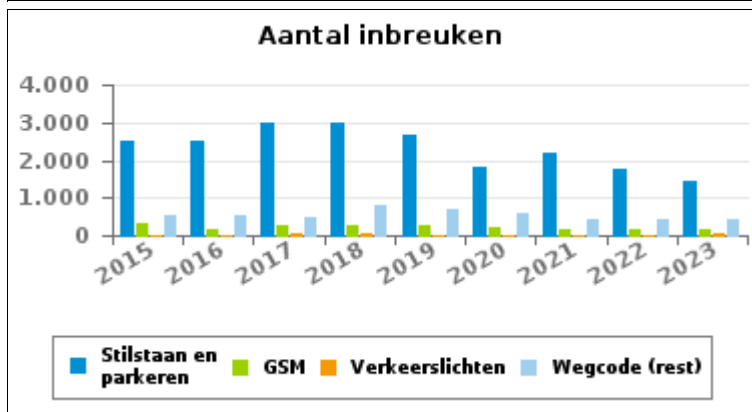
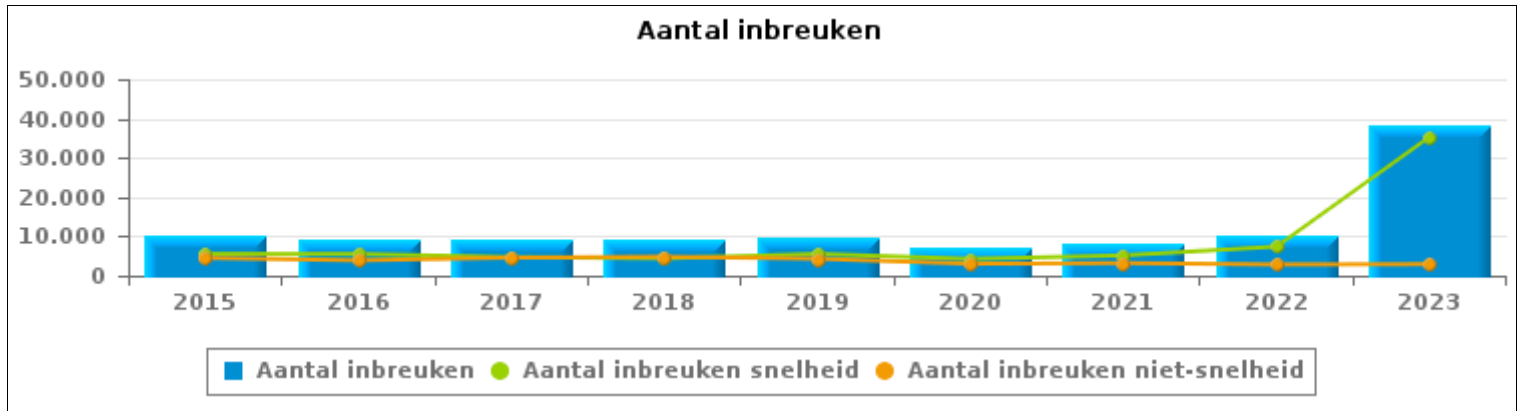
**PZ BREDENE/DE HAAN**



# VERKEERSINBREUKEN (autosnelwegen inbegrepen) : ALGEMEEN OVERZICHT

## Vergelijking per jaar: 2015-2023

	2015	2016	2017	2018	2019	2020	2021	2022	2023
<b>TOTAAL AANTAL INBREUKEN</b>	<b>10.056</b>	<b>9.410</b>	<b>9.299</b>	<b>9.226</b>	<b>9.841</b>	<b>7.301</b>	<b>8.358</b>	<b>10.249</b>	<b>38.249</b>
<b>INBREUKEN PER THEMA</b>									
	2015	2016	2017	2018	2019	2020	2021	2022	2023
Snelheid	5.551	5.506	4.715	4.401	5.536	4.270	5.158	7.398	35.321
Stilstaan en parkeren	2.524	2.497	2.962	3.011	2.644	1.812	2.179	1.736	1.447
GSM	301	169	293	263	262	198	183	163	185
Helm en beschermende kledij	36	24	13	32	23	11	4	26	19
Gordel en kindersitje	512	233	320	227	153	77	58	113	162
Verkeerslichten	9	17	30	29	26	24	12	15	27
Wegcode (rest)	523	520	501	799	695	569	437	414	420
Alcohol	228	179	199	175	183	114	111	141	195
Drugs	14	11	9	10	20	7	23	27	50
Inschrijving	35	29	55	67	69	52	43	51	75
Rijbewijs	87	83	76	89	93	72	82	77	96
Technische eisen	173	85	84	69	67	48	27	48	215
Verzekering	52	49	39	47	55	41	34	39	36
Zwaar vervoer	10	4	3	4	0	0	0	0	0
Andere	1	4	0	3	15	6	7	1	1
Onbekend	0	0	0	0	0	0	0	0	0



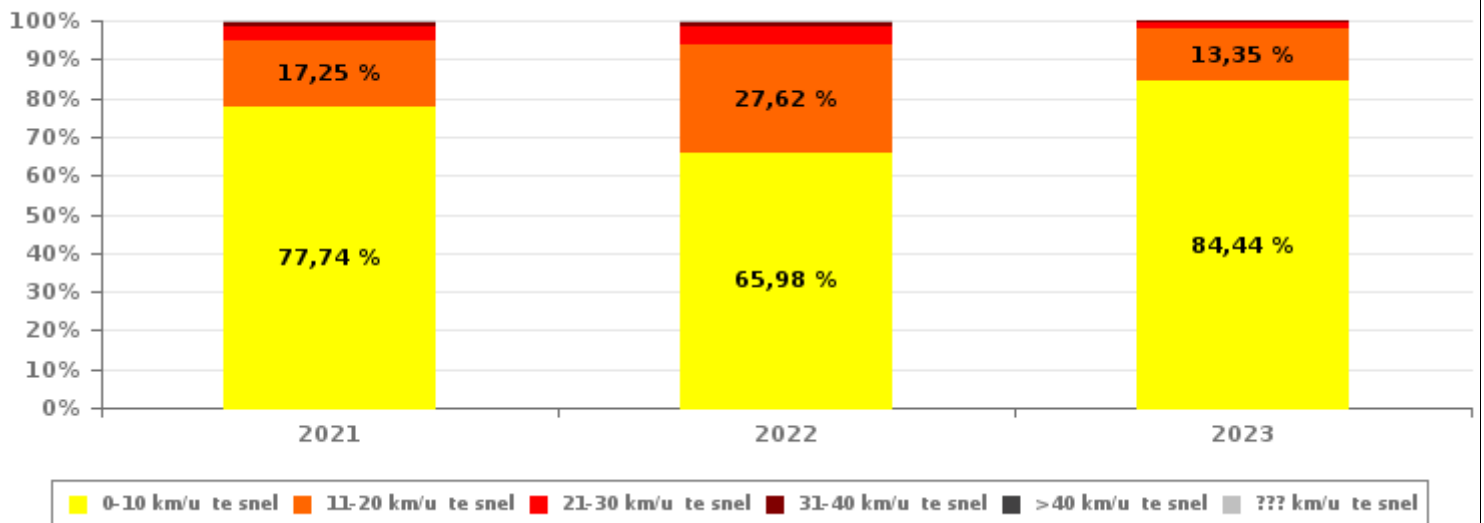


# VERKEERSINBREUKEN (autosnelwegen inbegrepen) : ALGEMEEN OVERZICHT INBREUKEN PER ZWAARTEGRAAD

## Vergelijking per jaar: 2015-2023

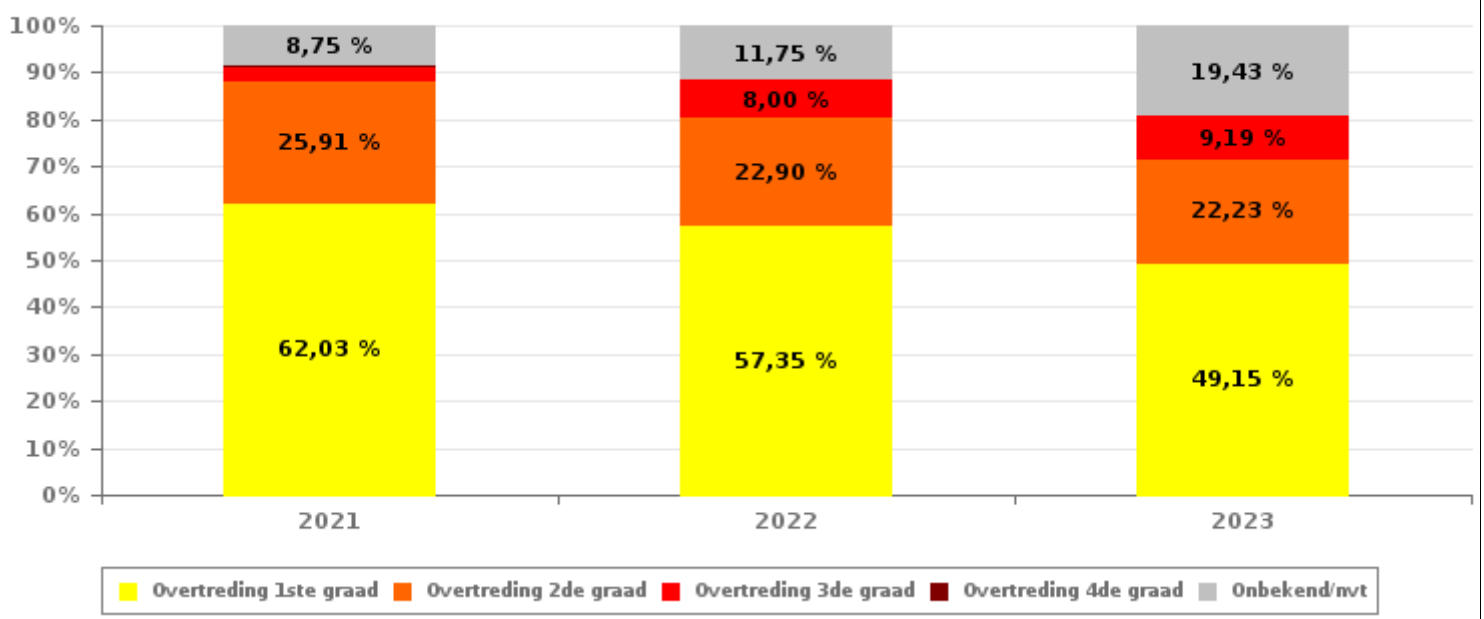
SNELHEID	2015	2016	2017	2018	2019	2020	2021	2022	2023
0-10 km/u te snel	4.481	4.768	3.929	3.467	4.514	3.616	4.010	4.881	29.826
11-20 km/u te snel	850	637	591	719	859	526	890	2.043	4.717
21-30 km/u te snel	157	80	140	159	125	89	189	371	606
31-40 km/u te snel	41	10	33	36	23	10	37	63	96
>40 km/u te snel	13	2	10	12	1	5	12	17	40
??? km/u te snel	9	9	12	8	14	24	20	23	36
<b>Subtotaal SNELHEID</b>	<b>5.551</b>	<b>5.506</b>	<b>4.715</b>	<b>4.401</b>	<b>5.536</b>	<b>4.270</b>	<b>5.158</b>	<b>7.398</b>	<b>35.321</b>

### Aantal (snelheid) inbreuken : indeling per graad



NIET-SNELHEID	2015	2016	2017	2018	2019	2020	2021	2022	2023
1ste graad	2.137	2.055	2.472	2.751	2.402	1.599	1.985	1.635	1.439
2de graad	1.706	1.324	1.579	1.431	1.228	918	829	653	651
3de graad	110	115	139	267	265	239	102	228	269
4de graad	2	1	0	2	2	0	4	0	0
Onbekend/NVT	550	409	394	374	408	275	280	335	569
<b>Subtotaal NIET-SNELHEID</b>	<b>4.505</b>	<b>3.904</b>	<b>4.584</b>	<b>4.825</b>	<b>4.305</b>	<b>3.031</b>	<b>3.200</b>	<b>2.851</b>	<b>2.928</b>

### Aantal (niet-snelheid) inbreuken : indeling per graad





## VERKEERSINBREUKEN (autosnelwegen inbegrepen) : ALGEMEEN OVERZICHT

## Vergelijking per maand voor het jaar 2023

	Jan	Feb	Maa	Apr	Mei	Jun	Jul	Aug	Sep	Okt	Nov	Dec	TOTAAL
<b>TOTAAL AANTAL INBREUKEN</b>	<b>802</b>	<b>3.981</b>	<b>4.750</b>	<b>3.859</b>	<b>2.755</b>	<b>3.832</b>	<b>4.152</b>	<b>4.192</b>	<b>3.316</b>	<b>2.665</b>	<b>2.022</b>	<b>1.923</b>	<b>38.249</b>
<b>INBREUKEN PER THEMA</b>	<b>Jan</b>	<b>Feb</b>	<b>Maa</b>	<b>Apr</b>	<b>Mei</b>	<b>Jun</b>	<b>Jul</b>	<b>Aug</b>	<b>Sep</b>	<b>Okt</b>	<b>Nov</b>	<b>Dec</b>	<b>TOTAAL</b>
Snelheid	675	3.849	4.569	3.634	2.443	3.499	3.699	3.742	3.156	2.455	1.877	1.723	<b>35.321</b>
Stilstaan en parkeren	45	68	74	136	153	161	271	296	53	58	48	84	<b>1.447</b>
GSM	18	17	24	9	15	12	6	13	12	36	9	14	<b>185</b>
Helm en beschermende kledij	1	0	1	0	0	1	1	4	2	4	2	3	<b>19</b>
Gordel en kinderzitje	5	13	13	9	21	22	21	5	18	15	9	11	<b>162</b>
Verkeerslichten	0	1	1	1	2	2	5	0	0	0	13	2	<b>27</b>
Wegcode (rest)	17	16	19	32	43	65	85	56	22	25	18	22	<b>420</b>
Alcohol	22	4	14	23	25	29	5	8	15	17	8	25	<b>195</b>
Drugs	8	3	3	1	4	4	5	5	4	4	2	7	<b>50</b>
Inschrijving	2	2	14	6	16	5	5	7	5	3	5	5	<b>75</b>
Rijbewijs	5	6	9	2	14	9	8	10	5	14	8	6	<b>96</b>
Technische eisen	3	1	7	5	11	20	35	42	22	31	22	16	<b>215</b>
Verzekering	1	1	2	1	8	3	5	4	2	3	1	5	<b>36</b>
Zwaar vervoer	0	0	0	0	0	0	0	0	0	0	0	0	<b>0</b>
Andere	0	0	0	0	0	0	1	0	0	0	0	0	<b>1</b>
Onbekend	0	0	0	0	0	0	0	0	0	0	0	0	<b>0</b>
<b>INBREUKEN PER ZWAARTEGRAAD</b>													
<b>SNELHEID</b>	<b>Jan</b>	<b>Feb</b>	<b>Maa</b>	<b>Apr</b>	<b>Mei</b>	<b>Jun</b>	<b>Jul</b>	<b>Aug</b>	<b>Sep</b>	<b>Okt</b>	<b>Nov</b>	<b>Dec</b>	<b>TOTAAL</b>
0-10 km/u te snel	464	3.315	3.815	3.075	2.052	2.906	3.205	3.230	2.657	2.067	1.578	1.462	<b>29.826</b>
11-20 km/u te snel	175	465	662	492	328	497	423	450	432	326	245	222	<b>4.717</b>
21-30 km/u te snel	26	62	80	54	46	74	55	51	54	43	38	23	<b>606</b>
31-40 km/u te snel	3	3	8	7	8	17	8	6	8	11	10	7	<b>96</b>
>40 km/u te snel	5	3	2	5	5	1	3	3	2	6	3	2	<b>40</b>
??? km/u te snel	2	1	2	1	4	4	5	2	3	2	3	7	<b>36</b>
<b>Subtotaal SNELHEID</b>	<b>675</b>	<b>3.849</b>	<b>4.569</b>	<b>3.634</b>	<b>2.443</b>	<b>3.499</b>	<b>3.699</b>	<b>3.742</b>	<b>3.156</b>	<b>2.455</b>	<b>1.877</b>	<b>1.723</b>	<b>35.321</b>
<b>NIET-SNELHEID</b>	<b>Jan</b>	<b>Feb</b>	<b>Maa</b>	<b>Apr</b>	<b>Mei</b>	<b>Jun</b>	<b>Jul</b>	<b>Aug</b>	<b>Sep</b>	<b>Okt</b>	<b>Nov</b>	<b>Dec</b>	<b>TOTAAL</b>
1ste graad	42	55	64	113	132	170	282	293	65	68	60	95	<b>1.439</b>
2de graad	26	38	54	66	89	79	99	74	30	32	29	35	<b>651</b>
3de graad	20	24	27	16	30	20	14	18	17	44	24	15	<b>269</b>
4de graad	0	0	0	0	0	0	0	0	0	0	0	0	<b>0</b>
Onbekend/NVT	39	15	36	30	61	64	58	65	48	66	32	55	<b>569</b>
<b>Subtotaal NIET-SNELHEID</b>	<b>127</b>	<b>132</b>	<b>181</b>	<b>225</b>	<b>312</b>	<b>333</b>	<b>453</b>	<b>450</b>	<b>160</b>	<b>210</b>	<b>145</b>	<b>200</b>	<b>2.928</b>



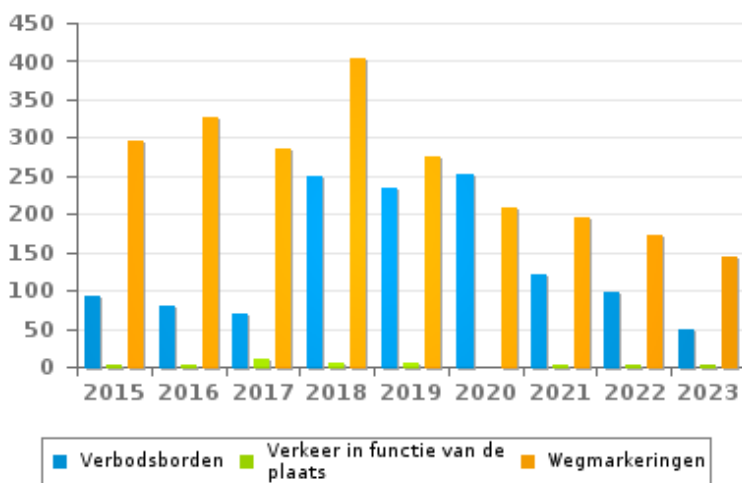
# VERKEERSINBREUKEN (autosnelwegen inbegrepen) : ALGEMEEN OVERZICHT (DETAIL)

Vergelijking per jaar: 2015-2023

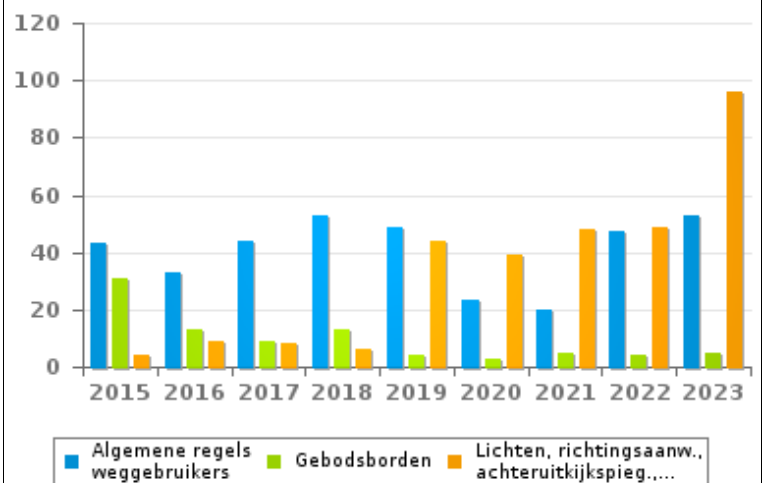
## Wegcode(rest)

	2015	2016	2017	2018	2019	2020	2021	2022	2023
Wegmarkeringen	295	327	285	405	274	208	196	172	145
Verbodsborden	93	81	70	249	234	252	122	98	49
Algemene regels weggebruikers	43	33	44	53	49	23	20	47	53
Lichten, richtingsaanw., achteruitkijkspieg.,...	4	9	8	6	44	39	48	49	96
Rijbewegingen	19	25	22	25	25	14	14	15	20
Lading van goederen (Wegcode)	7	6	30	21	20	8	13	7	6
Voorrang	8	11	4	7	13	15	6	11	13
Gebodsborden	31	13	9	13	4	3	5	4	5
Bevelen van bevoegde personen	8	7	9	6	8	4	7	0	5
Vervoer van personen (Wegcode)	8	1	9	3	11	2	1	1	16
Gedrag tov bepaalde weggebruikers	3	4	1	2	4	1	2	7	7
Verkeer in functie van de plaats	2	2	10	5	6	0	2	2	2
Wegcode: andere	2	1	0	4	3	0	1	1	3
<b>TOTAAL</b>	<b>523</b>	<b>520</b>	<b>501</b>	<b>799</b>	<b>695</b>	<b>569</b>	<b>437</b>	<b>414</b>	<b>420</b>

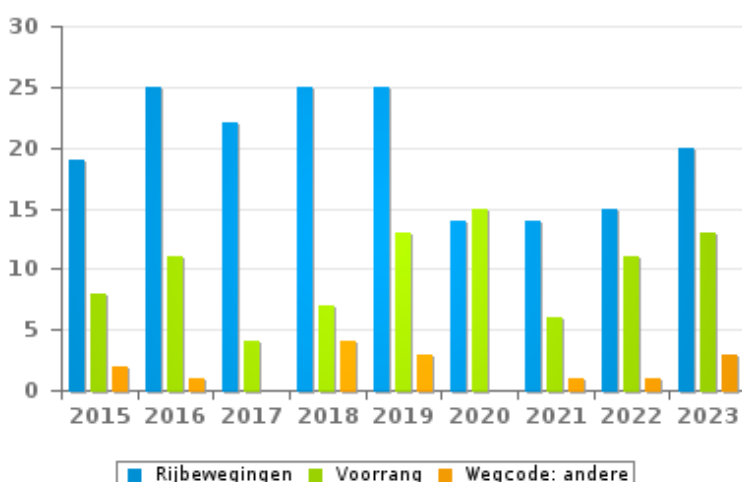
Aantal inbreuken



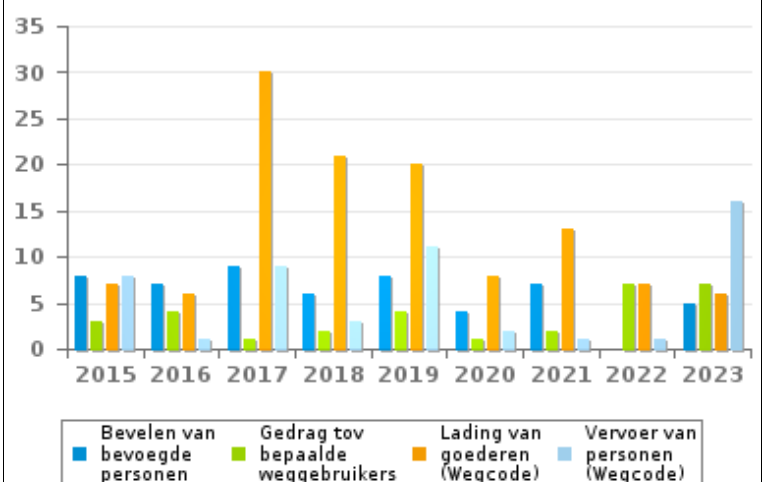
Aantal inbreuken



Aantal inbreuken



Aantal inbreuken





## VERKEERSINBREUKEN (autosnelwegen inbegrepen) : TOP 5

2023

## Alle inbreuken

Thema	Wetsartikel	Aantal inbreuken	% (*)
Snelheid	[VI. Gew.:] Art. 11.2.3° b). Buiten de bebouwde kommen is de snelheid beperkt tot 70 km per uur op de andere openbare wegen.	25.175	65,82 %
Snelheid	[VI. Gew.:] Snelheidsbeperking / andere openbare wegen (buiten bebouwde kom) / voertuigen en slepen > 7,5 ton. Art. 11.3.2°. De snelheid van de voertuigen is volgens de aard van het voertuig, beperkt tot 60 km per uur voor andere voertuigen en slepen met luchtbanden en met een maximale toegelaten massa van meer dan 7,5 ton, behalve op de onder 11.2.1° en 11.2.2°a) [van KB 01-12-1975] bedoelde wegen.	5.469	14,30 %
Snelheid	[VI. Gew.:] Art. 11.1. Binnen de bebouwde kommen is de snelheid beperkt tot 50 km per uur [...].	2.368	6,19 %
Snelheid	[VI. Gew.:] Art. 11.2.3° - b). Buiten de bebouwde kommen is de snelheid beperkt tot 70 km per uur op de andere openbare wegen. Op sommige openbare wegen kan evenwel een lagere of hogere snelheidsbeperking opgelegd of toegelaten worden door het verkeersbord C43. De lagere snelheidsbeperkingen voortvloeiend uit artikel 11.3 blijven van toepassing. Art. 5. De weggebruikers moeten de [...] verkeersborden [...] in acht nemen wanneer deze regelmatig zijn naar de vorm, voldoende zichtbaar zijn en overeenkomstig de voorschriften van [...] [het algemeen] reglement [op de politie van het wegverkeer en van het gebruik van de openbare weg] zijn aangebracht. Art. 68.3. [...] Bord C43 [met de vermelding 50]: Vanaf het verkeersbord tot het volgend kruispunt [of verkeersbord C45], verbod te rijden met een grotere snelheid dan [50 km per uur] [...].	991	2,59 %
Snelheid	[VI. Gew.:] Art. 11.2.1° - b). Buiten de bebouwde kommen is de snelheid beperkt tot 120 km per uur [...] op de openbare wegen verdeeld in vier of meer rijstroken waarvan er ten minste twee bestemd zijn voor iedere rijrichting, voor zover de rijrichtingen anders dan door wegmarkeringen gescheiden zijn [...]. De lagere snelheidsbeperkingen opgelegd door het verkeersbord C43 of voortvloeiend uit artikel 11.3. blijven van toepassing. Art. 5. De weggebruikers moeten de verkeerslichten, verkeersborden en wegmarkeringen in acht nemen wanneer deze regelmatig zijn naar de vorm, voldoende zichtbaar zijn en overeenkomstig de voorschriften van [...] [het algemeen] reglement [op de politie van het wegverkeer en van het gebruik van de openbare weg] zijn aangebracht. Art. 68.3. [...] Bord C43 [met de vermelding 70]: Vanaf het verkeersbord tot het volgend kruispunt [of verkeersbord C45], verbod te rijden met een grotere snelheid dan [70 km per uur] [...].	581	1,52 %



# VERKEERSINBREUKEN (autosnelwegen inbegrepen) : TOP 5

2023

## 4de graadsinbreuken

Thema	Wetsartikel	Aantal inbreuken	% (*)

(\*) % ten opzichte van totaal aantal inbreuken



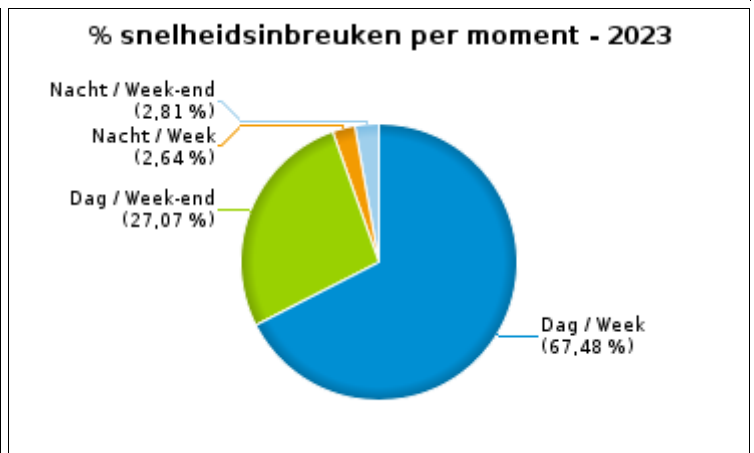
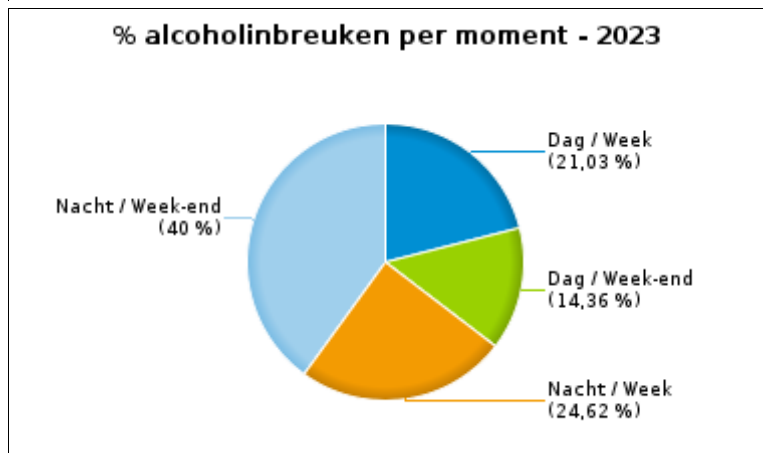
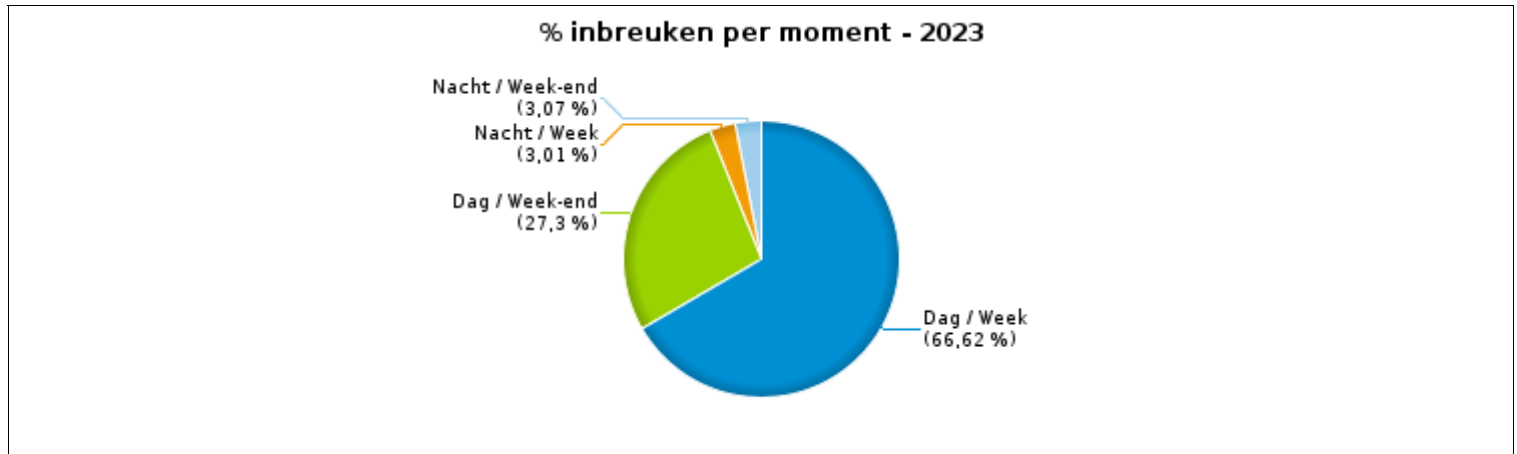
# VERKEERSINBREUKEN (autosnelwegen inbegrepen) : MOMENT

## Aantal inbreuken per moment van de week 2023

	Week			Week-end			TOTAAL
	Dag	Nacht	Subtotaal	Dag	Nacht	Subtotaal	
Snelheid	23.833	934	24.767	9.563	991	10.554	35.321
Stilstaan en parkeren	809	76	885	537	25	562	1.447
GSM	143	3	146	37	2	39	185
Helm en beschermende kledij	10	0	10	8	1	9	19
Gordel en kinderzitje	131	3	134	28	0	28	162
Verkeerslichten	22	2	24	1	2	3	27
Wegcode (rest)	235	21	256	140	24	164	420
Alcohol	41	48	89	28	78	106	195
Drugs	19	8	27	9	14	23	50
Inschrijving	54	4	58	14	3	17	75
Rijbewijs	38	19	57	21	18	39	96
Technische eisen	121	30	151	51	13	64	215
Verzekering	23	3	26	6	4	10	36
Zwaar vervoer	0	0	0	0	0	0	0
Andere	1	0	1	0	0	0	1
Onbekend	0	0	0	0	0	0	0
<b>TOTAAL</b>	<b>25.480</b>	<b>1.151</b>	<b>26.631</b>	<b>10.443</b>	<b>1.175</b>	<b>11.618</b>	<b>38.249</b>

Weekend: van vrijdag 22.00u tot maandag 06.00u  
Week: van maandag 06.00u tot vrijdag 22.00u

Dag: van 06.00u tot 22.00u  
Nacht: van 22.00u tot 06.00u







## SNELHEIDSINBREUKEN (autosnelwegen inbegrepen) : PLAATS

2023

## Bredene

Straat	Huis nr	Km paal	0-10 km/u te snel	11-20 km/u te snel	21-30 km/u te snel	31-40 km/u te snel	>40 km/u te snel	??? km/u te snel	TOTAAL
Breeweg			0	0	0	0	0	1	1
BREEWEG RICHTING DRIFTWEG	23		3	1	0	0	0	0	4
BREEWEG RICHTING ZEELAAN	23		5	0	0	0	0	0	5
Brugsesteenweg	125		96	13	1	0	0	0	110
Brugsesteenweg	151		0	0	0	0	0	1	1
Brugsesteenweg			0	0	0	0	0	1	1
BRUGSESTEENWEG RICHTING BRUGGE	113		54	10	0	0	0	0	64
BRUGSESTEENWEG RICHTING OOSTENDE	113		32	3	0	0	1	0	36
DRIFTWEG RICHTING DE HAAN	125		1	0	0	0	0	0	1
DRIFTWEG RICHTING OOSTENDE	125		1	0	0	0	0	0	1
Duinenstraat	106		0	0	0	0	0	1	1
DUINENSTRAAT RICHTING DORPSSTRAAT	56		2	0	0	0	0	0	2
DUINENSTRAAT RICHTING SLUIZENSTRAAT	60		12	2	0	0	0	0	14
DUINENSTRAAT RICHTING VLOEDSTRAAT	60		2	0	0	0	0	0	2
DUINENSTRAAT RICHTING VLOEDSTRAAT	56		1	0	0	0	0	0	1
Europastraat	10		0	0	0	0	0	1	1
FRITZ VINCKELAAN RICHTING BREDENE-DORP	154		76	5	0	0	0	0	81
FRITZ VINCKELAAN RICHTING BREDENE-DORP	26		17	1	0	0	0	0	18
FRITZ VINCKELAAN RICHTING BREDENE-DORP	89		15	1	0	0	0	0	16
FRITZ VINCKELAAN RICHTING BREDENE-DORP	106		8	0	0	0	0	0	8
FRITZ VINCKELAAN RICHTING BREDENE-DORP	106B		2	0	0	0	0	0	2
FRITZ VINCKELAAN RICHTING BREDENE-SAS	154		50	4	0	0	0	0	54
FRITZ VINCKELAAN RICHTING BREDENE-SAS	89		9	1	0	0	0	0	10
FRITZ VINCKELAAN RICHTING BREDENE-SAS	106		8	1	0	0	0	0	9
FRITZ VINCKELAAN RICHTING BREDENE-SAS	106B		3	0	0	0	0	0	3
FRITZ VINCKELAAN RICHTING BUURTSPOORWEGSTRAAT	26		34	1	0	0	0	0	35
KAPELSTRAAT RICHTING BREDENE	305		5	0	0	0	0	0	5



## SNELHEIDSINBREUKEN (autosnelwegen inbegrepen) : PLAATS

2023

## Bredene

Straat	Huis nr	Km paal	0-10 km/u te snel	11-20 km/u te snel	21-30 km/u te snel	31-40 km/u te snel	>40 km/u te snel	??? km/u te snel	TOTAAL
KEERWEG RICHTING DUINENSTRAAT	37		29	2	0	0	0	0	31
KLEMSKERKESTRAAT RICHTING KAPELSTRAAT	8		3	0	0	0	0	0	3
KLEMSKERKESTRAAT RICHTING ZANDSTRAAT	15		2	1	0	0	0	0	3
KLEMSKERKESTRAAT RICHTING ZANDSTRAAT	8		2	0	0	0	0	0	2
Koerslaan	88		0	0	0	0	0	1	1
Koninklijke Baan			31	11	5	0	0	4	51
Koninklijke Baan	KP27.		2	0	0	0	0	0	2
Koninklijke Baan	KP 27		1	0	0	0	0	0	1
Kustlaan			0	0	0	0	0	1	1
N34 KONINKLIJKE BAAN RICHTING DE HAAN		26.7	164	53	20	5	1	0	243
N34 KONINKLIJKE BAAN RICHTING KNOKKE		26.8	115	46	13	3	1	0	178
N34 KONINKLIJKE BAAN RICHTING OOSTENDE		26.7	43	19	8	5	1	0	76
N34 KONINKLIJKE BAAN RICHTING OOSTENDE		28.9	40	12	3	0	0	0	55
N34 KONINKLIJKE BAAN RICHTING OOSTENDE		26.8	17	7	2	2	0	0	28
N34 Richting De Panne		27.0	0	0	0	0	0	1	1
N34 Richting De Panne		27.5	0	0	0	0	1	0	1
N9 RICHTING BRUGGE		113	75	10	0	0	0	0	85
N9 RICHTING BRUGGE		115.1	65	3	2	0	0	0	70
N9 Richting Oostende		113	56	10	1	0	0	0	67
N9 Richting Oostende		115.1	15	3	1	1	0	0	20
N9 Richting Oostende	36	115.1	5	0	0	0	0	0	5
N9 Richting Oostende	55	115.1	4	0	0	0	0	0	4
Plassendalesteenweg	17		6	1	0	0	0	0	7
POLDERSTRAAT RICHTING AUGUST PLOVIEPLEIN	29		43	5	1	0	0	0	49
POLDERSTRAAT RICHTING AUGUST PLOVIEPLEIN	77		17	1	0	0	0	0	18
POLDERSTRAAT RICHTING PLOVIEPLEIN	15		13	0	0	0	0	0	13
POLDERSTRAAT RICHTING SPUIKOMLAAN	29		15	5	0	0	0	0	20
POLDERSTRAAT RICHTING SPUIKOMLAAN	77		5	1	0	0	0	0	6



## SNELHEIDSINBREUKEN (autosnelwegen inbegrepen) : PLAATS

2023

## Bredene

Straat	Huis nr	Km paal	0-10 km/u te snel	11-20 km/u te snel	21-30 km/u te snel	31-40 km/u te snel	>40 km/u te snel	??? km/u te snel	TOTAAL
POLDERSTRAAT RICHTING VICOGNELAAN	15		21	2	0	0	0	0	23
Prinses Elisabethlaan			0	0	0	0	0	1	1
PRINSES ELISABETHLAAN RICHTING BRUGGE	47		75	4	0	0	0	0	79
PRINSES ELISABETHLAAN RICHTING BRUGGE	121		68	2	2	0	0	0	72
PRINSES ELISABETHLAAN RICHTING OOSTENDE	121		32	2	0	0	0	0	34
PRINSES ELISABETHLAAN RICHTING OOSTENDE	47		21	3	1	0	0	0	25
Sluizenstraat	208		59	4	1	0	0	0	64
Sluizenstraat	224		0	0	0	0	0	1	1
SLUIZENSTRAAT RICHTING BLAUWE SLUIS	208		313	44	7	0	0	0	364
SLUIZENSTRAAT RICHTING BLAUWE SLUIS	141		32	4	0	0	0	0	36
SLUIZENSTRAAT RICHTING BLAUWE SLUIS	145		28	3	0	0	0	0	31
SLUIZENSTRAAT RICHTING BLAUWE SLUIS	143		10	1	0	0	0	0	11
SLUIZENSTRAAT RICHTING BLAUWE SLUIS	76		3	1	0	0	0	0	4
SLUIZENSTRAAT RICHTING BREDENE-DORP	208		128	25	3	0	1	0	157
SLUIZENSTRAAT RICHTING BREDENE-DORP	204		35	1	1	0	0	0	37
SLUIZENSTRAAT RICHTING BREDENE-DORP	143		6	0	0	0	0	0	6
SLUIZENSTRAAT RICHTING BREDENE-DORP	141		5	0	0	0	0	0	5
SLUIZENSTRAAT RICHTING BREDENE-DORP	145		3	0	0	0	0	0	3
SLUIZENSTRAAT RICHTING BREDENE-DORP	76		1	0	0	0	0	0	1
SLUIZENSTRAAT RICHTING BRUGSESTEENWEG	204		66	7	0	0	0	0	73
SPIUKOMLAAN RICHTING FRITZ VINCKELAAN	23		11	1	0	0	0	0	12
SPIUKOMLAAN RICHTING POLDERSTRAAT	23		11	2	0	0	0	0	13
<b>TOTAAL</b>			<b>2.132</b>	<b>339</b>	<b>72</b>	<b>16</b>	<b>6</b>	<b>14</b>	<b>2.579</b>

## De Haan

Straat	Huis nr	Km paal	0-10 km/u te snel	11-20 km/u te snel	21-30 km/u te snel	31-40 km/u te snel	>40 km/u te snel	??? km/u te snel	TOTAAL
Bredeweg			0	0	0	0	0	1	1



## SNELHEIDSINBREUKEN (autosnelwegen inbegrepen) : PLAATS

2023

## De Haan

Straat	Huis nr	Km paal	0-10 km/u te snel	11-20 km/u te snel	21-30 km/u te snel	31-40 km/u te snel	>40 km/u te snel	??? km/u te snel	TOTAAL
Brugse Baan			62	23	2	0	0	2	89
Brugse Baan	KP 10		2	0	0	0	0	0	2
BRUGSESTEENWEG RICHTING BRUGGE	101		15	0	0	0	0	0	15
BRUGSESTEENWEG RICHTING RINGLAAN	101		10	0	0	0	0	0	10
de Smet de Naeyerlaan			0	0	0	0	0	1	1
Dorpsstraat	2A		18	2	1	0	0	0	21
DORPSSTRAAT RICHTING BRUGSE BAAN	2		148	24	8	1	1	0	182
DORPSSTRAAT RICHTING NIEUWE STEENWEG	2		232	45	11	3	0	0	291
DRIFT RICHTING BLANKENBERGE	10		2	1	0	0	0	0	3
GROTESTRAAT RICHTING NIEUWMUNSTER	207		3	1	0	0	0	0	4
GROTESTRAAT RICHTING WARVINGE	207		4	1	0	1	0	0	6
KARDINAAL MERCIERLAAN RICHTING NIEUWE STEENWEG	37		1	0	0	0	0	0	1
KARDINAAL MERCIERLAAN RICHTING SPARRENBOSLAAN	37		6	1	0	0	0	0	7
Koninklijke Baan			40	15	2	2	0	5	64
Koninklijke Baan	67		32	4	0	0	0	0	36
Leopold II-laan			0	0	0	0	0	1	1
LEOPOLD II-LAAN RICHTING DE HAAN	32		10	1	0	0	0	0	11
LEOPOLD II-LAAN RICHTING KERKSTRAAT	32		4	0	0	0	0	0	4
N34 RICHTING BLANKENBERGE		15.3	22	6	1	0	1	0	30
N34 RICHTING DE HAAN		15.3	155	25	5	2	0	0	187
N34 RICHTING DE HAAN		18.5	38	8	3	2	0	0	51
N34 Richting De Panne		18.0	107	36	7	3	0	0	153
N34 Richting De Panne		23.8	80	24	2	0	0	0	106
N34 Richting De Panne		20.0	0	0	0	0	1	1	2
N34 Richting De Panne		24.4	0	0	0	0	0	2	2
N34 Richting De Panne			0	0	1	0	0	1	2



## SNELHEIDSINBREUKEN (autosnelwegen inbegrepen) : PLAATS

2023

## De Haan

Straat	Huis nr	Km paal	0-10 km/u te snel	11-20 km/u te snel	21-30 km/u te snel	31-40 km/u te snel	>40 km/u te snel	??? km/u te snel	TOTAAL
N34 Richting Knokke-Heist			0	0	0	0	0	1	1
N34 RICHTING OOSTENDE		21.2	11	1	0	0	0	0	12
N34 RICHTING WENDUINE		15.3	10	1	0	0	0	0	11
N34Y NIEUWE RIJKSWEG RICHTING KNOKKE		3.8	200	41	8	1	1	0	251
N34y Ontdubbeling N34		2.5	0	0	0	0	0	1	1
N34y Ontdubbeling N34		3.0	0	0	0	0	0	1	1
N34Y ONTDUBBELING N34 RICHTING KNOKKE		6.1	5	1	0	0	0	0	6
N9 BRUGSE BAAN RICHTING BREDENE		111.8	15.678	2.733	372	52	27	0	18.862
N9, BRUGSE BAAN RICHTING BRUGGE		106.9	68	12	3	0	0	0	83
N9, BRUGSE BAAN RICHTING OOSTENDE		106.9	44	7	4	2	2	0	59
N9 BRUGSE BAAN RICHTING ZUIENKERKE		109.6	9.328	1.181	85	7	1	0	10.602
Nieuwe Rijksweg			0	2	1	0	0	0	3
Nieuwe Rijksweg	7.1		0	0	0	0	0	1	1
Nieuwe Steenweg	133		104	13	1	0	0	0	118
NIEUWE STEENWEG RICHTING DE HAAN CENTRUM	133		204	11	4	0	0	0	219
NIEUWE STEENWEG RICHTING DE HAAN CENTRUM	201		13	1	0	0	0	0	14
NIEUWE STEENWEG RICHTING KLEMSKERKE DORP	133		277	44	3	2	0	0	326
NIEUWE STEENWEG RICHTING KLEMSKERKE DORP	201		10	3	0	0	0	0	13
NOORDZEELAAN RICHTING DOLFIJNSTRAAT	20		17	1	0	0	0	0	18
NOORDZEELAAN RICHTING MANITOBASTRAAT	20		19	0	0	0	0	0	19
RINGLAAN RICHTING BLANKENBERGE	128A		120	16	2	0	0	0	138
RINGLAAN RICHTING DE HAAN CENTRUM	128A		4	0	0	0	0	0	4
Ringlaan-Zuid			0	0	0	0	0	1	1
RINGLAAN-ZUID RICHTING NIEUWE STEENWEG	124		3	0	0	0	0	0	3
RINGLAAN-ZUID RICHTING NIEUWE STEENWEG	128		2	0	0	0	0	0	2
RINGLAAN-ZUID RICHTING RINGLAAN-NOORD	124		3	1	0	0	0	0	4
Stationsstraat	7		0	0	0	0	0	1	1
Vijfwegestraat	18		0	0	0	0	0	1	1



## SNELHEIDSINBREUKEN (autosnelwegen inbegrepen) : PLAATS

2023

## De Haan

Straat	Huis nr	Km paal	0-10 km/u te snel	11-20 km/u te snel	21-30 km/u te snel	31-40 km/u te snel	>40 km/u te snel	??? km/u te snel	TOTAAL
VOSESFLAG RICHTING DRIFTWEG	23		3	1	1	0	0	0	5
VOSESFLAG RICHTING DRIFTWEG	25		4	1	0	0	0	0	5
VOSESFLAG RICHTING KLEMSKERKE-DORP	25		6	1	0	0	0	0	7
VOSESFLAG RICHTING KLEMSKERKE-DORP	23		5	0	0	0	0	0	5
WANCOURSTRAAT RICHTING RINGLAAN	44		16	2	0	0	0	0	18
WANCOURSTRAAT RICHTING WESTHINDERLAAN	44		4	0	0	0	0	0	4
Warvinge	70		3	0	0	0	0	0	3
WARVINGE RICHTING GROTESTRAAT	77		83	9	1	1	0	0	94
WARVINGE RICHTING GROTESTRAAT	70		54	6	1	0	0	0	61
WARVINGE RICHTING GROTESTRAAT	95		14	0	0	0	0	0	14
WARVINGE RICHTING KLOOSTERSTRAAT	77		56	6	0	0	0	0	62
WARVINGE RICHTING KLOOSTERSTRAAT	70		34	7	0	0	0	0	41
WARVINGE RICHTING KLOOSTERSTRAAT	95		13	1	0	0	0	0	14
WENDUINESTEENWEG RICHTING DUINENWEG	143		17	4	0	0	0	0	21
WENDUINESTEENWEG RICHTING WENDUINE	143		6	0	0	0	0	0	6
Westhinderlaan	0		76	9	1	0	0	0	86
Westhinderlaan			1	0	0	0	0	0	1
WESTHINDERLAAN THV VLP 1130 RICHTING STEENOVENSTRA	*		113	31	1	1	0	0	146
WESTHINDERLAAN THV VLP 1130 RICHTING WANCOURSTRAAT	*		75	14	3	0	0	0	92
Zandstraat	3		0	0	0	0	0	1	1
<b>TOTAAL</b>			<b>27.694</b>	<b>4.378</b>	<b>534</b>	<b>80</b>	<b>34</b>	<b>22</b>	<b>32.742</b>



## SNELHEIDSINBREUKEN (autosnelwegen inbegrepen) : SNELHEIDSREGIME 2023

toegelaten snelheid	0-10 km/u te snel	11-20 km/u te snel	21-30 km/u te snel	31-40 km/u te snel	>40 km/u te snel	??? km/u te snel	TOTAAL
30	539	90	10	2	0	0	641
50	2.937	368	44	7	3	0	3.359
60	4.880	566	28	0	1	0	5.475
70	21.470	3.693	524	87	36	0	25.810
Onbekend	0	0	0	0	0	36	36
TOTAAL	29.826	4.717	606	96	40	36	35.321

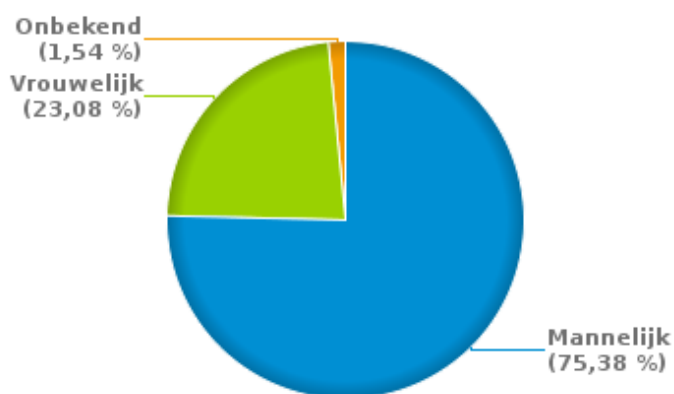


# VERKEERSINBREUKEN (autosnelwegen inbegrepen) : PROFILERING 2023

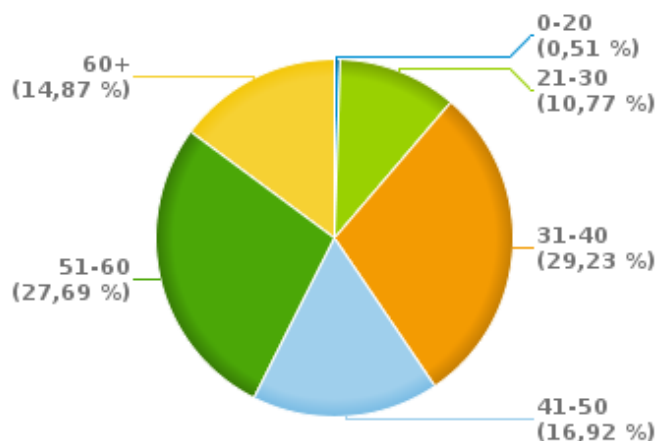
## Aantal inbreuken alcohol per geslacht en per leeftijdscategorie

	Mannelijk	Vrouwelijk	Onbekend	TOTAAL
0-20	1	0	0	1
21-30	16	5	0	21
31-40	43	13	1	57
41-50	20	12	1	33
51-60	43	10	1	54
60+	24	5	0	29
<b>TOTAAL</b>	<b>147</b>	<b>45</b>	<b>3</b>	<b>195</b>

### % Alcoholinbreuken per geslacht - 2023



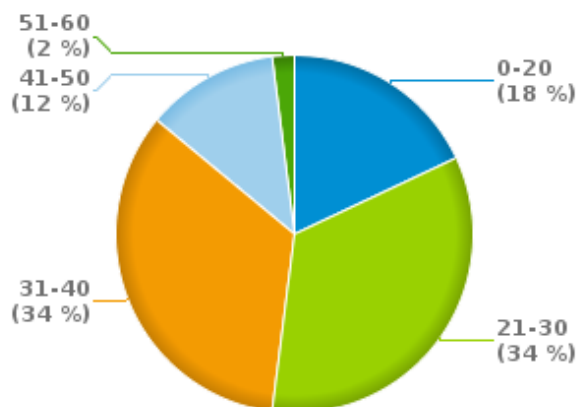
### % Alcoholinbreuken per leeftijd - 2023



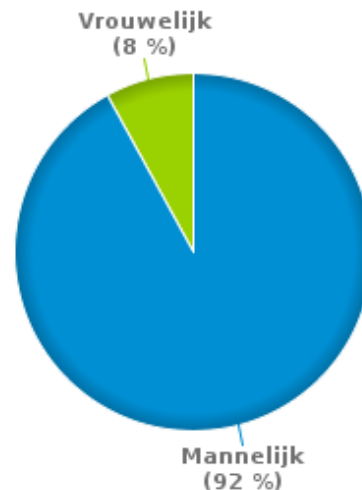
## Aantal inbreuken drugs per geslacht en per leeftijdscategorie

	Mannelijk	Vrouwelijk	TOTAAL
0-20	9	0	9
21-30	15	2	17
31-40	16	1	17
41-50	5	1	6
51-60	1	0	1
<b>TOTAAL</b>	<b>46</b>	<b>4</b>	<b>50</b>

### % Drugsinbreuken per leeftijd - 2023



### % Drugsinbreuken per geslacht - 2023







## VERKEERSINBREUKEN

### REPORT FILTERS

Begin jaar van de inbreuken	2015
Einde jaar van de inbreuken	2023
Trimester	Trim. 1;Trim. 2;Trim. 3;Trim. 4
Datum van afsluiting van de gegevensbank	30/04/24
Politiezone	PZ BREDENE/DE HAAN
Lokale/federale eenheid	
Op/Buiten snelweg	(autosnelwegen inbegrepen)
Vaststellende politie-eenheid	

Refresh report datum	01/07/2024 10:22:01
----------------------	---------------------