

**Overzicht
Verkeersinbreuken
(autosnelwegen inbegrepen)
2023**

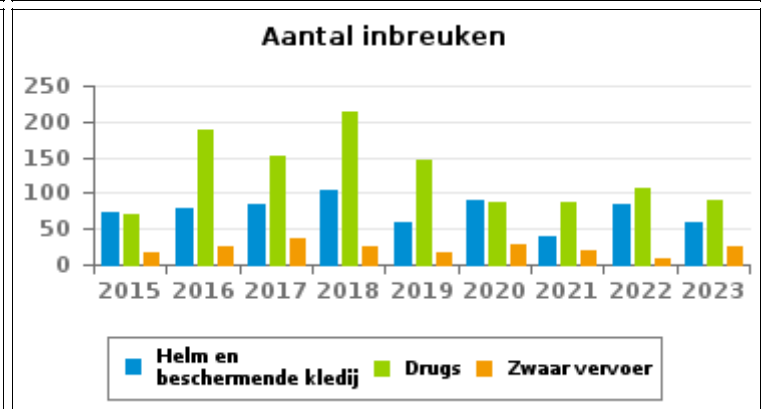
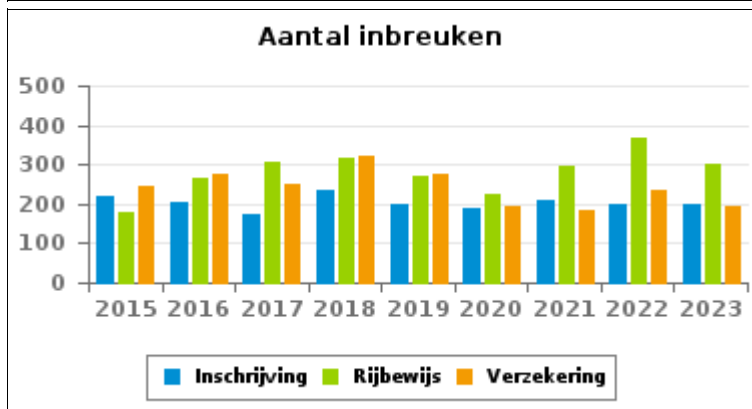
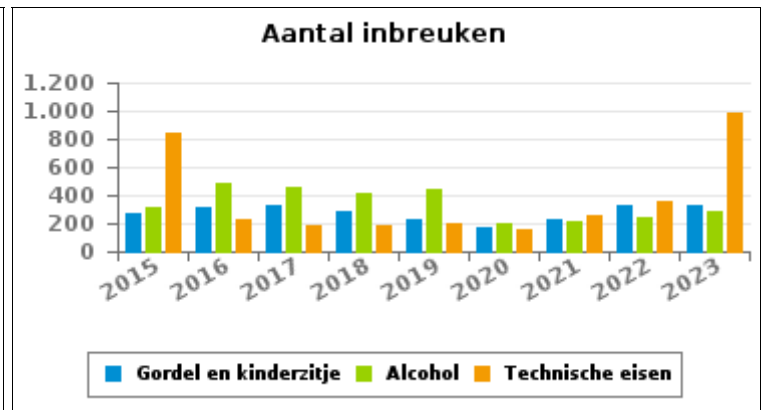
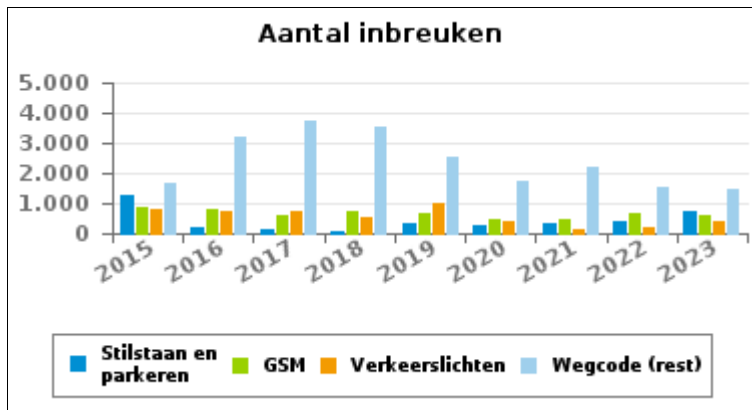
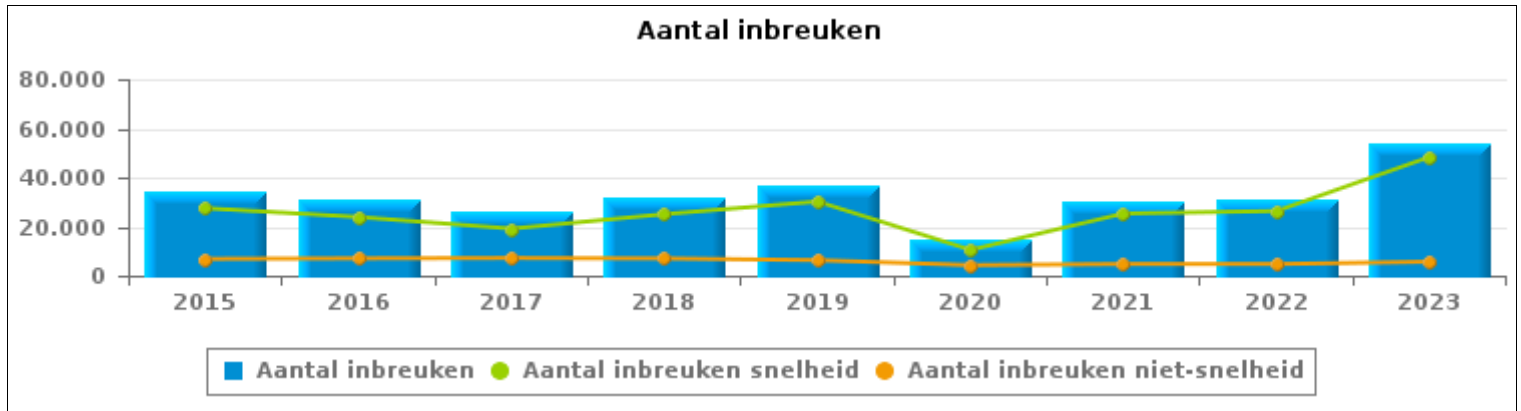
PZ OOSTENDE



VERKEERSINBREUKEN (autosnelwegen inbegrepen) : ALGEMEEN OVERZICHT

Vergelijking per jaar: 2015-2023

	2015	2016	2017	2018	2019	2020	2021	2022	2023
TOTAAL AANTAL INBREUKEN	34.310	30.927	26.328	32.068	36.516	14.763	30.053	31.044	54.013
INBREUKEN PER THEMA									
	2015	2016	2017	2018	2019	2020	2021	2022	2023
Snelheid	27.474	23.877	19.145	25.060	30.198	10.484	25.318	26.316	48.335
Stilstaan en parkeren	1.278	228	123	91	316	242	332	391	749
GSM	870	782	628	741	658	454	479	640	594
Helm en beschermende kledij	72	79	84	104	59	90	39	85	59
Gordel en kindersitje	267	321	323	279	234	171	223	330	324
Verkeerslichten	802	755	722	538	980	428	120	210	394
Wegcode (rest)	1.649	3.205	3.742	3.525	2.523	1.761	2.222	1.546	1.464
Alcohol	318	486	452	419	440	201	216	245	291
Drugs	71	188	151	213	146	86	88	107	91
Inschrijving	220	203	176	236	199	187	211	199	200
Rijbewijs	179	266	305	317	268	224	295	366	303
Technische eisen	840	227	182	191	197	164	253	351	983
Verzekering	247	277	249	319	274	195	184	235	195
Zwaar vervoer	17	25	36	26	16	29	20	9	24
Andere	6	8	10	9	7	47	52	13	5
Onbekend	0	0	0	0	1	0	1	1	2



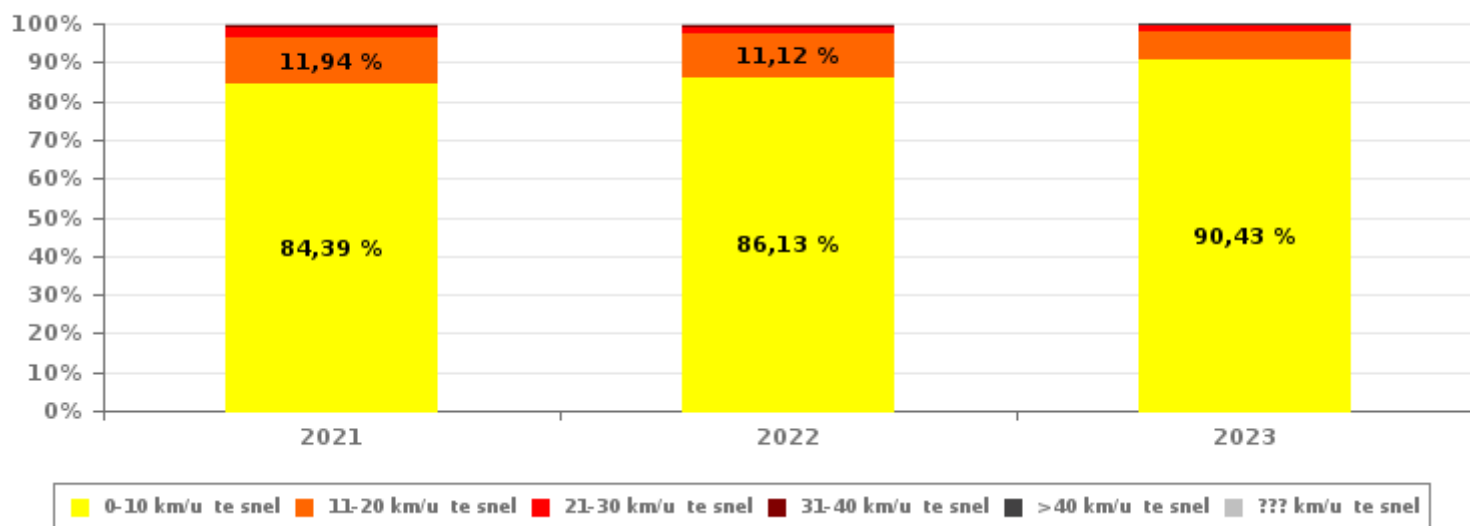


VERKEERSINBREUKEN (autosnelwegen inbegrepen) : ALGEMEEN OVERZICHT INBREUKEN PER ZWAARTEGRAAD

Vergelijking per jaar: 2015-2023

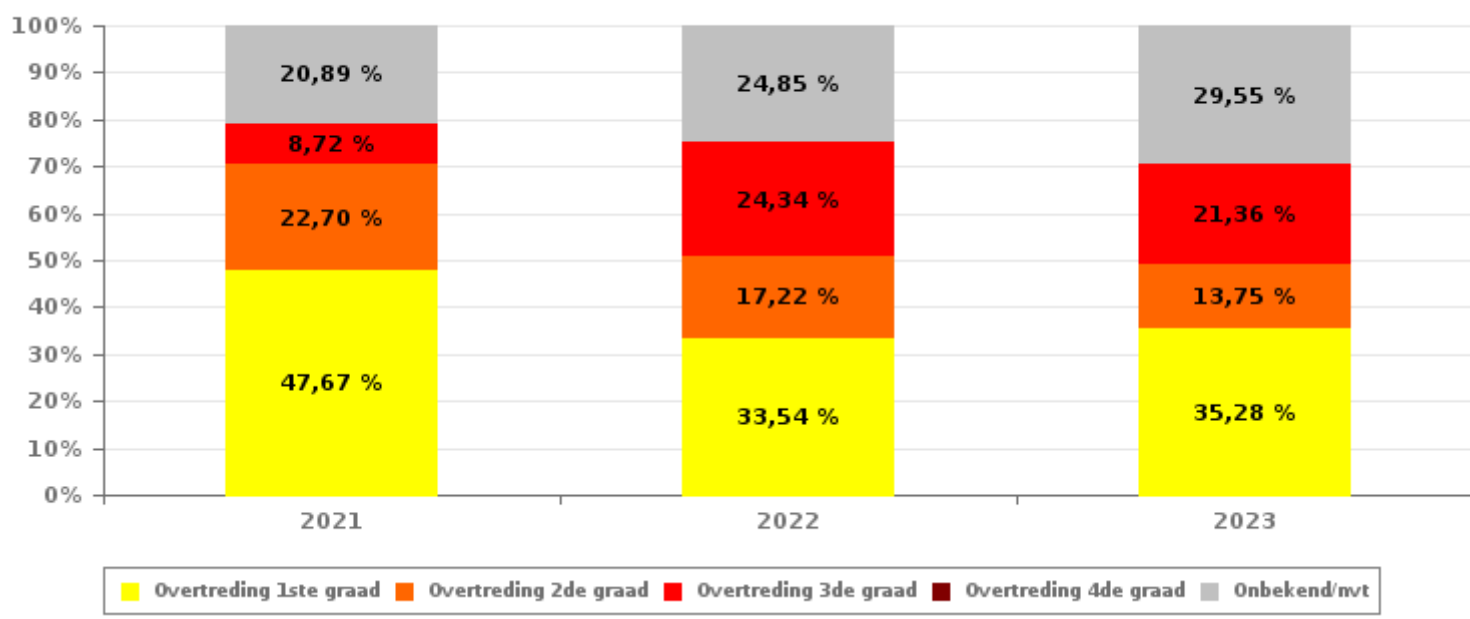
SNELHEID	2015	2016	2017	2018	2019	2020	2021	2022	2023
0-10 km/u te snel	19.502	17.059	13.451	17.705	22.303	8.664	21.366	22.666	43.708
11-20 km/u te snel	6.189	5.441	4.422	5.595	5.916	1.326	3.024	2.927	3.691
21-30 km/u te snel	1.213	987	888	1.192	1.330	305	601	475	562
31-40 km/u te snel	366	260	237	340	398	93	156	109	150
>40 km/u te snel	175	102	112	181	222	43	96	60	100
??? km/u te snel	29	28	35	47	29	53	75	79	124
Subtotaal SNELHEID	27.474	23.877	19.145	25.060	30.198	10.484	25.318	26.316	48.335

Aantal (snelheid) inbreuken : indeling per graad



NIET-SNELHEID	2015	2016	2017	2018	2019	2020	2021	2022	2023
1ste graad	2.593	3.288	3.080	3.544	2.574	1.744	2.257	1.586	2.003
2de graad	1.503	1.246	1.068	1.189	1.193	942	1.075	814	781
3de graad	1.106	1.073	1.667	816	1.265	758	413	1.151	1.213
4de graad	0	5	6	5	2	1	1	2	3
Onbekend/NVT	1.634	1.438	1.362	1.454	1.284	834	989	1.175	1.678
Subtotaal NIET-SNELHEID	6.836	7.050	7.183	7.008	6.318	4.279	4.735	4.728	5.678

Aantal (niet-snelheid) inbreuken : indeling per graad





VERKEERSINBREUKEN (autosnelwegen inbegrepen) : ALGEMEEN OVERZICHT

Vergelijking per maand voor het jaar 2023

	Jan	Feb	Maa	Apr	Mei	Jun	Jul	Aug	Sep	Okt	Nov	Dec	TOTAAL
TOTAAL AANTAL INBREUKEN	7.134	6.216	4.701	3.220	5.806	5.339	3.207	3.864	4.219	3.868	3.050	3.389	54.013
INBREUKEN PER THEMA	Jan	Feb	Maa	Apr	Mei	Jun	Jul	Aug	Sep	Okt	Nov	Dec	TOTAAL
Snelheid	6.609	5.806	4.258	2.866	5.295	4.864	2.612	3.310	3.803	3.392	2.626	2.894	48.335
Stilstaan en parkeren	6	24	36	42	80	104	93	100	84	56	65	59	749
GSM	33	49	63	34	64	47	66	65	39	63	41	30	594
Helm en beschermende kledij	0	4	1	1	4	9	8	12	14	6	0	0	59
Gordel en kinderzitje	13	13	22	16	44	52	37	34	38	20	17	18	324
Verkeerslichten	18	26	24	18	22	30	24	33	34	47	49	69	394
Wegcode (rest)	147	97	122	112	165	84	152	135	93	140	77	140	1.464
Alcohol	29	20	19	23	19	23	43	36	12	14	25	28	291
Drugs	8	7	6	4	12	7	7	8	10	5	7	10	91
Inschrijving	16	18	23	11	12	14	18	22	12	22	15	17	200
Rijbewijs	27	10	22	30	25	20	43	27	16	19	36	28	303
Technische eisen	206	128	95	47	54	64	83	61	53	55	63	74	983
Verzekering	20	14	9	15	10	19	21	19	10	18	23	17	195
Zwaar vervoer	0	0	1	1	0	1	0	1	0	11	4	5	24
Andere	2	0	0	0	0	1	0	1	0	0	1	0	5
Onbekend	0	0	0	0	0	0	0	0	1	0	1	0	2
INBREUKEN PER ZWAARTEGRAAD	Jan	Feb	Maa	Apr	Mei	Jun	Jul	Aug	Sep	Okt	Nov	Dec	TOTAAL
SNELHEID	Jan	Feb	Maa	Apr	Mei	Jun	Jul	Aug	Sep	Okt	Nov	Dec	TOTAAL
0-10 km/u te snel	6.010	5.218	3.873	2.552	4.850	4.319	2.341	3.012	3.412	3.059	2.447	2.615	43.708
11-20 km/u te snel	524	510	342	273	381	444	189	198	268	234	138	190	3.691
21-30 km/u te snel	52	54	25	23	35	38	57	69	68	64	23	54	562
31-40 km/u te snel	11	9	8	3	5	31	9	16	24	19	3	12	150
>40 km/u te snel	3	9	4	7	8	23	7	4	16	6	3	10	100
??? km/u te snel	9	6	6	8	16	9	9	11	15	10	12	13	124
Subtotaal SNELHEID	6.609	5.806	4.258	2.866	5.295	4.864	2.612	3.310	3.803	3.392	2.626	2.894	48.335
NIET-SNELHEID	Jan	Feb	Maa	Apr	Mei	Jun	Jul	Aug	Sep	Okt	Nov	Dec	TOTAAL
1ste graad	192	137	162	132	200	170	211	197	147	150	121	184	2.003
2de graad	35	42	52	53	94	91	84	86	73	68	46	57	781
3de graad	66	93	102	65	111	97	119	121	92	133	104	110	1.213
4de graad	0	1	1	0	0	0	0	0	0	0	0	1	3
Onbekend/NVT	232	137	126	104	106	117	181	150	104	125	153	143	1.678
Subtotaal NIET-SNELHEID	525	410	443	354	511	475	595	554	416	476	424	495	5.678



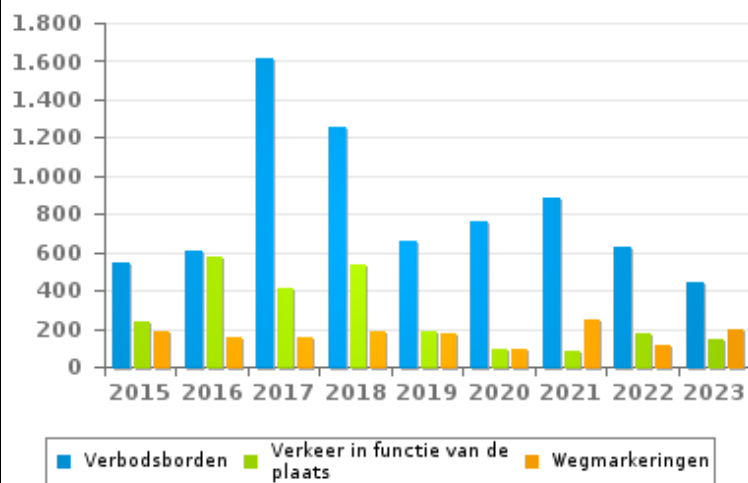
VERKEERSINBREUKEN (autosnelwegen inbegrepen) : ALGEMEEN OVERZICHT (DETAIL)

Vergelijking per jaar: 2015-2023

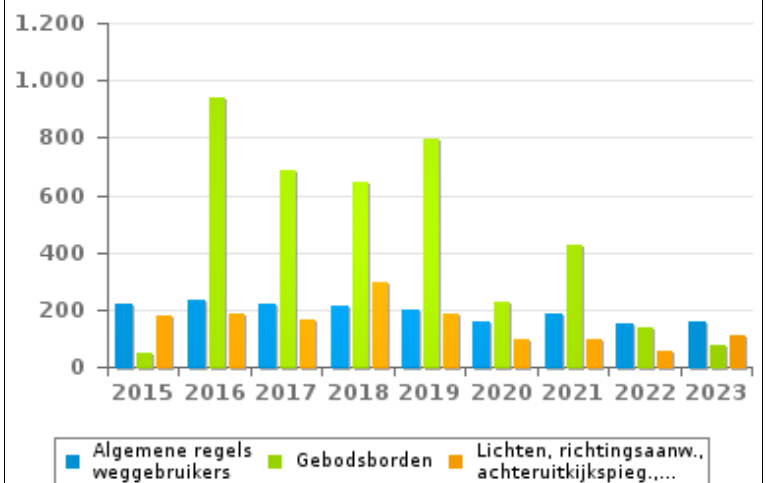
Wegcode(rest)

	2015	2016	2017	2018	2019	2020	2021	2022	2023
Verbodsborden	547	610	1.619	1.259	662	761	886	631	443
Gebodsborden	50	942	686	646	793	226	424	136	75
Verkeer in functie van de plaats	236	581	413	535	183	96	81	180	144
Algemene regels weggebruikers	220	232	218	211	198	157	182	154	157
Rijbewegingen	90	341	353	229	192	154	87	73	86
Wegmarkeringen	184	157	156	188	175	90	248	117	193
Lichten, richtingsaanw., achteruitkijkspieg.,...	176	185	167	294	183	98	93	58	111
Voorrang	50	55	53	63	59	60	59	72	48
Lading van goederen (Wegcode)	11	13	12	26	21	39	43	35	118
Gedrag tov bepaalde weggebruikers	35	35	20	30	26	19	39	14	11
Vervoer van personen (Wegcode)	23	23	17	25	19	11	18	40	48
Bevelen van bevoegde personen	24	27	19	12	9	8	17	16	26
Wegcode: andere	3	4	9	7	3	42	45	20	4
TOTAAL	1.649	3.205	3.742	3.525	2.523	1.761	2.222	1.546	1.464

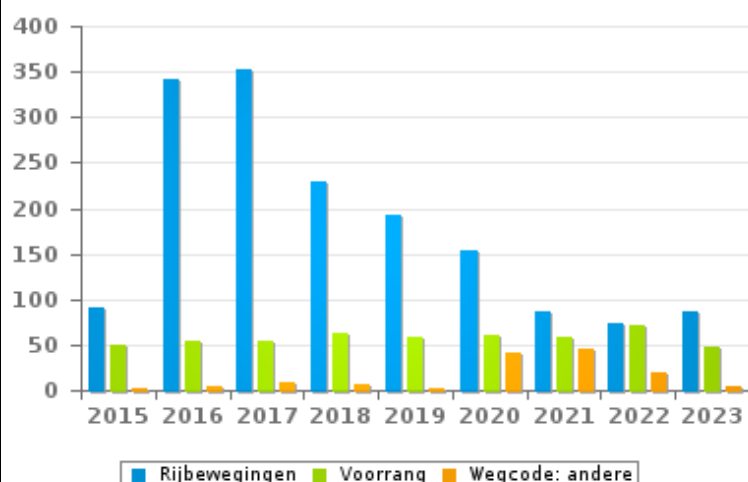
Aantal inbreuken



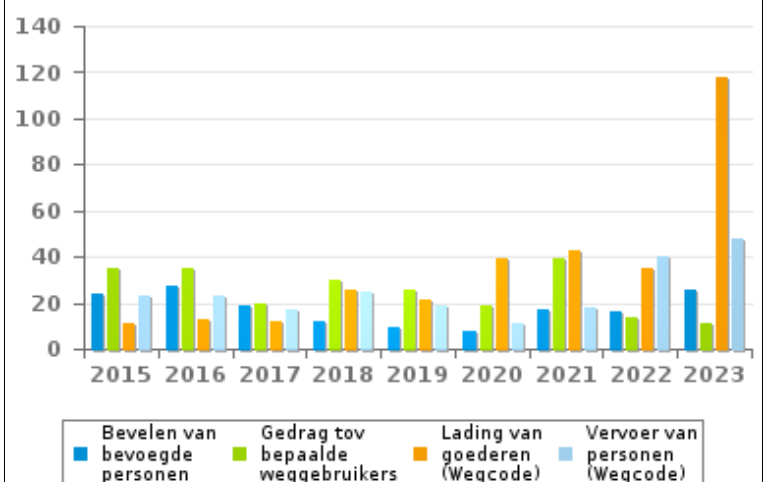
Aantal inbreuken



Aantal inbreuken



Aantal inbreuken





VERKEERSINBREUKEN (autosnelwegen inbegrepen) : TOP 5

2023

Alle inbreuken

Thema	Wetsartikel	Aantal inbreuken	% (*)
Snelheid	[VI. Gew.]: Art. 11.1. Binnen de bebouwde kommen is de snelheid beperkt tot 50 km per uur [...].	42.119	77,98 %
Snelheid	[VI. Gew.]: Art. 22quater. Binnen de zones afgebakend door de verkeersborden F4a en F4b is de snelheid beperkt tot 30 km per uur.	4.180	7,74 %
Snelheid	[VI. Gew.]: Art. 11.1. Binnen de bebouwde kommen is de snelheid beperkt tot 50 km per uur. Op sommige openbare wegen kan evenwel een lagere of hogere snelheidsbeperking opgelegd of toegelaten worden door het verkeersbord C43 [...]. Art. 5. De weggebruikers moeten de verkeerslichten, verkeersborden en wegmarkeringen in acht nemen wanneer deze regelmatig zijn naar de vorm, voldoende zichtbaar zijn en overeenkomstig de voorschriften van [...] [het algemeen] reglement [op de politie van het wegverkeer en van het gebruik van de openbare weg] zijn aangebracht. Art. 68.3. [...] Bord C43 [met de vermelding 70]: Vanaf het verkeersbord tot het volgend kruispunt, verbod te rijden met een grotere snelheid dan [70 km per uur] [...].	864	1,60 %
Snelheid	Art. 11.2.1°.a). Buiten de bebouwde kommen is de snelheid beperkt tot 120 km per uur op de autosnelwegen [...].	688	1,27 %
Technische eisen	Art. 24.§1. Geen enkel volgens [...] [KB van 15-03-1968] aan de autokeuring onderworpen voertuig mag zich op de openbare weg bevinden, tenzij het voorzien is van een geldig keuringsbewijs, het overeenkomstig keuringsvignet en een met zijn gebruik overeenstemmend identificatieverslag of technische fiche en een document "Visuele keuring van het voertuig", voor zover deze documenten vereist zijn. Dit verbod geldt niet [...] om : 1° leeg en langs de kortste weg de verplaatsing te doen : a) tussen het station voor autokeuring en de woonplaats of exploitatiezetel van de titularis van het voertuig of de exploitatiezetel van de hersteller en omgekeerd; b) tussen de woonplaats of de exploitatiezetel van de titularis van het voertuig en de exploitatiezetel van de hersteller en omgekeerd; 2° langs de kortste weg de verplaatsing te doen van de grenspost van binnenkomen in België tot de woonplaats of de exploitatiezetel van de titularis van het voertuig of het station voor autokeuring.	625	1,16 %



VERKEERSINBREUKEN (autosnelwegen inbegrepen) : TOP 5

2023

4de graadsinbreuken

Thema	Wetsartikel	Aantal inbreuken	% (*)
Wegcode (rest)	De overtreding op de hierna vermelde bepalingen wordt beschouwd als overtreding van 4de graad krachtens artikel 4.3° van KB 30-09-2005 :Art. 17.2.3°. Het links inhalen van een gespan [...] of van een voertuig met meer dan twee wielen is verboden bij het naderen van de top van een helling en in bochten, wanneer de zichtbaarheid onvoldoende is, behalve indien kan ingehaald worden zonder de doorlopende witte streep te overschrijden die het voor de tegenliggers bestemde deel van de rijbaan afluïjnt.	2	0,00 %
Wegcode (rest)	De overtreding op de hierna vermelde bepalingen wordt beschouwd als overtreding van 4de graad krachtens artikel 4.5° van KB 30-09-2005 :Art. 21.4.3°. Op autosnelwegen is het verboden: achteruit te rijden of te rijden in de tegenovergestelde rijrichting.	1	0,00 %

(*) % ten opzichte van totaal aantal inbreuken



VERKEERSINBREUKEN (autosnelwegen inbegrepen) : MOMENT

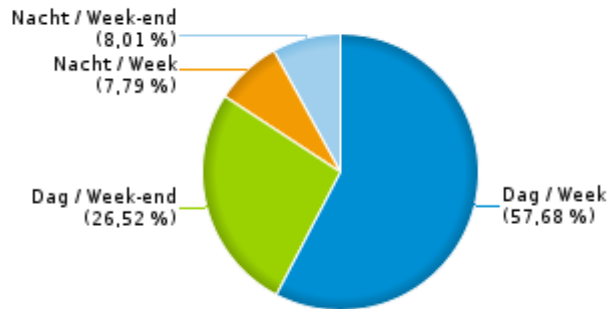
Aantal inbreuken per moment van de week 2023

	Week			Week-end			TOTAAL
	Dag	Nacht	Subtotaal	Dag	Nacht	Subtotaal	
Snelheid	27.941	3.804	31.745	12.760	3.830	16.590	48.335
Stilstaan en parkeren	403	30	433	274	42	316	749
GSM	481	4	485	105	4	109	594
Helm en beschermende kledij	37	2	39	18	2	20	59
Gordel en kinderzitje	168	4	172	137	15	152	324
Verkeerslichten	218	44	262	97	35	132	394
Wegcode (rest)	908	53	961	409	94	503	1.464
Alcohol	49	81	130	52	109	161	291
Drugs	39	18	57	22	12	34	91
Inschrijving	106	10	116	75	9	84	200
Rijbewijs	134	45	179	67	57	124	303
Technische eisen	570	81	651	239	93	332	983
Verzekering	71	29	100	70	25	95	195
Zwaar vervoer	24	0	24	0	0	0	24
Andere	3	1	4	1	0	1	5
Onbekend	2	0	2	0	0	0	2
TOTAAL	31.154	4.206	35.360	14.326	4.327	18.653	54.013

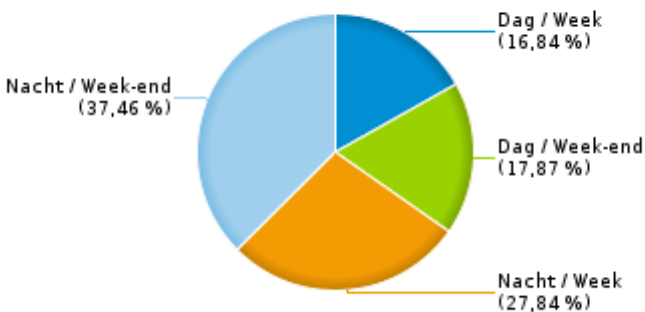
Weekend: van vrijdag 22.00u tot maandag 06.00u
Week: van maandag 06.00u tot vrijdag 22.00u

Dag: van 06.00u tot 22.00u
Nacht: van 22.00u tot 06.00u

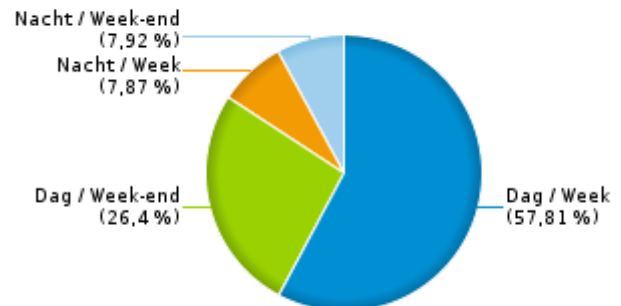
% inbreuken per moment - 2023



% alcoholinbreuken per moment - 2023



% snelheidsinbreuken per moment - 2023





SNELHEIDSINBREUKEN (autosnelwegen inbegrepen) : PLAATS

2023

Oostende

Straat	Huis nr	Km paal	0-10 km/u te snel	11-20 km/u te snel	21-30 km/u te snel	31-40 km/u te snel	>40 km/u te snel	??? km/u te snel	TOTAAL
A10-E40 Richting Brussel			0	0	0	0	2	1	3
A10-E40 Richting Brussel		102.0	0	0	0	0	1	1	2
A10-E40 Richting Brussel		102.1	0	0	0	0	0	1	1
A10-E40 Richting Oostende	*	101.8	534	119	23	8	3	0	687
A10-E40 Richting Oostende			0	0	0	1	0	6	7
A10-E40 Richting Oostende		104.2	0	0	0	0	0	2	2
Alfons Pieterslaan			0	0	0	0	0	1	1
Amsterdamstraat	47		0	0	0	0	0	1	1
Blauwkasteelstraat	21		0	0	0	0	0	1	1
Chrysantenstraat	51		16	1	0	0	0	0	17
Dokter Eduard Moreauxlaan			96	17	5	0	1	3	122
Dokter Eduard Moreauxlaan	233		49	10	1	4	2	0	66
Dokter Eduard Moreauxlaan	273		0	0	6	0	0	0	6
Dokter Eduard Moreauxlaan	269		0	0	2	0	0	0	2
Dokter Eduard Moreauxlaan	1A		0	0	0	0	0	1	1
Dokter Eduard Moreauxlaan	263		0	0	0	0	0	1	1
Dokter Verhaeghestraat	23		0	0	0	0	0	1	1
Dorpsstraat	23		14	2	0	0	0	0	16
Duinkerksesweg			0	0	0	1	1	1	3
Duinkerksesweg	ZN		0	0	0	0	0	1	1
DUINKERKSEWEG RICHTING NIEUWPOORTSESTEENWEG	16		37	10	0	0	0	0	47
DUINKERKSEWEG RICHTING TORHOUTSESTEENWEG	16		16	5	0	1	0	0	22
Edmond Laponstraat			0	0	0	0	0	1	1
Eikenlaan	11		0	0	2	0	0	0	2
Elisabethlaan			9.575	507	33	1	1	2	10.119
Elisabethlaan	NVT		5.870	317	21	2	1	0	6.211
Elisabethlaan	/		0	0	8	1	1	0	10



SNELHEIDSINBREUKEN (autosnelwegen inbegrepen) : PLAATS

2023

Oostende

Straat	Huis nr	Km paal	0-10 km/u te snel	11-20 km/u te snel	21-30 km/u te snel	31-40 km/u te snel	>40 km/u te snel	??? km/u te snel	TOTAAL
Elisabethlaan	378		0	0	6	1	0	0	7
Elisabethlaan	KP 2.		0	0	0	0	0	1	1
ELISABETHLAAN RICHTING A10		2.55	29	6	2	0	0	0	37
ELISABETHLAAN THV GISTELSESTEENWEG RI BRUGGE		2.9	14.129	791	41	8	6	0	14.975
Esperantolaan			0	0	0	0	0	2	2
Frère-Orbanstraat	227		77	14	1	0	0	0	92
Frère-Orbanstraat	146		62	8	0	0	0	0	70
Frère-Orbanstraat	168		46	2	1	0	0	0	49
Frère-Orbanstraat	174		23	5	0	0	0	0	28
Fresialaan			0	0	0	0	0	1	1
Gistelsesteenweg	616		91	26	4	2	1	0	124
Gistelsesteenweg	389		24	4	0	0	0	0	28
Gistelsesteenweg	240		18	3	0	0	0	0	21
Gistelsesteenweg	393		15	1	1	0	0	0	17
Gistelsesteenweg			0	0	0	0	0	3	3
Gistelsesteenweg	14		0	0	0	0	0	1	1
Gouwelozestraat	67		157	20	0	0	0	0	177
Gouwelozestraat	48		100	11	0	0	0	0	111
Gouwelozestraat	65		52	4	1	0	0	0	57
Graaf de Smet de Naeyerlaan			0	0	0	0	0	1	1
Grintweg	50		0	0	0	0	0	1	1
Guldensporenlaan			25	1	0	0	0	0	26
Hendrik Baelskaai	21		41	11	6	0	0	0	58
Hendrik Baelskaai			0	0	0	0	1	1	2
HENDRIK BAELSKAAI RICHTING DOKTER EDUARD MORREAU	20		6	0	0	0	0	0	6
HENDRIK BAELSKAAI RICHTING VUURTOREN	20		14	2	0	0	0	0	16



SNELHEIDSINBREUKEN (autosnelwegen inbegrepen) : PLAATS

2023

Oostende

Straat	Huis nr	Km paal	0-10 km/u te snel	11-20 km/u te snel	21-30 km/u te snel	31-40 km/u te snel	>40 km/u te snel	??? km/u te snel	TOTAAL
Hoevestraat			0	0	0	0	2	1	3
Ieperstraat			0	1	0	0	0	0	1
Kapittelstraat	21		63	14	2	0	0	0	79
Kapittelstraat	12		7	1	0	0	0	0	8
Kapittelstraat	26		0	0	1	0	0	0	1
Karel Janssenslaan			0	0	0	0	0	1	1
Klemskerkestraat			0	0	0	0	0	1	1
Koningin Astridlaan			0	0	0	0	0	2	2
Koninginnelaan			0	0	0	0	0	1	1
Leffingestraat	40		133	23	31	3	0	0	190
Leffingestraat	223		1	2	0	0	0	0	3
Leffingestraat			0	0	0	0	0	1	1
Leopold III-laan			0	0	1	0	0	0	1
Leopold II-laan			0	0	0	0	0	4	4
Leopold I-plein			0	0	0	0	0	1	1
Luchthavenstraat	22		9	0	0	0	0	0	9
Mariakerkelaan	68		140	19	1	0	0	0	160
Mariakerkelaan	179		130	22	1	0	0	0	153
Mariakerkelaan	261		102	28	0	0	0	0	130
Mariakerkelaan	268		81	8	7	0	0	0	96
Mariakerkelaan	266		42	8	2	0	0	0	52
Mariakerkelaan	57		39	3	0	0	0	0	42
Mariakerkelaan	94		2	0	9	0	2	0	13
Mariakerkelaan			0	0	0	0	0	1	1
Monacoplein			0	0	0	0	0	1	1
N34 Richting De Panne		39.7	0	0	0	0	0	1	1
N34 ZEEDIJK RICHTING MIDDELKERKE	336		2.697	375	66	48	54	0	3.240
Nieuwedokstraat			0	0	0	0	0	1	1



SNELHEIDSINBREUKEN (autosnelwegen inbegrepen) : PLAATS

2023

Oostende

Straat	Huis nr	Km paal	0-10 km/u te snel	11-20 km/u te snel	21-30 km/u te snel	31-40 km/u te snel	>40 km/u te snel	??? km/u te snel	TOTAAL
Nieuwpoortsesteenweg			417	29	25	9	4	7	491
Nieuwpoortsesteenweg	622		52	6	3	0	0	0	61
Nieuwpoortsesteenweg	336		22	2	0	0	0	0	24
Nieuwpoortsesteenweg	873		23	1	0	0	0	0	24
Nieuwpoortsesteenweg	871		0	1	7	1	0	0	9
Nieuwpoortsesteenweg	7		3	0	0	0	0	0	3
Nieuwpoortsesteenweg	72		0	0	1	2	0	0	3
Nieuwpoortsesteenweg	427		1	0	0	0	0	0	1
Nieuwpoortsesteenweg	608		0	0	0	0	0	1	1
Nieuwpoortsesteenweg	887		0	0	0	0	0	1	1
NIEUWPOORTSESTEENWEG THV MIDDENLAAN RICHTING MIDDE			70	11	5	7	3	0	96
Oostendsesteenweg			0	0	0	0	0	1	1
Oudenburgsesteenweg	27		65	13	4	0	0	0	82
Oudenburgsesteenweg	32		3	0	3	1	0	0	7
Oudenburgsesteenweg			0	0	0	0	0	3	3
Paul Michielslaan			0	0	0	0	0	1	1
Perronstraat			0	0	0	0	0	1	1
Plassendaalsesteenweg			0	0	0	0	0	1	1
Poststraat			0	0	0	0	0	1	1
President Kennedyplein			0	0	0	0	0	2	2
Prins Albertlaan	45		45	5	0	0	0	0	50
Prins Albertlaan	43		23	4	0	0	0	0	27
Prins Albertlaan	31		16	0	0	0	0	0	16
Prinsenlaan	20		2	0	0	0	0	0	2
Prinsenlaan			0	0	0	0	0	1	1
Rietmusstraat	10		26	6	0	0	0	0	32
Rietmusstraat	12		0	0	1	0	0	0	1



SNELHEIDSINBREUKEN (autosnelwegen inbegrepen) : PLAATS

2023

Oostende

Straat	Huis nr	Km paal	0-10 km/u te snel	11-20 km/u te snel	21-30 km/u te snel	31-40 km/u te snel	>40 km/u te snel	??? km/u te snel	TOTAAL
Ringlaan			0	0	0	0	0	1	1
Schietbaanstraat			0	0	0	0	0	1	1
Sint-Jorisstraat			0	0	0	0	0	1	1
Steensedijk	124		138	15	1	0	0	0	154
Steensedijk	307		49	4	0	0	0	0	53
Steensedijk	583		13	2	0	0	0	0	15
Steensedijk	557		4	0	0	0	0	0	4
Steensedijk	168		0	0	2	0	0	0	2
Steensedijk	593		0	0	1	0	0	0	1
Stenedorpstraat	15		1	0	0	0	0	0	1
Stuiverstraat	387		349	89	17	6	1	0	462
Stuiverstraat	529		137	38	37	5	1	0	218
Stuiverstraat	379		102	41	16	3	0	0	162
Stuiverstraat	541		75	30	2	0	0	0	107
Stuiverstraat	436		47	17	1	0	0	0	65
Stuiverstraat	444		20	4	0	0	0	0	24
Stuiverstraat			0	0	0	0	0	1	1
Taboralaan	73		44	6	0	0	0	0	50
Taboralaan	220		40	7	0	0	0	0	47
Taboralaan	86		28	14	2	1	0	0	45
Toekomststraat	13		0	0	0	0	0	1	1
Torhoutsesteenweg	35		47	2	15	4	0	0	68
Torhoutsesteenweg	75		63	3	0	0	0	0	66
Torhoutsesteenweg	90B		55	1	1	0	0	0	57
Torhoutsesteenweg	58		23	3	0	0	0	0	26
Torhoutsesteenweg	42		0	0	17	4	1	0	22
Torhoutsesteenweg			0	0	0	0	2	7	9
Torhoutsesteenweg	281		0	0	0	0	0	1	1



SNELHEIDSINBREUKEN (autosnelwegen inbegrepen) : PLAATS

2023

Oostende

Straat	Huis nr	Km paal	0-10 km/u te snel	11-20 km/u te snel	21-30 km/u te snel	31-40 km/u te snel	>40 km/u te snel	??? km/u te snel	TOTAAL
Troonstraat	107		0	0	1	0	0	0	1
Troonstraat	43		0	0	0	0	0	1	1
Tweebruggenstraat			0	0	3	4	0	1	8
Van Iseghemlaan			0	0	0	0	0	4	4
Van Iseghemlaan	38		0	0	0	0	0	1	1
Verenigde-Natieslaan			27	4	3	0	1	9	44
Verenigingstraat			0	0	0	0	0	1	1
Vindictivelaan	35		0	0	0	0	0	2	2
Vindictivelaan			0	0	0	0	0	1	1
Visserskaai			0	0	0	0	0	2	2
Vlaams Plein			0	0	0	0	0	1	1
Vogelzangdreef			0	0	0	0	0	1	1
Voorhavenlaan	120		140	30	0	0	0	0	170
Voorhavenlaan	82		91	6	0	0	0	0	97
Voorhavenlaan	71		47	1	1	0	0	0	49
Voorhavenlaan	160		28	2	0	0	0	0	30
Voorhavenlaan	52		12	0	0	0	0	0	12
Voorhavenlaan	79		0	0	6	0	1	0	7
Voorhavenlaan			0	0	0	0	0	2	2
Westlaan	6		0	0	0	0	0	1	1
Zandvoordedorpstraat	90		31	5	10	1	0	0	47
Zandvoordedorpstraat			0	0	0	0	0	1	1
Zandvoordeschorredijkstraat			0	0	0	0	0	2	2
Zandvoordeschorredijkstraat	17		0	0	1	0	0	0	1
Zandvoordestraat	527		71	26	2	0	0	0	99
Zandvoordestraat	238		67	11	1	0	0	0	79
Zandvoordestraat	253		53	17	1	0	0	0	71
Zandvoordestraat	187		46	10	1	0	0	0	57



SNELHEIDSINBREUKEN (autosnelwegen inbegrepen) : PLAATS

2023

Oostende

Straat	Huis nr	Km paal	0-10 km/u te snel	11-20 km/u te snel	21-30 km/u te snel	31-40 km/u te snel	>40 km/u te snel	??? km/u te snel	TOTAAL
Zandvoordestraat	226		50	3	1	0	0	0	54
Zandvoordestraat	92		48	2	0	0	0	0	50
Zandvoordestraat			0	0	0	0	0	7	7
Zandvoordestraat	117		1	1	3	1	0	0	6
Zandvoordestraat	259		0	0	4	1	0	0	5
Zandvoordestraat	350		0	0	1	0	0	0	1
Zandvoordestraat	504		1	0	0	0	0	0	1
Zeedijk	336		6.180	780	72	18	7	0	7.057
Zeedijk	NVT		219	26	2	1	0	0	248
Zeedijk			1	0	0	0	0	2	3
Zwanenlaan	60		19	9	3	0	0	0	31
Zwanenlaan	96		11	3	0	0	0	0	14
TOTAAL			43.708	3.691	562	150	100	124	48.335



SNELHEIDSINBREUKEN (autosnelwegen inbegrepen) : SNELHEIDSREGIME 2023

toegelaten snelheid	0-10 km/u te snel	11-20 km/u te snel	21-30 km/u te snel	31-40 km/u te snel	>40 km/u te snel	??? km/u te snel	TOTAAL
30	3.317	604	234	34	11	0	4.200
50	39.416	2.869	278	99	74	2	42.738
60	0	1	0	0	0	0	1
70	397	83	18	8	7	1	514
90	2	0	0	1	0	0	3
120	532	119	23	8	6	0	688
Onbekend	44	15	9	0	2	121	191
TOTAAL	43.708	3.691	562	150	100	124	48.335

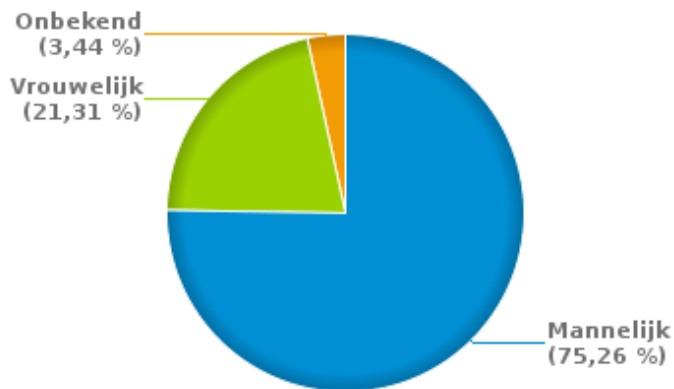


VERKEERSINBREUKEN (autosnelwegen inbegrepen) : PROFILERING 2023

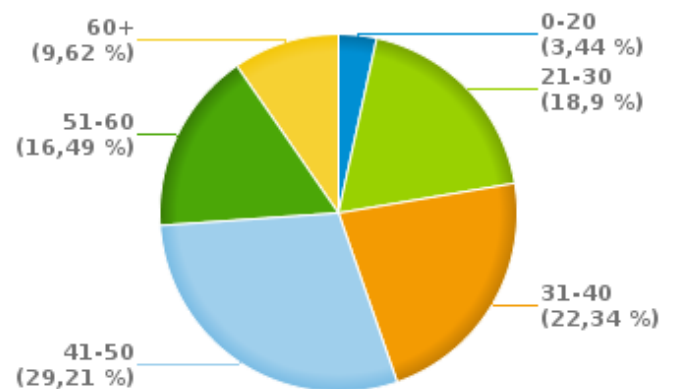
Aantal inbreuken alcohol per geslacht en per leeftijdscategorie

	Mannelijk	Vrouwelijk	Onbekend	TOTAAL
0-20	8	0	2	10
21-30	44	8	3	55
31-40	54	10	1	65
41-50	59	25	1	85
51-60	35	11	2	48
60+	19	8	1	28
TOTAAL	219	62	10	291

% Alcoholinbreuken per geslacht - 2023



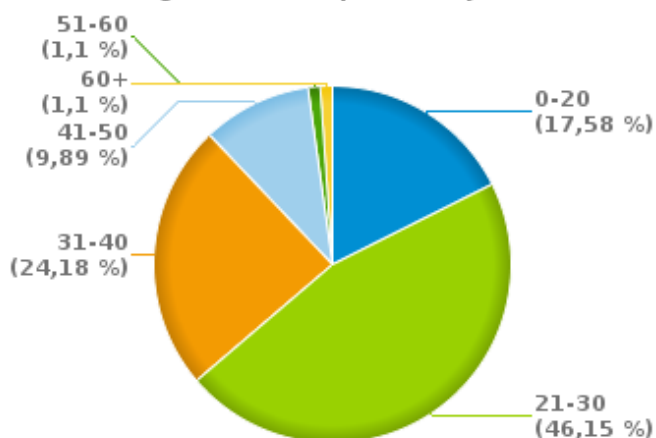
% Alcoholinbreuken per leeftijd - 2023



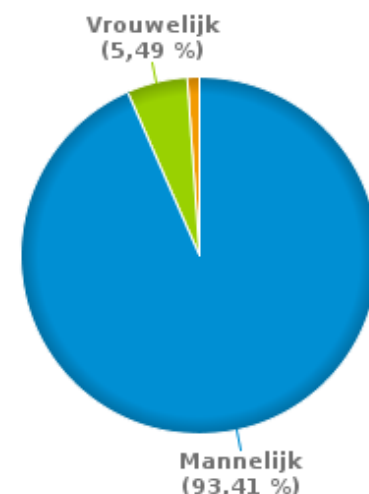
Aantal inbreuken drugs per geslacht en per leeftijdscategorie

	Mannelijk	Vrouwelijk	Onbekend	TOTAAL
0-20	15	1	0	16
21-30	39	2	1	42
31-40	21	1	0	22
41-50	8	1	0	9
51-60	1	0	0	1
60+	1	0	0	1
TOTAAL	85	5	1	91

% Drugsinbreuken per leeftijd - 2023



% Drugsinbreuken per geslacht - 2023





VERKEERSINBREUKEN

REPORT FILTERS

Begin jaar van de inbreuken	2015
Einde jaar van de inbreuken	2023
Trimester	Trim. 1;Trim. 2;Trim. 3;Trim. 4
Datum van afsluiting van de gegevensbank	30/04/24
Politiezone	PZ OOSTENDE
Lokale/federale eenheid	
Op/Buiten snelweg	(autosnelwegen inbegrepen)
Vaststellende politie-eenheid	

Refresh report datum	01/07/2024 10:22:01
-----------------------------	---------------------