

**Overzicht
Verkeersinbreuken
(autosnelwegen inbegrepen)
2023**

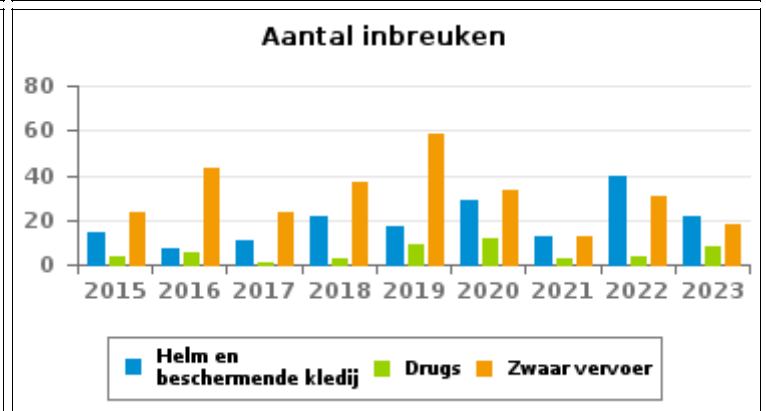
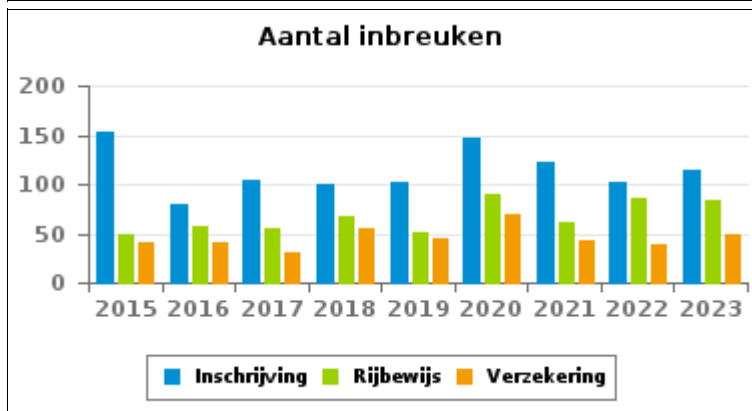
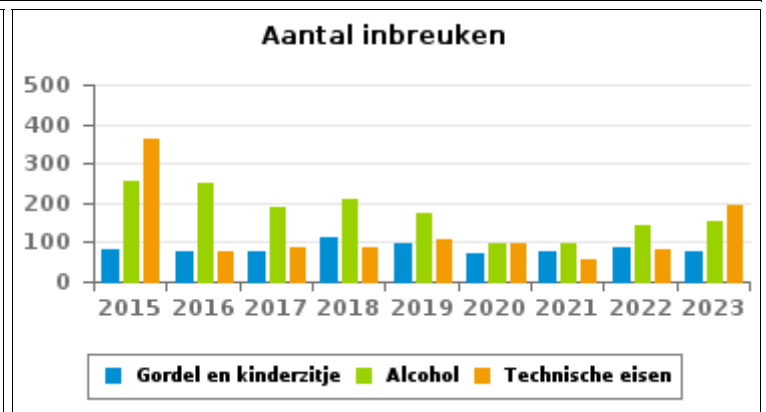
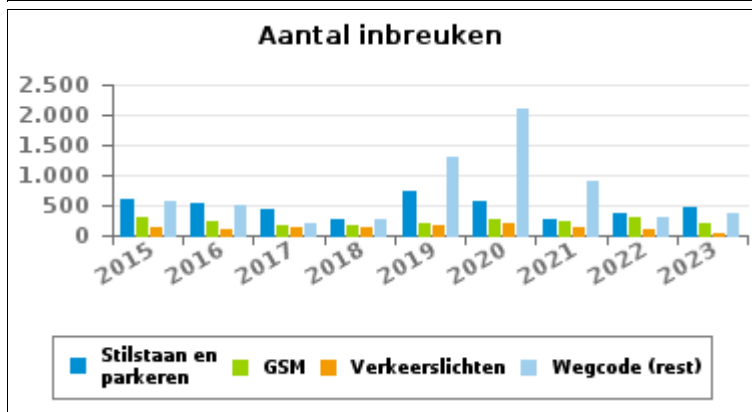
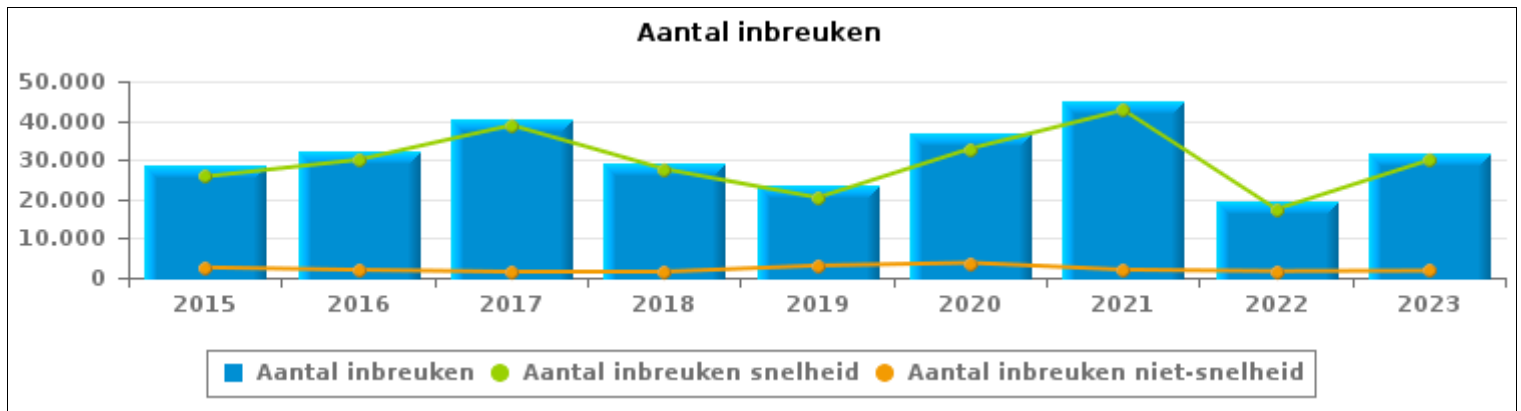
PZ REGIO TIELT



VERKEERSINBREUKEN (autosnelwegen inbegrepen) : ALGEMEEN OVERZICHT

Vergelijking per jaar: 2015-2023

	2015	2016	2017	2018	2019	2020	2021	2022	2023
TOTAAL AANTAL INBREUKEN	28.392	32.034	40.335	29.201	23.476	36.688	44.727	19.140	31.757
INBREUKEN PER THEMA									
	2015	2016	2017	2018	2019	2020	2021	2022	2023
Snelheid	25.771	30.032	38.818	27.669	20.385	32.883	42.687	17.445	29.970
Stilstaan en parkeren	611	547	425	272	747	573	268	372	456
GSM	311	220	171	174	196	281	232	296	201
Helm en beschermende kledij	14	7	11	22	17	29	13	40	22
Gordel en kindersitje	83	76	79	110	95	72	76	88	79
Verkeerslichten	136	107	123	131	174	190	142	115	40
Wegcode (rest)	581	492	216	258	1.310	2.111	911	295	368
Alcohol	253	248	190	207	176	97	95	143	154
Drugs	4	5	1	3	9	12	3	4	8
Inschrijving	154	79	104	101	103	147	123	102	114
Rijbewijs	48	58	55	68	52	90	62	86	83
Technische eisen	361	74	85	88	105	98	57	80	194
Verzekering	40	40	31	55	45	70	42	39	49
Zwaar vervoer	23	43	23	37	58	33	13	31	18
Andere	0	5	1	4	4	1	2	3	1
Onbekend	2	1	2	2	0	1	1	1	0



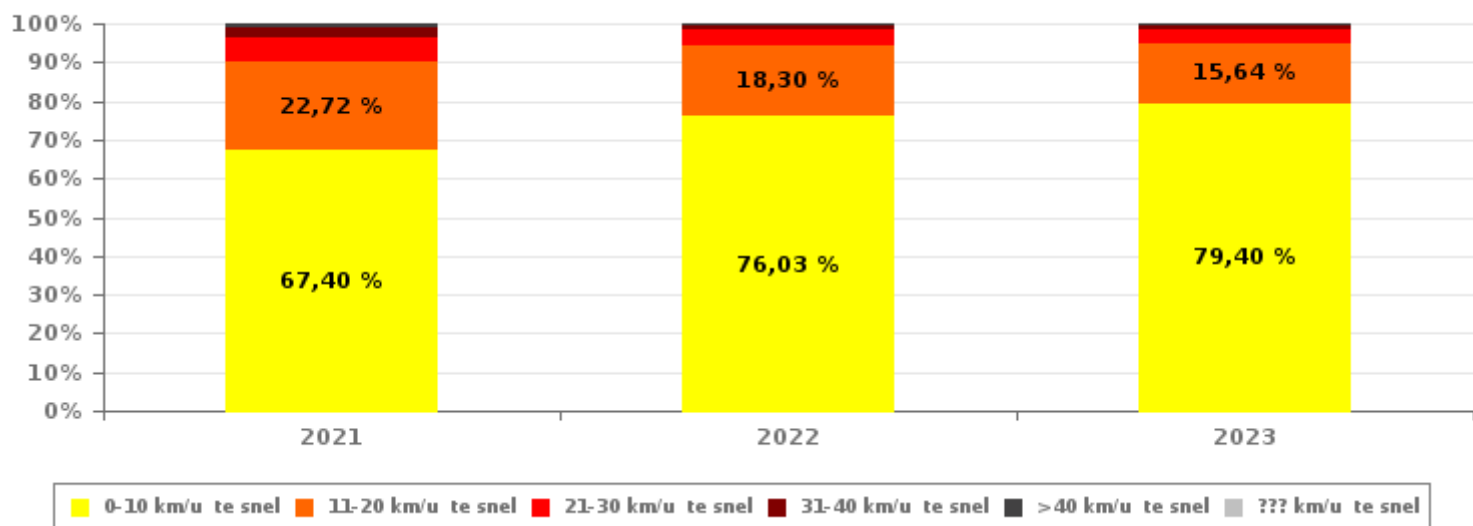


VERKEERSINBREUKEN (autosnelwegen inbegrepen) : ALGEMEEN OVERZICHT INBREUKEN PER ZWAARTEGRAAD

Vergelijking per jaar: 2015-2023

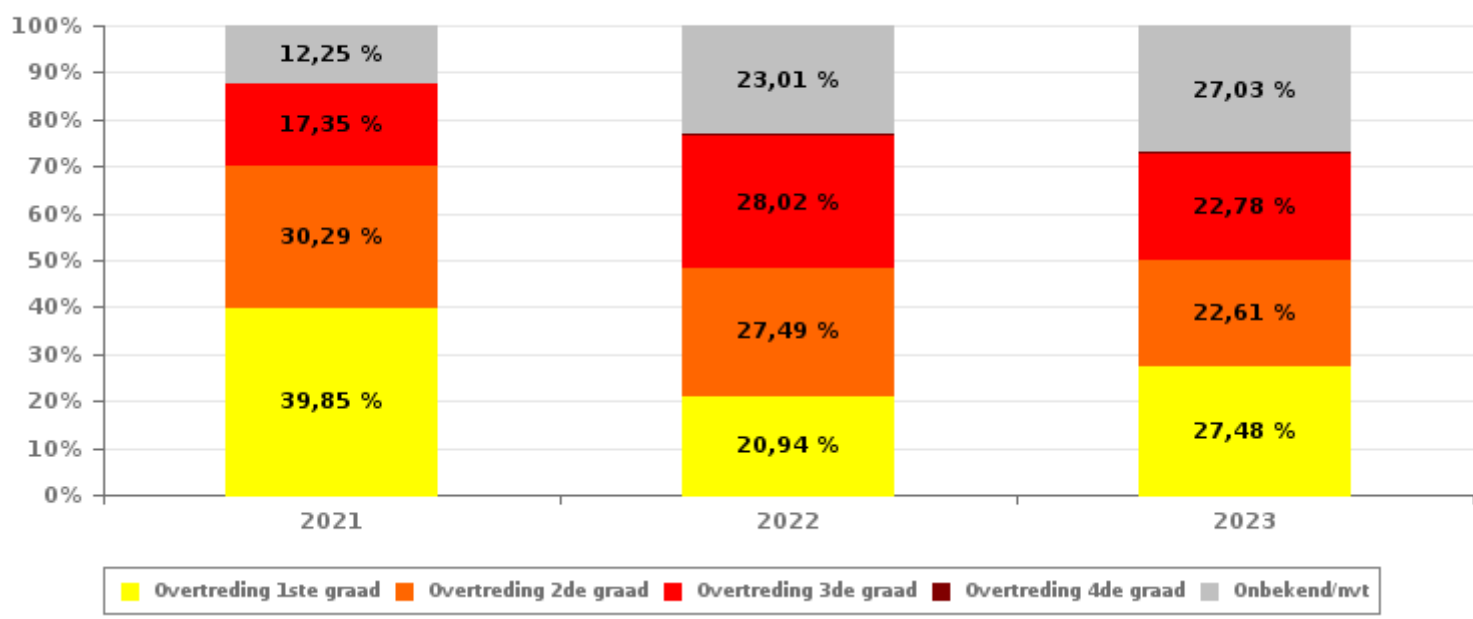
SNELHEID	2015	2016	2017	2018	2019	2020	2021	2022	2023
0-10 km/u te snel	16.287	19.704	24.433	18.612	14.072	23.587	28.773	13.263	23.797
11-20 km/u te snel	7.065	7.879	10.753	6.829	4.563	6.786	9.698	3.192	4.686
21-30 km/u te snel	1.819	1.800	2.794	1.697	1.269	1.912	2.720	731	1.014
31-40 km/u te snel	415	450	631	418	327	425	971	167	265
>40 km/u te snel	160	160	166	79	106	113	473	52	146
??? km/u te snel	25	39	41	34	48	60	52	40	62
Subtotaal SNELHEID	25.771	30.032	38.818	27.669	20.385	32.883	42.687	17.445	29.970

Aantal (snelheid) inbreuken : indeling per graad



NIET-SNELHEID	2015	2016	2017	2018	2019	2020	2021	2022	2023
1ste graad	686	558	510	406	1.677	2.237	813	355	491
2de graad	923	574	470	487	739	784	618	466	404
3de graad	274	411	181	218	278	423	354	475	407
4de graad	4	1	3	8	4	8	5	9	2
Onbekend/NVT	734	458	353	413	393	353	250	390	483
Subtotaal NIET-SNELHEID	2.621	2.002	1.517	1.532	3.091	3.805	2.040	1.695	1.787

Aantal (niet-snelheid) inbreuken : indeling per graad





VERKEERSINBREUKEN (autosnelwegen inbegrepen) : ALGEMEEN OVERZICHT

Vergelijking per maand voor het jaar 2023

	Jan	Feb	Maa	Apr	Mei	Jun	Jul	Aug	Sep	Okt	Nov	Dec	TOTAAL
TOTAAL AANTAL INBREUKEN	940	2.351	1.791	5.752	2.545	3.311	3.036	2.660	2.937	2.784	2.424	1.226	31.757
INBREUKEN PER THEMA	Jan	Feb	Maa	Apr	Mei	Jun	Jul	Aug	Sep	Okt	Nov	Dec	TOTAAL
Snelheid	815	2.179	1.560	5.585	2.381	3.189	2.881	2.568	2.790	2.649	2.277	1.096	29.970
Stilstaan en parkeren	31	32	77	63	36	17	52	14	29	39	30	36	456
GSM	20	19	22	12	28	15	10	11	11	17	25	11	201
Helm en beschermende kledij	0	0	4	3	2	4	1	3	4	1	0	0	22
Gordel en kinderzitje	4	5	8	2	8	7	9	12	11	2	5	6	79
Verkeerslichten	3	6	4	3	6	0	2	2	7	4	1	2	40
Wegcode (rest)	16	44	58	32	44	30	25	17	35	26	18	23	368
Alcohol	15	22	18	12	12	19	12	9	9	6	10	10	154
Drugs	1	1	0	1	1	2	1	0	0	0	0	1	8
Inschrijving	8	15	12	14	10	8	7	4	9	9	15	3	114
Rijbewijs	6	10	14	10	4	5	4	3	5	4	6	12	83
Technische eisen	16	11	7	7	7	11	26	15	20	23	32	19	194
Verzekering	5	5	5	4	4	4	3	2	5	2	3	7	49
Zwaar vervoer	0	2	2	4	2	0	3	0	1	2	2	0	18
Andere	0	0	0	0	0	0	0	0	1	0	0	0	1
Onbekend	0	0	0	0	0	0	0	0	0	0	0	0	0
INBREUKEN PER ZWAARTEGRAAD	Jan	Feb	Maa	Apr	Mei	Jun	Jul	Aug	Sep	Okt	Nov	Dec	TOTAAL
SNELHEID	Jan	Feb	Maa	Apr	Mei	Jun	Jul	Aug	Sep	Okt	Nov	Dec	TOTAAL
0-10 km/u te snel	635	1.699	1.266	4.431	1.833	2.563	2.313	2.100	2.207	2.026	1.813	911	23.797
11-20 km/u te snel	133	374	230	907	411	496	415	372	418	436	365	129	4.686
21-30 km/u te snel	31	81	43	177	88	93	91	73	111	133	68	25	1.014
31-40 km/u te snel	11	16	11	39	26	20	27	17	28	37	22	11	265
>40 km/u te snel	2	3	4	24	16	13	28	6	15	13	8	14	146
??? km/u te snel	3	6	6	7	7	4	7	0	11	4	1	6	62
Subtotaal SNELHEID	815	2.179	1.560	5.585	2.381	3.189	2.881	2.568	2.790	2.649	2.277	1.096	29.970
NIET-SNELHEID	Jan	Feb	Maa	Apr	Mei	Jun	Jul	Aug	Sep	Okt	Nov	Dec	TOTAAL
1ste graad	33	45	62	66	43	21	38	19	45	42	30	47	491
2de graad	33	36	60	37	38	29	42	23	30	24	31	21	404
3de graad	28	42	62	26	48	31	26	20	29	33	36	26	407
4de graad	0	0	0	0	1	0	0	1	0	0	0	0	2
Onbekend/NVT	31	49	47	38	34	41	49	29	43	36	50	36	483
Subtotaal NIET-SNELHEID	125	172	231	167	164	122	155	92	147	135	147	130	1.787

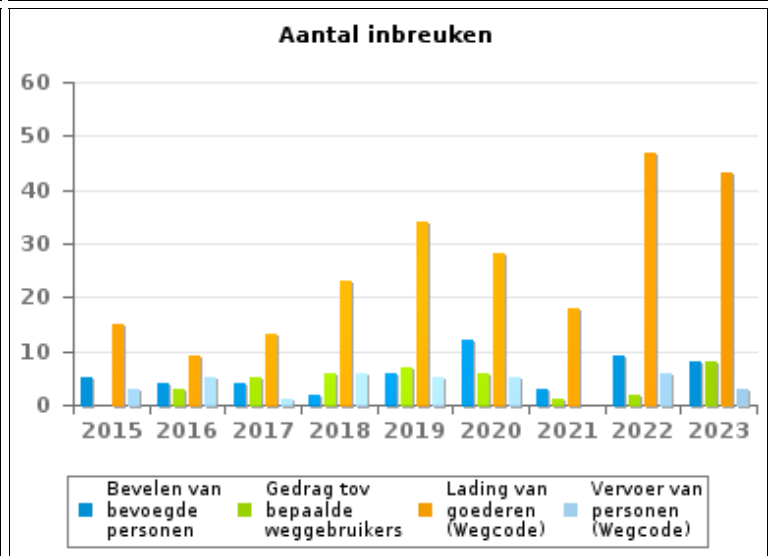
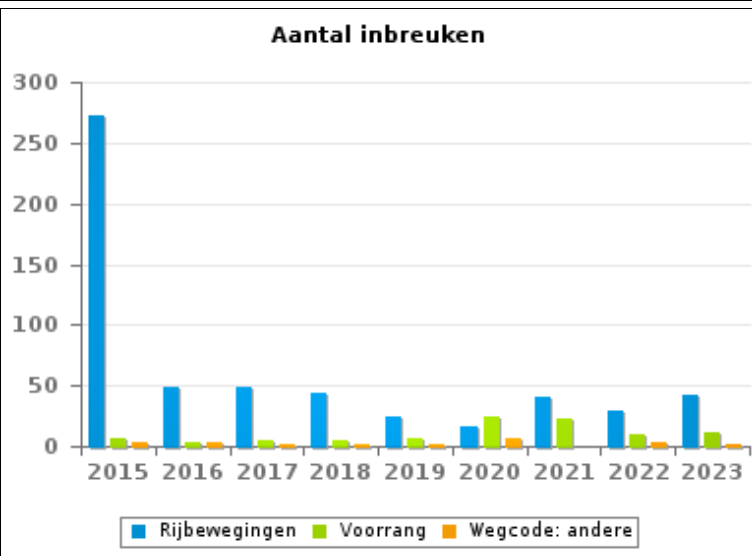
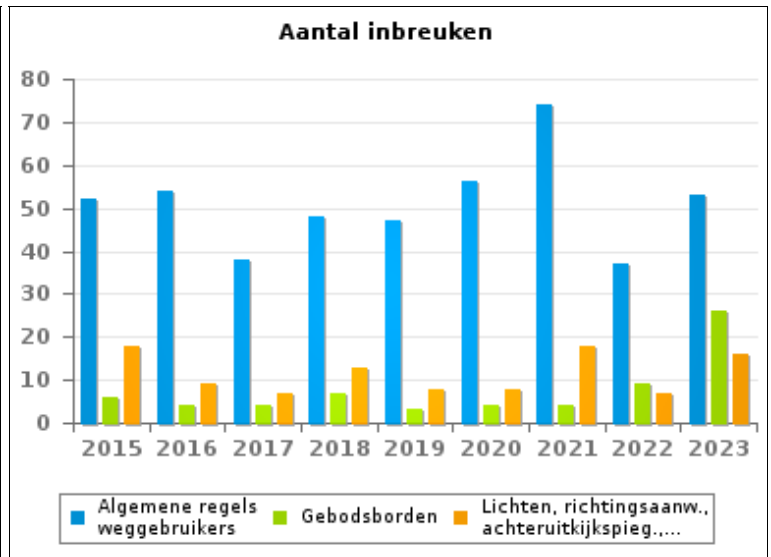
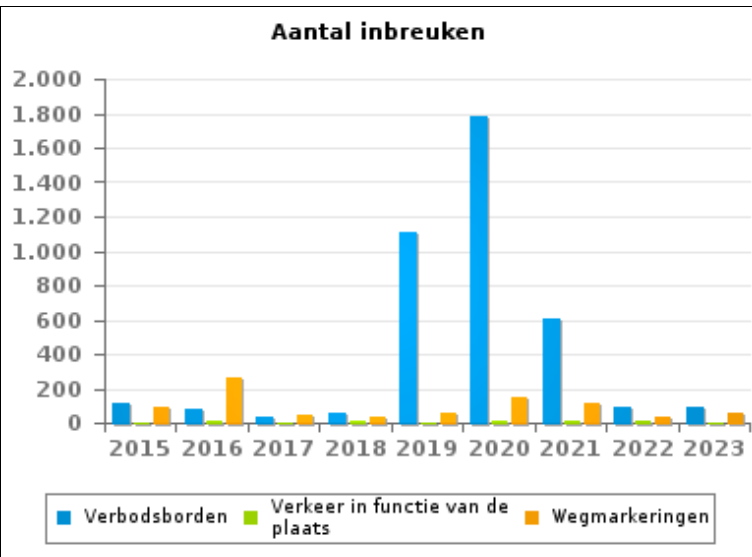


VERKEERSINBREUKEN (autosnelwegen inbegrepen) : ALGEMEEN OVERZICHT (DETAIL)

Vergelijking per jaar: 2015-2023

Wegcode(rest)

	2015	2016	2017	2018	2019	2020	2021	2022	2023
Verbodsborden	109	78	36	54	1.113	1.787	606	93	97
Wegmarkeringen	89	264	49	40	53	149	112	35	56
Rijbewegingen	272	49	48	43	24	16	41	29	42
Algemene regels weggebruikers	52	54	38	48	47	56	74	37	53
Lading van goederen (Wegcode)	15	9	13	23	34	28	18	47	43
Lichten, richtingsaanw., achteruitkijkspieg.,...	18	9	7	13	8	8	18	7	16
Voorrang	6	4	5	5	6	24	23	9	11
Gebodsborden	6	4	4	7	3	4	4	9	26
Verkeer in functie van de plaats	3	6	5	9	3	10	11	9	3
Bevelen van bevoegde personen	5	4	4	2	6	12	3	9	8
Gedrag tov bepaalde weggebruikers	0	3	5	6	7	6	1	2	8
Vervoer van personen (Wegcode)	3	5	1	6	5	5	0	6	3
Wegcode: andere	3	3	1	2	1	6	0	3	2
TOTAAL	581	492	216	258	1.310	2.111	911	295	368





VERKEERSINBREUKEN (autosnelwegen inbegrepen) : TOP 5

2023

Alle inbreuken

Thema	Wetsartikel	Aantal inbreuken	% (*)
Snelheid	[VI. Gew.:] Art. 11.2.3° b). Buiten de bebouwde kommen is de snelheid beperkt tot 70 km per uur op de andere openbare wegen.	14.319	45,09 %
Snelheid	Art. 11.2.1° a). Buiten de bebouwde kommen is de snelheid beperkt tot 120 km per uur op de autosnelwegen [...].	8.068	25,41 %
Snelheid	[VI. Gew.:] Art. 11.1. Binnen de bebouwde kommen is de snelheid beperkt tot 50 km per uur [...].	2.281	7,18 %
Snelheid	[VI. Gew.:] Snelheidsbeperking / andere openbare wegen (buiten bebouwde kom) / voertuigen en slepen > 7,5 ton. Art. 11.3.2°. De snelheid van de voertuigen is volgens de aard van het voertuig, beperkt tot 60 km per uur voor andere voertuigen en slepen met luchtbanden en met een maximale toegelaten massa van meer dan 7,5 ton, behalve op de onder 11.2.1° en 11.2.2° a) [van KB 01-12-1975] bedoelde wegen.	1.878	5,91 %
Snelheid	[VI. Gew.:] Art. 11.2.3° - b). Buiten de bebouwde kommen is de snelheid beperkt tot 70 km per uur op de andere openbare wegen. Op sommige openbare wegen kan evenwel een lagere of hogere snelheidsbeperking opgelegd of toegelaten worden door het verkeersbord C43. De lagere snelheidsbeperkingen voortvloeiend uit artikel 11.3 blijven van toepassing. Art. 5. De weggebruikers moeten de [...] verkeersborden [...] in acht nemen wanneer deze regelmatig zijn naar de vorm, voldoende zichtbaar zijn en overeenkomstig de voorschriften van [...] [het algemeen] reglement [op de politie van het wegverkeer en van het gebruik van de openbare weg] zijn aangebracht. Art. 68.3. [...] Bord C43 [met de vermelding 50]: Vanaf het verkeersbord tot het volgend kruispunt [of verkeersbord C45], verbod te rijden met een grotere snelheid dan [50 km per uur] [...].	1.315	4,14 %



VERKEERSINBREUKEN (autosnelwegen inbegrepen) : TOP 5

2023

4de graadsinbreuken

Thema	Wetsartikel	Aantal inbreuken	% (*)
Wegcode (rest)	De overtreding op de hierna vermelde bepalingen wordt beschouwd als overtreding van 4de graad krachtens artikel 4.3° van KB 30-09-2005 :Art. 17.2.3°. Het links inhalen van een gespan [...] of van een voertuig met meer dan twee wielen is verboden bij het naderen van de top van een helling en in bochten, wanneer de zichtbaarheid onvoldoende is, behalve indien kan ingehaald worden zonder de doorlopende witte streep te overschrijden die het voor de tegenliggers bestemde deel van de rijbaan aflijnt.	1	0,00 %
Wegcode (rest)	De overtreding op de hierna vermelde bepalingen wordt beschouwd als overtreding van 4de graad krachtens artikel 4.4° van KB 30-09-2005 : Art. 20.3.2°. Het is verboden zich op een overweg te begeven wanneer de rode knipperlichten branden.	1	0,00 %

(*) % ten opzichte van totaal aantal inbreuken



VERKEERSINBREUKEN (autosnelwegen inbegrepen) : MOMENT

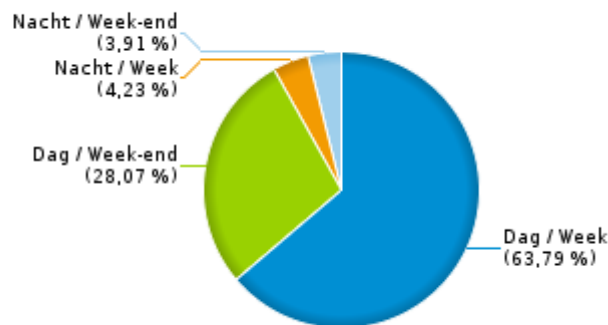
Aantal inbreuken per moment van de week 2023

	Week			Week-end			TOTAAL
	Dag	Nacht	Subtotaal	Dag	Nacht	Subtotaal	
Snelheid	18.970	1.268	20.238	8.623	1.109	9.732	29.970
Stilstaan en parkeren	296	11	307	124	25	149	456
GSM	179	0	179	22	0	22	201
Helm en beschermende kledij	20	0	20	2	0	2	22
Gordel en kinderzitje	70	0	70	4	5	9	79
Verkeerslichten	29	3	32	5	3	8	40
Wegcode (rest)	310	5	315	42	11	53	368
Alcohol	33	25	58	28	68	96	154
Drugs	6	1	7	1	0	1	8
Inschrijving	91	3	94	17	3	20	114
Rijbewijs	53	9	62	13	8	21	83
Technische eisen	145	15	160	26	8	34	194
Verzekering	38	2	40	7	2	9	49
Zwaar vervoer	18	0	18	0	0	0	18
Andere	1	0	1	0	0	0	1
Onbekend	0	0	0	0	0	0	0
TOTAAL	20.259	1.342	21.601	8.914	1.242	10.156	31.757

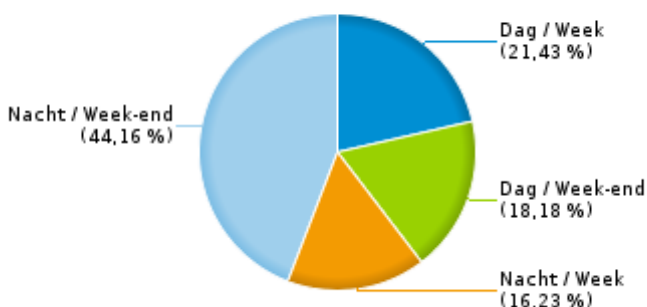
Weekend: van vrijdag 22.00u tot maandag 06.00u
Week: van maandag 06.00u tot vrijdag 22.00u

Dag: van 06.00u tot 22.00u
Nacht: van 22.00u tot 06.00u

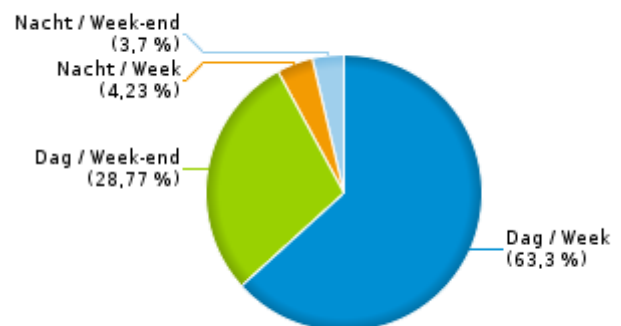
% inbreuken per moment - 2023



% alcoholinbreuken per moment - 2023



% snelheidsinbreuken per moment - 2023





SNELHEIDSINBREUKEN (autosnelwegen inbegrepen) : PLAATS

2023

Ardoois

Straat	Huis nr	Km paal	0-10 km/u te snel	11-20 km/u te snel	21-30 km/u te snel	31-40 km/u te snel	>40 km/u te snel	??? km/u te snel	TOTAAL
A17 Richting Brugge	*	46.9	2.037	422	105	22	7	0	2.593
A17 Richting Brugge		48.2	0	1	0	0	0	0	1
A17 Richting Doornik	*	43.4	62	9	1	1	0	0	73
A17 Richting Doornik			0	0	0	0	0	2	2
Beverensestraat	68		0	1	0	0	0	0	1
BEVERENSESTRAAT RICHTING ARDOOIE	68	A	41	21	3	0	0	0	65
BEVERENSESTRAAT RICHTING ARDOOIE CENTRUM	48		6	2	0	0	0	0	8
BEVERENSESTRAAT RICHTING ARDOOIE CENTRUM	68		2	3	0	0	0	0	5
BEVERENSESTRAAT RICHTING BEVEREN	68		53	22	5	1	0	0	81
BEVERENSESTRAAT RICHTING BEVEREN	68	A	40	17	4	0	0	0	61
BEVERENSESTRAAT RICHTING BEVEREN	48		14	0	0	0	0	0	14
Izegemsestraat	60		0	2	1	0	0	0	3
Izegemsestraat			0	1	0	0	0	0	1
IZEGEMSESTRAAT RICHTING ARDOOIE	60		48	26	15	2	0	0	91
IZEGEMSESTRAAT RICHTING IZEGEM	60		48	18	8	1	0	0	75
Meulebeeksestraat			0	0	0	0	0	1	1
N35 LICHTERVELDSESTRAAT TUSSEN 103 EN 68 RICHTING			4.205	598	90	28	34	0	4.955
N35 LICHTERVELDSESTRAAT TUSSEN 103 EN 68 RICHTING	*		1.724	342	49	13	11	0	2.139
N35 LICHTERVELDSESTRAAT TUSSEN 68 EN 103 RICHTING			3.587	549	84	38	32	0	4.290
N35 LICHTERVELDSESTRAAT TUSSEN 68 EN 103 RICHTING	*		1.304	278	44	13	5	0	1.644
N35 Richting Gavere (N60)			1	0	0	0	0	0	1
N37 Richting Aalter			0	0	0	0	0	1	1
N37 Richting Ieper		23.0	0	0	0	0	0	1	1
OOSTLAAN RICHTING ROESLARE		21.4	100	14	1	0	0	0	115
OOSTLAAN RICHTING TIELT		21.4	56	4	0	0	0	0	60



SNELHEIDSINBREUKEN (autosnelwegen inbegrepen) : PLAATS

2023

Ardoonie

Straat	Huis nr	Km paal	0-10 km/u te snel	11-20 km/u te snel	21-30 km/u te snel	31-40 km/u te snel	>40 km/u te snel	??? km/u te snel	TOTAAL
OUDE HEIRWEG RICHTING BEVEREN	34		27	8	1	2	0	0	38
OUDE HEIRWEG RICHTING BEVEREN	25		23	6	1	0	0	0	30
OUDE HEIRWEG RICHTING BEVEREN	56		9	5	1	0	0	0	15
OUDE HEIRWEG RICHTING KOOLSKAMP	56		49	11	8	7	1	0	76
OUDE HEIRWEG RICHTING KOOLSKAMP	25		11	6	1	1	1	0	20
OUDE HEIRWEG RICHTING KOOLSKAMP	34		9	5	0	0	1	0	15
OUDE HEIRWEG RICHTING KOOLSKAMP	24		1	3	1	0	0	0	5
Pittemsestraat			0	0	0	0	0	6	6
Pittemsestraat	101		0	0	0	0	0	1	1
PITTEMSESTRAAT RICHTING ROESELARE		20.4	130	32	13	1	0	0	176
PITTEMSESTRAAT RICHTING ROESELARE		20.1	52	22	8	3	1	0	86
PITTEMSESTRAAT RICHTING TIELT		20.4	105	41	13	2	0	0	161
PITTEMSESTRAAT RICHTING TIELT		20.1	2	0	0	0	0	0	2
Roeselaarsestraat	40		0	0	0	0	0	1	1
Roeselaarsestraat	82		1	0	0	0	0	0	1
Roeselaarsestraat			0	0	0	0	0	1	1
ROEELAARSESTRAAT RICHTING ARDOOIE	82		68	12	2	2	1	0	85
ROEELAARSESTRAAT RICHTING ARDOOIE	61		10	2	0	0	0	0	12
ROEELAARSESTRAAT RICHTING ARDOOIE	52		6	2	1	0	0	0	9
ROEELAARSESTRAAT RICHTING ROESELARE	82		51	10	2	0	0	0	63
ROEELAARSESTRAAT RICHTING ROESELARE	61		21	5	2	0	0	0	28
ROEELAARSESTRAAT RICHTING ROESELARE	52		4	1	0	0	0	0	5
SPRIETSTRAAT RICHTING ARDOOIE CENTRUM	36		14	1	0	0	0	0	15
SPRIETSTRAAT RICHTING ROEELAARSESTRAAT	36		1	1	0	0	0	0	2
Stationsstraat			0	0	0	0	0	1	1
STATIONSSTRAAT RICHTING ARDOOIE CENTRUM	181		25	2	0	0	0	0	27
STATIONSSTRAAT RICHTING KOOLSKAMP (ARDOOIE)	181		39	2	0	0	0	0	41
TIELTSESTRAAT RICHTING LICHTERVELDE	44	50.7	26	4	0	0	0	0	30



SNELHEIDSINBREUKEN (autosnelwegen inbegrepen) : PLAATS

2023

Ardooie

Straat	Huis nr	Km paal	0-10 km/u te snel	11-20 km/u te snel	21-30 km/u te snel	31-40 km/u te snel	>40 km/u te snel	??? km/u te snel	TOTAAL
TIELTSESTRAAT RICHTING LICHTERVELDE	44		16	5	1	0	0	0	22
TIELTSESTRAAT RICHTING PITTEM	44	50.7	15	2	0	0	0	0	17
TIELTSESTRAAT RICHTING PITTEM	44		13	1	0	0	0	0	14
ZWEVEZEELSESTRAAT RICHTING ARDOOIE	132		4	2	1	0	0	0	7
ZWEVEZEELSESTRAAT RICHTING KOOLSKAMP	72		10	2	0	0	0	0	12
ZWEVEZEELSESTRAAT RICHTING KOOLSKAMP CENTRUM	61		25	4	1	0	0	0	30
ZWEVEZEELSESTRAAT RICHTING KOOLSKAMP CENTRUM	72		2	1	0	0	0	0	3
ZWEVEZEELSESTRAAT RICHTING ZWEVEZELE	72		27	4	2	0	0	0	33
ZWEVEZEELSESTRAAT RICHTING ZWEVEZELE	61		20	7	1	0	0	0	28
ZWEVEZEELSESTRAAT RICHTING ZWEVEZELE (WINGENE)	132		8	0	0	0	0	0	8
TOTAAL			14.152	2.539	470	137	94	15	17.407

Lichtervelde

Straat	Huis nr	Km paal	0-10 km/u te snel	11-20 km/u te snel	21-30 km/u te snel	31-40 km/u te snel	>40 km/u te snel	??? km/u te snel	TOTAAL
A17 Richting Brugge	*	53.5	742	133	30	9	2	0	916
A17 Richting Brugge	*	51.0	17	1	0	0	0	0	18
A17 Richting Brugge		49.9	0	0	0	1	0	1	2
A17 Richting Doornik	*	52.0	2.475	497	121	38	15	0	3.146
A17 Richting Doornik	*	52.1	1.035	279	44	16	7	0	1.381
A17 Richting Doornik afrit 9 Lichtervelde		52.1	0	0	0	0	0	2	2
Beverenstraat	52		0	0	0	0	0	1	1
BRUGSEBAAN RICHTING ROESLARE	24		15	1	1	0	0	0	17
BRUGSEBAAN RICHTING TORHOUT	24		16	0	0	0	0	0	16
BURGEMEESTER CALLEWAERTLAAN RI MARKT	14		4	2	0	0	0	0	6
BURGEMEESTER CALLEWAERTLAAN RI STATION	14		4	1	0	0	0	0	5



SNELHEIDSINBREUKEN (autosnelwegen inbegrepen) : PLAATS

2023

Lichtervelde

Straat	Huis nr	Km paal	0-10 km/u te snel	11-20 km/u te snel	21-30 km/u te snel	31-40 km/u te snel	>40 km/u te snel	??? km/u te snel	TOTAAL
KASTEELSTRAAT RICHTING TORHOUT	11		3	3	0	0	0	0	6
KASTEELSTRAAT RICHTING ZWEVEZELE	11		31	7	3	0	0	0	41
KETELBUIZERSTRAAT RICHTING LICHTERVELDE CENTRUM	55		2	0	0	0	0	0	2
KETELBUIZERSTRAAT RICHTING TORHOUT	55		2	1	0	0	0	0	3
KOOLSKAMPSTRAAT RICHTING DIKSMUIDE		46	26	3	1	0	0	0	30
KOOLSKAMPSTRAAT RICHTING DIKSMUIDE	94		23	6	0	0	0	0	29
KOOLSKAMPSTRAAT RICHTING DIKSMUIDE	94	45.7	13	2	0	0	0	0	15
KOOLSKAMPSTRAAT RICHTING KOOLSKAMP		46	24	4	0	0	0	0	28
KOOLSKAMPSTRAAT RICHTING KOOLSKAMP	94	45.7	15	2	1	0	0	0	18
KOOLSKAMPSTRAAT RICHTING KOOLSKAMP	94		12	4	0	0	0	0	16
KOOLSKAMPSTRAAT RICHTING KOOLSKAMP (ARDOOIE)	64		38	6	1	0	0	0	45
KOOLSKAMPSTRAAT RICHTING LICHTERVELDE	64		41	8	0	0	0	0	49
KOOLSKAMPSTRAAT RICHTING LICHTERVELDE CENTRUM	64		2	0	0	0	0	0	2
KOOLSKAMPSTRAAT RICHTING N35/ KOOLSKAMPSTRAAT	64		18	6	0	0	0	0	24
KORTEMARKSTRAAT RICHTING KORTEMARK	70		56	8	0	0	0	0	64
KORTEMARKSTRAAT RICHTING LICHTERVELDE	70		32	4	1	0	0	0	37
Ringlaan			0	0	0	0	0	2	2
RINGLAAN RICHTING KORTEMARK		44.3	37	12	2	1	0	0	52
RINGLAAN RICHTING KORTEMARK	1	44.4	17	3	1	0	0	0	21
RINGLAAN RICHTING KORTEMARK		44.4	9	0	0	0	0	0	9
RINGLAAN RICHTING PITTEM	1	44.4	50	9	1	0	0	0	60
RINGLAAN RICHTING PITTEM		44.4	5	4	1	0	0	0	10
RINGLAAN RICHTING PITTEM		44.3	5	1	0	0	0	0	6
RINGLAAN RICHTING TIELT		44.3	12	1	0	0	0	0	13
Statiesstraat	205		0	0	0	0	0	1	1



SNELHEIDSINBREUKEN (autosnelwegen inbegrepen) : PLAATS

2023

Lichtervelde

Straat	Huis nr	Km paal	0-10 km/u te snel	11-20 km/u te snel	21-30 km/u te snel	31-40 km/u te snel	>40 km/u te snel	??? km/u te snel	TOTAAL
STATIESTRAAT RICHTING MARKT	127		87	6	1	0	0	0	94
STATIESTRAAT RICHTING STATION	127		52	4	0	0	0	0	56
STEGELSTRAAT RICHTING LICHTERVELDE CENTRUM	42		6	1	0	0	0	0	7
STEGELSTRAAT RICHTING LICHTERVELDE CENTRUM	44		1	0	0	0	0	0	1
STEGELSTRAAT RICHTING N35/RINGLAAN	42		2	1	0	0	0	0	3
STEGELSTRAAT RICHTING N35/RINGLAAN	44		1	0	0	0	0	0	1
Torhoutstraat	1		0	0	0	0	0	1	1
WESTSTRAAT RI STATION	32		3	0	0	0	0	0	3
WESTSTRAAT RI STATION	30		2	0	0	0	0	0	2
WESTSTRAAT RI TORHOUT	30		3	0	0	0	0	0	3
WESTSTRAAT RI TORHOUT	32		1	0	0	0	0	0	1
ZWEVEZELESTRAAT RICHTING LICHTERVELDE	49		4	0	0	0	0	0	4
ZWEVEZELESTRAAT RICHTING LICHTERVELDE	40		1	0	0	0	0	0	1
ZWEVEZELESTRAAT RICHTING LICHTERVELDE CENTRUM	47		3	0	0	0	0	0	3
ZWEVEZELESTRAAT RICHTING ZWEVEZELE	47		5	0	0	0	0	0	5
ZWEVEZELESTRAAT RICHTING ZWEVEZELE (WINGENE)	40		3	0	0	0	0	0	3
ZWEVEZELESTRAAT RICHTING ZWEVEZELE (WINGENE)	49		3	0	0	0	0	0	3
ZWEVEZELESTRAAT RI LICHTERVELDE	109		12	3	2	0	0	0	17
ZWEVEZELESTRAAT RI ZWEVEZELE (WINGENE)	109		12	1	0	0	0	0	13
ZWEVEZELESTRAAT RI ZWEVEZELE (WINGENE)	80		0	2	0	0	0	0	2
TOTAAL			4.982	1.026	211	65	24	8	6.316

Pittem

Straat	Huis nr	Km paal	0-10 km/u te snel	11-20 km/u te snel	21-30 km/u te snel	31-40 km/u te snel	>40 km/u te snel	??? km/u te snel	TOTAAL
Brugsesteenweg	112		0	0	0	0	0	1	1



SNELHEIDSINBREUKEN (autosnelwegen inbegrepen) : PLAATS

2023

Pittem

Straat	Huis nr	Km paal	0-10 km/u te snel	11-20 km/u te snel	21-30 km/u te snel	31-40 km/u te snel	>40 km/u te snel	??? km/u te snel	TOTAAL
Brugsesteenweg	228		0	1	0	0	0	0	1
BRUGSESTEENWEG RICHTING BRUGGE	228		132	20	5	0	0	0	157
BRUGSESTEENWEG RICHTING BRUGGE	163		2	4	26	2	0	0	34
BRUGSESTEENWEG RICHTING BRUGGE	37		14	4	0	0	0	0	18
BRUGSESTEENWEG RICHTING BRUGGE	35		16	0	1	0	0	0	17
BRUGSESTEENWEG RICHTING BRUGGE	13		7	2	1	0	0	0	10
BRUGSESTEENWEG RICHTING BRUGGE	14		8	2	0	0	0	0	10
BRUGSESTEENWEG RICHTING KORTRIJK	228		119	28	7	1	0	0	155
BRUGSESTEENWEG RICHTING KORTRIJK	163		3	7	16	0	0	0	26
BRUGSESTEENWEG RICHTING KORTRIJK	35		12	5	0	0	0	0	17
BRUGSESTEENWEG RICHTING KORTRIJK	14		7	2	1	0	0	0	10
BRUGSESTEENWEG RICHTING KORTRIJK	13		5	1	0	0	0	0	6
BRUGSESTEENWEG RICHTING KORTRIJK	37		1	2	0	0	0	0	3
EGEMSTRAAT RICHTING EGEM	62		28	10	0	0	0	0	38
EGEMSTRAAT RICHTING EGEM	109		5	2	1	0	0	0	8
EGEMSTRAAT RICHTING PITTEM CENTRUM	109		0	1	0	0	0	0	1
Heidenskerkhofstraat	36		0	0	0	0	2	0	2
HEIDENSKERKHOFSTRAAT RICHTING EGEM	36		3	0	0	0	0	0	3
HEIDENSKERKHOFSTRAAT RICHTING TIELT	36		4	0	0	0	0	0	4
JOOS DE TER BEERSTLAAN RICHTING KOOLSKAMP	51		28	6	2	2	1	0	39
JOOS DE TER BEERSTLAAN RICHTING KOOLSKAMP	27		28	6	0	1	0	0	35
JOOS DE TER BEERSTLAAN RICHTING KOOLSKAMP	55		16	6	0	1	0	0	23
JOOS DE TER BEERSTLAAN RICHTING KOOLSKAMP	25		16	2	1	0	0	0	19
JOOS DE TER BEERSTLAAN RICHTING KOOLSKAMP	45		4	1	0	0	0	0	5
JOOS DE TER BEERSTLAAN RICHTING PITTEM CENTRUM	51		35	10	2	1	0	0	48
JOOS DE TER BEERSTLAAN RICHTING PITTEM CENTRUM	25		16	1	0	0	0	0	17



SNELHEIDSINBREUKEN (autosnelwegen inbegrepen) : PLAATS

2023

Pittem

Straat	Huis nr	Km paal	0-10 km/u te snel	11-20 km/u te snel	21-30 km/u te snel	31-40 km/u te snel	>40 km/u te snel	??? km/u te snel	TOTAAL
JOOS DE TER BEERSTLAAN RICHTING PITTEM CENTRUM	45		2	2	1	0	0	0	5
JOOS DE TER BEERSTLAAN RICHTING PITTEM CENTRUM	55		3	0	0	0	0	0	3
JOOS DE TER BEERSTLAAN RICHTING PITTEM CENTRUM	27		1	0	0	0	0	0	1
KASTEELDREEF RICHTING EGEM (PITTEM)	8		6	0	1	0	0	0	7
KASTEELDREEF RICHTING EGEM (PITTEM)	10		5	0	0	0	0	0	5
KASTEELDREEF RICHTING N50/BRUGSESTEENWEG	10		4	2	0	0	0	0	6
KASTEELDREEF RICHTING N50/BRUGSESTEENWEG	8		3	1	0	0	0	0	4
KOOLSKAMPSTRAAT RICHTING KOOLSKAMP	41		4	0	0	0	0	0	4
KOOLSKAMPSTRAAT RICHTING PITTEM CENTRUM	41		3	0	0	0	0	0	3
Lichterveldestraat			0	0	0	0	0	1	1
Meulebekestraat	ZN		0	0	0	0	0	1	1
MEULEBEKESTRAAT RICHTING MEULEBEKE	80		15	2	4	0	0	0	21
MEULEBEKESTRAAT RICHTING PITTEM	80		11	6	2	0	0	0	19
N37 Richting Aalter		16.0	0	0	0	0	0	1	1
N37 Richting Ieper			0	0	0	0	0	1	1
N50 Richting Brugge		79.1	0	0	0	0	0	2	2
PAARDESTRAAT RICHTING EGEM	52		7	0	0	0	0	0	7
PAARDESTRAAT RICHTING TIelt	52		3	0	0	0	0	0	3
POSTERIJLAAN RICHTING N50/BRUGSESTEENWEG	47		5	2	0	0	0	0	7
POSTERIJLAAN RICHTING PITTEM CENTRUM	47		15	1	1	0	0	0	17
POSTERIJLAAN RICHTING PITTEM CENTRUM	24		10	5	0	0	0	0	15
POSTERIJLAAN RICHTING ROESELARE	47		4	1	2	0	0	0	7
POSTERIJLAAN RICHTING ROESELARE	24		4	1	1	0	0	0	6
Robert De Paepelaan			0	0	0	0	0	4	4
ROBERT DE PAEPELAAN RICHTING ROESELARE		17.8	314	119	31	11	5	0	480
ROBERT DE PAEPELAAN RICHTING TIelt		17.8	100	57	14	3	2	0	176



SNELHEIDSINBREUKEN (autosnelwegen inbegrepen) : PLAATS

2023

Pittem

Straat	Huis nr	Km paal	0-10 km/u te snel	11-20 km/u te snel	21-30 km/u te snel	31-40 km/u te snel	>40 km/u te snel	??? km/u te snel	TOTAAL
SPOORWEGLAAN RICHTING MEULEBEKE	24		14	4	3	1	0	0	22
SPOORWEGLAAN RICHTING PITTEM CENTRUM	24		5	5	1	0	0	0	11
Tieltstraat	115		18	0	0	0	0	0	18
Tieltstraat			0	0	0	0	0	1	1
TIELTSTRAAT RICHTING KOOLSKAMP	21		76	5	0	0	0	0	81
TIELTSTRAAT RICHTING N37/TIELT	115		42	7	1	0	0	0	50
TIELTSTRAAT RICHTING N37/TIELT	115	17.8	9	1	0	0	0	0	10
TIELTSTRAAT RICHTING PITTEM CENTRUM	115		44	5	0	0	0	0	49
TIELTSTRAAT RICHTING ROESELARE	137		31	15	3	0	0	0	49
TIELTSTRAAT RICHTING TIELT	21		50	9	0	0	0	0	59
TIELTSTRAAT RICHTING TIELT	21	17.8	29	3	0	0	0	0	32
TIELTSTRAAT RICHTING TIELT	137		13	11	0	0	0	0	24
TOTAAL			1.359	387	128	23	10	12	1.919

Ruisselede

Straat	Huis nr	Km paal	0-10 km/u te snel	11-20 km/u te snel	21-30 km/u te snel	31-40 km/u te snel	>40 km/u te snel	??? km/u te snel	TOTAAL
AALTERSTRAAT RICHTING AALTER	99		141	15	5	0	1	0	162
AALTERSTRAAT RICHTING AALTER	85		53	10	1	0	0	0	64
AALTERSTRAAT RICHTING RUISELEDE CENTRUM	85		34	2	0	0	0	0	36
AALTERSTRAAT RICHTING TIELT	99		121	23	2	1	0	0	147
BRUGGESTEENWEG RICHTING BEERNEM	128		45	6	1	0	0	0	52
BRUGGESTEENWEG RICHTING BEERNEM	130		10	4	1	0	0	0	15
BRUGGESTEENWEG RICHTING BEERNEM	10		5	0	0	0	0	0	5
BRUGGESTEENWEG RICHTING RUISELEDE	128		31	3	0	0	1	0	35
BRUGGESTEENWEG RICHTING RUISELEDE	130		3	0	0	0	0	0	3
BRUGGESTEENWEG RICHTING RUISELEDE CENTRUM	10		8	1	0	0	0	0	9
KASTEELSTRAAT RICHTING CENTRUM	15D		49	4	0	0	0	0	53



SNELHEIDSINBREUKEN (autosnelwegen inbegrepen) : PLAATS

2023

Ruisselede

Straat	Huis nr	Km paal	0-10 km/u te snel	11-20 km/u te snel	21-30 km/u te snel	31-40 km/u te snel	>40 km/u te snel	??? km/u te snel	TOTAAL
KASTEELSTRAAT RICHTING TIELT	15D		22	2	0	0	0	0	24
Kruiskerkestraat	19		0	0	0	0	0	1	1
Kruiskerkestraat	7		0	0	0	0	0	1	1
Markt			0	0	0	0	0	1	1
Poekestraat			0	0	0	0	0	2	2
POEKESTRAAT RICHTING CENTRUM	84C		8	0	1	0	0	0	9
POEKESTRAAT RICHTING POEKE	100		10	2	1	2	0	0	15
POEKESTRAAT RICHTING POEKE	84C		6	0	0	0	0	0	6
POEKESTRAAT RICHTING RUISELEDE	100		3	1	3	0	0	0	7
Tieltstraat	74		0	0	0	0	0	1	1
TIELTSTRAAT RICHTING AALTER		5.7	40	5	0	0	0	0	45
TIELTSTRAAT RICHTING AALTER	68		6	0	0	0	0	0	6
TIELTSTRAAT RICHTING TIELT		5.7	17	4	1	0	0	0	22
TIELTSTRAAT RICHTING TIELT	68		1	0	0	0	0	0	1
Wantestraat	ZN		0	0	0	0	0	1	1
WINGENESTEENWEG RICHTING RUISELEDE	21		15	7	4	0	1	0	27
WINGENESTEENWEG RICHTING RUISELEDE	29		3	2	0	0	0	0	5
WINGENESTEENWEG RICHTING WINGENE	21		18	7	5	1	0	0	31
WINGENESTEENWEG RICHTING WINGENE	29		5	0	0	0	0	0	5
TOTAAL			654	98	25	4	3	7	791

Tielt

Straat	Huis nr	Km paal	0-10 km/u te snel	11-20 km/u te snel	21-30 km/u te snel	31-40 km/u te snel	>40 km/u te snel	??? km/u te snel	TOTAAL
Adolf Loosveldtstraat			0	0	0	0	0	1	1
BEDEVAARTSTRAAT RICHTING CENTRUM TIELT	82		2	1	0	0	0	0	3
BEDEVAARTSTRAAT RICHTING MARIALOOP	82		5	0	0	0	0	0	5
BEDEVAARTSTRAAT RICHTING MARIALOOP	114		2	0	0	0	0	0	2



SNELHEIDSINBREUKEN (autosnelwegen inbegrepen) : PLAATS

2023

Tielt

Straat	Huis nr	Km paal	0-10 km/u te snel	11-20 km/u te snel	21-30 km/u te snel	31-40 km/u te snel	>40 km/u te snel	??? km/u te snel	TOTAAL
Deinsesteenweg	114		0	1	0	0	1	0	2
Deinsesteenweg	117		0	0	0	0	0	1	1
Deinsesteenweg			0	0	0	0	0	1	1
DEINSESTEENWEG RICHTING DEINZE	114		104	36	8	2	0	0	150
DEINSESTEENWEG RICHTING DEINZE		58.3	64	24	7	2	0	0	97
DEINSESTEENWEG RICHTING DEINZE	114	58.3	38	13	7	0	0	0	58
DEINSESTEENWEG RICHTING DEINZE		58.2	8	1	0	0	0	0	9
DEINSESTEENWEG RICHTING TIELT	114		105	36	7	0	0	0	148
DEINSESTEENWEG RICHTING TIELT		58.3	49	13	5	1	0	0	68
DEINSESTEENWEG RICHTING TIELT		58.2	4	1	0	0	0	0	5
Deken Darraslaan	8		0	0	0	0	0	1	1
DEKEN DARRASLAAN RICHTING N37/RINGLAAN	92		17	3	0	0	0	0	20
DEKEN DARRASLAAN RICHTING TIELT CENTRUM	92		13	4	1	1	0	0	19
EUROPALAAN RICHTING DEINZE	12		2	2	0	0	0	0	4
EUROPALAAN RICHTING WINGENE	12		6	1	0	0	0	0	7
FELIX D'HOOPSTRAAT RICHTING DEINZE	124		27	3	0	0	0	0	30
FELIX D'HOOPSTRAAT RICHTING TIELT	124		5	1	0	0	0	0	6
FELIX D'HOOPSTRAAT RICHTING TIELT CENTRUM	124		15	1	0	0	0	0	16
GALGENVELDSTRAAT RICHTING N35/ DEINSESTEENWEG	10		92	14	6	0	1	0	113
GALGENVELDSTRAAT RICHTING R37/ RUISLEEDSESTEENWEG	10		78	17	4	0	0	0	99
HOGENHOVESTRAAT RICHTING AARSELE	19	15.00	1	0	0	0	0	0	1
Holdestraat	91		0	0	1	0	0	1	2
HONDSTRAAT RICHTING EGEMSESTEENWEG	90		12	0	0	0	0	0	12
HONDSTRAAT RICHTING N327/WINGENSESTEENWEG	90		14	2	0	1	0	0	17
HONDSTRAAT RICHTING PITTEM	24		4	0	0	0	0	0	4
HONDSTRAAT RICHTING SCHUIFERSKAPELLE	24		5	2	0	0	0	0	7



SNELHEIDSINBREUKEN (autosnelwegen inbegrepen) : PLAATS

2023

Tielt

Straat	Huis nr	Km paal	0-10 km/u te snel	11-20 km/u te snel	21-30 km/u te snel	31-40 km/u te snel	>40 km/u te snel	??? km/u te snel	TOTAAL
Ieperstraat			0	0	0	0	0	1	1
JULES VAN OOSTSTRAAT RICHTING KANEGEM	46		3	0	0	0	0	0	3
Kanegemstraat	50		0	0	0	0	2	0	2
Kanegemstraat			0	0	0	0	0	2	2
KANEGEMSTRAAT RICHTING KANEGEM	50		33	14	3	0	0	0	50
KANEGEMSTRAAT RICHTING KANEGEM	105		15	6	0	0	0	0	21
KANEGEMSTRAAT RICHTING KANEGEM	112		6	2	1	0	0	0	9
KANEGEMSTRAAT RICHTING RUISELEDE	174		5	1	0	0	0	0	6
KANEGEMSTRAAT RICHTING TIELT	112		21	5	1	0	0	0	27
KANEGEMSTRAAT RICHTING TIELT	50		18	4	1	0	0	0	23
KANEGEMSTRAAT RICHTING TIELT	105		15	1	1	0	0	0	17
KANEGEMSTRAAT RICHTING TIELT	174		6	0	0	0	0	0	6
KAPELLEWEG RICHTING BEERNEM	24		7	2	0	2	0	0	11
KAPELLEWEG RICHTING TIELT	24		1	0	0	0	0	0	1
KASTEELSTRAAT RICHTING MEULEBEKE	120		60	6	0	0	1	0	67
KASTEELSTRAAT RICHTING MEULEBEKE	124		30	2	0	1	0	0	33
KASTEELSTRAAT RICHTING TIELT CENTRUM	120		41	5	1	0	0	0	47
KASTEELSTRAAT RICHTING TIELT CENTRUM	124		16	4	0	0	0	0	20
KEIZERSTRAAT RICHTING KANEGEM CENTRUM	11		12	1	0	0	0	0	13
KEIZERSTRAAT RICHTING RUISELEDE	11		1	1	0	0	0	0	2
KLIJTENSTRAAT RICHTING RUISELEDE	64		1	1	0	0	0	0	2
MARIALOOPSESTEENWEG RICHTING MARIALOOP (MEULEBEKE)	10		21	8	2	0	0	0	31
MARIALOOPSESTEENWEG RICHTING TIELT	10		9	1	1	0	0	0	11
Meulebeeksesteenweg	47		0	0	0	0	0	1	1
MEULEBEEKSESTEENWEG RICHTING MEULEBEKE		4.0	13	2	0	0	0	0	15
MEULEBEEKSESTEENWEG RICHTING MEULEBEKE	64	4.0	0	1	0	0	0	0	1
MEULEBEEKSESTEENWEG RICHTING TIELT		4.0	30	3	2	0	0	0	35



SNELHEIDSINBREUKEN (autosnelwegen inbegrepen) : PLAATS

2023

Tielt

Straat	Huis nr	Km paal	0-10 km/u te snel	11-20 km/u te snel	21-30 km/u te snel	31-40 km/u te snel	>40 km/u te snel	??? km/u te snel	TOTAAL
MEULEBEEKSESTEENWEG RICHTING TIELT	64	4.0	6	0	0	0	0	0	6
Neringenstraat			0	0	0	0	0	1	1
NERINGENSTRAAT RICHTING AARSELE (TIELT)	46		16	3	0	0	0	0	19
NERINGENSTRAAT RICHTING AARSELE (TIELT)	56		7	3	0	0	0	0	10
NERINGENSTRAAT RICHTING AARSELE (TIELT)	48		8	1	0	0	0	0	9
NERINGENSTRAAT RICHTING AARSELE (TIELT)	40		4	0	0	0	0	0	4
NERINGENSTRAAT RICHTING KANEGEM (TIELT)	56		10	4	0	0	0	0	14
NERINGENSTRAAT RICHTING KANEGEM (TIELT)	46		6	3	0	0	0	0	9
NERINGENSTRAAT RICHTING KANEGEM (TIELT)	48		4	1	2	0	1	0	8
NERINGENSTRAAT RICHTING KANEGEM (TIELT)	40		1	0	0	0	0	0	1
Oude Pittemstraat	37		0	0	0	0	1	0	1
Oude Pittemstraat			0	0	0	0	0	1	1
OUDE PITTEMSTRAAT RICHTING PITTEM	37		12	3	0	0	0	0	15
OUDE PITTEMSTRAAT RICHTING PITTEM	39		2	0	0	0	0	0	2
OUDE PITTEMSTRAAT RICHTING TIELT CENTRUM	37		11	0	0	0	0	0	11
OUDE PITTEMSTRAAT RICHTING TIELT CENTRUM	39		1	0	0	0	0	0	1
OUDE PITTEMSTRAAT RICHTING TIELT CENTRUM	70A		1	0	0	0	0	0	1
Ringlaan			0	0	0	0	0	3	3
RINGLAAN RICHTING DEINZE		55.2	43	6	2	1	0	0	52
RINGLAAN RICHTING DEINZE		12.9	28	7	1	0	1	0	37
RINGLAAN RICHTING ROESELARE		55.2	23	8	2	1	0	0	34
RINGLAAN RICHTING ROESELARE		12.9	17	9	5	0	0	0	31
RUISELEEDSESTEENWEG RICHTING AALTER		8.1	57	6	1	0	0	0	64
RUISELEEDSESTEENWEG RICHTING TIELT		8.1	81	14	2	2	0	0	99
Schuierskapelsesteenweg	58		0	0	0	1	0	0	1
SCHUIFERSKAPELSESTEENWEG RICHTING SCHUIFERSKAPELLE	38	17.8	18	6	0	0	0	0	24



SNELHEIDSINBREUKEN (autosnelwegen inbegrepen) : PLAATS

2023

Tielt

Straat	Huis nr	Km paal	0-10 km/u te snel	11-20 km/u te snel	21-30 km/u te snel	31-40 km/u te snel	>40 km/u te snel	??? km/u te snel	TOTAAL
SCHUIFERSKAPELSESTEENWEG RICHTING SCHUIFERSKAPELLE	58		14	3	1	0	0	0	18
SCHUIFERSKAPELSESTEENWEG RICHTING SCHUIFERSKAPELLE	38		10	5	1	0	0	0	16
SCHUIFERSKAPELSESTEENWEG RICHTING SCHUIFERSKAPELLE	9		10	3	0	0	0	0	13
SCHUIFERSKAPELSESTEENWEG RICHTING TIELT	58		14	10	1	2	0	0	27
SCHUIFERSKAPELSESTEENWEG RICHTING TIELT	38		17	5	0	0	0	0	22
SCHUIFERSKAPELSESTEENWEG RICHTING TIELT	9		14	2	0	0	0	0	16
Sint-Janstraat	112		1	0	0	0	0	0	1
Sint-Michielstraat			0	0	0	0	0	2	2
WINGENSESTEENWEG RICHTING TIELT	110A		1	0	0	0	0	0	1
WINGENSESTEENWEG RICHTING WINGENE	110A		3	0	0	0	0	0	3
WINGENSESTEENWEG RICHTING WINGENE	81		2	1	0	0	0	0	3
TOTAAL			1.478	349	77	17	8	16	1.945

Wingene

Straat	Huis nr	Km paal	0-10 km/u te snel	11-20 km/u te snel	21-30 km/u te snel	31-40 km/u te snel	>40 km/u te snel	??? km/u te snel	TOTAAL
A17 Richting Brugge		54.6	0	0	0	0	0	3	3
BEERNEMSTEENWEG RICHTING BEERNEM		6.2	34	8	1	1	1	0	45
BEERNEMSTEENWEG RICHTING BEERNEM	121		14	1	1	0	0	0	16
BEERNEMSTEENWEG RICHTING BEERNEM	24		6	0	0	0	0	0	6
BEERNEMSTEENWEG RICHTING WINGENE		6.2	35	13	2	1	1	0	52
BEERNEMSTEENWEG RICHTING WINGENE	161	6.2	15	4	1	0	0	0	20
BEERNEMSTEENWEG RICHTING WINGENE	147	6.2	9	1	2	0	0	0	12
BEERNEMSTEENWEG RICHTING WINGENE	121		5	1	0	1	0	0	7
BEERNEMSTEENWEG RICHTING WINGENE	24		3	1	1	0	0	0	5
Beernemstraat	81		0	0	17	2	1	0	20



SNELHEIDSINBREUKEN (autosnelwegen inbegrepen) : PLAATS

2023

Wingene

Straat	Huis nr	Km paal	0-10 km/u te snel	11-20 km/u te snel	21-30 km/u te snel	31-40 km/u te snel	>40 km/u te snel	??? km/u te snel	TOTAAL
BRUGGESTRAAT RICHTING ZWEVEZELE CENTRUM	94		83	23	1	0	0	0	107
BRUGGESTRAAT RICHTING ZWEVEZELE CENTRUM	100		34	4	0	0	0	0	38
BRUGSESTEENWEG RICHTING BRUGGE		87.5	16	2	2	1	0	0	21
BRUGSESTEENWEG RICHTING KORTRIJK	37	87.5	6	2	0	0	0	0	8
BRUGSESTEENWEG RICHTING KORTRIJK	37		6	0	0	0	0	0	6
BRUGSESTEENWEG RICHTING KORTRIJK		87.5	2	2	1	0	0	0	5
HILLE RICHTING BRUGGE	186		27	3	0	0	0	0	30
HILLE RICHTING BRUGGE	48		4	1	0	0	0	0	5
HILLE RICHTING KORTRIJK	186		21	9	0	0	0	0	30
HILLE RICHTING KORTRIJK	48		8	0	1	0	0	0	9
HILLE RICHTING KORTRIJK	39		5	1	0	0	0	0	6
HILLESTEENWEG RICHTING WINGENE	58		9	1	0	0	0	0	10
HILLESTEENWEG RICHTING ZWEVEZELE	58		63	8	1	0	0	0	72
Kortrijksteenweg	15		0	0	0	0	0	1	1
KORTRIJKSTEENWEG RICHTING BRUGGE	17A		57	12	7	0	0	0	76
KORTRIJKSTEENWEG RICHTING KORTRIJK	17A		59	21	7	1	0	0	88
LAVOORDESTRAAT RICHTING OOSTKAMP	26		6	0	0	0	0	0	6
LAVOORDESTRAAT RICHTING WINGENE	26		3	1	0	0	0	0	4
Lichterveldestraat	72		18	4	2	0	0	0	24
N370D RICKSTEENWEG RICHTING TORHOUT	42		6	2	0	0	0	0	8
N370D RICKSTEENWEG RICHTING ZWEVEZELE	42		5	2	0	0	0	0	7
N370 WINGENESTEENWEG RICHTING WINGENE	25		39	3	0	0	0	0	42
N370 WINGENESTEENWEG RICHTING ZWEVEZELE	25		29	4	0	0	0	0	33
N370 ZESWEGESTRAAT RICHTING LICHTERVELDE	2		38	17	2	4	0	0	61
N370 ZESWEGESTRAAT RICHTING ZWEVEZELE	2		31	13	5	1	0	0	50
N50 Richting Mons			0	0	0	0	1	0	1
Oude Bruggestraat	55		0	0	15	2	1	0	18
PASTORIJSTRAAT RICHTING N50	108		16	10	3	1	0	0	30



SNELHEIDSINBREUKEN (autosnelwegen inbegrepen) : PLAATS

2023

Wingene

Straat	Huis nr	Km paal	0-10 km/u te snel	11-20 km/u te snel	21-30 km/u te snel	31-40 km/u te snel	>40 km/u te snel	??? km/u te snel	TOTAAL
PASTORIJSTRAAT RICHTING N50	76		1	0	0	0	0	0	1
PASTORIJSTRAAT RICHTING ZWEVEZELE CENTRUM	108		14	13	0	0	0	0	27
PASTORIJSTRAAT RICHTING ZWEVEZELE CENTRUM	76		2	0	0	0	0	0	2
PREDIKHERENSTRAAT RICHTING AALTER	18		12	3	1	0	0	0	16
PREDIKHERENSTRAAT RICHTING RUISELEDE	4A		3	0	0	0	0	0	3
PREDIKHERENSTRAAT RICHTING WINGENE	18		5	4	0	0	0	0	9
PREDIKHERENSTRAAT RICHTING WINGENE	4A		4	0	1	0	0	0	5
RICKSTEENWEG RICHTING TORHOUT	18		11	3	0	0	0	0	14
RICKSTEENWEG RICHTING TORHOUT	42		4	1	0	0	0	0	5
RICKSTEENWEG RICHTING ZWEVEZELE	42		1	1	0	0	0	0	2
RICKSTEENWEG RICHTING ZWEVEZELE CENTRUM	18		12	0	0	0	0	0	12
ROZENDALESTRAAT RICHTING HERTSBERGE	93		13	0	1	0	0	0	14
ROZENDALESTRAAT RICHTING HERTSBERGE	87		6	1	1	0	0	0	8
ROZENDALESTRAAT RICHTING WINGENE	93		4	3	0	0	0	0	7
ROZENDALESTRAAT RICHTING WINGENE	87		6	0	0	0	0	0	6
RUISELEDESTEEENWEG RICHTING RUISELEDE	61		37	14	7	1	0	0	59
RUISELEDESTEEENWEG RICHTING RUISELEDE	32		6	4	2	0	1	0	13
RUISELEDESTEEENWEG RICHTING WINGENE CENTRUM	61		74	20	5	2	1	0	102
RUISELEDESTEEENWEG RICHTING WINGENE CENTRUM	32		12	2	1	1	0	0	16
Tieltstraat	47		0	0	8	0	0	0	8
TIELTSTRAAT RICHTING TIELT	76		97	20	4	0	0	0	121
TIELTSTRAAT RICHTING WINGENE CENTRUM	76		48	6	0	0	0	0	54
TRAMSTRAAT RICHTING WINGENE	16		84	15	0	0	0	0	99
ZESWEGESTRAAT RICHTING LICHTERVELDE	15		2	1	0	0	0	0	3
ZESWEGESTRAAT RICHTING ZWEVEZELE	15		2	2	0	0	0	0	4
TOTAAL			1.172	287	103	19	7	4	1.592



SNELHEIDSINBREUKEN (autosnelwegen inbegrepen) : SNELHEIDSREGIME

2023

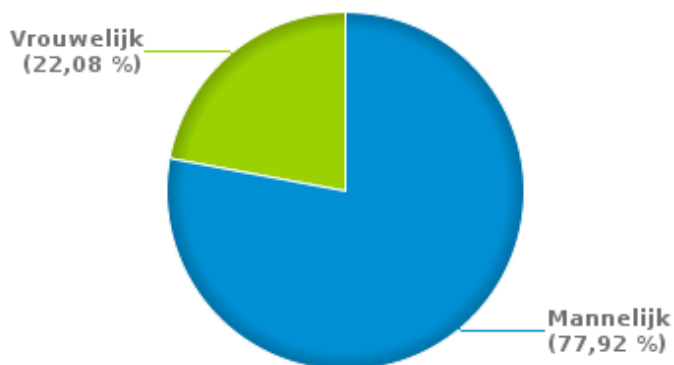
toegelaten snelheid	0-10 km/u te snel	11-20 km/u te snel	21-30 km/u te snel	31-40 km/u te snel	>40 km/u te snel	??? km/u te snel	TOTAAL
30	618	102	46	5	2	0	773
50	2.854	597	159	22	11	0	3.643
60	1.554	297	26	1	0	0	1.878
70	11.978	2.171	437	136	93	0	14.815
90	447	219	47	16	7	0	736
120	6.346	1.300	299	85	31	0	8.061
Onbekend	0	0	0	0	2	62	64
TOTAAL	23.797	4.686	1.014	265	146	62	29.970

VERKEERSINBREUKEN (autosnelwegen inbegrepen) : PROFILERING 2023

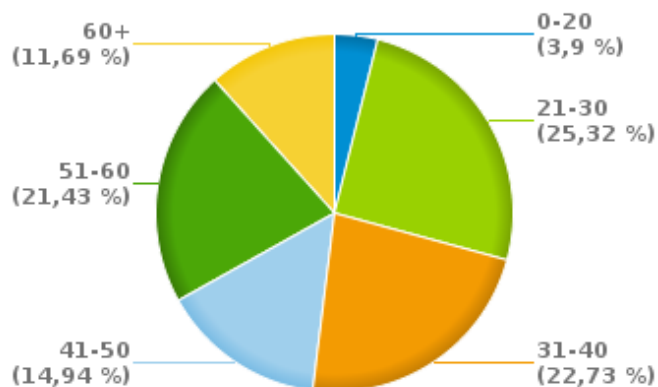
Aantal inbreuken alcohol per geslacht en per leeftijdscategorie

	Mannelijk	Vrouwelijk	TOTAAL
0-20	6	0	6
21-30	32	7	39
31-40	28	7	35
41-50	20	3	23
51-60	24	9	33
60+	10	8	18
TOTAAL	120	34	154

% Alcoholinbreuken per geslacht - 2023



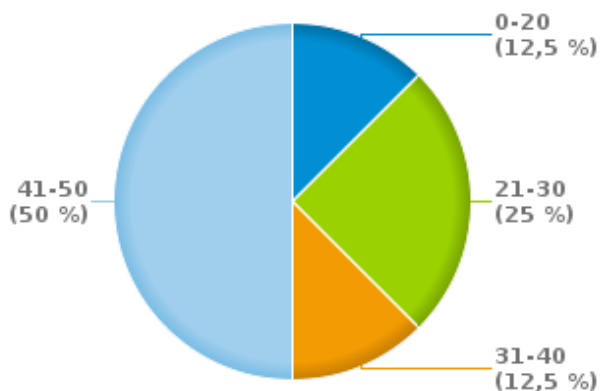
% Alcoholinbreuken per leeftijd - 2023



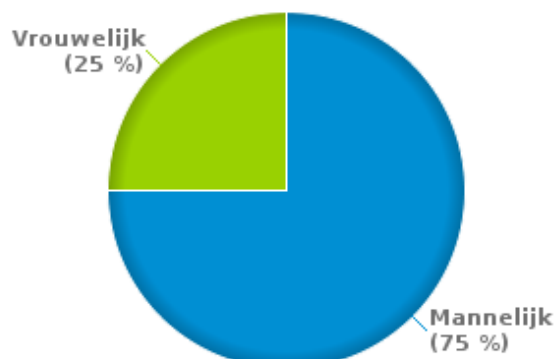
Aantal inbreuken drugs per geslacht en per leeftijdscategorie

	Mannelijk	Vrouwelijk	TOTAAL
0-20	1	0	1
21-30	0	2	2
31-40	1	0	1
41-50	4	0	4
TOTAAL	6	2	8

% Drugsinbreuken per leeftijd - 2023



% Drugsinbreuken per geslacht - 2023





VERKEERSINBREUKEN

REPORT FILTERS

Begin jaar van de inbreuken	2015
Einde jaar van de inbreuken	2023
Trimester	Trim. 1;Trim. 2;Trim. 3;Trim. 4
Datum van afsluiting van de gegevensbank	30/04/24
Politiezone	PZ REGIO TIELT
Lokale/federale eenheid	
Op/Buiten snelweg	(autosnelwegen inbegrepen)
Vaststellende politie-eenheid	

Refresh report datum	01/07/2024 10:22:01
-----------------------------	---------------------