

**Overzicht  
Verkeersinbreuken  
(autosnelwegen inbegrepen)  
2023**

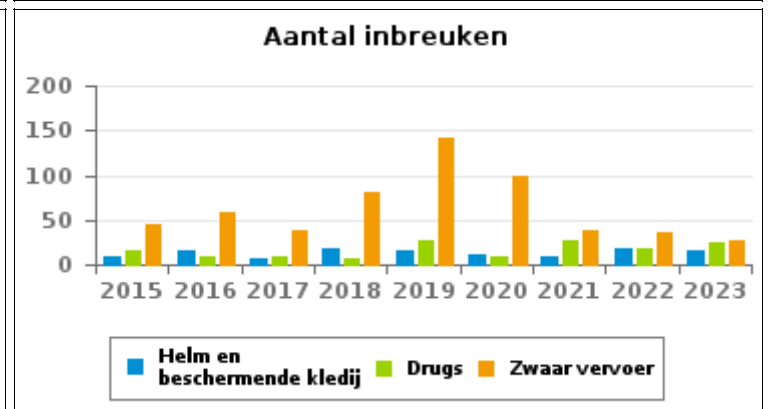
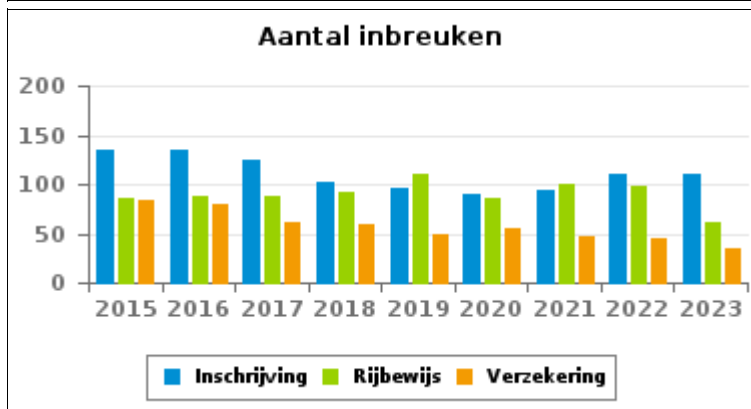
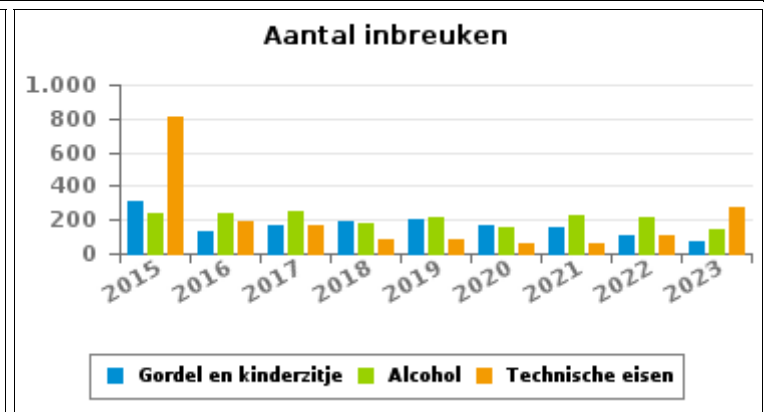
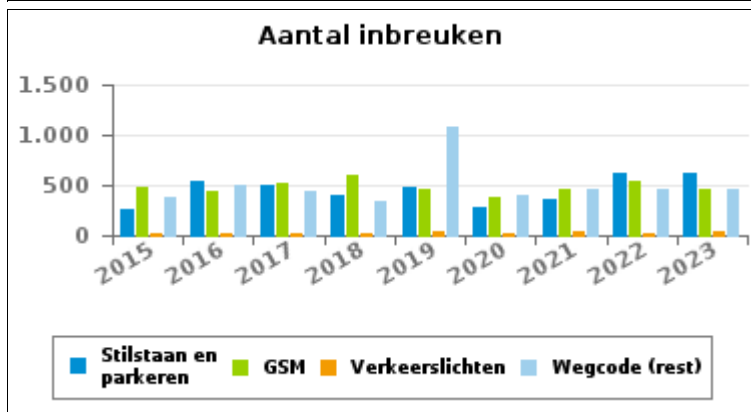
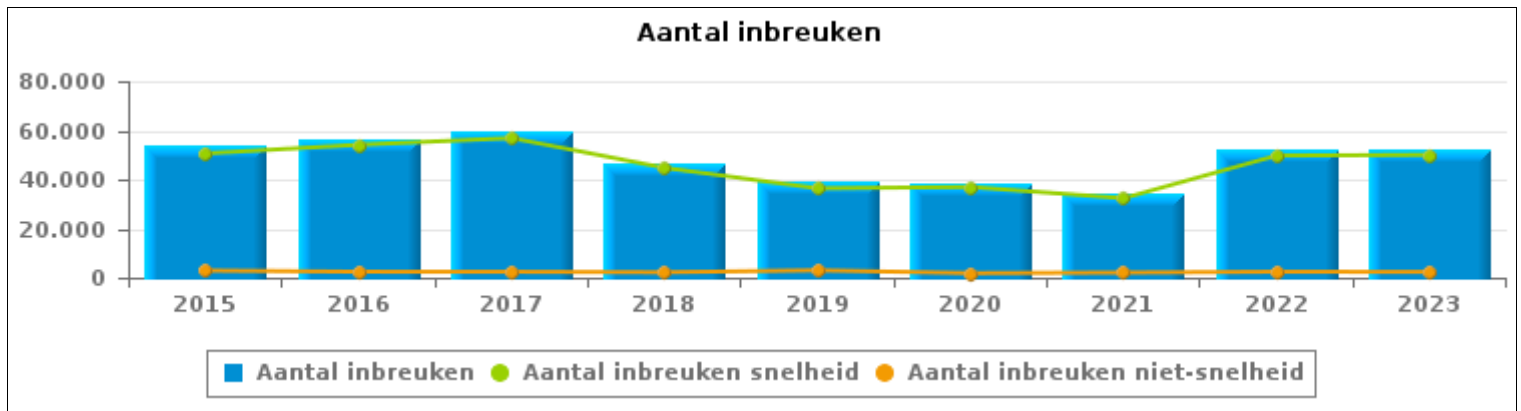
**PZ HET HOUTSCHE  
(OOSTKAMP)**



# VERKEERSINBREUKEN (autosnelwegen inbegrepen) : ALGEMEEN OVERZICHT

Vergelijking per jaar: 2015-2023

	2015	2016	2017	2018	2019	2020	2021	2022	2023
<b>TOTAAL AANTAL INBREUKEN</b>	<b>53.483</b>	<b>56.534</b>	<b>59.236</b>	<b>46.920</b>	<b>39.366</b>	<b>38.764</b>	<b>34.414</b>	<b>52.110</b>	<b>52.356</b>
<b>INBREUKEN PER THEMA</b>									
	2015	2016	2017	2018	2019	2020	2021	2022	2023
Snelheid	50.603	54.105	56.845	44.728	36.370	36.924	32.345	49.709	50.015
Stilstaan en parkeren	257	533	494	393	475	285	353	626	625
GSM	477	440	525	604	462	382	470	540	452
Helm en beschermende kledij	10	16	7	17	16	12	10	17	16
Gordel en kindersitje	311	135	166	191	202	168	150	105	76
Verkeerslichten	25	15	21	30	33	22	33	21	34
Wegcode (rest)	389	492	433	350	1.089	407	455	460	452
Alcohol	234	237	249	174	210	158	229	219	145
Drugs	15	8	10	6	27	9	26	17	24
Inschrijving	135	134	124	102	96	90	93	110	110
Rijbewijs	86	87	88	92	111	86	100	97	61
Technische eisen	804	188	170	85	79	60	63	102	275
Verzekering	83	79	62	60	49	56	47	45	35
Zwaar vervoer	45	59	38	81	142	99	38	37	27
Andere	8	5	4	4	5	6	2	3	9
Onbekend	1	1	0	3	0	0	0	2	0



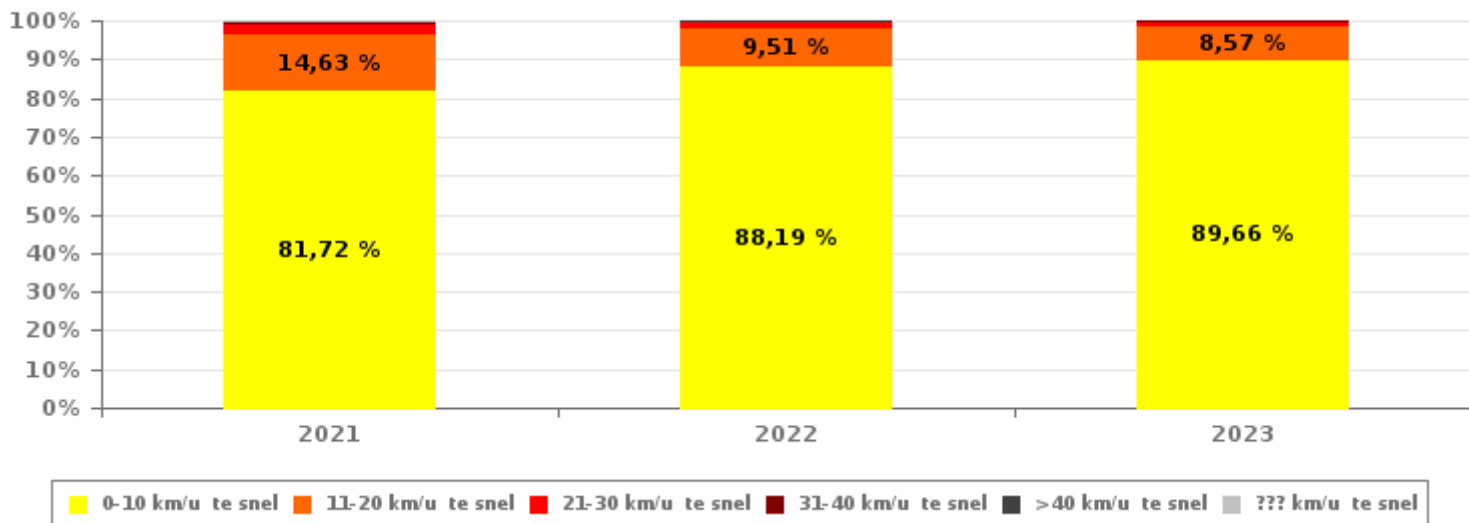


# VERKEERSINBREUKEN (autosnelwegen inbegrepen) : ALGEMEEN OVERZICHT INBREUKEN PER ZWAARTEGRAAD

Vergelijking per jaar: 2015-2023

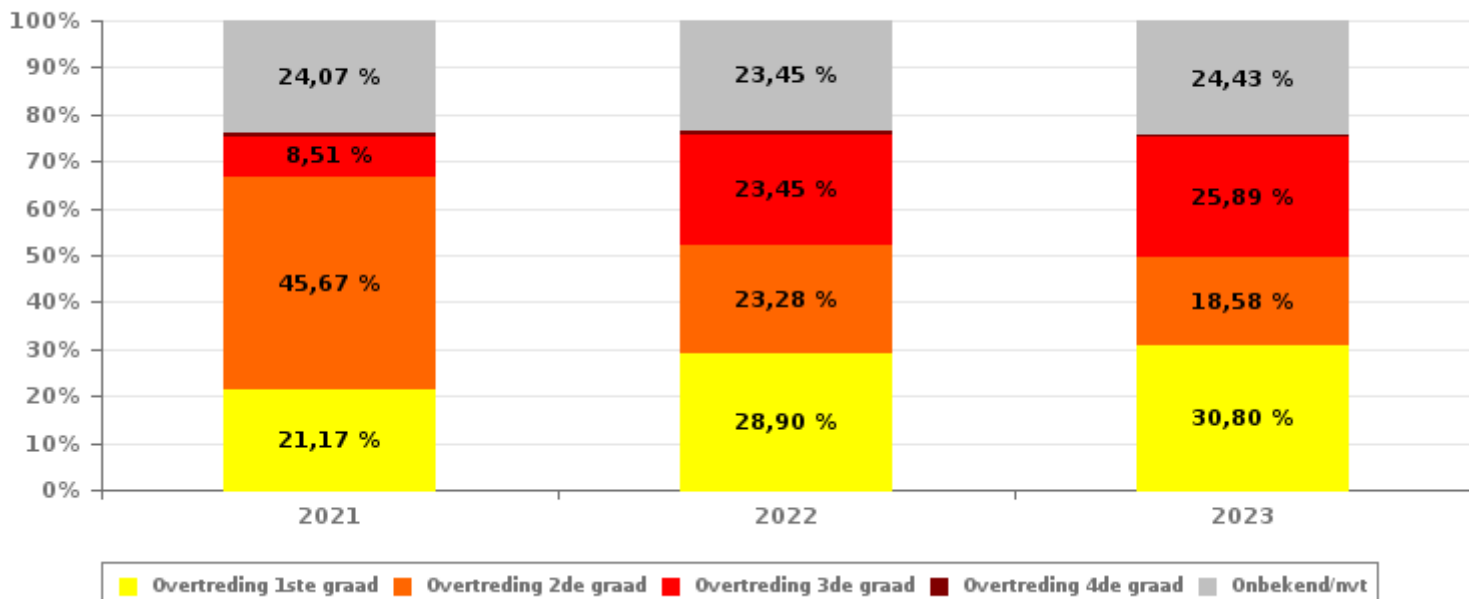
SNELHEID	2015	2016	2017	2018	2019	2020	2021	2022	2023
0-10 km/u te snel	38.927	38.949	43.038	34.052	28.555	28.140	26.432	43.838	44.842
11-20 km/u te snel	9.335	11.587	10.840	8.495	6.242	6.938	4.732	4.727	4.287
21-30 km/u te snel	1.753	2.713	2.179	1.657	1.182	1.355	846	809	640
31-40 km/u te snel	359	561	459	324	231	292	169	166	150
>40 km/u te snel	128	173	150	62	35	84	58	80	49
??? km/u te snel	101	122	179	138	125	115	108	89	47
<b>Subtotaal SNELHEID</b>	<b>50.603</b>	<b>54.105</b>	<b>56.845</b>	<b>44.728</b>	<b>36.370</b>	<b>36.924</b>	<b>32.345</b>	<b>49.709</b>	<b>50.015</b>

Aantal (snelheid) inbreuken : indeling per graad



NIET-SNELHEID	2015	2016	2017	2018	2019	2020	2021	2022	2023
1ste graad	510	713	668	496	1.210	372	438	694	721
2de graad	988	932	978	1.068	1.021	867	945	559	435
3de graad	81	109	127	118	138	117	176	563	606
4de graad	32	27	15	13	19	8	12	22	7
Onbekend/NVT	1.269	648	603	497	608	476	498	563	572
<b>Subtotaal NIET-SNELHEID</b>	<b>2.880</b>	<b>2.429</b>	<b>2.391</b>	<b>2.192</b>	<b>2.996</b>	<b>1.840</b>	<b>2.069</b>	<b>2.401</b>	<b>2.341</b>

Aantal (niet-snelheid) inbreuken : indeling per graad





## VERKEERSINBREUKEN (autosnelwegen inbegrepen) : ALGEMEEN OVERZICHT

## Vergelijking per maand voor het jaar 2023

	Jan	Feb	Maa	Apr	Mei	Jun	Jul	Aug	Sep	Okt	Nov	Dec	TOTAAL
<b>TOTAAL AANTAL INBREUKEN</b>	<b>5.913</b>	<b>4.570</b>	<b>5.523</b>	<b>3.855</b>	<b>2.743</b>	<b>5.122</b>	<b>5.711</b>	<b>4.058</b>	<b>4.199</b>	<b>4.937</b>	<b>2.666</b>	<b>3.059</b>	<b>52.356</b>
<b>INBREUKEN PER THEMA</b>	<b>Jan</b>	<b>Feb</b>	<b>Maa</b>	<b>Apr</b>	<b>Mei</b>	<b>Jun</b>	<b>Jul</b>	<b>Aug</b>	<b>Sep</b>	<b>Okt</b>	<b>Nov</b>	<b>Dec</b>	<b>TOTAAL</b>
Snelheid	5.748	4.422	5.322	3.665	2.537	4.897	5.523	3.853	3.982	4.686	2.474	2.906	50.015
Stilstaan en parkeren	27	31	64	60	54	54	28	75	51	63	63	55	625
GSM	36	35	39	29	59	52	22	28	43	51	32	26	452
Helm en beschermende kledij	0	0	4	0	0	0	1	4	4	3	0	0	16
Gordel en kinderzitje	1	1	6	11	7	8	15	1	11	5	6	4	76
Verkeerslichten	1	4	2	4	4	8	2	4	0	3	2	0	34
Wegcode (rest)	58	47	47	37	43	41	18	25	47	40	37	12	452
Alcohol	9	10	10	14	12	15	14	12	11	15	13	10	145
Drugs	3	1	1	2	5	1	0	2	2	2	1	4	24
Inschrijving	12	5	11	8	5	13	12	10	8	13	7	6	110
Rijbewijs	3	4	4	4	6	10	4	8	1	7	4	6	61
Technische eisen	10	4	10	9	7	18	68	33	33	42	20	21	275
Verzekering	5	2	0	1	3	5	3	3	3	5	3	2	35
Zwaar vervoer	0	4	3	2	1	0	1	0	3	2	4	7	27
Andere	0	0	0	9	0	0	0	0	0	0	0	0	9
Onbekend	0	0	0	0	0	0	0	0	0	0	0	0	0
<b>INBREUKEN PER ZWAARTEGRAAD</b>	<b>Jan</b>	<b>Feb</b>	<b>Maa</b>	<b>Apr</b>	<b>Mei</b>	<b>Jun</b>	<b>Jul</b>	<b>Aug</b>	<b>Sep</b>	<b>Okt</b>	<b>Nov</b>	<b>Dec</b>	<b>TOTAAL</b>
<b>SNELHEID</b>	<b>Jan</b>	<b>Feb</b>	<b>Maa</b>	<b>Apr</b>	<b>Mei</b>	<b>Jun</b>	<b>Jul</b>	<b>Aug</b>	<b>Sep</b>	<b>Okt</b>	<b>Nov</b>	<b>Dec</b>	<b>TOTAAL</b>
0-10 km/u te snel	5.100	3.989	4.835	3.203	2.192	4.352	4.947	3.487	3.612	4.251	2.249	2.625	44.842
11-20 km/u te snel	534	354	415	384	282	460	467	298	317	349	191	236	4.287
21-30 km/u te snel	82	58	57	52	41	57	78	49	37	70	24	35	640
31-40 km/u te snel	20	17	11	10	14	20	19	11	8	9	4	7	150
>40 km/u te snel	9	2	2	8	2	4	7	6	2	4	1	2	49
??? km/u te snel	3	2	2	8	6	4	5	2	6	3	5	1	47
<b>Subtotaal SNELHEID</b>	<b>5.748</b>	<b>4.422</b>	<b>5.322</b>	<b>3.665</b>	<b>2.537</b>	<b>4.897</b>	<b>5.523</b>	<b>3.853</b>	<b>3.982</b>	<b>4.686</b>	<b>2.474</b>	<b>2.906</b>	<b>50.015</b>
<b>NIET-SNELHEID</b>	<b>Jan</b>	<b>Feb</b>	<b>Maa</b>	<b>Apr</b>	<b>Mei</b>	<b>Jun</b>	<b>Jul</b>	<b>Aug</b>	<b>Sep</b>	<b>Okt</b>	<b>Nov</b>	<b>Dec</b>	<b>TOTAAL</b>
1ste graad	49	47	68	63	65	44	32	78	79	79	69	48	721
2de graad	33	28	52	44	33	55	38	29	33	35	33	22	435
3de graad	56	47	50	42	74	75	27	37	55	66	45	32	606
4de graad	0	0	0	0	0	1	0	1	0	1	2	2	7
Onbekend/NVT	27	26	31	41	34	50	91	60	50	70	43	49	572
<b>Subtotaal NIET-SNELHEID</b>	<b>165</b>	<b>148</b>	<b>201</b>	<b>190</b>	<b>206</b>	<b>225</b>	<b>188</b>	<b>205</b>	<b>217</b>	<b>251</b>	<b>192</b>	<b>153</b>	<b>2.341</b>

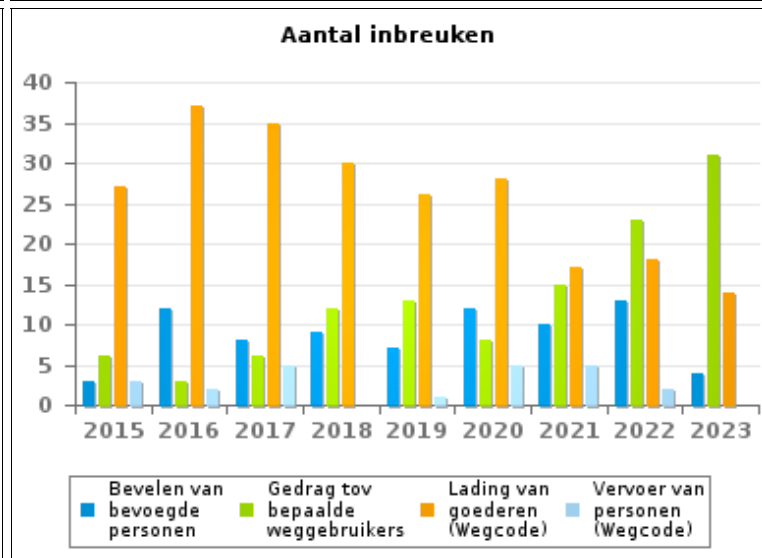
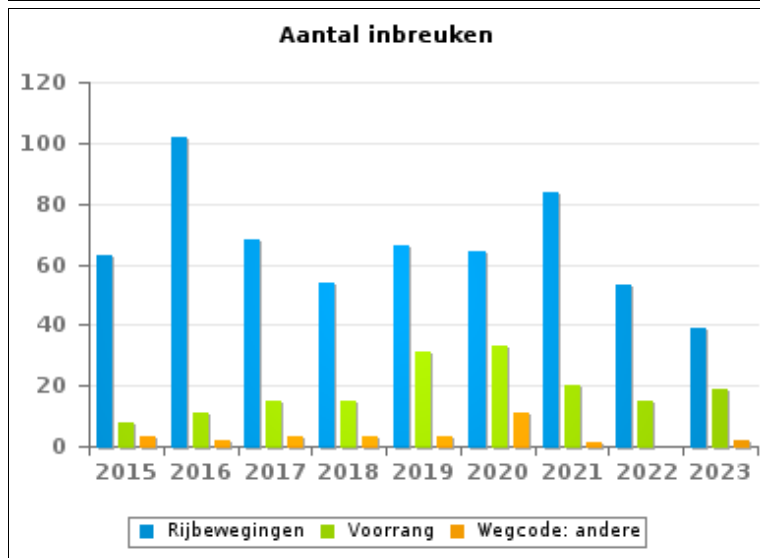
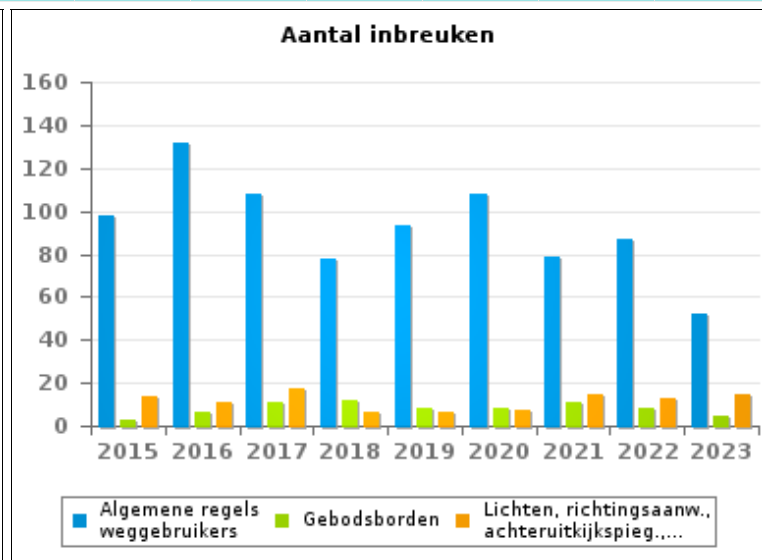
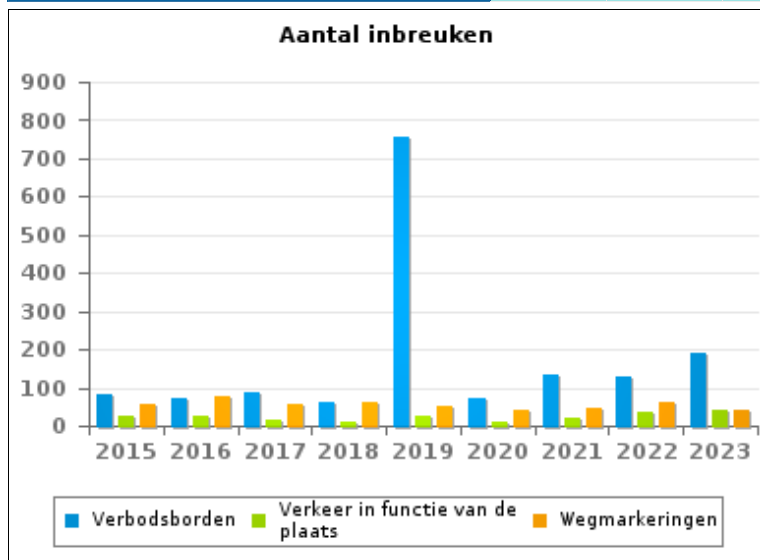


VERKEERSINBREUKEN (autosnelwegen inbegrepen) : ALGEMEEN OVERZICHT (DETAIL)

Vergelijking per jaar: 2015-2023

Wegcode(rest)

	2015	2016	2017	2018	2019	2020	2021	2022	2023
Verbodsborden	80	71	85	61	756	72	133	131	191
Algemene regels weggebruikers	98	132	108	78	93	108	79	87	52
Rijbewegingen	63	102	68	54	66	64	84	53	39
Wegmarkeringen	56	78	55	62	52	39	45	62	39
Lading van goederen (Wegcode)	27	37	35	30	26	28	17	18	14
Verkeer in functie van de plaats	25	25	17	8	27	12	20	35	41
Voorrang	8	11	15	15	31	33	20	15	19
Gedrag tov bepaalde weggebruikers	6	3	6	12	13	8	15	23	31
Lichten, richtingsaanw., achteruitkijkspieg.,...	14	11	17	6	6	7	15	13	15
Bevelen van bevoegde personen	3	12	8	9	7	12	10	13	4
Gebodsborden	3	6	11	12	8	8	11	8	5
Wegcode: andere	3	2	3	3	3	11	1	0	2
Vervoer van personen (Wegcode)	3	2	5	0	1	5	5	2	0
<b>TOTAAL</b>	<b>389</b>	<b>492</b>	<b>433</b>	<b>350</b>	<b>1.089</b>	<b>407</b>	<b>455</b>	<b>460</b>	<b>452</b>





## VERKEERSINBREUKEN (autosnelwegen inbegrepen) : TOP 5

2023

**Alle inbreuken**

Thema	Wetsartikel	Aantal inbreuken	% (*)
Snelheid	Art. 11.2.1°.a). Buiten de bebouwde kommen is de snelheid beperkt tot 120 km per uur op de autosnelwegen [...].	35.553	67,91 %
Snelheid	[VI. Gew.]: Art. 11.1. Binnen de bebouwde kommen is de snelheid beperkt tot 50 km per uur [...].	8.267	15,79 %
Snelheid	[VI. Gew.]: Snelheidsbeperking / zone 50 / openbare wegen buiten bebouwde kom, met uitzondering van de autosnelwegen. Art. 5. De weggebruikers moeten de verkeerslichten, verkeersborden en wegmarkeringen in acht nemen wanneer deze regelmatig zijn naar de vorm, voldoende zichtbaar zijn en overeenkomstig de voorschriften van [...] [het algemeen] reglement [op de politie van het wegverkeer en van het gebruik van de openbare weg] zijn aangebracht. Art. 68.3. [...] Bord C43 [met zonale geldigheid en vermelding 50]: Vanaf het verkeersbord [...] [tot het eindezonebord], verbod te rijden met een grotere snelheid dan [50 km per uur] [...]. Art. 65.5.10. Snelheidszones worden aangeduid door het verkeersbord C43 waaraan overeenkomstig 65.5.3. zonale geldigheid wordt gegeven. Vanaf het zonebord tot het eindezonebord is het verboden te rijden met een hogere snelheid dan de zonale snelheid [...].	2.698	5,15 %
Snelheid	[VI. Gew.]: Art. 11.2.3°. b). Buiten de bebouwde kommen is de snelheid beperkt tot 70 km per uur op de andere openbare wegen.	1.450	2,77 %
Snelheid	[VI. Gew.]: Art. 11.2.3°. b). Buiten de bebouwde kommen is de snelheid beperkt tot 70 km per uur op de andere openbare wegen. Op sommige openbare wegen kan evenwel een lagere of hogere snelheidsbeperking opgelegd of toegelaten worden door het verkeersbord C43. De lagere snelheidsbeperkingen voortvloeiend uit artikel 11.3 blijven van toepassing. Art. 5. De weggebruikers moeten de [...] verkeersborden [...] in acht nemen wanneer deze regelmatig zijn naar de vorm, voldoende zichtbaar zijn en overeenkomstig de voorschriften van [...] [het algemeen] reglement [op de politie van het wegverkeer en van het gebruik van de openbare weg] zijn aangebracht. Art. 68.3. [...] Bord C43 [met de vermelding 50]: Vanaf het verkeersbord tot het volgend kruispunt [of verkeersbord C45], verbod te rijden met een grotere snelheid dan [50 km per uur] [...].	1.190	2,27 %



## VERKEERSINBREUKEN (autosnelwegen inbegrepen) : TOP 5

2023

**4de graadsinbreuken**

Thema	Wetsartikel	Aantal inbreuken	% (*)
Wegcode (rest)	De overtreding op de hierna vermelde bepalingen wordt beschouwd als overtreding van 4de graad krachtens artikel 4.4° van KB 30-09-2005 : Art. 20.3.2°. Het is verboden zich op een overweg te begeven wanneer de rode knipperlichten branden.	6	0,01 %
Wegcode (rest)	De overtreding op de hierna vermelde bepalingen wordt beschouwd als overtreding van 4de graad krachtens artikel 4.5° van KB 30-09-2005 :Art. 21.4.3° Op autosnelwegen is het verboden: achteruit te rijden of te rijden in de tegenovergestelde rijrichting.	1	0,00 %

(\*) % ten opzichte van totaal aantal inbreuken



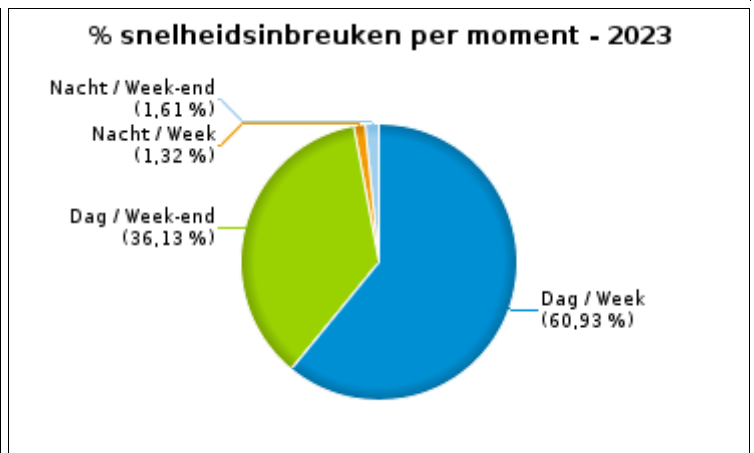
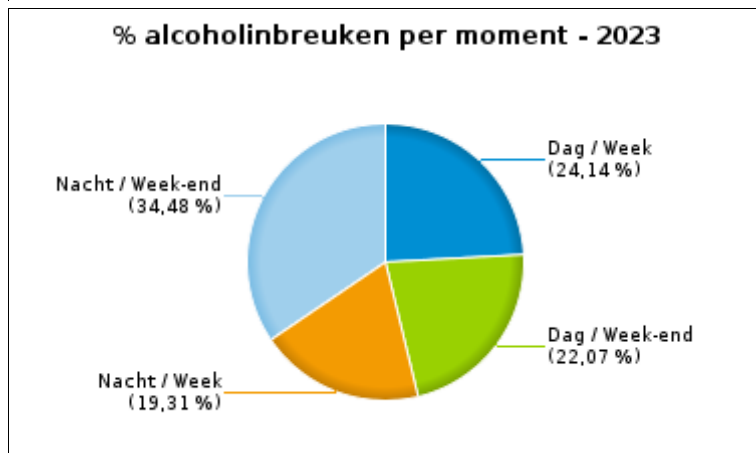
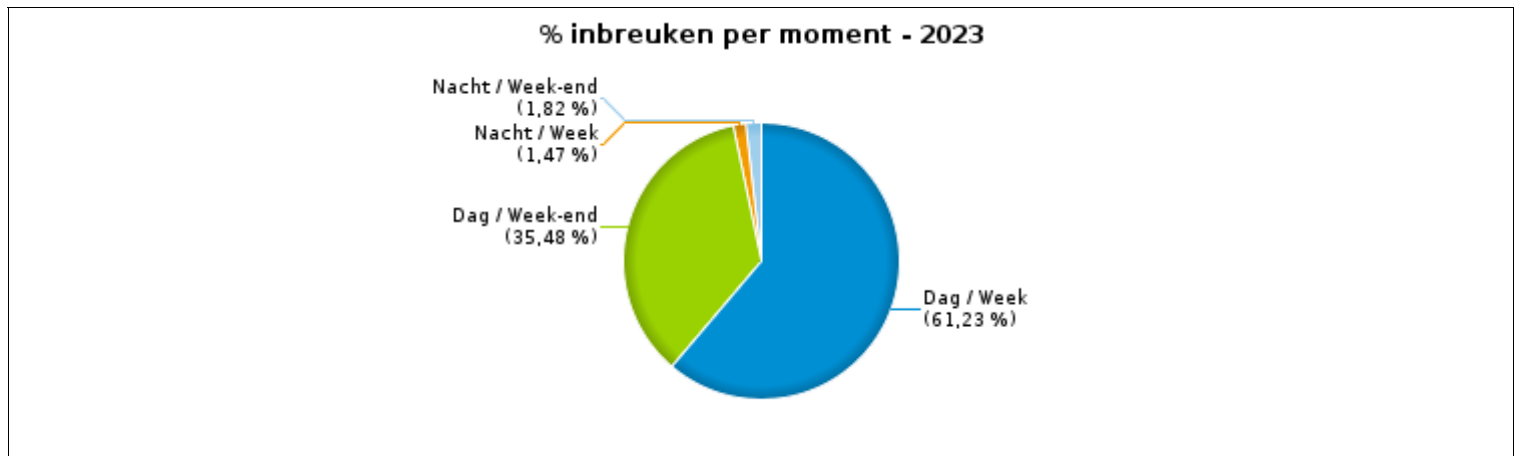
# VERKEERSINBREUKEN (autosnelwegen inbegrepen) : MOMENT

## Aantal inbreuken per moment van de week 2023

	Week			Week-end			TOTAAL
	Dag	Nacht	Subtotaal	Dag	Nacht	Subtotaal	
Snelheid	30.476	661	31.137	18.071	807	18.878	50.015
Stilstaan en parkeren	401	20	421	181	23	204	625
GSM	387	5	392	56	4	60	452
Helm en beschermende kledij	11	1	12	3	1	4	16
Gordel en kinderzitje	52	4	56	18	2	20	76
Verkeerslichten	26	1	27	3	4	7	34
Wegcode (rest)	364	21	385	48	19	67	452
Alcohol	35	28	63	32	50	82	145
Drugs	16	1	17	4	3	7	24
Inschrijving	68	5	73	26	11	37	110
Rijbewijs	23	5	28	18	15	33	61
Technische eisen	153	12	165	102	8	110	275
Verzekering	19	3	22	7	6	13	35
Zwaar vervoer	19	1	20	7	0	7	27
Andere	8	0	8	1	0	1	9
Onbekend	0	0	0	0	0	0	0
<b>TOTAAL</b>	<b>32.058</b>	<b>768</b>	<b>32.826</b>	<b>18.577</b>	<b>953</b>	<b>19.530</b>	<b>52.356</b>

Weekend: van vrijdag 22.00u tot maandag 06.00u  
Week: van maandag 06.00u tot vrijdag 22.00u

Dag: van 06.00u tot 22.00u  
Nacht: van 22.00u tot 06.00u







## SNELHEIDSINBREUKEN (autosnelwegen inbegrepen) : PLAATS

2023

## Beernem

Straat	Huis nr	Km paal	0-10 km/u te snel	11-20 km/u te snel	21-30 km/u te snel	31-40 km/u te snel	>40 km/u te snel	??? km/u te snel	TOTAAL
A10-E40 AALTER NAAR BEERNEM RICHTING OOSTENDE		74.8	28.206	1.865	260	74	23	0	30.428
A10-E40 Richting Brussel			0	0	2	1	0	1	4
A10-E40 Richting Brussel		84.0	0	0	0	0	1	1	2
A10-E40 Richting Brussel		74.9	0	0	0	0	0	1	1
A10-E40 Richting Brussel		75.3	0	0	0	0	0	1	1
A10-E40 Richting Brussel afrit 10 Beernem			0	0	0	0	1	0	1
A10-E40 Richting Oostende			24	1	0	0	0	1	26
A10-E40 Richting Oostende		74.8	0	0	0	0	0	2	2
A10-E40 Richting Oostende		75.4	0	0	0	0	0	1	1
AKKERSTRAAT RICHTING BEERNEM	14		173	24	2	0	0	0	199
AKKERSTRAAT RICHTING BEERNEM	46		18	1	0	0	0	0	19
AKKERSTRAAT RICHTING OEDELEM	14		141	19	2	0	0	0	162
AKKERSTRAAT RICHTING OEDELEM	46		14	1	0	0	0	0	15
Beekstraat	109		0	0	0	1	0	0	1
BEEKSTRAAT RICHTING AKKERSTRAAT	93		75	10	0	0	0	0	85
BEEKSTRAAT RICHTING OEDELEM	93		22	2	0	0	0	0	24
BEERNEMSTRAAT RICHTING BEERNEM	51		42	8	1	0	0	0	51
BEERNEMSTRAAT RICHTING OEDELEM	51		22	1	0	0	0	0	23
Hoorstraat	16B		0	0	0	0	0	1	1
HOORNSTRAAT RICHTING BEERNEM CENTRUM	41		44	13	0	0	0	0	57
HOORNSTRAAT RICHTING KNESSELARE	41		42	13	2	0	0	0	57
Kardinaal Cardijnlaan	16		0	0	0	0	0	1	1
Knesselareststraat	185		0	0	0	0	0	1	1
Knesselareststraat			0	0	0	0	0	1	1
N337 BRUGGESTRAAT RICHTING ASSEBROEK	99		41	7	2	0	0	0	50
N337 BRUGGESTRAAT RICHTING ASSEBROEK	263		1	0	0	0	0	0	1
N337 BRUGGESTRAAT RICHTING OEDELEM	99		30	1	1	0	0	0	32



## SNELHEIDSINBREUKEN (autosnelwegen inbegrepen) : PLAATS

2023

## Beernem

Straat	Huis nr	Km paal	0-10 km/u te snel	11-20 km/u te snel	21-30 km/u te snel	31-40 km/u te snel	>40 km/u te snel	??? km/u te snel	TOTAAL
N337 KNESSELARESTRAAT RICHTING KNESSELARE	97		191	36	5	1	0	0	233
N337 KNESSELARESTRAAT RICHTING KNESSELARE	151		8	3	1	0	0	0	12
N337 KNESSELARESTRAAT RICHTING OEDELEM	97		136	26	1	0	0	0	163
N337 KNESSELARESTRAAT RICHTING OEDELEM	151		2	2	1	0	0	0	5
N368 SINT-JORISSTRAAT RICHTING BEERNEM		3.4	16	4	1	0	0	0	21
N368 SINT-JORISSTRAAT RICHTING BEERNEM	25	3.4	2	1	0	0	0	0	3
N368 SINT-JORISSTRAAT RICHTING KNESSELARE		3.4	36	7	1	0	0	0	44
N370 PARKSTRAAT RICHTING BEERNEM		0.3	288	43	4	1	0	0	336
N370 PARKSTRAAT RICHTING OEDELEM		0.3	133	11	3	1	0	0	148
N370, PARKSTRAAT RICHTING STATION BEERNEM		1.1	186	13	3	0	0	0	202
N370 REIGERLOSTRAAT RICHTING E40	19		173	14	3	0	0	0	190
N370 REIGERLOSTRAAT RICHTING WINGENE	19		142	21	3	0	0	0	166
SIJSELESTRAAT RICHTING OEDELEM	114		20	7	0	1	0	0	28
SIJSELESTRAAT RICHTING OEDELEM	39		24	0	0	0	0	0	24
SIJSELESTRAAT RICHTING SIJSELE	39		28	3	0	0	0	0	31
SIJSELESTRAAT RICHTING SIJSELE	114		24	2	1	0	0	0	27
Sint-Jorisstraat			0	0	0	0	0	1	1
Vaart-Noord			0	0	0	0	1	1	2
VULLAERTSTRAAT RICHTING AKKERSTRAAT	46		3	1	0	0	0	0	4
VULLAERTSTRAAT RICHTING OEDELEM	46		2	0	0	0	0	0	2
Wellingstraat	123		0	0	0	0	1	0	1
WELLINGSTRAAT RICHTING BEERNEM	60		160	29	3	0	0	0	192
WELLINGSTRAAT RICHTING HERTSBERGE	60		193	22	1	1	0	0	217
<b>TOTAAL</b>			<b>30.662</b>	<b>2.211</b>	<b>303</b>	<b>81</b>	<b>27</b>	<b>14</b>	<b>33.298</b>

## Oostkamp

Straat	Huis nr	Km paal	0-10 km/u te snel	11-20 km/u te snel	21-30 km/u te snel	31-40 km/u te snel	>40 km/u te snel	??? km/u te snel	TOTAAL
--------	---------	---------	-------------------	--------------------	--------------------	--------------------	------------------	------------------	--------



## SNELHEIDSINBREUKEN (autosnelwegen inbegrepen) : PLAATS

2023

## Oostkamp

Straat	Huis nr	Km paal	0-10 km/u te snel	11-20 km/u te snel	21-30 km/u te snel	31-40 km/u te snel	>40 km/u te snel	??? km/u te snel	TOTAAL
A10-E40 Richting Brussel	*	79.4	1.544	203	35	6	2	0	1.790
A10-E40 Richting Brussel			1	1	0	0	1	0	3
A10-E40 Richting Brussel		74.0	1	0	0	0	0	0	1
A10-E40 Richting Brussel afrit 9 Oostkamp			0	0	0	0	0	1	1
A10-E40 Richting Oostende	*	79.5	1.402	247	46	9	1	0	1.705
A10-E40 Richting Oostende		78.3	0	0	0	0	0	2	2
A10-E40 Richting Oostende		78.4	0	0	1	0	0	0	1
A10-E40 Richting Oostende		80.3	0	0	0	0	0	1	1
A10-E40 Richting Oostende			0	0	0	0	0	1	1
A17 Richting Brugge		61.7	848	171	58	9	0	0	1.086
A17 Richting Brugge	*	63.9	777	150	33	5	3	0	968
A17 Richting Brugge	*	63.1	86	17	1	1	0	0	105
A17 Richting Brugge	*	63.3	33	5	0	0	0	0	38
A17 Richting Brugge			0	1	1	0	0	0	2
A17 Richting Brugge		57.8	0	0	0	0	0	1	1
A17 Richting Brugge		67.0	0	0	1	0	0	0	1
A17 Richting Doornik	*	63.1	16	3	0	0	0	0	19
A17 Richting Doornik			0	0	0	0	0	1	1
A17 Richting Doornik afrit 11 Ruddervoorde			0	0	0	0	0	2	2
A17 Richting Doornik langsweg knoop 8 Brugge			0	0	0	0	0	1	1
HERTSBERGSESTRAAT RICHTING E40	11		255	45	6	3	0	0	309
HERTSBERGSESTRAAT RICHTING HERTSBERGE	11		217	29	8	0	0	0	254
HOGESTRAAT 9 NAAR KWAGATSTRAAT 2 RICHTING OOSTKAMP	*		113	2	0	0	0	0	115
Kapellestraat	130		0	0	0	0	0	1	1
Kortrijksestraat	143		0	0	0	0	0	1	1
Kortrijksestraat	241		0	0	0	1	0	0	1
Kortrijksestraat	470		0	0	0	0	0	1	1



## SNELHEIDSINBREUKEN (autosnelwegen inbegrepen) : PLAATS

2023

## Oostkamp

Straat	Huis nr	Km paal	0-10 km/u te snel	11-20 km/u te snel	21-30 km/u te snel	31-40 km/u te snel	>40 km/u te snel	??? km/u te snel	TOTAAL
Kortrijksestraat	509		0	0	0	0	1	0	1
Kortrijksestraat	524		0	0	0	0	0	1	1
KORTRIJKSESTRAAT RICHTING OOSTKAMP		93.5	28	4	0	0	0	0	32
KORTRIJKSESTRAAT RICHTING RUDDERVOORDE		93.5	18	6	0	0	0	0	24
KWAGATSTRAAT 2 NAAR HOGESTRAAT 9 RICHTING ZWEVEZEL	*		94	5	0	0	0	0	99
LODISTRAAT RICHTING HERTSBERGE KERK	19		7	2	0	0	0	0	9
LODISTRAAT RICHTING PROOSDIJSTRAAT	19		10	2	0	0	0	0	12
LOPPEMSESTRAAT RICHTING LOPPEM	40		88	11	2	0	0	0	101
LOPPEMSESTRAAT RICHTING OOSTKAMP	40		68	2	0	0	0	0	70
N368 Knesselare (N337) - Oudenburg (N358)		15.5	0	0	0	0	0	1	1
N368 PROOSDIJSTRAAT RICHTING BEERNEM		11.5	39	5	1	0	0	0	45
N368 PROOSDIJSTRAAT RICHTING HERTSBERGE		11.5	46	12	2	0	0	0	60
N368 SIJSLOSTRAAT RICHTING E40	35		7	0	0	0	0	0	7
N368 SIJSLOSTRAAT RICHTING RUDDERVOORDE	35		1	0	0	0	0	0	1
N368 SINT-ELOOISSTRAAT RICHTING KORTRIJKSESTRAAT	88		3	0	0	0	0	0	3
N368 SINT-ELOOISSTRAAT RICHTING RUDDERVOORDE	88		5	0	0	0	0	0	5
N50 BRUGSESTRAAT RICHTING BRUGGE	155		279	35	2	0	1	0	317
N50 BRUGSESTRAAT RICHTING OOSTKAMP	155		132	12	1	0	0	0	145
N50F KORTRIJKSESTRAAT RICHTING OOSTKAMP	124		3	0	0	0	0	0	3
N50F KORTRIJKSESTRAAT RICHTING SIEMENSLAAN	124		2	0	0	0	0	0	2
N50G KAPELLESTRAAT RICHTING EUROPALPLEIN	132		2	0	0	0	0	0	2
N50 KORTRIJKSESTRAAT RICHTING OOSTKAMP	161		109	9	1	0	0	0	119
N50, KORTRIJKSESTRAAT RICHTING OOSTKAMP		91.9	10	0	0	0	0	0	10
N50 KORTRIJKSESTRAAT RICHTING ZWEVEZELE	161		122	10	3	1	0	0	136
N50, KORTRIJKSESTRAAT RICHTING ZWEVEZELE		92.0	7	1	0	0	0	0	8
Oedelemsestraat			0	0	0	0	0	1	1



## SNELHEIDSINBREUKEN (autosnelwegen inbegrepen) : PLAATS

2023

## Oostkamp

Straat	Huis nr	Km paal	0-10 km/u te snel	11-20 km/u te snel	21-30 km/u te snel	31-40 km/u te snel	>40 km/u te snel	??? km/u te snel	TOTAAL
OEDELEMSESTRAAT RICHTING MOERBRUGGE	95		47	8	2	1	1	0	59
OEDELEMSESTRAAT RICHTING MOERBRUGGE	31		32	6	0	1	0	0	39
OEDELEMSESTRAAT RICHTING OEDELEM	95		55	16	2	1	2	0	76
OEDELEMSESTRAAT RICHTING OEDELEM	31		57	3	1	0	0	0	61
Papenvijversstraat			0	0	0	0	0	1	1
Proosdijstraat	62		0	0	0	0	0	1	1
Siemenslaan	6		0	0	0	0	0	2	2
Sijslostraat	127		0	0	0	0	0	1	1
TORHOUTSESTRAAT RICHTING RUDDERVOORDE	83		59	8	1	0	0	0	68
TORHOUTSESTRAAT RICHTING RUDDERVOORDE	170		9	0	0	0	0	0	9
TORHOUTSESTRAAT RICHTING RUDDERVOORDE CENTRUM	367		43	8	1	0	0	0	52
TORHOUTSESTRAAT RICHTING TORHOUT	83		79	15	3	0	0	0	97
TORHOUTSESTRAAT RICHTING TORHOUT	170		6	6	0	0	0	0	12
VAN CAILLIEDREEF RICHTING ASSEBROEK	2		23	7	6	0	0	0	36
VAN CAILLIEDREEF RICHTING MOERBRUGGE	2		29	6	3	1	1	0	40
VELDEGEMSESTRAAT RICHTING RUDDERVOORDE	25		16	2	0	0	0	0	18
VELDEGEMSESTRAAT RICHTING VELDEGEM	25		3	2	0	0	0	0	5
VELDHOEKSTRAAT RICHTING WAARDAMME CENTRUM	46		1.264	210	22	2	0	0	1.498
WESTKANTSTRAAT RICHTING SASPUTSTRAAT	49		21	6	2	0	0	0	29
WESTKANTSTRAAT RICHTING TORHOUTSESTRAAT	49		32	4	2	0	0	0	38
<b>TOTAAL</b>			<b>8.148</b>	<b>1.297</b>	<b>247</b>	<b>41</b>	<b>13</b>	<b>21</b>	<b>9.767</b>

## Zedelgem

Straat	Huis nr	Km paal	0-10 km/u te snel	11-20 km/u te snel	21-30 km/u te snel	31-40 km/u te snel	>40 km/u te snel	??? km/u te snel	TOTAAL
A10-E40 Richting Brussel			0	0	0	0	0	1	1
A10-E40 Richting Oostende			0	0	0	0	0	1	1



## SNELHEIDSINBREUKEN (autosnelwegen inbegrepen) : PLAATS

2023

## Zedelgem

Straat	Huis nr	Km paal	0-10 km/u te snel	11-20 km/u te snel	21-30 km/u te snel	31-40 km/u te snel	>40 km/u te snel	??? km/u te snel	TOTAAL
A17 Richting Brugge		60.0	0	0	0	0	0	1	1
A17 Richting Brugge		68.0	0	0	0	0	0	1	1
A17 Richting Brugge			0	0	0	0	0	1	1
A17 Richting Doornik		60.9	67	9	2	0	0	0	78
A17 Richting Doornik		60.0	0	0	0	0	1	0	1
A17 Richting Doornik		62.2	0	0	0	0	0	1	1
AARTRIKSESTRAAT RICHTING AARTRIJKE	78		4	0	0	0	0	0	4
AARTRIKSESTRAAT RICHTING AARTRIJKE CENTRUM	98		363	40	7	3	2	0	415
AARTRIKSESTRAAT RICHTING TORHOUT	98		976	46	3	3	0	0	1.028
AARTRIKSESTRAAT RICHTING TORHOUT	78		4	2	0	0	0	0	6
Brugse Heirweg	211		0	0	0	0	0	1	1
HALFUURDREEF RICHTING RUDDERVOORDSESTRAAT	28		26	4	1	0	0	0	31
HALFUURDREEF RICHTING VELDEGEM	28		4	1	0	0	0	0	5
Heidelbergstraat	1		0	0	0	0	0	1	1
Heidelbergstraat	55		0	0	0	0	0	1	1
ICHTEGEMSESTRAAT RICHTING AARTRIJKE	54		236	84	6	3	0	0	329
ICHTEGEMSESTRAAT RICHTING ICHTEGEM	54		174	29	4	0	0	0	207
KLOOSTERSTRAAT RICHTING RUDDERVOORDSESTRAAT	89		18	4	0	0	0	0	22
KLOOSTERSTRAAT RICHTING VELDEGEM	89		17	2	0	0	0	0	19
KONING ALBERTSTRAAT RICHTING TORHOUTSESTEENWEG	121		66	7	1	0	0	0	74
KONING ALBERTSTRAAT RICHTING VELDEGEM	121		49	9	2	0	0	0	60
KONINGIN ASTRIDSTRAAT RICHTING E403	89		556	33	4	4	1	0	598
KONINGIN ASTRIDSTRAAT RICHTING VELDEGEM	89		188	19	1	0	0	0	208
Kronestraat	51		0	1	0	0	0	0	1
KRONESTRAAT RICHTING DIKSMUIDE HEIRWEG	40		20	6	0	0	0	0	26
KRONESTRAAT RICHTING ZEDELGEM	40		21	4	0	0	0	0	25



## SNELHEIDSINBREUKEN (autosnelwegen inbegrepen) : PLAATS

2023

## Zedelgem

Straat	Huis nr	Km paal	0-10 km/u te snel	11-20 km/u te snel	21-30 km/u te snel	31-40 km/u te snel	>40 km/u te snel	??? km/u te snel	TOTAAL
KUILPUTSTRAAT RICHTING TORHOUTSESTEENWEG	47		5	0	0	0	0	0	5
N309 HEIDELBERGSTRAAT RICHTING LOPPEM	74		42	4	1	0	0	0	47
N309 HEIDELBERGSTRAAT RICHTING RONDPUNT HEIDELBERG	74		16	4	0	0	0	0	20
N309 STEENBRUGSESTRAAT RICHTING BRUGGE	16		103	10	1	1	0	0	115
N309 STEENBRUGSESTRAAT RICHTING LOPPEM	16		38	3	2	0	0	0	43
N32 TORHOUTSESTEENWEG RICHTING RONDPUNT HEIDELBERG	91		106	8	0	0	0	0	114
N32 TORHOUTSESTEENWEG RICHTING RONDPUNT HEIDELBERG	157		5	0	0	0	0	0	5
N32 TORHOUTSESTEENWEG RICHTING RONDPUNT ZUIDWEGE	275A		71	9	1	0	0	0	81
N32 TORHOUTSESTEENWEG RICHTING VELDEGEM	275A		100	8	1	0	0	0	109
N368 BRUGSESTRAAT RICHTING AARTRIJKE	211		104	16	0	0	0	0	120
N368 BRUGSESTRAAT RICHTING AARTRIJKE	174		16	1	2	2	0	0	21
N368 BRUGSESTRAAT RICHTING RONDPUNT ZUIDWEGE	211		91	18	1	0	0	0	110
N368 BRUGSESTRAAT RICHTING ZEDELGEM	174		22	8	2	1	0	0	33
N368 EERNEGEMSESTRAAT RICHTING AARTRIJKE	145		69	16	1	2	1	0	89
N368 EERNEGEMSESTRAAT RICHTING AARTRIJKE	121		8	0	0	0	0	0	8
N368 EERNEGEMSESTRAAT RICHTING EERNEGEM	145		50	12	3	1	0	0	66
N368 Knesselare (N337) - Oudenburg (N358)		26.2	0	0	0	0	0	1	1
N397 AUTOBAAN RICHTING E40		4.9	255	48	2	1	0	0	306
N397 AUTOBAAN RICHTING STATION LOPPEM		4.9	183	27	2	1	0	0	213
NOORDSTRAAT 103 NAAR ZEDELGEM, NOORDSTRAAT T.H.V.	*		245	25	9	1	1	0	281
NOORDSTRAAT RICHTING AARTRIJKE	51		30	4	1	0	0	0	35
NOORDSTRAAT RICHTING JABBEKE	51		48	7	2	0	0	0	57
NOORDSTRAAT T.H.V. MOERLETSTRAAT NAAR NOORDSTRAAT	*		195	20	3	1	2	0	221



## SNELHEIDSINBREUKEN (autosnelwegen inbegrepen) : PLAATS

2023

## Zedelgem

Straat	Huis nr	Km paal	0-10 km/u te snel	11-20 km/u te snel	21-30 km/u te snel	31-40 km/u te snel	>40 km/u te snel	??? km/u te snel	TOTAAL
PIERLAPONT RICHTING LOPPEM	28		1	0	0	0	0	0	1
PIERLAPONT RICHTING RUDDERVOORDSESTRAAT	28		5	0	0	0	0	0	5
Ruddervoordsestraat			1	0	0	0	0	0	1
RUDDERVOORDSESTRAAT RICHTING ZEDELGEM CENTRUM	125		1.277	198	19	4	0	0	1.498
SNELLESEMSESTRAAT RICHTING SNELLESEM	70		2	0	0	0	0	0	2
SNELLESEMSESTRAAT RICHTING ZEDELGEM	70		2	1	0	0	0	0	3
STEENSTRAAT RICHTING AARTRIJKE	41		78	18	3	0	1	0	100
STEENSTRAAT RICHTING TORHOUT	41		65	11	2	0	0	0	78
Torhoutsesteenweg	51		0	0	0	0	0	1	1
VELDEGEMSESTRAAT RICHTING RUDDERVOORDSESTRAAT	136		4	2	1	0	0	0	7
VELDEGEMSESTRAAT RICHTING VELDEGEM	136		6	1	0	0	0	0	7
ZEDELGEMSESTRAAT			0	0	0	0	0	1	1
<b>TOTAAL</b>			<b>6.032</b>	<b>779</b>	<b>90</b>	<b>28</b>	<b>9</b>	<b>12</b>	<b>6.950</b>





## SNELHEIDSINBREUKEN (autosnelwegen inbegrepen) : SNELHEIDSREGIME

2023

toegelaten snelheid	0-10 km/u te snel	11-20 km/u te snel	21-30 km/u te snel	31-40 km/u te snel	>40 km/u te snel	??? km/u te snel	TOTAAL
50	10.568	1.390	160	32	6	1	12.157
60	85	13	2	0	0	0	100
70	1.184	211	38	13	9	4	1.459
90	438	249	18	4	0	0	709
120	32.567	2.424	422	101	33	0	35.547
Onbekend	0	0	0	0	1	42	43
<b>TOTAAL</b>	<b>44.842</b>	<b>4.287</b>	<b>640</b>	<b>150</b>	<b>49</b>	<b>47</b>	<b>50.015</b>



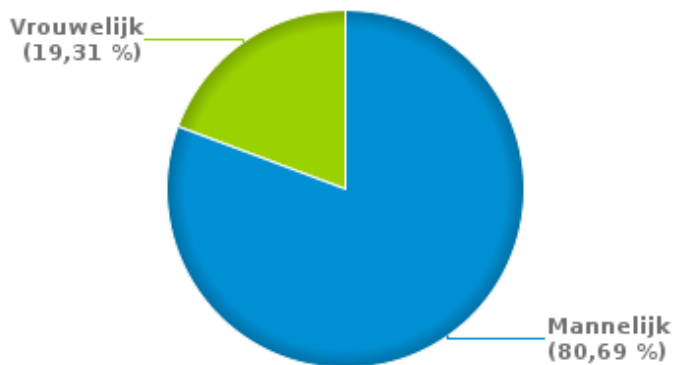
## VERKEERSINBREUKEN (autosnelwegen inbegrepen) : PROFILERING

2023

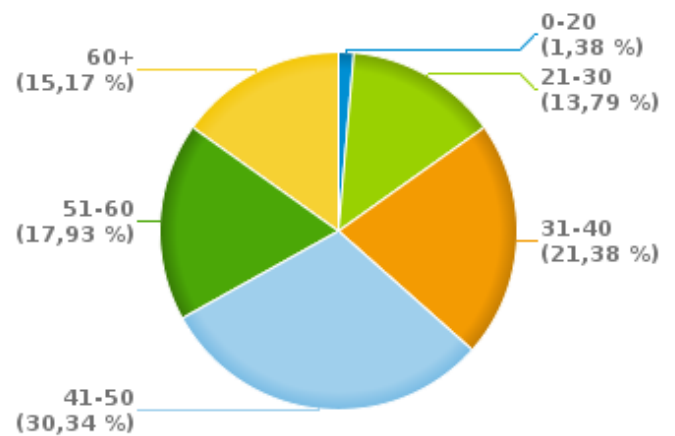
## Aantal inbreuken alcohol per geslacht en per leeftijdscategorie

	Mannelijk	Vrouwelijk	TOTAAL
0-20	2	0	2
21-30	13	7	20
31-40	27	4	31
41-50	38	6	44
51-60	16	10	26
60+	21	1	22
<b>TOTAAL</b>	<b>117</b>	<b>28</b>	<b>145</b>

% Alcoholinbreuken per geslacht - 2023



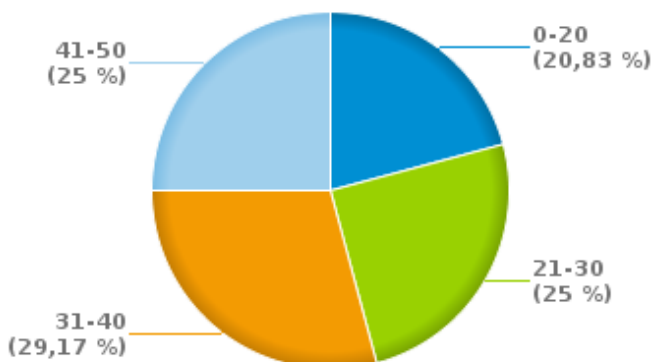
% Alcoholinbreuken per leeftijd - 2023



## Aantal inbreuken drugs per geslacht en per leeftijdscategorie

	Mannelijk	Vrouwelijk	TOTAAL
0-20	5	0	5
21-30	6	0	6
31-40	4	3	7
41-50	6	0	6
<b>TOTAAL</b>	<b>21</b>	<b>3</b>	<b>24</b>

% Drugsinbreuken per leeftijd - 2023



% Drugsinbreuken per geslacht - 2023





## VERKEERSINBREUKEN

### REPORT FILTERS

<b>Begin jaar van de inbreuken</b>	2015
<b>Einde jaar van de inbreuken</b>	2023
<b>Trimester</b>	Trim. 1;Trim. 2;Trim. 3;Trim. 4
<b>Datum van afsluiting van de gegevensbank</b>	30/04/24
<b>Politiezone</b>	PZ HET HOUTSCHE (OOSTKAMP)
<b>Lokale/federale eenheid</b>	
<b>Op/Buiten snelweg</b>	(autosnelwegen inbegrepen)
<b>Vaststellende politie-eenheid</b>	

<b>Refresh report datum</b>	01/07/2024 10:22:01
-----------------------------	---------------------