

**Overzicht
Verkeersinbreuken
(autosnelwegen inbegrepen)
2023**

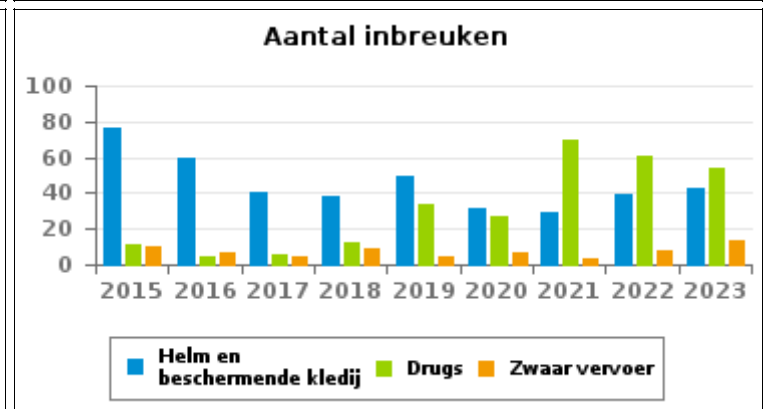
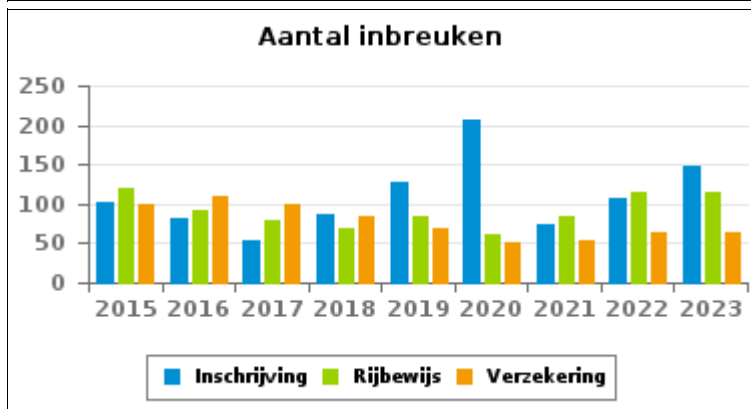
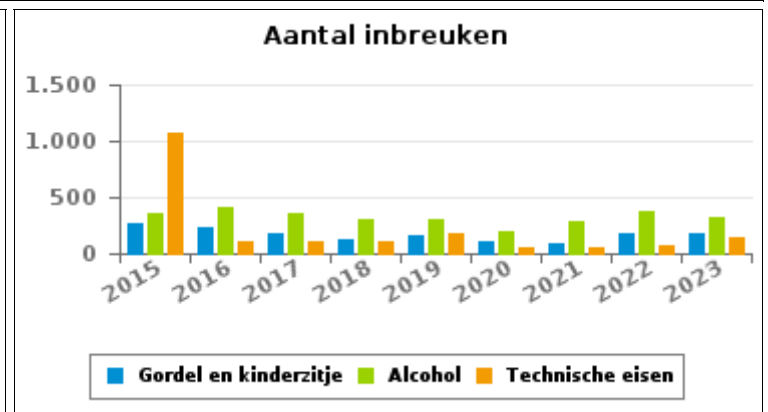
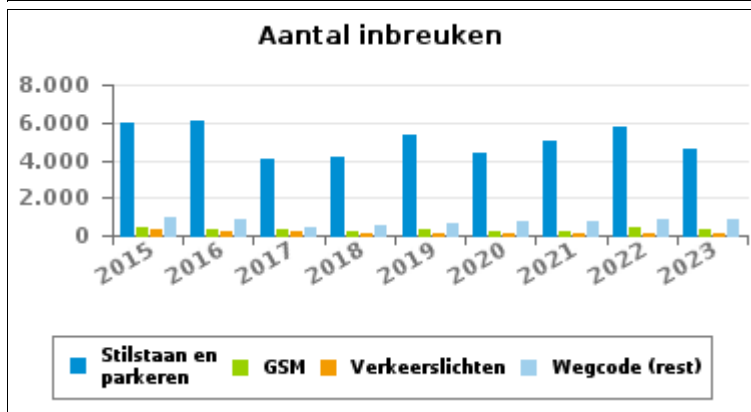
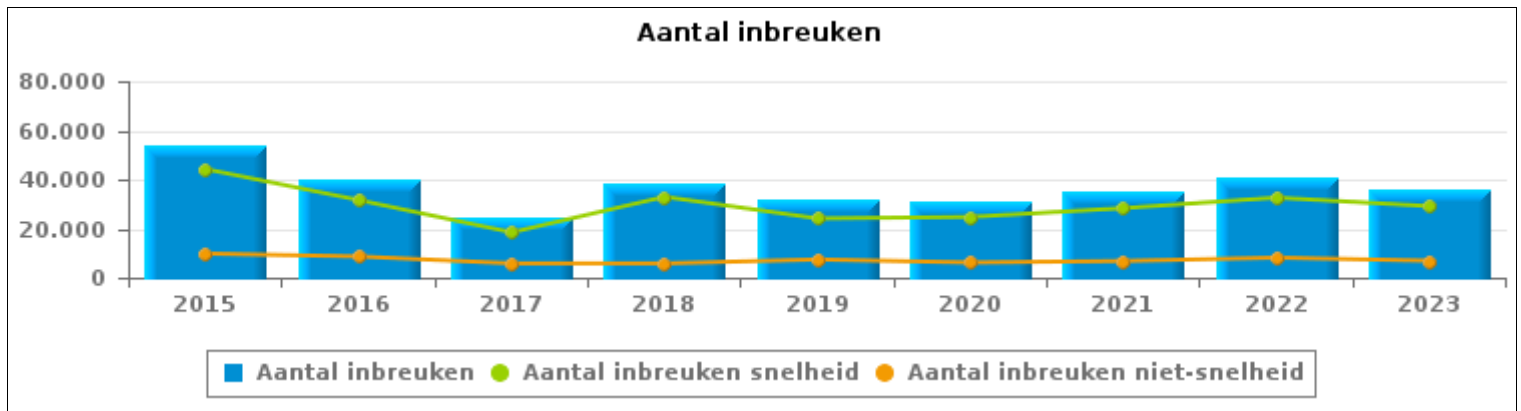
PZ DAMME/KNOKKE-HEIST



VERKEERSINBREUKEN (autosnelwegen inbegrepen) : ALGEMEEN OVERZICHT

Vergelijking per jaar: 2015-2023

	2015	2016	2017	2018	2019	2020	2021	2022	2023
TOTAAL AANTAL INBREUKEN	54.013	40.238	24.266	38.736	31.512	30.916	35.105	40.738	36.033
INBREUKEN PER THEMA									
	2015	2016	2017	2018	2019	2020	2021	2022	2023
Snelheid	44.215	31.603	18.447	32.935	24.111	24.736	28.311	32.595	29.124
Stilstaan en parkeren	5.968	6.103	4.025	4.109	5.345	4.387	4.985	5.793	4.534
GSM	435	323	288	249	336	231	254	426	314
Helm en beschermende kledij	76	59	41	38	50	32	29	39	43
Gordel en kindersitje	268	231	174	125	161	103	98	185	183
Verkeerslichten	322	227	166	108	102	54	67	60	101
Wegcode (rest)	949	866	422	504	604	744	729	825	870
Alcohol	366	413	351	295	306	204	278	382	318
Drugs	11	4	6	12	34	27	70	61	54
Inschrijving	101	82	54	87	128	206	75	108	149
Rijbewijs	120	93	79	70	84	62	84	115	114
Technische eisen	1.071	116	108	110	177	59	57	69	139
Verzekering	99	110	100	83	69	50	54	63	64
Zwaar vervoer	10	7	4	9	4	7	3	8	13
Andere	1	1	1	2	0	14	11	9	12
Onbekend	1	0	0	0	1	0	0	0	1



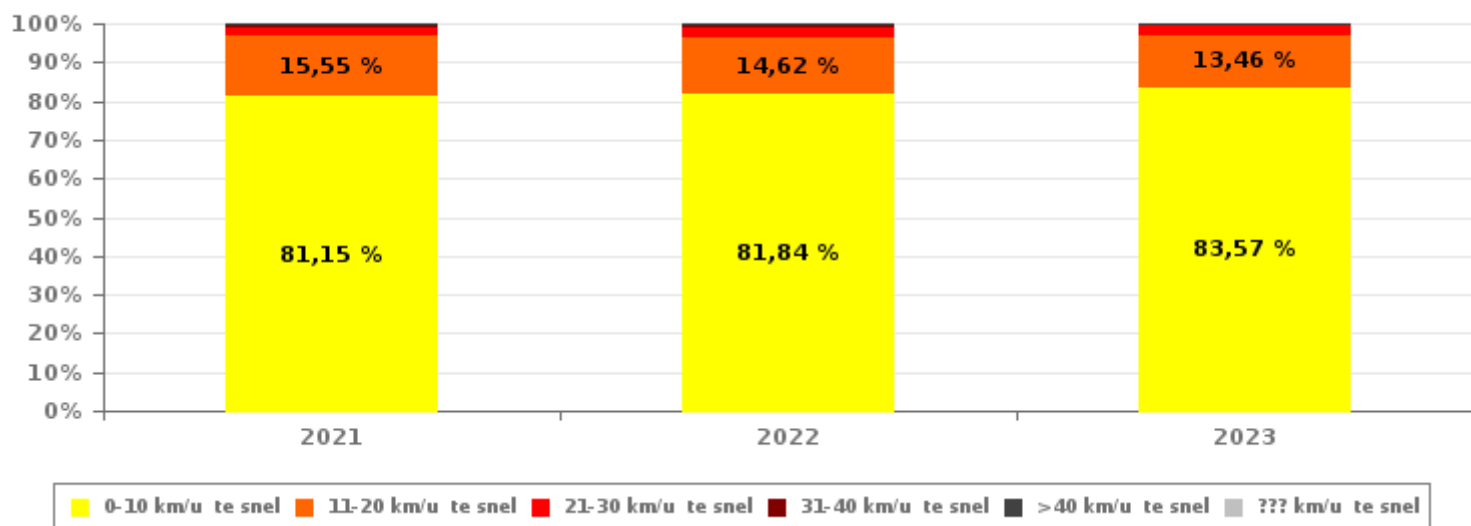


VERKEERSINBREUKEN (autosnelwegen inbegrepen) : ALGEMEEN OVERZICHT INBREUKEN PER ZWAARTEGRAAD

Vergelijking per jaar: 2015-2023

SNELHEID	2015	2016	2017	2018	2019	2020	2021	2022	2023
0-10 km/u te snel	25.706	17.189	12.202	24.603	18.833	19.945	22.975	26.677	24.340
11-20 km/u te snel	13.236	9.645	4.664	6.337	4.205	3.987	4.401	4.767	3.921
21-30 km/u te snel	3.725	3.280	1.114	1.472	803	642	700	876	642
31-40 km/u te snel	1.127	1.103	335	368	195	108	157	184	127
>40 km/u te snel	410	373	120	139	55	37	55	55	51
??? km/u te snel	11	13	12	16	20	17	23	36	43
Subtotaal SNELHEID	44.215	31.603	18.447	32.935	24.111	24.736	28.311	32.595	29.124

Aantal (snelheid) inbreuken : indeling per graad



NIET-SNELHEID	2015	2016	2017	2018	2019	2020	2021	2022	2023
1ste graad	5.067	4.906	2.908	3.316	4.170	3.351	3.530	4.355	3.506
2de graad	2.560	2.517	1.991	1.763	2.469	2.214	2.532	2.494	2.070
3de graad	542	473	283	209	234	217	185	551	648
4de graad	1	4	3	5	3	3	2	8	6
Onbekend/NVT	1.628	735	634	508	525	395	545	735	679
Subtotaal NIET-SNELHEID	9.798	8.635	5.819	5.801	7.401	6.180	6.794	8.143	6.909

Aantal (niet-snelheid) inbreuken : indeling per graad





VERKEERSINBREUKEN (autosnelwegen inbegrepen) : ALGEMEEN OVERZICHT

Vergelijking per maand voor het jaar 2023

	Jan	Feb	Maa	Apr	Mei	Jun	Jul	Aug	Sep	Okt	Nov	Dec	TOTAAL
TOTAAL AANTAL INBREUKEN	2.573	2.979	3.397	3.253	2.878	3.028	3.098	3.324	3.284	3.187	2.619	2.413	36.033
INBREUKEN PER THEMA	Jan	Feb	Maa	Apr	Mei	Jun	Jul	Aug	Sep	Okt	Nov	Dec	TOTAAL
Snelheid	2.157	2.605	2.986	2.660	2.221	2.200	2.148	2.260	2.702	2.720	2.312	2.153	29.124
Stilstaan en parkeren	256	217	243	360	413	547	661	812	371	316	161	177	4.534
GSM	30	35	25	29	36	25	26	29	21	29	21	8	314
Helm en beschermende kledij	1	1	3	1	6	4	8	8	6	3	1	1	43
Gordel en kinderzitje	9	10	10	16	18	34	26	18	13	9	15	5	183
Verkeerslichten	4	5	6	4	1	2	4	5	20	26	19	5	101
Wegcode (rest)	37	37	62	81	87	127	113	125	106	32	44	19	870
Alcohol	35	19	16	43	39	26	45	27	16	14	14	24	318
Drugs	7	6	9	6	7	1	3	1	3	2	6	3	54
Inschrijving	14	15	13	24	13	21	12	9	6	10	9	3	149
Rijbewijs	7	12	8	8	18	17	11	9	6	5	7	6	114
Technische eisen	10	6	8	9	7	14	30	17	11	17	6	4	139
Verzekering	2	5	7	11	6	9	9	3	3	1	4	4	64
Zwaar vervoer	2	5	0	0	4	0	1	0	0	1	0	0	13
Andere	2	1	1	1	2	1	1	1	0	2	0	0	12
Onbekend	0	0	0	0	0	0	0	0	0	0	0	1	1
INBREUKEN PER ZWAARTEGRAAD													
SNELHEID	Jan	Feb	Maa	Apr	Mei	Jun	Jul	Aug	Sep	Okt	Nov	Dec	TOTAAL
0-10 km/u te snel	1.745	2.101	2.539	2.211	1.875	1.800	1.798	1.952	2.234	2.342	1.976	1.767	24.340
11-20 km/u te snel	324	406	384	378	287	333	264	262	381	328	273	301	3.921
21-30 km/u te snel	68	69	48	56	46	47	59	35	63	38	48	65	642
31-40 km/u te snel	11	19	13	5	3	11	11	5	17	8	9	15	127
>40 km/u te snel	6	9	1	5	3	1	10	3	6	1	3	3	51
??? km/u te snel	3	1	1	5	7	8	6	3	1	3	3	2	43
Subtotaal SNELHEID	2.157	2.605	2.986	2.660	2.221	2.200	2.148	2.260	2.702	2.720	2.312	2.153	29.124
NIET-SNELHEID	Jan	Feb	Maa	Apr	Mei	Jun	Jul	Aug	Sep	Okt	Nov	Dec	TOTAAL
1ste graad	213	162	203	263	324	373	570	641	269	224	121	143	3.506
2de graad	105	108	116	173	192	334	240	313	221	134	78	56	2.070
3de graad	39	48	44	79	58	58	58	55	53	68	69	19	648
4de graad	0	1	1	1	0	0	1	0	0	0	2	0	6
Onbekend/NVT	59	55	47	77	83	63	81	55	39	41	37	42	679
Subtotaal NIET-SNELHEID	416	374	411	593	657	828	950	1.064	582	467	307	260	6.909



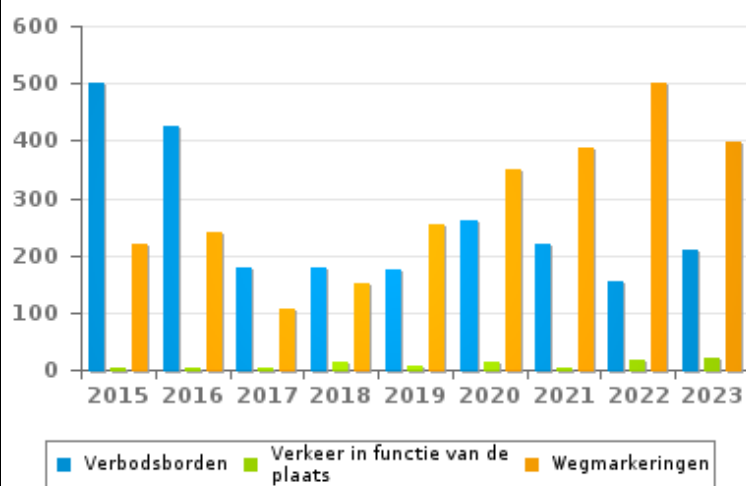
VERKEERSINBREUKEN (autosnelwegen inbegrepen) : ALGEMEEN OVERZICHT (DETAIL)

Vergelijking per jaar: 2015-2023

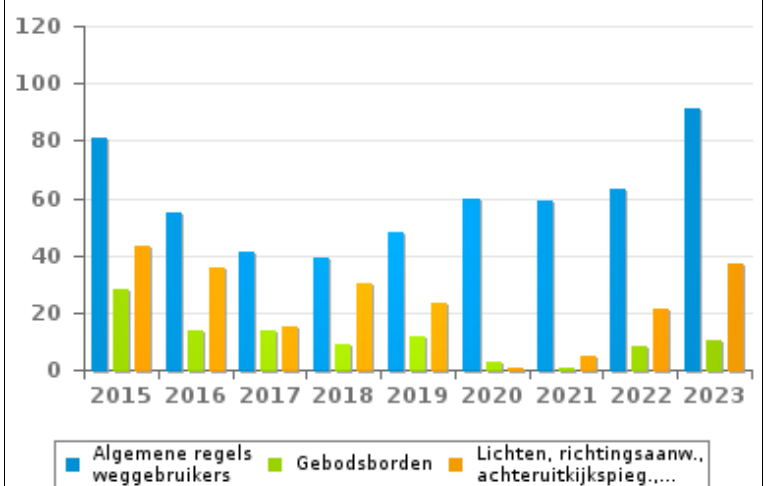
Wegcode(rest)

	2015	2016	2017	2018	2019	2020	2021	2022	2023
Wegmarkeringen	221	241	108	150	255	350	388	502	397
Verbodsborden	501	426	180	179	174	260	220	153	210
Algemene regels weggebruikers	81	55	41	39	48	60	59	63	91
Rijbewegingen	21	22	19	42	35	17	11	18	30
Lichten, richtingsaanw., achteruitkijkspieg.,...	43	36	15	30	23	1	5	21	37
Vervoer van personen (Wegcode)	27	25	17	14	22	15	11	19	21
Gebodsborden	28	14	14	9	12	3	1	8	10
Voorrang	7	9	6	14	9	9	8	10	16
Verkeer in functie van de plaats	4	2	5	15	8	14	3	17	19
Bevelen van bevoegde personen	10	18	7	5	7	6	7	7	17
Lading van goederen (Wegcode)	2	8	2	5	4	4	9	3	15
Gedrag tov bepaalde weggebruikers	4	10	6	2	5	1	7	2	6
Wegcode: andere	0	0	2	0	2	4	0	2	1
TOTAAL	949	866	422	504	604	744	729	825	870

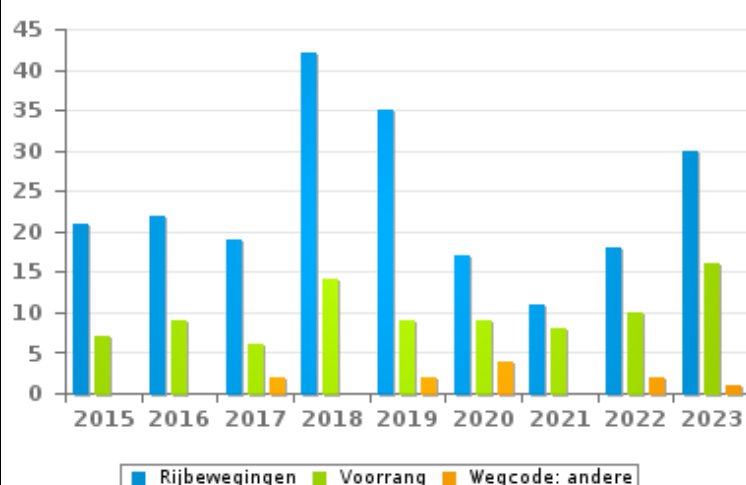
Aantal inbreuken



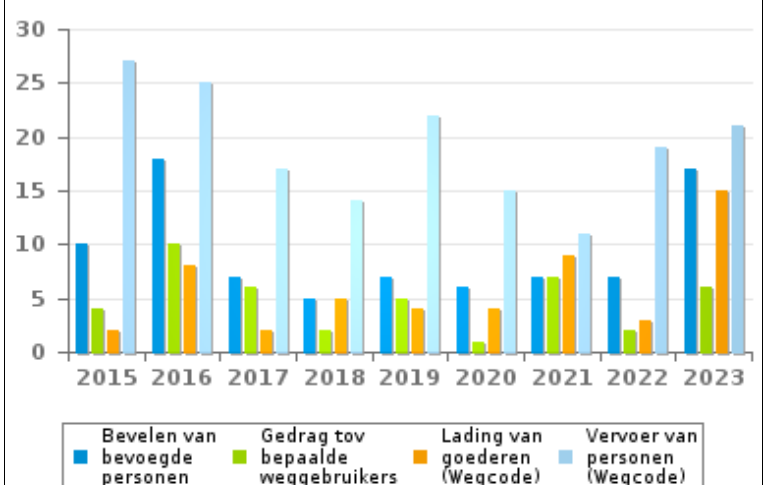
Aantal inbreuken



Aantal inbreuken



Aantal inbreuken





VERKEERSINBREUKEN (autosnelwegen inbegrepen) : TOP 5

2023

Alle inbreuken

Thema	Wetsartikel	Aantal inbreuken	% (*)
Snelheid	[VI. Gew.:] Art. 11.1. Binnen de bebouwde kommen is de snelheid beperkt tot 50 km per uur [...].	10.885	30,21 %
Snelheid	[VI. Gew.:] Art. 11.2.3°.b). Buiten de bebouwde kommen is de snelheid beperkt tot 70 km per uur op de andere openbare wegen.	5.027	13,95 %
Snelheid	[VI. Gew.:] Art. 11.2.1°- b). Buiten de bebouwde kommen is de snelheid beperkt tot 120 km per uur [...] op de openbare wegen verdeeld in vier of meer rijstroken waarvan er ten minste twee bestemd zijn voor iedere rijrichting, voor zover de rijrichtingen anders dan door wegmarkeringen gescheiden zijn [...]. De lagere snelheidsbeperkingen opgelegd door het verkeersbord C43 of voortvloeiend uit artikel 11.3. blijven van toepassing. Art. 5. De weggebruikers moeten de verkeerslichten, verkeersborden en wegmarkeringen in acht nemen wanneer deze regelmatig zijn naar de vorm, voldoende zichtbaar zijn en overeenkomstig de voorschriften van [...] [het algemeen] reglement [op de politie van het wegverkeer en van het gebruik van de openbare weg] zijn aangebracht. Art. 68.3. [...] Bord C43 [met de vermelding 90]: Vanaf het verkeersbord tot het volgend kruispunt [of verkeersbord C45], verbod te rijden met een grotere snelheid dan [90 km per uur] [...].	3.617	10,04 %
Snelheid	[VI. Gew.:] Art. 22quater. Binnen de zones afgebakend door de verkeersborden F4a en F4b is de snelheid beperkt tot 30 km per uur.	3.289	9,13 %
Snelheid	Art. 11.2.1°.a). Buiten de bebouwde kommen is de snelheid beperkt tot 120 km per uur op de autosnelwegen [...].	2.681	7,44 %



VERKEERSINBREUKEN (autosnelwegen inbegrepen) : TOP 5

2023

4de graadsinbreuken

Thema	Wetsartikel	Aantal inbreuken	% (*)
Wegcode (rest)	Art. 4.1. De weggebruikers moeten onmiddellijk gevolg geven aan de bevelen van de bevoegde personen. Art. 4.2.2°. Als bevelen worden inzonderheid beschouwd: de arm of de armen horizontaal uitgestrekt, wat stoppen betekent voor de weggebruikers die naderen uit richtingen welke deze aangewezen door de arm of armen, dwarsen. Art. 4.1°. [...] zijn overtredingen van de vierde graad in de zin van artikel 29§1, eerste lid, van [...] [de] wet betreffende de politie over het wegverkeer, gecoördineerd op 16 maart 1968: de [...] bevelen negeren van een bevoegd persoon [vermeld in het artikel 4.2.2° van KB 01-12-1975].	4	0,01 %
Wegcode (rest)	De overtreding op de hierna vermelde bepalingen wordt beschouwd als overtreding van 4de graad krachtens artikel 4.5° van KB 30-09-2005 :Art. 21.4.2°. Op autosnelwegen is het verboden te keren.	1	0,00 %
Wegcode (rest)	De overtreding op de hierna vermelde bepalingen wordt beschouwd als overtreding van 4de graad krachtens artikel 4.5° van KB 30-09-2005 :Art. 22.2juncto. De bepalingen van artikel 21.4. en 21.6. gelden op de autowegen.Art. 21.4.2°. Op autosnelwegen is het verboden te keren.	1	0,00 %

(*) % ten opzichte van totaal aantal inbreuken



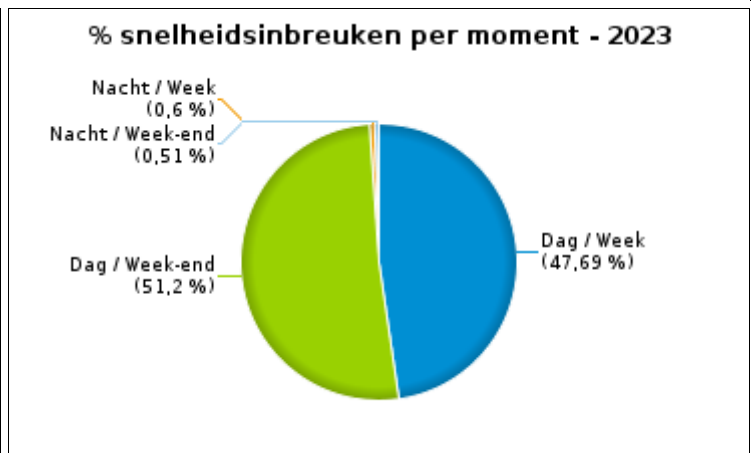
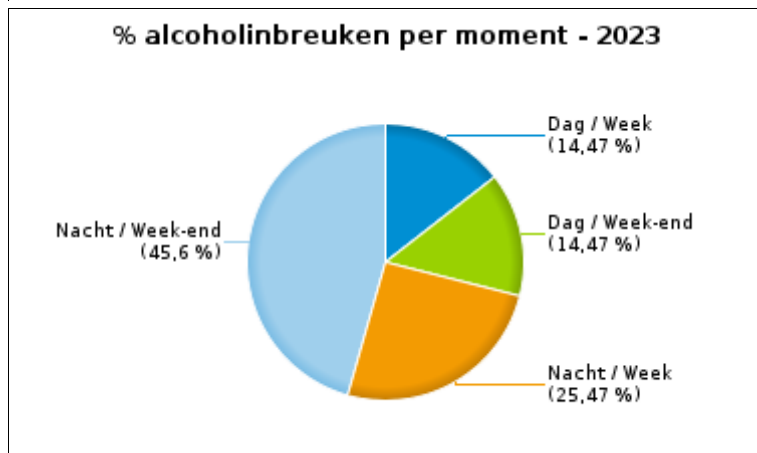
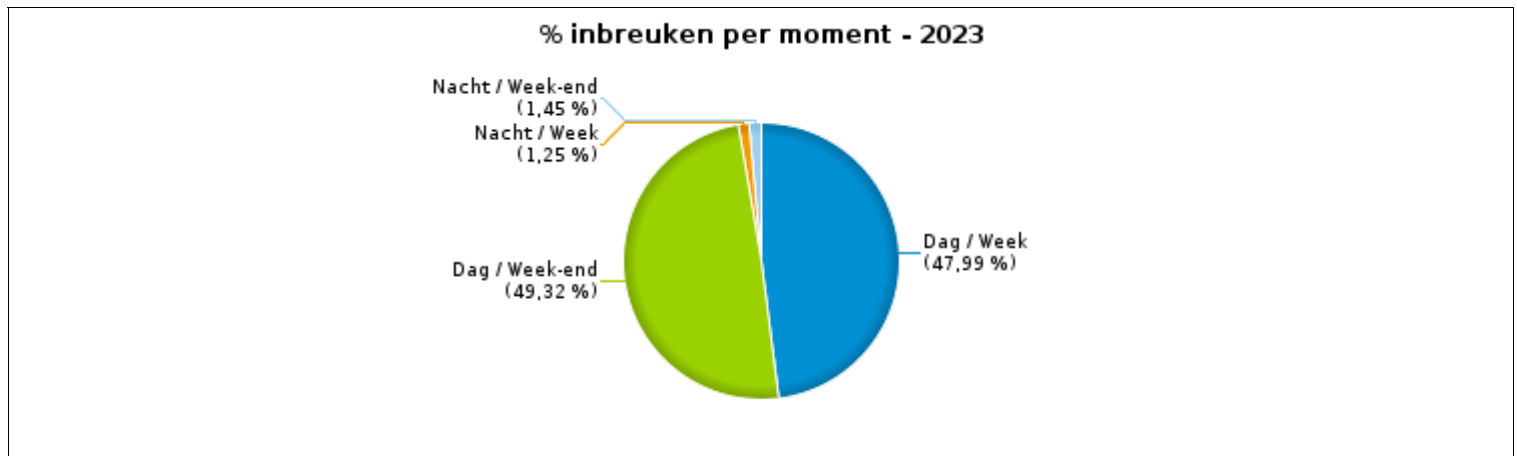
VERKEERSINBREUKEN (autosnelwegen inbegrepen) : MOMENT

Aantal inbreuken per moment van de week 2023

	Week			Week-end			TOTAAL
	Dag	Nacht	Subtotaal	Dag	Nacht	Subtotaal	
Snelheid	13.890	174	14.064	14.912	148	15.060	29.124
Stilstaan en parkeren	2.199	124	2.323	2.122	89	2.211	4.534
GSM	263	0	263	50	1	51	314
Helm en beschermende kledij	19	3	22	17	4	21	43
Gordel en kinderzitje	105	1	106	58	19	77	183
Verkeerslichten	82	2	84	12	5	17	101
Wegcode (rest)	419	28	447	376	47	423	870
Alcohol	46	81	127	46	145	191	318
Drugs	20	11	31	15	8	23	54
Inschrijving	77	4	81	62	6	68	149
Rijbewijs	55	13	68	30	16	46	114
Technische eisen	67	2	69	46	24	70	139
Verzekering	33	6	39	17	8	25	64
Zwaar vervoer	13	0	13	0	0	0	13
Andere	4	0	4	7	1	8	12
Onbekend	1	0	1	0	0	0	1
TOTAAL	17.293	449	17.742	17.770	521	18.291	36.033

Weekend: van vrijdag 22.00u tot maandag 06.00u
Week: van maandag 06.00u tot vrijdag 22.00u

Dag: van 06.00u tot 22.00u
Nacht: van 22.00u tot 06.00u





SNELHEIDSINBREUKEN (autosnelwegen inbegrepen) : PLAATS

2023

Damme

Straat	Huis nr	Km paal	0-10 km/u te snel	11-20 km/u te snel	21-30 km/u te snel	31-40 km/u te snel	>40 km/u te snel	??? km/u te snel	TOTAAL
A11-E34, DAMME RICHTING ANTWERPEN		142.6	2	2	0	0	0	0	4
A11-E34 KNOKKE-HEIST NAAR DAMME RICHTING BRUGGE		148.1	703	103	14	6	3	0	829
A11-E34 Richting Antwerpen		142.6	328	154	44	9	2	0	537
A11-E34 Richting Antwerpen		139.9	57	4	1	0	0	0	62
A11-E34 Richting Antwerpen		135.3	0	0	0	0	0	1	1
A11-E34 Richting Brugge		139.8	2.090	179	34	9	2	0	2.314
A11-E34 Richting Brugge		141.2	69	112	27	7	3	0	218
A11-E34 Richting Brugge		139.9	170	19	1	0	0	0	190
A11-E34 Richting Brugge			0	0	0	0	1	2	3
A11-E34 Richting Brugge		138.8	0	0	0	0	0	1	1
A11-E34 Richting Brugge		141.1	0	0	0	0	0	1	1
Bradericplein	20		183	27	1	0	0	0	211
Bradericplein	22		168	16	3	0	0	0	187
Bradericplein	23		14	2	3	0	0	0	19
Bradericplein	27		13	0	0	0	0	0	13
Bradericplein	29		6	2	0	0	0	0	8
Bruggesteeweg	H88.3		5	0	0	0	0	0	5
Bruggesteeweg	H88.4		3	0	0	0	0	0	3
Burg. Capellelaan	75		2	0	0	0	0	0	2
Burg. Sabotlaan	14		182	27	2	0	0	0	211
Burg. Sabotlaan	12		21	7	1	0	0	0	29
Burg. Sabotlaan	26		28	1	0	0	0	0	29
Dammesteeweg	1		351	51	4	1	0	0	407
Dammesteeweg	8		97	32	6	1	0	0	136
DAMMESTEENWEG RICHTING DAMME-CENTRUM	1		136	15	1	0	0	0	152
DAMMESTEENWEG RICHTING WESTKAPELLE	1		326	58	6	0	0	0	390
Damse Vaart-Zuid	3		453	51	10	0	0	0	514



SNELHEIDSINBREUKEN (autosnelwegen inbegrepen) : PLAATS

2023

Damme

Straat	Huis nr	Km paal	0-10 km/u te snel	11-20 km/u te snel	21-30 km/u te snel	31-40 km/u te snel	>40 km/u te snel	??? km/u te snel	TOTAAL
DAMSE VAART-ZUID RICHTING BRUGGE	3		222	27	2	0	0	0	251
DAMSE VAART-ZUID RICHTING DAMME	3		178	17	1	0	0	0	196
Gentse Steenweg	H84		26	1	0	0	0	0	27
Gentse Steenweg	H85.3		7	0	0	0	0	0	7
Gentse Steenweg	H85.4		2	0	0	0	0	0	2
Gentse Steenweg			0	0	0	0	0	1	1
Hoornstraat	104		141	44	10	0	0	0	195
Hoornstraat	46A		91	14	1	0	0	0	106
Hoornstraat	109		76	11	0	0	0	0	87
Hoornstraat	46		41	5	0	0	0	0	46
Hoornstraat	113		36	8	1	0	0	0	45
Hoornstraat	74		39	5	1	0	0	0	45
Hoornstraat	52		28	3	2	0	0	0	33
Hoornstraat	115		18	1	1	1	0	0	21
Hoornstraat	45A		11	0	0	0	0	0	11
Hoornstraat	44		8	0	0	0	0	0	8
Hoornstraat	94		6	2	0	0	0	0	8
Kerkstraat	67		267	30	2	0	0	0	299
Kerkstraat	35		39	9	0	0	0	0	48
Kerkstraat	44		32	5	0	0	0	0	37
Kerkstraat	38		18	2	0	0	0	0	20
KERKSTRAAT RICHTING DAMME	67		219	28	0	1	0	0	248
KERKSTRAAT RICHTING VIVENKAPELLE	67		145	27	4	1	0	0	177
Koolkerkesteenweg	H9.6		1	1	2	0	0	0	4
Koolkerkesteenweg	68		0	0	0	0	0	1	1
KOOLKERKESTEENWEG RICHTING BRUGGE		9.6	32	10	2	1	0	0	45
KOOLKERKESTEENWEG RICHTING KNOKKE		9.6	35	6	2	0	0	0	43
Legeweg	16		10	1	1	0	0	0	12



SNELHEIDSINBREUKEN (autosnelwegen inbegrepen) : PLAATS

2023

Damme

Straat	Huis nr	Km paal	0-10 km/u te snel	11-20 km/u te snel	21-30 km/u te snel	31-40 km/u te snel	>40 km/u te snel	??? km/u te snel	TOTAAL
Middelburgsesteenweg	45B		147	34	4	2	0	0	187
MIDDELBURGSESTEENWEG RICHTING MOERKERKE	45B		21	10	3	0	0	0	34
MIDDELBURGSESTEENWEG RICHTING ST-RITA	45B		31	0	1	0	0	0	32
Moerkerkesteenweg	41		59	12	4	1	0	0	76
MOERKERKESTEENWEG RICHTING BRUGGE	41		142	21	3	0	0	0	166
MOERKERKESTEENWEG RICHTING BRUGGE	41	81.6	28	6	0	0	0	0	34
MOERKERKESTEENWEG RICHTING VIVENKAPELLE	41		191	24	2	0	0	0	217
Molenstraat	23		3	0	0	0	0	0	3
N374 Brugge - Westkapelle (A11-E34)		9.6	1	0	0	0	0	0	1
N49 RICHTING KNOKKE		141.2	124	130	31	6	2	0	293
Oedelemse Steenweg	38		262	31	5	1	1	0	300
Oedelemse Steenweg	36		101	12	1	1	0	0	115
OEDELEMSE STEENWEG RICHTING OEDELEM	36		678	89	17	2	0	0	786
OEDELEMSE STEENWEG RICHTING SIJSELE	36		339	21	2	0	0	0	362
Stationsstraat	145		173	27	1	0	0	0	201
Stationsstraat	52		76	1	0	0	0	0	77
Stationsstraat	143		25	2	1	0	0	0	28
Stationsstraat	147		19	3	1	0	0	0	23
Stationsstraat	56		19	0	0	0	0	0	19
Stationsstraat	46		15	0	0	0	0	0	15
Stationsstraat	21		14	0	0	0	0	0	14
Stationsstraat	58		11	1	0	0	0	0	12
Stationsstraat	44		9	1	0	0	0	0	10
Stationsstraat	54		7	0	0	0	0	0	7
Stationsstraat	19		4	1	0	0	0	0	5
Stationsstraat	23		1	0	0	0	0	0	1
STATIONSSTRAAT RICHTING SIJSELE	145		100	9	2	0	0	0	111
STATIONSSTRAAT RICHTING VIVENKAPELLE	145		113	13	1	0	0	0	127



SNELHEIDSINBREUKEN (autosnelwegen inbegrepen) : PLAATS

2023

Damme

Straat	Huis nr	Km paal	0-10 km/u te snel	11-20 km/u te snel	21-30 km/u te snel	31-40 km/u te snel	>40 km/u te snel	??? km/u te snel	TOTAAL
Vierscharestraat	46		10	0	0	0	0	0	10
Vissersstraat	87		111	6	0	0	0	0	117
Vissersstraat	89		73	6	0	0	0	0	79
Vissersstraat	46		13	0	0	0	0	0	13
Vissersstraat	44		10	2	0	0	0	0	12
Vissersstraat	44A		5	0	0	0	0	0	5
Vivensteenweg	12		73	15	7	1	0	0	96
VIVENSTEENWEG RICHTING DAMME	12		10	2	1	0	0	0	13
VIVENSTEENWEG RICHTING VIVENKAPELLE	12		8	1	1	0	0	0	10
Waterpolder	23		13	2	1	1	0	0	17
Westkapellesteenweg	H10.3		328	91	32	2	3	0	456
WESTKAPELLESTEENWEG RICHTING BRUGGE		10.3	33	15	6	0	1	0	55
WESTKAPELLESTEENWEG RICHTING WESTKAPELLE		10.3	33	7	3	1	0	0	44
Weststraat	43		0	0	0	0	0	1	1
Zwinstraat	20		80	5	2	0	0	0	87
Zwinstraat	21		5	0	0	0	0	0	5
TOTAAL			10.653	1.719	322	55	18	8	12.775

Knokke-Heist

Straat	Huis nr	Km paal	0-10 km/u te snel	11-20 km/u te snel	21-30 km/u te snel	31-40 km/u te snel	>40 km/u te snel	??? km/u te snel	TOTAAL
A11-E34 DAMME NAAR KNOKKE-HEIST RICHTING KNOKKE		144.6	1.921	416	54	18	5	0	2.414
A11-E34 Richting Antwerpen			0	0	0	0	0	1	1
A11-E34 Richting Brugge		141.2	0	0	3	0	0	0	3
A11-E34 Richting Brugge		144.0	0	0	0	0	0	1	1
Bakboord	43		275	21	1	0	0	0	297
Bakboord	5		105	9	0	0	0	0	114



SNELHEIDSINBREUKEN (autosnelwegen inbegrepen) : PLAATS

2023

Knokke-Heist

Straat	Huis nr	Km paal	0-10 km/u te snel	11-20 km/u te snel	21-30 km/u te snel	31-40 km/u te snel	>40 km/u te snel	??? km/u te snel	TOTAAL
Bakboord	3		44	4	0	0	0	0	48
Bakboord	28		37	1	0	0	0	0	38
Bakboord	2		28	2	0	0	0	0	30
Bakboord	24		22	2	0	0	0	0	24
Bakboord	26		18	1	0	0	0	0	19
Bakboord	6		17	1	0	0	0	0	18
Bakboord	22		17	0	0	0	0	0	17
Bakboord	1		9	1	0	0	0	0	10
Bakboord	14		10	0	0	0	0	0	10
Bakboord	45		9	0	0	0	0	0	9
Bakboord	16		8	0	0	0	0	0	8
Bakboord	4		7	1	0	0	0	0	8
Bakboord	29		4	0	0	0	0	0	4
Bakboord	32		2	0	0	0	0	0	2
BAKBOORD RICHTING RAMSKAPELLE	43		9	0	0	0	0	0	9
BAKBOORD RICHTING WESTKAPELLE	43		19	1	0	0	0	0	20
Breed Veertien	ALIKR		31	2	1	0	0	0	34
Breed Veertien	ALI K		1	0	0	0	0	0	1
Breed Veertien	DE AL		1	0	0	0	0	0	1
Bronlaan	23		50	11	0	0	0	0	61
Bronlaan	33		0	0	0	0	0	1	1
Dorpsstraat	132		0	0	0	0	0	1	1
Dorpsstraat	62		0	0	0	0	0	1	1
Dorpsstraat			0	0	0	0	0	1	1
Duinenwater	30		1	0	0	0	0	0	1
Edward Verheystraat			0	0	0	0	0	1	1
Elizabetlaan	H1.3		242	25	7	0	0	0	274
Elizabetlaan	H1.2		17	4	0	0	0	0	21



SNELHEIDSINBREUKEN (autosnelwegen inbegrepen) : PLAATS

2023

Knokke-Heist

Straat	Huis nr	Km paal	0-10 km/u te snel	11-20 km/u te snel	21-30 km/u te snel	31-40 km/u te snel	>40 km/u te snel	??? km/u te snel	TOTAAL
Elizabetlaan			0	0	0	0	0	4	4
Elizabetlaan	1		0	0	0	0	0	1	1
Elizabetlaan	160		0	0	0	0	0	1	1
Graaf Jansdijk	386		7	0	0	0	0	0	7
Hazegrasstraat	147		302	56	17	6	2	0	383
Hazegrasstraat	122		17	3	0	0	0	0	20
Hazegrasstraat	146		10	1	1	0	0	0	12
HAZEGRASSTRAAT RICHTING DE VREDE	147		413	81	11	3	0	0	508
HAZEGRASSTRAAT RICHTING WESTKAPELLE	147		254	69	15	4	1	0	343
Heistlaan	H1		15	6	0	0	0	0	21
Herenweg	6		334	54	10	1	0	0	399
Kalfstraat	42		705	140	31	8	0	0	884
Kalfstraat	41		11	2	1	0	0	0	14
Kalfstraat	70		1	0	0	0	0	0	1
Kalvekeetdijk	73		381	51	6	1	0	0	439
Kalvekeetdijk	71		216	25	7	0	1	0	249
Kalvekeetdijk	67		82	15	5	0	0	0	102
Kalvekeetdijk	61		66	13	1	1	0	0	81
Kalvekeetdijk	69		44	3	0	0	0	0	47
Kalvekeetdijk	260		0	0	0	0	0	1	1
Kalvekeetdijk	47		1	0	0	0	0	0	1
KALVEKEETDIJK RICHTING SLUIS	73		245	29	2	2	1	0	279
KALVEKEETDIJK RICHTING WESTKAPELLE	73		508	91	13	0	2	0	614
Knokkestraat	619		313	48	10	2	2	0	375
Knokkestraat	346		103	11	2	0	0	0	116
Knokkestraat	642		93	17	1	0	0	0	111
Knokkestraat	620		44	10	2	1	0	0	57
Knokkestraat	624		24	6	0	0	0	1	31



SNELHEIDSINBREUKEN (autosnelwegen inbegrepen) : PLAATS

2023

Knokke-Heist

Straat	Huis nr	Km paal	0-10 km/u te snel	11-20 km/u te snel	21-30 km/u te snel	31-40 km/u te snel	>40 km/u te snel	??? km/u te snel	TOTAAL
Knokkestraat	626		12	4	1	0	0	0	17
Knokkestraat	94		0	0	0	0	0	1	1
KNOKKESTRAAT RICHTING HEIST	619		225	27	3	1	1	0	257
KNOKKESTRAAT RICHTING HEIST	619	80.4	20	2	0	0	0	0	22
KNOKKESTRAAT RICHTING KNOKKE	619		204	33	4	0	0	0	241
Kragendijk	257		465	24	0	0	0	0	489
Kragendijk	83		34	2	0	0	0	0	36
Kragendijk	85		31	2	0	0	0	0	33
Kragendijk	81		17	3	2	0	0	0	22
Kragendijk	87		21	1	0	0	0	0	22
Kragendijk	91		18	3	0	0	0	0	21
Kragendijk	113		15	2	0	0	0	0	17
Kragendijk	89		11	0	0	0	0	0	11
Kragendijk	77		7	0	0	0	0	0	7
Kragendijk	157		1	0	0	0	0	0	1
Kragendijk	195		0	0	0	0	0	1	1
KRAGENDIJK RICHTING KNOKKE	85		6	1	0	0	0	0	7
KRAGENDIJK RICHTING WESTKAPELLE	85		17	0	0	0	0	0	17
Kustlaan	84		0	0	0	0	0	1	1
Lippenslaan	158		0	0	0	0	0	1	1
Lippenslaan	60		0	0	0	0	0	1	1
Lippenslaan			0	0	0	0	0	1	1
Meerlaan	23		240	17	1	0	0	0	258
Molenstraat	25		1	1	0	0	0	0	2
N300 HEISTLAAN RICHTING RAMSKAPELLE		1.0	386	59	4	0	0	0	449
N300 HEISTLAAN RICHTING ZEEDIJK		1.0	335	43	3	1	0	0	382
N300 Verbinding N34 - N376		1.0	1	0	0	2	0	0	3
N34 ELIZABETLAAN RICHTING KNOKKE		1.1	177	21	2	0	0	0	200



SNELHEIDSINBREUKEN (autosnelwegen inbegrepen) : PLAATS

2023

Knokke-Heist

Straat	Huis nr	Km paal	0-10 km/u te snel	11-20 km/u te snel	21-30 km/u te snel	31-40 km/u te snel	>40 km/u te snel	??? km/u te snel	TOTAAL
N34 ELIZABETLAAN RICHTING ZEEBRUGGE		1.1	43	7	1	0	0	0	51
N376 Brugge (R30) - Sluis(NI)		15.6	354	53	10	1	3	0	421
N376 Brugge (R30) - Sluis(NI)			16	4	0	0	0	0	20
N376 BRUGGE (R30) - SLUIS(NL) RICHTING SLUIS		15.6	1.179	260	31	11	11	0	1.492
N376 BRUGGE (R30) - SLUIS(NL) RICHTING WESTKAPELLE		15.6	870	177	39	6	3	0	1.095
N49 Richting Antwerpen			0	0	0	0	0	1	1
Natiënlaan			0	0	0	0	0	5	5
Natiënlaan	291		0	0	0	0	0	1	1
Natiënlaan	40		0	0	0	0	0	1	1
NATIENLAAN RICHTING KNOKKE		81.6	89	15	5	2	0	0	111
Nieuwstraat	155		15	27	6	1	0	0	49
Piers de Raveschootlaan	69		14	6	0	0	0	0	20
Schildeken	62		0	0	0	0	0	1	1
Sluisstraat			0	0	0	0	0	5	5
Smedenstraat	144		432	22	1	0	0	0	455
SMEDENSTRAAT RICHTING KNOKKE CENTRUM	144		75	10	0	0	0	0	85
SMEDENSTRAAT RICHTING WESTKAPELLE	144		66	9	0	0	0	0	75
Vissersstraat	24		12	0	0	0	0	0	12
Westkapellestraat	231		303	30	1	0	0	0	334
WESTKAPELLESTRAAT RICHTING HEIST	231		279	26	1	0	0	0	306
WESTKAPELLESTRAAT RICHTING WESTKAPELLE	231		603	78	4	0	1	0	686
TOTAAL			13.687	2.202	320	72	33	35	16.349



SNELHEIDSINBREUKEN (autosnelwegen inbegrepen) : SNELHEIDSREGIME

2023

toegelaten snelheid	0-10 km/u te snel	11-20 km/u te snel	21-30 km/u te snel	31-40 km/u te snel	>40 km/u te snel	??? km/u te snel	TOTAAL
30	5.018	565	56	3	0	0	5.642
50	9.732	1.354	191	30	9	2	11.318
60	0	106	11	0	1	0	118
70	4.125	776	175	39	23	0	5.138
90	3.161	826	151	32	10	0	4.180
120	2.303	293	58	23	8	0	2.685
Onbekend	1	1	0	0	0	41	43
TOTAAL	24.340	3.921	642	127	51	43	29.124



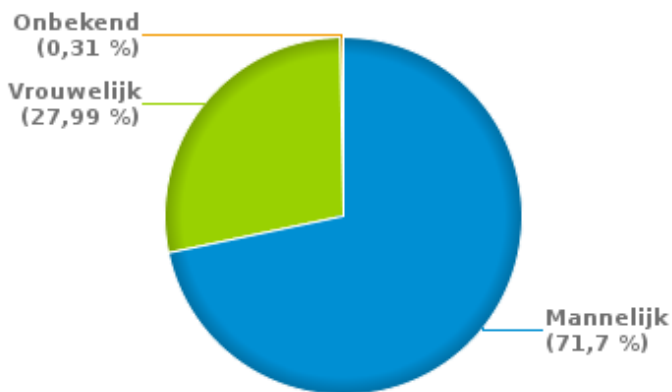
VERKEERSINBREUKEN (autosnelwegen inbegrepen) : PROFILERING

2023

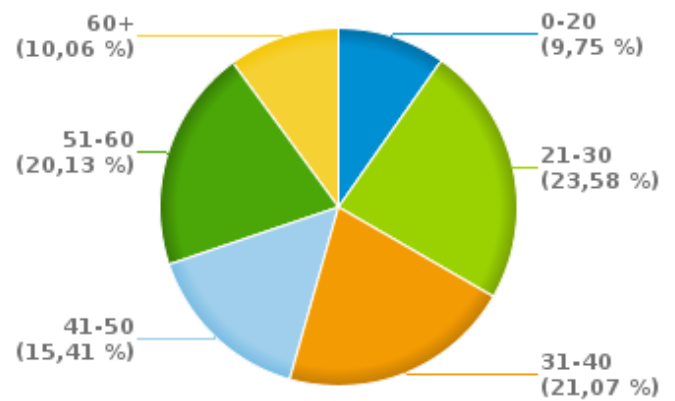
Aantal inbreuken alcohol per geslacht en per leeftijdscategorie

	Mannelijk	Vrouwelijk	Onbekend	TOTAAL
0-20	22	9	0	31
21-30	51	23	1	75
31-40	47	20	0	67
41-50	38	11	0	49
51-60	45	19	0	64
60+	25	7	0	32
TOTAAL	228	89	1	318

% Alcoholinbreuken per geslacht - 2023



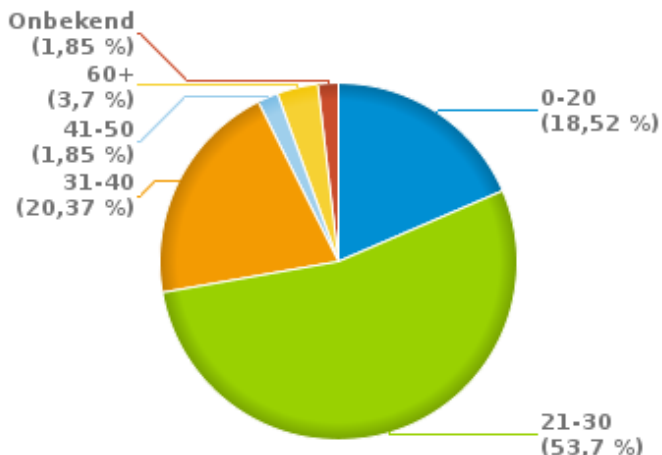
% Alcoholinbreuken per leeftijd - 2023



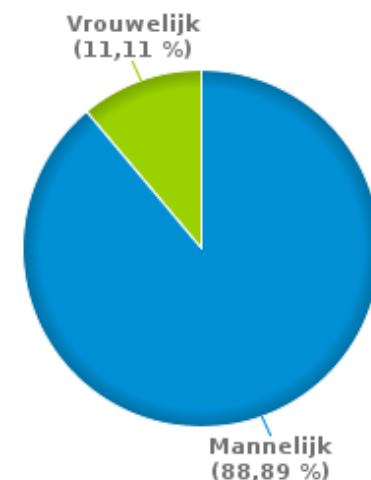
Aantal inbreuken drugs per geslacht en per leeftijdscategorie

	Mannelijk	Vrouwelijk	TOTAAL
0-20	9	1	10
21-30	27	2	29
31-40	8	3	11
41-50	1	0	1
60+	2	0	2
Onbekend	1	0	1
TOTAAL	48	6	54

% Drugsinbreuken per leeftijd - 2023



% Drugsinbreuken per geslacht - 2023





VERKEERSINBREUKEN

REPORT FILTERS

Begin jaar van de inbreuken	2015
Einde jaar van de inbreuken	2023
Trimester	Trim. 1;Trim. 2;Trim. 3;Trim. 4
Datum van afsluiting van de gegevensbank	30/04/24
Politiezone	PZ DAMME/KNOKKE-HEIST
Lokale/federale eenheid	
Op/Buiten snelweg	(autosnelwegen inbegrepen)
Vaststellende politie-eenheid	

Refresh report datum	01/07/2024 10:22:01
----------------------	---------------------