

**Overzicht  
Verkeersinbreuken  
(autosnelwegen inbegrepen)  
2023**

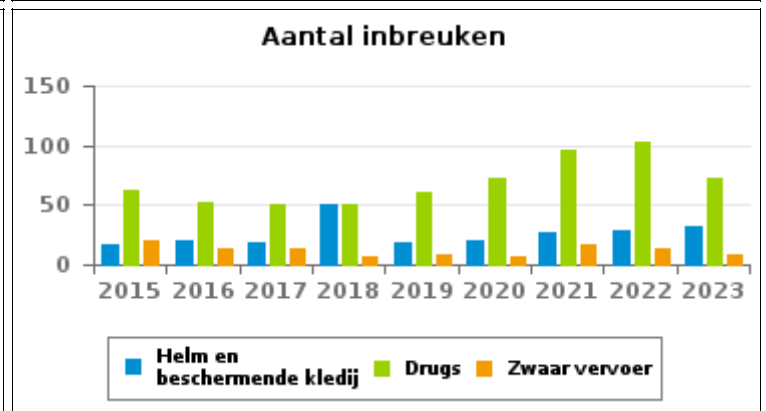
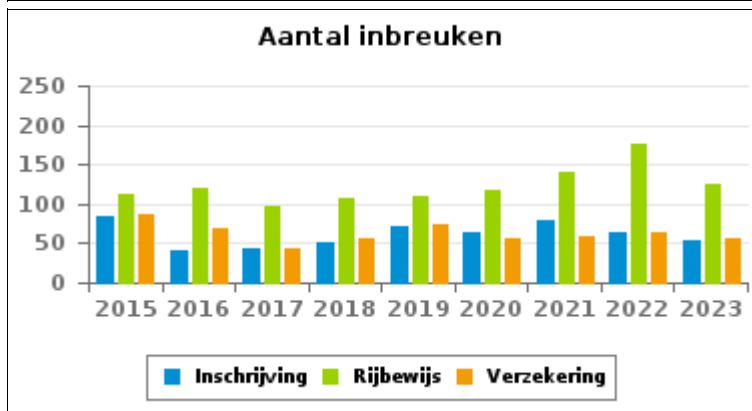
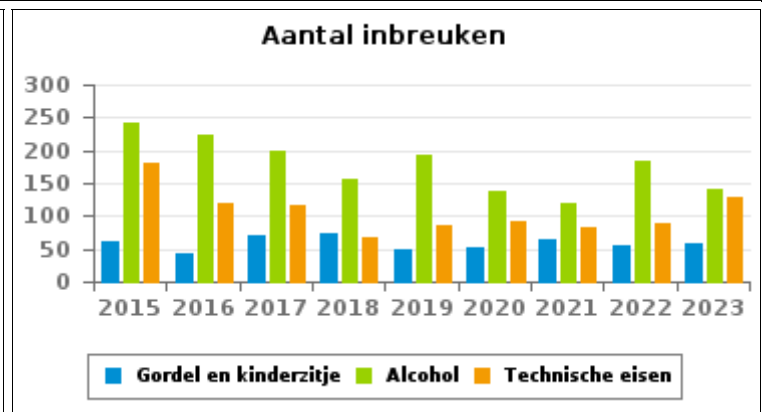
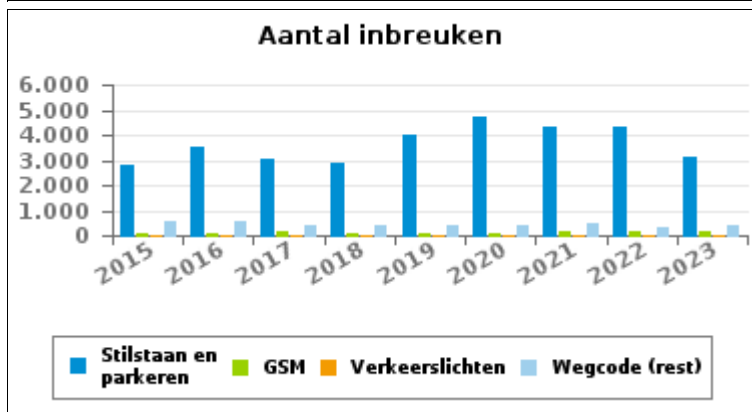
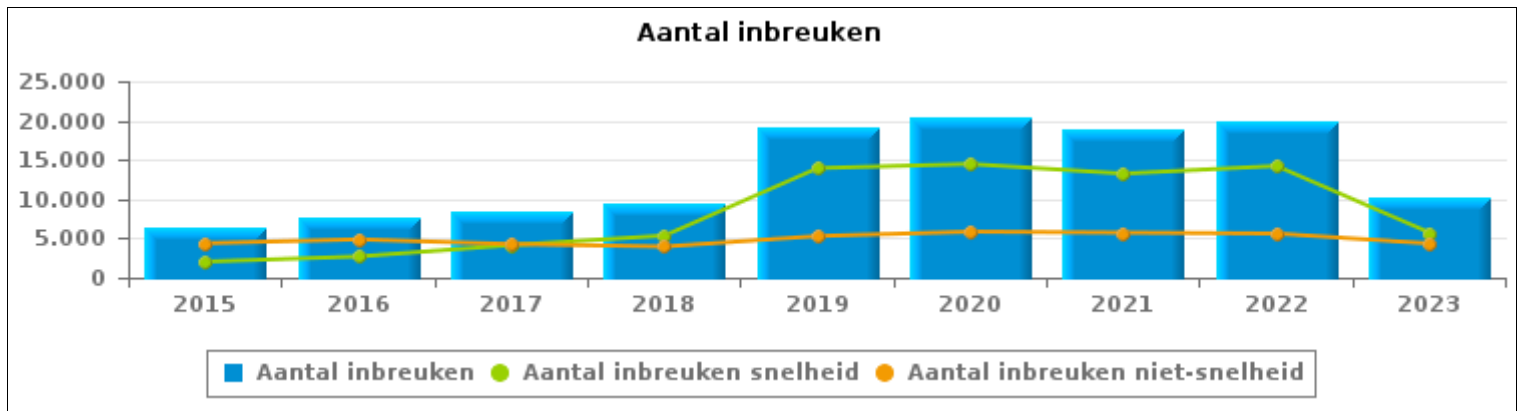
**PZ BLANKENBERGE/  
ZUIENKERKE**



# VERKEERSINBREUKEN (autosnelwegen inbegrepen) : ALGEMEEN OVERZICHT

## Vergelijking per jaar: 2015-2023

	2015	2016	2017	2018	2019	2020	2021	2022	2023
<b>TOTAAL AANTAL INBREUKEN</b>	<b>6.428</b>	<b>7.570</b>	<b>8.417</b>	<b>9.313</b>	<b>19.236</b>	<b>20.325</b>	<b>18.980</b>	<b>19.837</b>	<b>10.087</b>
<b>INBREUKEN PER THEMA</b>									
	2015	2016	2017	2018	2019	2020	2021	2022	2023
Snelheid	2.042	2.697	4.142	5.355	13.939	14.471	13.245	14.218	5.737
Stilstaan en parkeren	2.826	3.507	3.066	2.881	4.031	4.682	4.349	4.291	3.148
GSM	105	59	125	67	85	112	185	197	131
Helm en beschermende kledij	17	21	18	50	19	20	27	28	32
Gordel en kindersitje	60	44	70	73	48	51	65	54	58
Verkeerslichten	32	39	27	21	30	32	31	30	22
Wegcode (rest)	552	558	396	372	436	408	474	321	371
Alcohol	242	222	200	156	193	137	120	183	140
Drugs	62	52	50	51	61	73	96	102	73
Inschrijving	85	41	44	51	71	63	80	64	53
Rijbewijs	113	119	97	107	110	117	141	177	126
Technische eisen	182	120	116	66	86	92	84	89	130
Verzekering	88	68	44	56	74	56	58	63	55
Zwaar vervoer	21	13	13	6	9	7	17	14	9
Andere	1	10	9	1	44	4	8	6	2
Onbekend	0	0	0	0	0	0	0	0	0



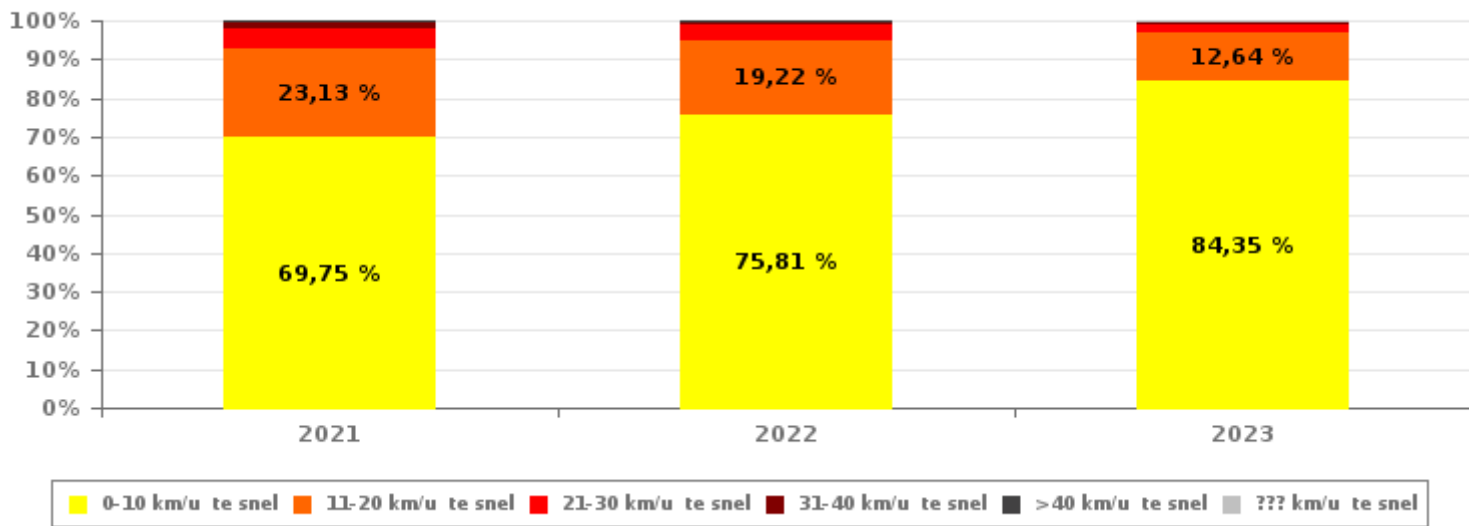


# VERKEERSINBREUKEN (autosnelwegen inbegrepen) : ALGEMEEN OVERZICHT INBREUKEN PER ZWAARTEGRAAD

Vergelijking per jaar: 2015-2023

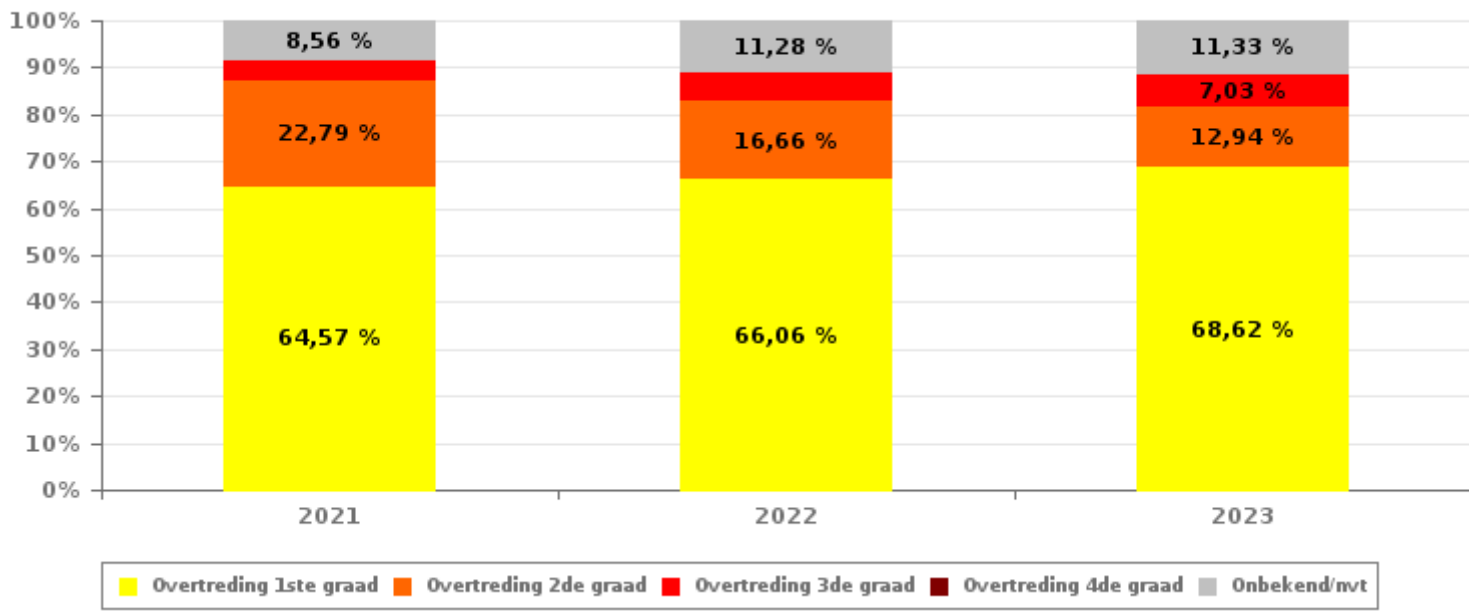
SNELHEID	2015	2016	2017	2018	2019	2020	2021	2022	2023
0-10 km/u te snel	1.670	2.184	3.411	3.937	8.000	7.418	9.239	10.778	4.839
11-20 km/u te snel	284	409	578	1.023	4.355	5.265	3.063	2.733	725
21-30 km/u te snel	72	83	119	305	1.195	1.383	696	559	125
31-40 km/u te snel	12	8	23	71	336	333	190	106	27
>40 km/u te snel	1	6	8	10	40	63	54	32	6
??? km/u te snel	3	7	3	9	13	9	3	10	15
<b>Subtotaal SNELHEID</b>	<b>2.042</b>	<b>2.697</b>	<b>4.142</b>	<b>5.355</b>	<b>13.939</b>	<b>14.471</b>	<b>13.245</b>	<b>14.218</b>	<b>5.737</b>

Aantal (snelheid) inbreuken : indeling per graad



NIET-SNELHEID	2015	2016	2017	2018	2019	2020	2021	2022	2023
1ste graad	2.962	3.586	3.040	2.936	3.902	4.233	3.703	3.712	2.985
2de graad	536	509	568	438	684	986	1.307	936	563
3de graad	214	215	201	152	156	184	228	335	306
4de graad	3	5	4	9	4	5	6	2	3
Onbekend/NVT	671	558	462	423	551	446	491	634	493
<b>Subtotaal NIET-SNELHEID</b>	<b>4.386</b>	<b>4.873</b>	<b>4.275</b>	<b>3.958</b>	<b>5.297</b>	<b>5.854</b>	<b>5.735</b>	<b>5.619</b>	<b>4.350</b>

Aantal (niet-snelheid) inbreuken : indeling per graad





## VERKEERSINBREUKEN (autosnelwegen inbegrepen) : ALGEMEEN OVERZICHT

## Vergelijking per maand voor het jaar 2023

	Jan	Feb	Maa	Apr	Mei	Jun	Jul	Aug	Sep	Okt	Nov	Dec	TOTAAL
<b>TOTAAL AANTAL INBREUKEN</b>	<b>1.655</b>	<b>1.440</b>	<b>1.350</b>	<b>825</b>	<b>1.192</b>	<b>664</b>	<b>526</b>	<b>519</b>	<b>469</b>	<b>347</b>	<b>547</b>	<b>553</b>	<b>10.087</b>
<b>INBREUKEN PER THEMA</b>	<b>Jan</b>	<b>Feb</b>	<b>Maa</b>	<b>Apr</b>	<b>Mei</b>	<b>Jun</b>	<b>Jul</b>	<b>Aug</b>	<b>Sep</b>	<b>Okt</b>	<b>Nov</b>	<b>Dec</b>	<b>TOTAAL</b>
Snelheid	1.218	1.078	915	449	660	226	120	179	234	114	284	260	5.737
Stilstaan en parkeren	342	264	319	291	367	273	314	257	171	141	194	215	3.148
GSM	6	10	6	4	31	19	4	8	13	17	9	4	131
Helm en beschermende kledij	0	0	1	2	9	13	0	2	4	1	0	0	32
Gordel en kinderzitje	5	3	1	2	4	13	7	3	6	6	4	4	58
Verkeerslichten	0	0	0	1	6	5	4	1	0	2	2	1	22
Wegcode (rest)	19	27	37	29	50	51	36	20	22	39	22	19	371
Alcohol	16	11	10	11	13	12	12	17	8	3	7	20	140
Drugs	6	13	7	4	5	11	11	5	2	2	2	5	73
Inschrijving	5	3	6	5	9	7	5	2	1	3	5	2	53
Rijbewijs	8	9	9	17	28	17	2	14	2	8	7	5	126
Technische eisen	24	13	31	6	6	8	5	5	2	9	6	15	130
Verzekering	5	6	7	3	4	9	6	6	2	2	4	1	55
Zwaar vervoer	0	3	0	1	0	0	0	0	2	0	1	2	9
Andere	1	0	1	0	0	0	0	0	0	0	0	0	2
Onbekend	0	0	0	0	0	0	0	0	0	0	0	0	0
<b>INBREUKEN PER ZWAARTEGRAAD</b>													
<b>SNELHEID</b>	<b>Jan</b>	<b>Feb</b>	<b>Maa</b>	<b>Apr</b>	<b>Mei</b>	<b>Jun</b>	<b>Jul</b>	<b>Aug</b>	<b>Sep</b>	<b>Okt</b>	<b>Nov</b>	<b>Dec</b>	<b>TOTAAL</b>
0-10 km/u te snel	1.029	899	746	347	558	200	115	167	191	109	261	217	4.839
11-20 km/u te snel	149	141	135	85	87	22	4	10	34	3	18	37	725
21-30 km/u te snel	28	29	24	13	13	3	0	0	7	0	4	4	125
31-40 km/u te snel	7	8	7	2	1	1	0	0	1	0	0	0	27
>40 km/u te snel	2	0	1	2	0	0	0	0	0	1	0	0	6
??? km/u te snel	3	1	2	0	1	0	1	2	1	1	1	2	15
<b>Subtotaal SNELHEID</b>	<b>1.218</b>	<b>1.078</b>	<b>915</b>	<b>449</b>	<b>660</b>	<b>226</b>	<b>120</b>	<b>179</b>	<b>234</b>	<b>114</b>	<b>284</b>	<b>260</b>	<b>5.737</b>
<b>NIET-SNELHEID</b>	<b>Jan</b>	<b>Feb</b>	<b>Maa</b>	<b>Apr</b>	<b>Mei</b>	<b>Jun</b>	<b>Jul</b>	<b>Aug</b>	<b>Sep</b>	<b>Okt</b>	<b>Nov</b>	<b>Dec</b>	<b>TOTAAL</b>
1ste graad	289	245	294	266	365	291	284	254	165	141	181	210	2.985
2de graad	85	46	69	42	60	48	48	27	31	34	40	33	563
3de graad	15	18	22	26	48	40	38	14	21	34	16	14	306
4de graad	0	0	1	0	0	1	0	0	0	0	0	1	3
Onbekend/NVT	48	53	49	42	59	58	36	45	18	24	26	35	493
<b>Subtotaal NIET-SNELHEID</b>	<b>437</b>	<b>362</b>	<b>435</b>	<b>376</b>	<b>532</b>	<b>438</b>	<b>406</b>	<b>340</b>	<b>235</b>	<b>233</b>	<b>263</b>	<b>293</b>	<b>4.350</b>



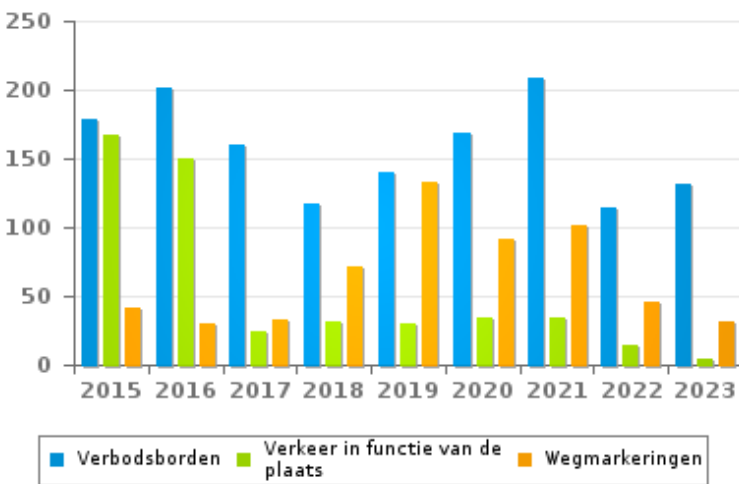
VERKEERSINBREUKEN (autosnelwegen inbegrepen) : ALGEMEEN OVERZICHT (DETAIL)

Vergelijking per jaar: 2015-2023

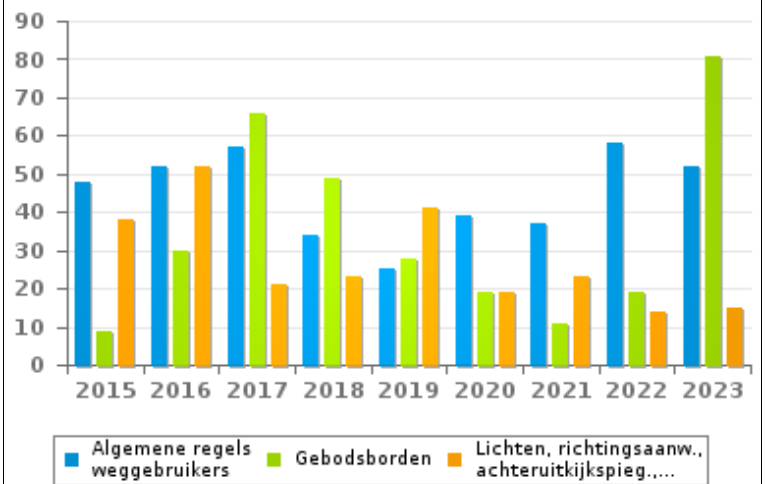
Wegcode(rest)

	2015	2016	2017	2018	2019	2020	2021	2022	2023
Verbodsborden	178	202	160	117	140	168	209	114	131
Wegmarkeringen	42	30	33	72	133	91	101	46	32
Verkeer in functie van de plaats	167	150	25	32	30	34	34	14	5
Algemene regels weggebruikers	48	52	57	34	25	39	37	58	52
Gebodsborden	9	30	66	49	28	19	11	19	81
Lichten, richtingsaanw., achteruitkijkspieg.,...	38	52	21	23	41	19	23	14	15
Lading van goederen (Wegcode)	19	3	4	3	3	9	17	22	19
Rijbewegingen	19	11	5	9	12	9	12	6	5
Bevelen van bevoegde personen	4	7	10	13	10	9	14	10	8
Voorrang	11	9	4	9	7	1	7	3	5
Vervoer van personen (Wegcode)	7	8	5	4	2	4	2	8	13
Wegcode: andere	8	2	6	5	3	3	4	2	1
Gedrag tov bepaalde weggebruikers	2	2	0	2	2	3	3	5	4
<b>TOTAAL</b>	<b>552</b>	<b>558</b>	<b>396</b>	<b>372</b>	<b>436</b>	<b>408</b>	<b>474</b>	<b>321</b>	<b>371</b>

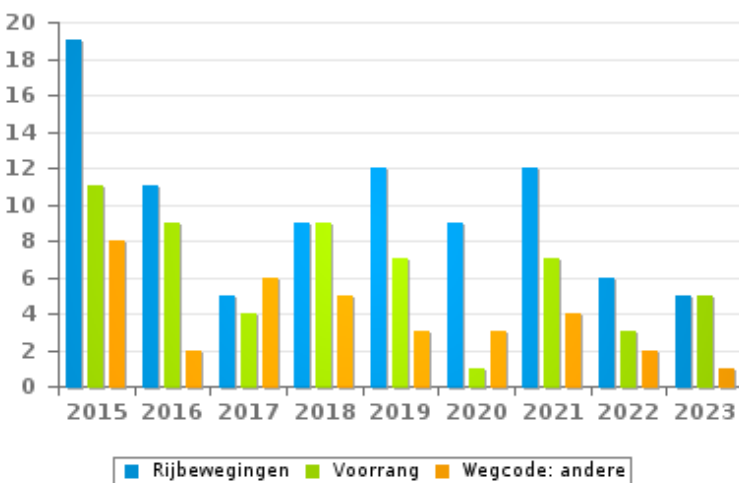
Aantal inbreuken



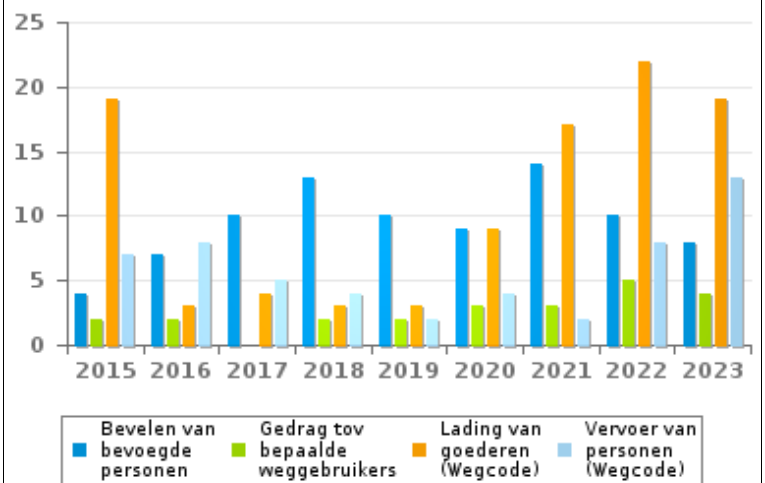
Aantal inbreuken



Aantal inbreuken



Aantal inbreuken





## VERKEERSINBREUKEN (autosnelwegen inbegrepen) : TOP 5

2023

**Alle inbreuken**

Thema	Wetsartikel	Aantal inbreuken	% (*)
Snelheid	[VI. Gew.]: Art. 11.1. Binnen de bebouwde kommen is de snelheid beperkt tot 50 km per uur [...].	3.031	30,05 %
Stilstaan en parkeren	Art. 5. De weggebruikers moeten de verkeerslichten, verkeersborden en wegmarkeringen in acht nemen wanneer deze regelmatig zijn naar de vorm, voldoende zichtbaar zijn en overeenkomstig de voorschriften van [...] [het algemeen] reglement [op de politie van het wegverkeer en van het gebruik van de openbare weg] zijn aangebracht. Art. 70.2.1.1°. Verkeersborden voor parkeer- en stilstandverbod. Bord E1: parkeerverbod. Een opschrift mag de periode aanduiden tijdens dewelke het verbod geldt.	1.629	16,15 %
Snelheid	[VI. Gew.]: Snelheidsbeperking / zone 70 / openbare wegen buiten bebouwde kom, met uitzondering van de autosnelwegen. Art. 5. De weggebruikers moeten de verkeerslichten, verkeersborden en wegmarkeringen in acht nemen wanneer deze regelmatig zijn naar de vorm, voldoende zichtbaar zijn en overeenkomstig de voorschriften van [...] [het algemeen] reglement [op de politie van het wegverkeer en van het gebruik van de openbare weg] zijn aangebracht. Art. 68.3. [...] Bord C43 [met zonale geldigheid en vermelding 70]: Vanaf het verkeersbord [...] [tot het eindezonebord], verbod te rijden met een grotere snelheid dan [70 km per uur] [...]. Art. 65.5.10. Snelheidszones worden aangeduid door het verkeersbord C43 waaraan overeenkomstig 65.5.3. zonale geldigheid wordt gegeven. Vanaf het zonebord tot het eindezonebord is het verboden te rijden met een hogere snelheid dan de zonale snelheid [...].	818	8,11 %
Snelheid	[VI. Gew.]: Snelheidsbeperking / zone 50 / openbare wegen buiten bebouwde kom, met uitzondering van de autosnelwegen. Art. 5. De weggebruikers moeten de verkeerslichten, verkeersborden en wegmarkeringen in acht nemen wanneer deze regelmatig zijn naar de vorm, voldoende zichtbaar zijn en overeenkomstig de voorschriften van [...] [het algemeen] reglement [op de politie van het wegverkeer en van het gebruik van de openbare weg] zijn aangebracht. Art. 68.3. [...] Bord C43 [met zonale geldigheid en vermelding 50]: Vanaf het verkeersbord [...] [tot het eindezonebord], verbod te rijden met een grotere snelheid dan [50 km per uur] [...]. Art. 65.5.10. Snelheidszones worden aangeduid door het verkeersbord C43 waaraan overeenkomstig 65.5.3. zonale geldigheid wordt gegeven. Vanaf het zonebord tot het eindezonebord is het verboden te rijden met een hogere snelheid dan de zonale snelheid [...].	805	7,98 %
Snelheid	[VI. Gew.]: Art. 11.2.3°. Buiten de bebouwde kommen is de snelheid beperkt tot 70 km per uur op de andere openbare wegen.	472	4,68 %



## VERKEERSINBREUKEN (autosnelwegen inbegrepen) : TOP 5

2023

**4de graadsinbreuken**

Thema	Wetsartikel	Aantal inbreuken	% (*)
Wegcode (rest)	Art. 4.1. De weggebruikers moeten onmiddellijk gevolg geven aan de bevelen van de bevoegde personen. Art. 4.2.2°. Als bevelen worden inzonderheid beschouwd: de arm of de armen horizontaal uitgestrekt, wat stoppen betekent voor de weggebruikers die naderen uit richtingen welke deze aangewezen door de arm of armen, dwarsen. Art. 4.1°. [...] zijn overtredingen van de vierde graad in de zin van artikel 29§1, eerste lid, van [...] [de] wet betreffende de politie over het wegverkeer, gecoördineerd op 16 maart 1968: de [...] bevelen negeren van een bevoegd persoon [vermeld in het artikel 4.2.2° van KB 01-12-1975].	3	0,03 %

(\*) % ten opzichte van totaal aantal inbreuken



# VERKEERSINBREUKEN (autosnelwegen inbegrepen) : MOMENT

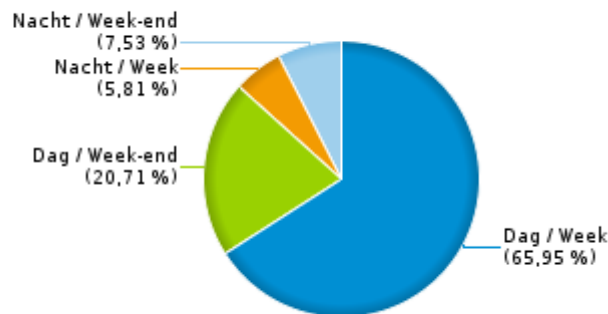
## Aantal inbreuken per moment van de week 2023

	Week			Week-end			TOTAAL
	Dag	Nacht	Subtotaal	Dag	Nacht	Subtotaal	
Snelheid	4.547	306	4.853	498	386	884	5.737
Stilstaan en parkeren	1.470	167	1.637	1.310	201	1.511	3.148
GSM	104	3	107	23	1	24	131
Helm en beschermende kledij	15	1	16	13	3	16	32
Gordel en kinderzitje	25	1	26	26	6	32	58
Verkeerslichten	9	3	12	9	1	10	22
Wegcode (rest)	254	22	276	64	31	95	371
Alcohol	24	33	57	31	52	83	140
Drugs	24	11	35	21	17	38	73
Inschrijving	23	3	26	22	5	27	53
Rijbewijs	51	16	67	34	25	59	126
Technische eisen	74	13	87	22	21	43	130
Verzekering	24	7	31	14	10	24	55
Zwaar vervoer	8	0	8	1	0	1	9
Andere	0	0	0	1	1	2	2
Onbekend	0	0	0	0	0	0	0
<b>TOTAAL</b>	<b>6.652</b>	<b>586</b>	<b>7.238</b>	<b>2.089</b>	<b>760</b>	<b>2.849</b>	<b>10.087</b>

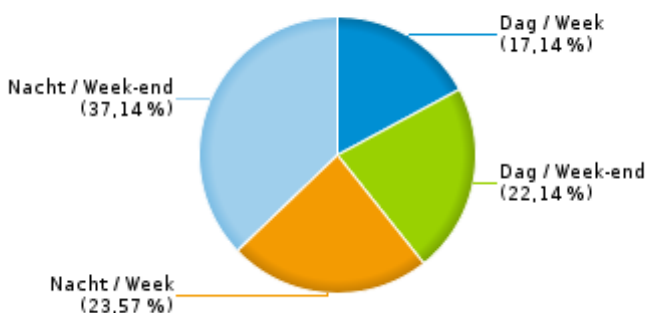
Weekend: van vrijdag 22.00u tot maandag 06.00u  
Week: van maandag 06.00u tot vrijdag 22.00u

Dag: van 06.00u tot 22.00u  
Nacht: van 22.00u tot 06.00u

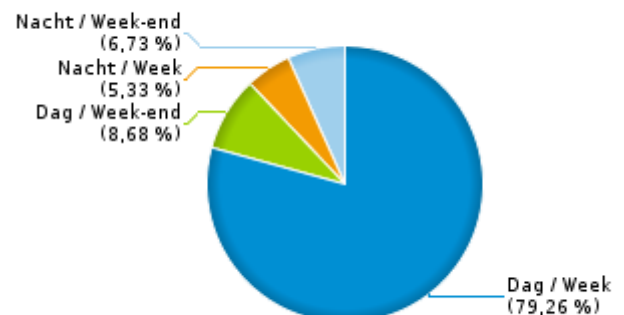
% inbreuken per moment - 2023



% alcoholinbreuken per moment - 2023



% snelheidsinbreuken per moment - 2023







## SNELHEIDSINBREUKEN (autosnelwegen inbegrepen) : PLAATS

2023

## Blankenberge

Straat	Huis nr	Km paal	0-10 km/u te snel	11-20 km/u te snel	21-30 km/u te snel	31-40 km/u te snel	>40 km/u te snel	??? km/u te snel	TOTAAL
Astridlaan			0	0	0	0	0	1	1
Brugse Steenweg	78		345	30	2	0	0	0	377
Brugse Steenweg	90		176	24	0	0	0	0	200
Brugse Steenweg	69		122	15	0	0	0	0	137
Brugse Steenweg	140		0	0	0	0	0	1	1
de Smet de Naeyerlaan			0	0	0	0	0	1	1
Groenestraat			0	0	0	0	0	1	1
Kerkstraat			1.671	88	13	3	1	0	1.776
Koning Albert-I-laan	11.3		402	48	8	0	0	0	458
Koning Leopold III Plein			0	0	0	0	0	1	1
Koninklijkelaan	14.2		219	22	4	0	0	0	245
Koninklijkelaan	14.3		159	13	1	0	0	0	173
Koninklijkelaan			0	0	0	0	0	1	1
Langestraat			0	0	0	0	0	1	1
Malecotstraat			0	0	0	0	0	1	1
Vissersstraat			0	0	0	0	0	1	1
Weststraat			0	0	0	0	0	2	2
Zeebruggelaan	156		71	16	5	1	0	0	93
Zuidlaan			0	0	0	0	0	1	1
<b>TOTAAL</b>			<b>3.165</b>	<b>256</b>	<b>33</b>	<b>4</b>	<b>1</b>	<b>12</b>	<b>3.471</b>

## Zuienkerke

Straat	Huis nr	Km paal	0-10 km/u te snel	11-20 km/u te snel	21-30 km/u te snel	31-40 km/u te snel	>40 km/u te snel	??? km/u te snel	TOTAAL
Blankenbergse Steenweg	58		36	2	1	1	0	0	40
Blankenbergse Steenweg	56		20	2	0	0	0	0	22
Blankenbergse Steenweg			0	0	0	0	0	1	1
Brugse Steenweg	5		207	40	14	3	1	0	265



## SNELHEIDSINBREUKEN (autosnelwegen inbegrepen) : PLAATS

2023

## Zuienkerke

Straat	Huis nr	Km paal	0-10 km/u te snel	11-20 km/u te snel	21-30 km/u te snel	31-40 km/u te snel	>40 km/u te snel	??? km/u te snel	TOTAAL
Brugse Steenweg	1.2		148	29	6	1	0	0	184
Brugse Steenweg	5.4		114	28	5	5	1	0	153
Brugse Steenweg	26		78	29	3	2	0	0	112
Brugse Steenweg			73	16	4	0	0	0	93
Brugse Steenweg	1.8		28	10	2	0	0	0	40
Brugse Steenweg	11.2		20	14	0	0	0	0	34
Brugse Steenweg	4.2		5	1	0	0	0	0	6
Dorppweg	56		2	0	0	0	0	0	2
N31 Richting Oostkamp (A10)		10.3	183	119	17	3	2	0	324
N31 Richting Oostkamp (A10)		10.2	0	0	0	0	0	2	2
Nieuwe Steenweg	0.5		125	37	8	0	0	0	170
Nieuwe Steenweg	87		26	18	3	0	0	0	47
Nieuwe Steenweg	36		36	6	1	0	0	0	43
Oostendse Steenweg	80		302	65	20	7	1	0	395
Oostendse Steenweg	69		116	23	6	1	0	0	146
Oostendse Steenweg	52		116	20	2	0	0	0	138
Oostendse Steenweg	96		33	9	0	0	0	0	42
Oostendse Steenweg	84		6	1	0	0	0	0	7
<b>TOTAAL</b>			<b>1.674</b>	<b>469</b>	<b>92</b>	<b>23</b>	<b>5</b>	<b>3</b>	<b>2.266</b>



## SNELHEIDSINBREUKEN (autosnelwegen inbegrepen) : SNELHEIDSREGIME

2023

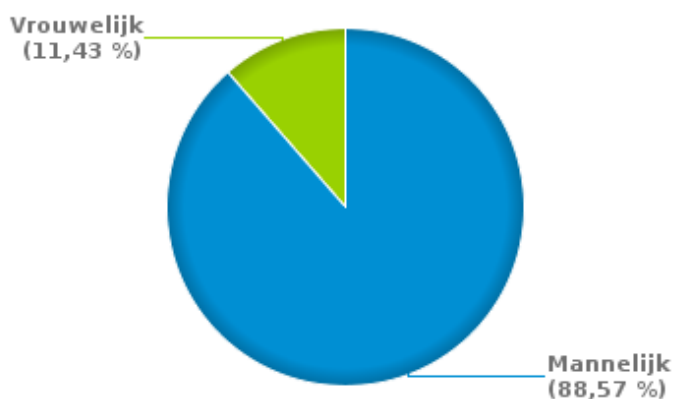
toegelaten snelheid	0-10 km/u te snel	11-20 km/u te snel	21-30 km/u te snel	31-40 km/u te snel	>40 km/u te snel	??? km/u te snel	TOTAAL
30	62	24	4	0	0	0	90
50	3.443	338	48	6	1	0	3.836
60	159	21	2	0	0	0	182
70	992	223	54	18	3	0	1.290
90	183	119	17	3	2	0	324
Onbekend	0	0	0	0	0	15	15
<b>TOTAAL</b>	<b>4.839</b>	<b>725</b>	<b>125</b>	<b>27</b>	<b>6</b>	<b>15</b>	<b>5.737</b>

VERKEERSINBREUKEN (autosnelwegen inbegrepen) : PROFILERING  
2023

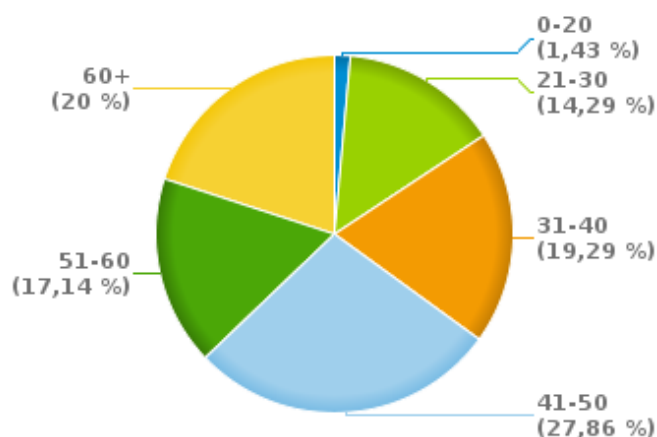
## Aantal inbreuken alcohol per geslacht en per leeftijdscategorie

	Mannelijk	Vrouwelijk	TOTAAL
0-20	2	0	2
21-30	18	2	20
31-40	22	5	27
41-50	36	3	39
51-60	22	2	24
60+	24	4	28
<b>TOTAAL</b>	<b>124</b>	<b>16</b>	<b>140</b>

% Alcoholinbreuken per geslacht - 2023



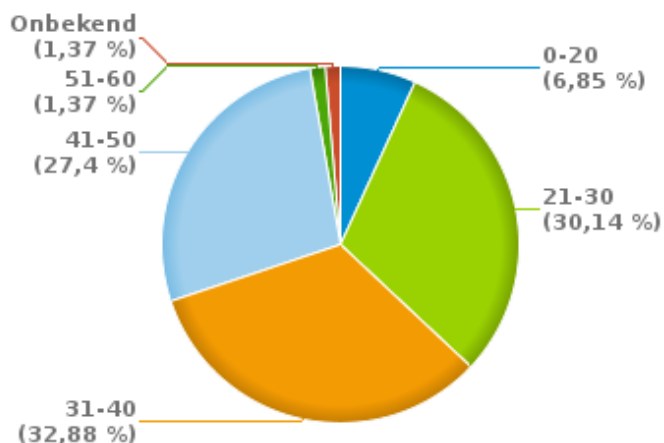
% Alcoholinbreuken per leeftijd - 2023



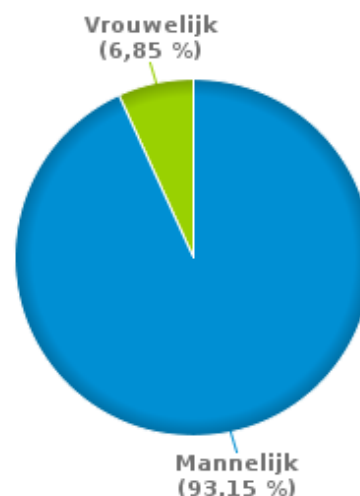
## Aantal inbreuken drugs per geslacht en per leeftijdscategorie

	Mannelijk	Vrouwelijk	TOTAAL
0-20	5	0	5
21-30	22	0	22
31-40	20	4	24
41-50	19	1	20
51-60	1	0	1
Onbekend	1	0	1
<b>TOTAAL</b>	<b>68</b>	<b>5</b>	<b>73</b>

% Drugsinbreuken per leeftijd - 2023



% Drugsinbreuken per geslacht - 2023





## VERKEERSINBREUKEN

### REPORT FILTERS

<b>Begin jaar van de inbreuken</b>	2015
<b>Einde jaar van de inbreuken</b>	2023
<b>Trimester</b>	Trim. 1;Trim. 2;Trim. 3;Trim. 4
<b>Datum van afsluiting van de gegevensbank</b>	30/04/24
<b>Politiezone</b>	PZ BLANKENBERGE/ZUIENKERKE
<b>Lokale/federale eenheid</b>	
<b>Op/Buiten snelweg</b>	(autosnelwegen inbegrepen)
<b>Vaststellende politie-eenheid</b>	

<b>Refresh report datum</b>	01/07/2024 10:22:01
-----------------------------	---------------------