

**Overzicht
Verkeersinbreuken
(autosnelwegen inbegrepen)
2023**

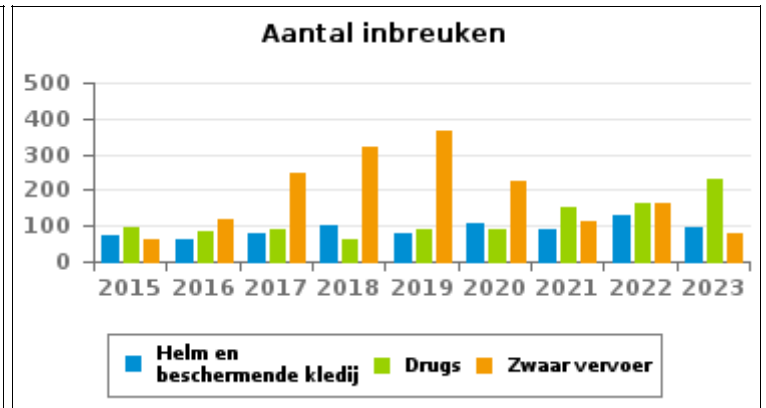
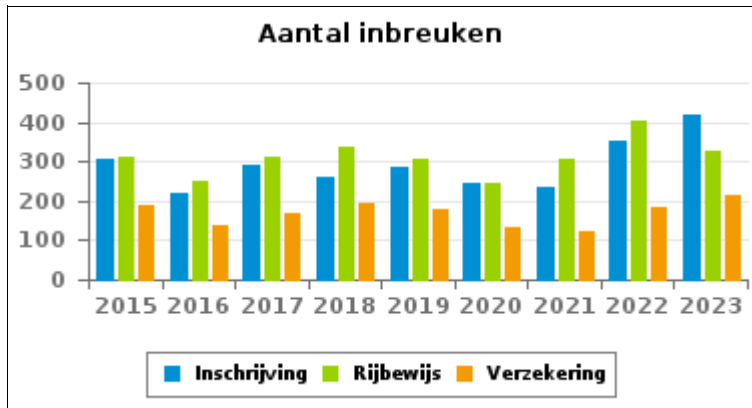
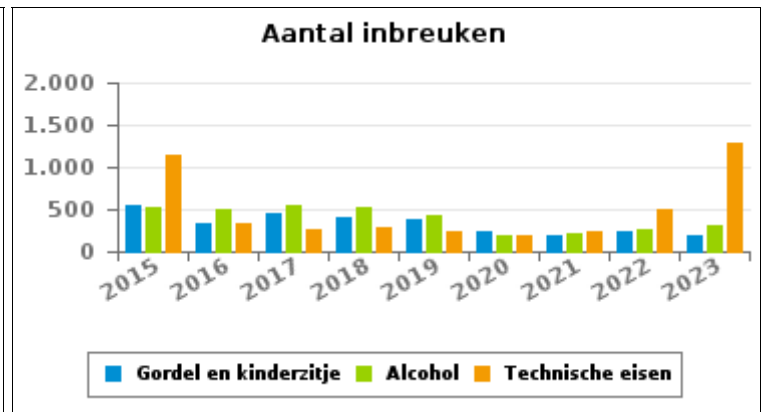
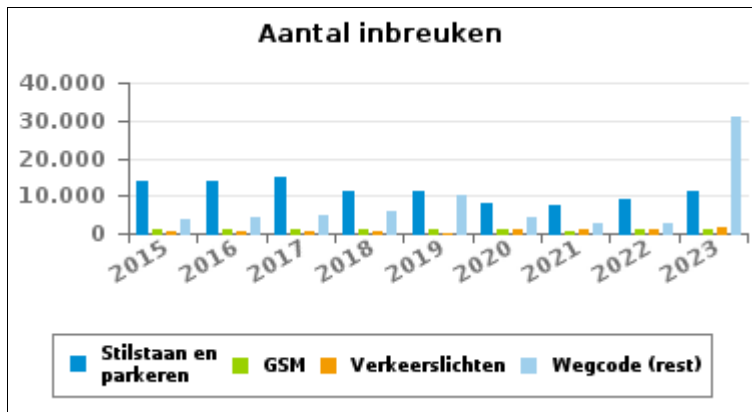
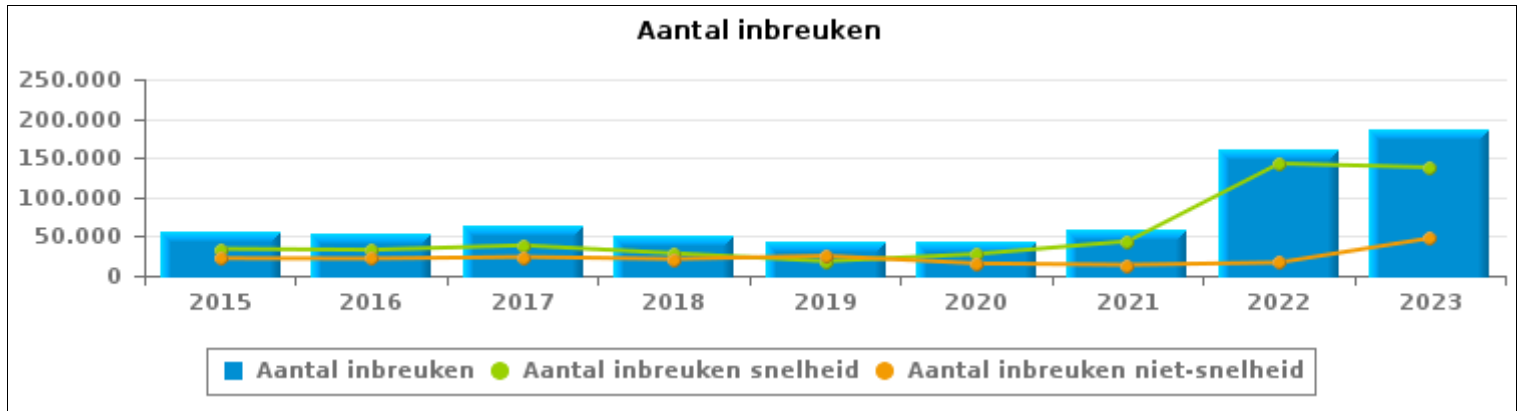
PZ BRUGGE



VERKEERSINBREUKEN (autosnelwegen inbegrepen) : ALGEMEEN OVERZICHT

Vergelijking per jaar: 2015-2023

	2015	2016	2017	2018	2019	2020	2021	2022	2023
TOTAAL AANTAL INBREUKEN	56.316	54.755	62.556	49.760	43.756	43.259	57.719	159.563	185.773
INBREUKEN PER THEMA									
	2015	2016	2017	2018	2019	2020	2021	2022	2023
Snelheid	34.185	32.936	38.638	28.498	18.463	27.607	43.879	142.762	137.925
Stilstaan en parkeren	13.755	13.792	14.698	11.066	11.120	7.913	7.688	9.318	11.282
GSM	1.202	1.081	1.321	1.203	1.314	980	797	1.142	1.048
Helm en beschermende kledij	74	64	81	101	79	107	89	132	97
Gordel en kindersitje	542	345	456	397	379	241	198	232	197
Verkeerslichten	434	411	501	470	258	899	926	1.048	1.669
Wegcode (rest)	3.491	4.449	4.876	5.979	10.203	4.170	2.745	2.886	30.681
Alcohol	521	493	540	531	440	181	206	265	304
Drugs	94	85	92	62	88	89	154	164	228
Inschrijving	307	217	292	258	286	243	237	353	419
Rijbewijs	312	252	312	336	308	245	308	402	326
Technische eisen	1.142	342	273	294	246	197	243	495	1.279
Verzekering	189	139	169	193	177	131	120	184	214
Zwaar vervoer	61	118	249	320	363	226	111	165	80
Andere	7	5	14	13	11	19	10	14	15
Onbekend	0	26	44	39	21	11	8	1	9



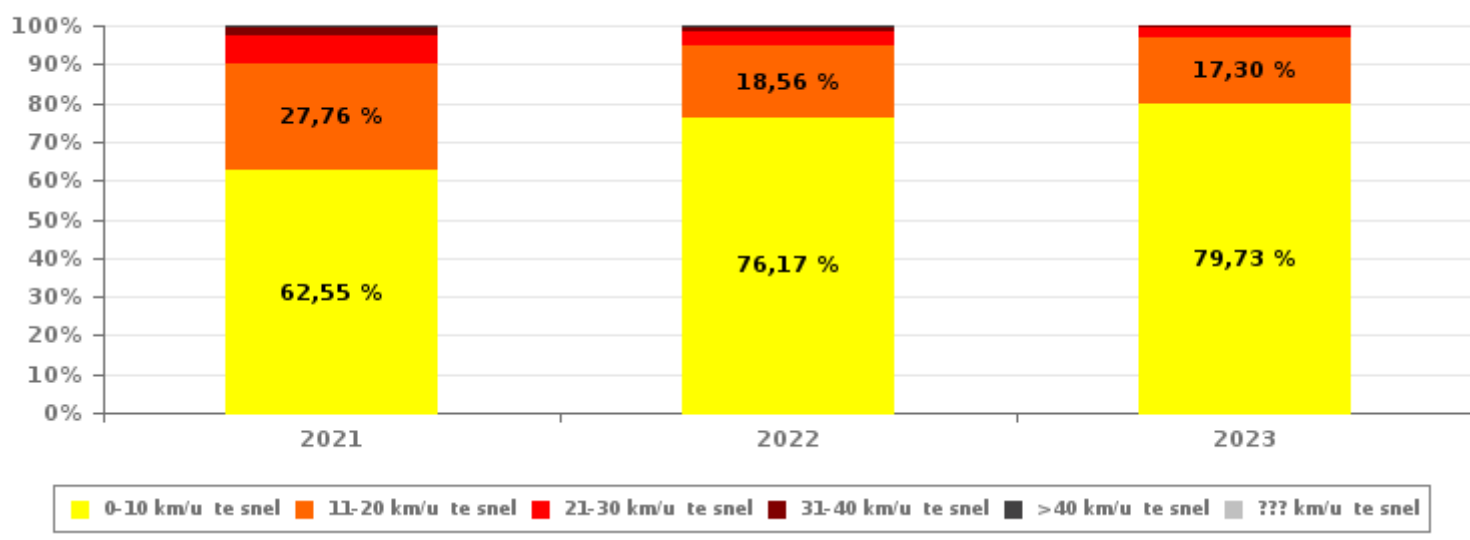


VERKEERSINBREUKEN (autosnelwegen inbegrepen) : ALGEMEEN OVERZICHT INBREUKEN PER ZWAARTEGRAAD

Vergelijking per jaar: 2015-2023

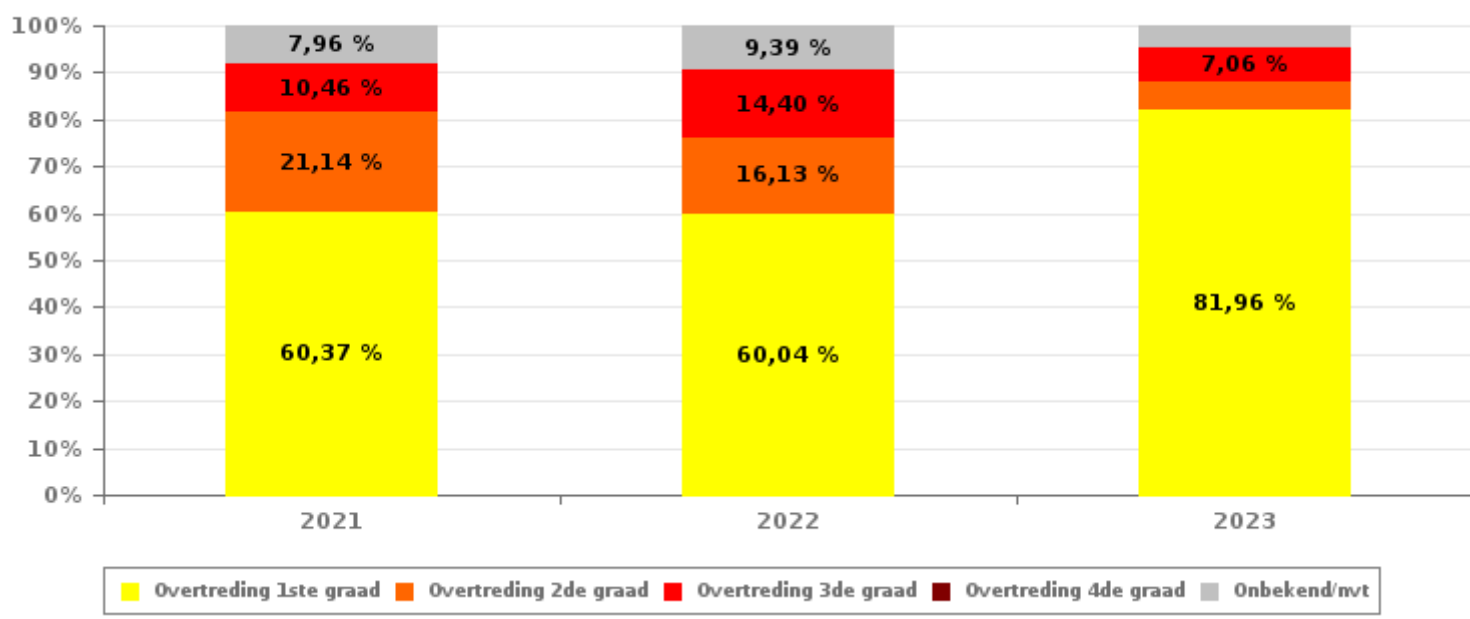
SNELHEID	2015	2016	2017	2018	2019	2020	2021	2022	2023
0-10 km/u te snel	22.254	20.721	25.520	18.155	12.605	17.623	27.446	108.744	109.973
11-20 km/u te snel	8.859	8.459	9.866	7.748	4.453	7.985	12.179	26.493	23.862
21-30 km/u te snel	2.109	2.557	2.381	1.839	962	1.431	3.121	5.675	3.225
31-40 km/u te snel	583	819	573	499	229	322	814	1.340	557
>40 km/u te snel	247	274	147	100	51	78	233	387	212
??? km/u te snel	133	106	151	157	163	168	86	123	96
Subtotaal SNELHEID	34.185	32.936	38.638	28.498	18.463	27.607	43.879	142.762	137.925

Aantal (snelheid) inbreuken : indeling per graad



NIET-SNELHEID	2015	2016	2017	2018	2019	2020	2021	2022	2023
1ste graad	13.892	14.567	15.380	14.159	18.508	9.742	8.355	10.087	39.214
2de graad	4.535	4.287	5.090	3.846	3.976	3.036	2.926	2.710	2.979
3de graad	1.465	1.620	1.820	1.548	1.191	1.817	1.448	2.419	3.380
4de graad	24	18	20	14	5	9	10	7	9
Onbekend/NVT	2.215	1.327	1.608	1.695	1.613	1.048	1.101	1.578	2.266
Subtotaal NIET-SNELHEID	22.131	21.819	23.918	21.262	25.293	15.652	13.840	16.801	47.848

Aantal (niet-snelheid) inbreuken : indeling per graad





VERKEERSINBREUKEN (autosnelwegen inbegrepen) : ALGEMEEN OVERZICHT

Vergelijking per maand voor het jaar 2023

	Jan	Feb	Maa	Apr	Mei	Jun	Jul	Aug	Sep	Okt	Nov	Dec	TOTAAL
TOTAAL AANTAL INBREUKEN	12.337	13.313	13.854	13.622	12.708	15.081	20.053	21.867	15.486	16.326	14.996	16.130	185.773
INBREUKEN PER THEMA	Jan	Feb	Maa	Apr	Mei	Jun	Jul	Aug	Sep	Okt	Nov	Dec	TOTAAL
Snelheid	9.540	10.258	10.989	10.700	10.031	13.767	14.909	15.949	10.318	10.884	9.524	11.056	137.925
Stilstaan en parkeren	910	1.101	918	752	871	684	938	1.060	620	984	1.053	1.391	11.282
GSM	93	83	104	66	137	70	51	79	74	135	91	65	1.048
Helm en beschermende kledij	5	3	3	6	8	15	11	17	11	9	4	5	97
Gordel en kinderzitje	15	21	9	15	11	16	24	29	11	11	20	15	197
Verkeerslichten	117	106	123	145	140	153	149	57	186	206	129	158	1.669
Wegcode (rest)	1.446	1.535	1.540	1.808	1.308	168	3.666	4.293	3.981	3.847	3.877	3.212	30.681
Alcohol	29	31	22	26	29	24	39	24	18	20	25	17	304
Drugs	32	24	20	12	18	16	18	28	17	11	18	14	228
Inschrijving	30	33	30	23	35	28	44	62	38	42	27	27	419
Rijbewijs	29	38	29	18	28	18	21	25	33	22	36	29	326
Technische eisen	67	50	48	27	53	90	166	216	153	130	163	116	1.279
Verzekering	18	24	15	14	22	13	14	20	22	19	19	14	214
Zwaar vervoer	4	5	3	10	16	19	3	2	3	3	6	6	80
Andere	2	0	1	0	1	0	0	4	1	2	3	1	15
Onbekend	0	1	0	0	0	0	0	2	0	1	1	4	9
INBREUKEN PER ZWAARTEGRAAD													
SNELHEID	Jan	Feb	Maa	Apr	Mei	Jun	Jul	Aug	Sep	Okt	Nov	Dec	TOTAAL
0-10 km/u te snel	7.968	8.056	8.827	8.709	7.893	11.195	11.393	11.885	8.316	9.097	7.766	8.868	109.973
11-20 km/u te snel	1.365	1.905	1.862	1.696	1.774	2.166	2.989	3.519	1.670	1.546	1.521	1.849	23.862
21-30 km/u te snel	173	225	242	240	287	316	429	425	249	198	180	261	3.225
31-40 km/u te snel	21	47	35	33	56	59	65	83	44	29	36	49	557
>40 km/u te snel	7	16	9	20	13	22	30	25	27	8	13	22	212
??? km/u te snel	6	9	14	2	8	9	3	12	12	6	8	7	96
Subtotaal SNELHEID	9.540	10.258	10.989	10.700	10.031	13.767	14.909	15.949	10.318	10.884	9.524	11.056	137.925
NIET-SNELHEID	Jan	Feb	Maa	Apr	Mei	Jun	Jul	Aug	Sep	Okt	Nov	Dec	TOTAAL
1ste graad	2.180	2.355	2.212	2.384	1.986	704	4.346	5.131	4.417	4.587	4.703	4.209	39.214
2de graad	226	317	255	181	213	164	266	259	200	264	248	386	2.979
3de graad	244	228	274	247	311	266	272	217	312	403	302	304	3.380
4de graad	0	1	1	3	0	2	1	1	0	0	0	0	9
Onbekend/NVT	147	154	123	107	167	178	259	310	239	188	219	175	2.266
Subtotaal NIET-SNELHEID	2.797	3.055	2.865	2.922	2.677	1.314	5.144	5.918	5.168	5.442	5.472	5.074	47.848

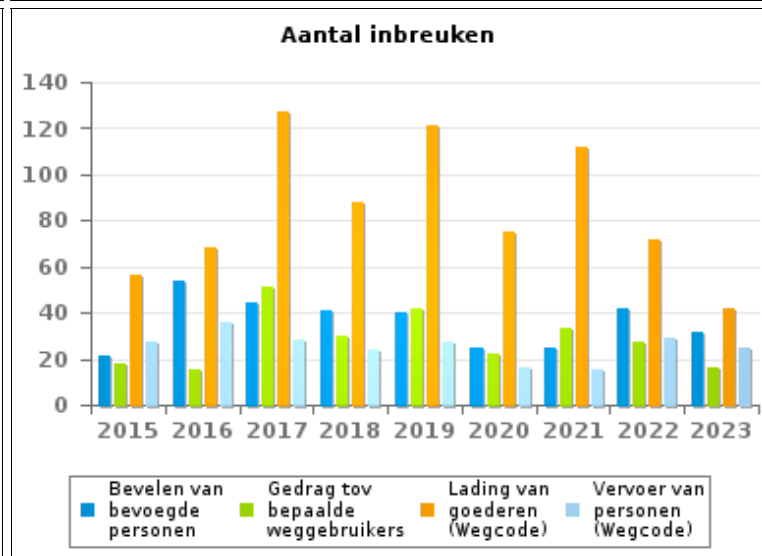
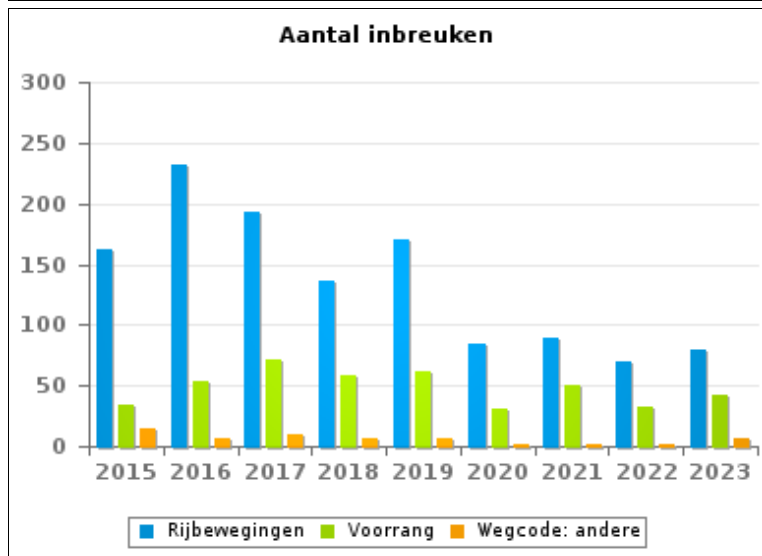
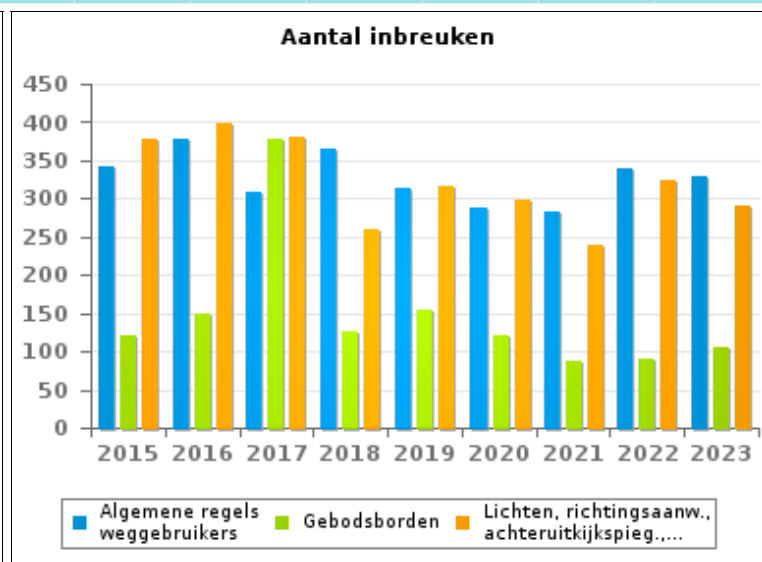
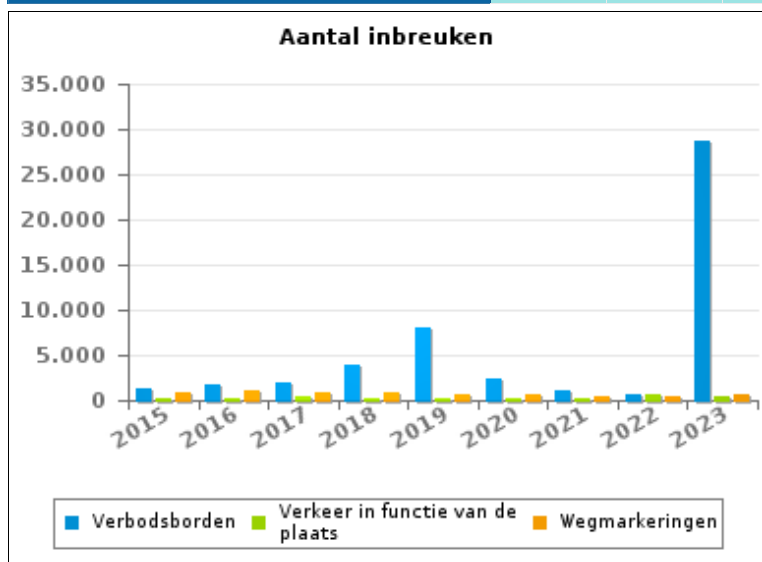


VERKEERSINBREUKEN (autosnelwegen inbegrepen) : ALGEMEEN OVERZICHT (DETAIL)

Vergelijking per jaar: 2015-2023

Wegcode(rest)

	2015	2016	2017	2018	2019	2020	2021	2022	2023
Verbodsborden	1.237	1.805	2.024	3.833	8.092	2.373	1.124	712	28.719
Wegmarkeringen	962	1.124	883	780	709	703	481	472	655
Algemene regels weggebruikers	341	377	308	366	313	289	284	339	328
Lichten, richtingsaanw., achteruitkijkspieg.,...	379	399	381	259	316	298	238	324	290
Verkeer in functie van de plaats	118	129	380	230	150	132	204	673	341
Gebodsborden	122	149	377	127	155	121	88	91	105
Rijbewegingen	162	232	193	136	170	84	89	70	80
Lading van goederen (Wegcode)	56	68	127	88	121	75	112	72	42
Voorrang	34	54	71	58	61	31	51	33	42
Bevelen van bevoegde personen	21	54	44	41	40	25	25	42	32
Gedrag tov bepaalde weggebruikers	18	15	51	30	42	22	33	27	16
Vervoer van personen (Wegcode)	27	36	28	24	27	16	15	29	25
Wegcode: andere	14	7	9	7	7	1	1	2	6
TOTAAL	3.491	4.449	4.876	5.979	10.203	4.170	2.745	2.886	30.681





VERKEERSINBREUKEN (autosnelwegen inbegrepen) : TOP 5

2023

Alle inbreuken

Thema	Wetsartikel	Aantal inbreuken	% (*)
Snelheid	Snelheid / Autosnelwegen / Bord C43 - 90 km/u (buiten werken). Art. 11.2.1°- a). Buiten de bebouwde kommen is de snelheid beperkt tot 120 km per uur op de autosnelwegen [...]. De lagere snelheidsbeperkingen opgelegd door het verkeersbord C43 of voortvloeiend uit artikel 11.3. blijven van toepassing. Art. 5. De weggebruikers moeten de verkeerslichten, verkeersborden en wegmarkeringen in acht nemen wanneer deze regelmatig zijn naar de vorm, voldoende zichtbaar zijn en overeenkomstig de voorschriften van [...] [het algemeen] reglement [op de politie van het wegverkeer en van het gebruik van de openbare weg] zijn aangebracht. Art. 68.3. [...] Bord C43 [met de vermelding 90]: Vanaf het verkeersbord tot [...] [verkeersbord C45], verbod te rijden met een grotere snelheid dan [90 km per uur] [...].	95.992	51,67 %
Wegcode (rest)	Art. 5. De weggebruikers moeten de verkeerslichten, verkeersborden en wegmarkeringen in acht nemen wanneer deze regelmatig zijn naar de vorm, voldoende zichtbaar zijn en overeenkomstig de voorschriften van [...] [het algemeen] reglement [op de politie van het wegverkeer en van het gebruik van de openbare weg] zijn aangebracht. Art. 68.3. [...] Bord C3: Verboden toegang, in beide richtingen, voor iedere bestuurder.	28.191	15,17 %
Snelheid	[VI. Gew.:] Art. 11.1. Binnen de bebouwde kommen is de snelheid beperkt tot 50 km per uur [...].	17.796	9,58 %
Snelheid	[VI. Gew.:] Art. 22quater. Binnen de zones afgebakend door de verkeersborden F4a en F4b is de snelheid beperkt tot 30 km per uur.	8.947	4,82 %
Stilstaan en parkeren	Art. 5. De weggebruikers moeten de verkeerslichten, verkeersborden en wegmarkeringen in acht nemen wanneer deze regelmatig zijn naar de vorm, voldoende zichtbaar zijn en overeenkomstig de voorschriften van [...] [het algemeen] reglement [op de politie van het wegverkeer en van het gebruik van de openbare weg] zijn aangebracht. Art. 70.2.1.1°. Verkeersborden voor parkeer- en stilstandverbod. Bord E1: parkeerverbod. Een opschrift mag de periode aanduiden tijdens dewelke het verbod geldt.	5.500	2,96 %



VERKEERSINBREUKEN (autosnelwegen inbegrepen) : TOP 5

2023

4de graadsinbreuken

Thema	Wetsartikel	Aantal inbreuken	% (*)
Wegcode (rest)	Art. 4.1. De weggebruikers moeten onmiddellijk gevolg geven aan de bevelen van de bevoegde personen. Art. 4.2.2°. Als bevelen worden inzonderheid beschouwd: de arm of de armen horizontaal uitgestrekt, wat stoppen betekent voor de weggebruikers die naderen uit richtingen welke deze aangewezen door de arm of armen, dwarsen. Art. 4.1°. [...] zijn overtredingen van de vierde graad in de zin van artikel 29§1, eerste lid, van [...] [de] wet betreffende de politie over het wegverkeer, gecoördineerd op 16 maart 1968: de [...] bevelen negeren van een bevoegd persoon [vermeld in het artikel 4.2.2° van KB 01-12-1975].	5	0,00 %
Wegcode (rest)	Art. 4.1. De weggebruikers moeten onmiddellijk gevolg geven aan de bevelen van de bevoegde personen. Art. 4.2.3°. Als bevelen worden inzonderheid beschouwd: het overdwars zwaaien met een rood licht, wat stoppen betekent voor de bestuurders naar wie het licht gekeerd is. Art. 4.1°. [...] zijn overtredingen van de vierde graad in de zin van artikel 29§1, eerste lid, van [...] [de] wet betreffende de politie over het wegverkeer, gecoördineerd op 16 maart 1968: de [...] bevelen negeren van een bevoegd persoon [vermeld in het artikel 4.2.3° van KB 01-12-1975].	1	0,00 %
Wegcode (rest)	De overtreding op de hierna vermelde bepalingen wordt beschouwd als overtreding van 4de graad krachtens artikel 4.3° van KB 30-09-2005 :Art. 17.2.3°. Het links inhalen van een gespan [...] of van een voertuig met meer dan twee wielen is verboden bij het naderen van de top van een helling en in bochten, wanneer de zichtbaarheid onvoldoende is, behalve indien kan ingehaald worden zonder de doorlopende witte streep te overschrijden die het voor de tegenliggers bestemde deel van de rijbaan aflijnt.	1	0,00 %
Wegcode (rest)	De overtreding op de hierna vermelde bepalingen wordt beschouwd als overtreding van 4de graad krachtens artikel 4.5° van KB 30-09-2005 :Art. 21.4.3° Op autosnelwegen is het verboden: achteruit te rijden of te rijden in de tegenovergestelde rijrichting.	1	0,00 %
Wegcode (rest)	De overtreding op de hierna vermelde bepalingen wordt beschouwd als overtreding van 4de graad krachtens artikel 4.5° van KB 30-09-2005 :Art. 22.2juncto. De bepalingen van artikel 21.4. en 21.6. gelden op de autowegen.Art. 21.4.2°. Op autosnelwegen is het verboden te keren.	1	0,00 %

(*) % ten opzichte van totaal aantal inbreuken



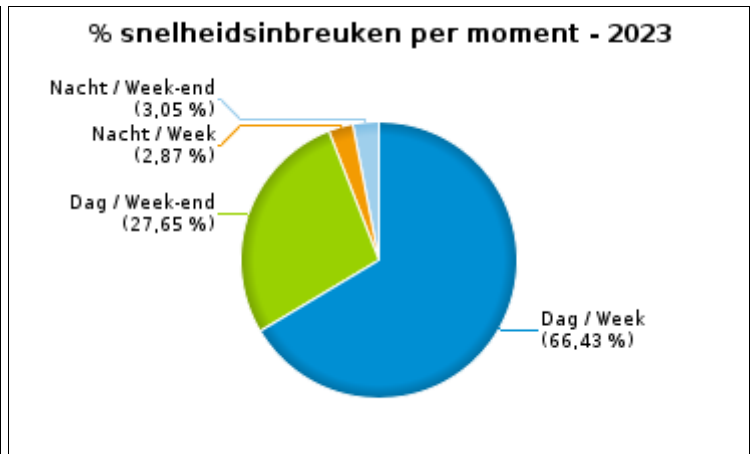
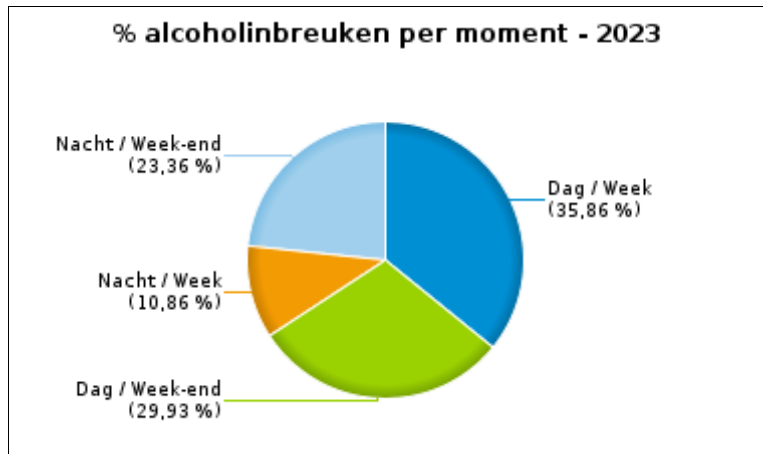
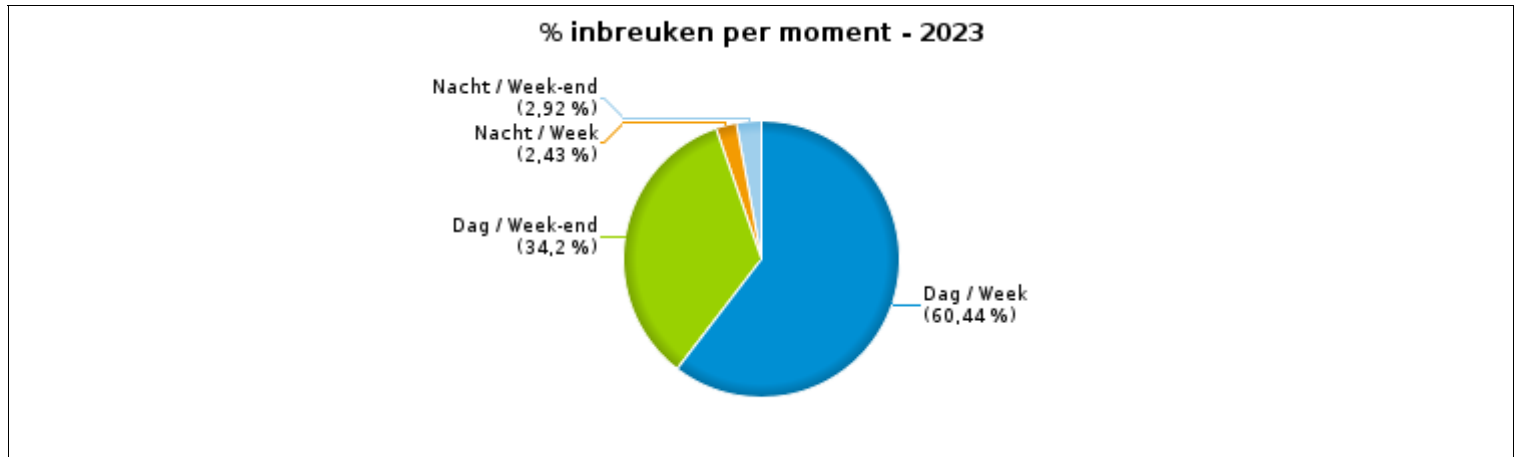
VERKEERSINBREUKEN (autosnelwegen inbegrepen) : MOMENT

Aantal inbreuken per moment van de week 2023

	Week			Week-end			TOTAAL
	Dag	Nacht	Subtotaal	Dag	Nacht	Subtotaal	
Snelheid	91.629	3.954	95.583	38.138	4.204	42.342	137.925
Stilstaan en parkeren	6.484	219	6.703	3.855	724	4.579	11.282
GSM	909	4	913	131	4	135	1.048
Helm en beschermende kledij	69	2	71	20	6	26	97
Gordel en kinderzitje	141	1	142	52	3	55	197
Verkeerslichten	1.010	146	1.156	371	142	513	1.669
Wegcode (rest)	10.115	51	10.166	20.384	131	20.515	30.681
Alcohol	109	33	142	91	71	162	304
Drugs	153	8	161	53	14	67	228
Inschrijving	306	10	316	85	18	103	419
Rijbewijs	224	14	238	53	35	88	326
Technische eisen	894	56	950	260	69	329	1.279
Verzekering	153	11	164	41	9	50	214
Zwaar vervoer	74	2	76	3	1	4	80
Andere	10	0	10	5	0	5	15
Onbekend	7	1	8	1	0	1	9
TOTAAL	112.287	4.512	116.799	63.543	5.431	68.974	185.773

Weekend: van vrijdag 22.00u tot maandag 06.00u
Week: van maandag 06.00u tot vrijdag 22.00u

Dag: van 06.00u tot 22.00u
Nacht: van 22.00u tot 06.00u





SNELHEIDSINBREUKEN (autosnelwegen inbegrepen) : PLAATS

2023

Brugge

Straat	Huis nr	Km paal	0-10 km/u te snel	11-20 km/u te snel	21-30 km/u te snel	31-40 km/u te snel	>40 km/u te snel	??? km/u te snel	TOTAAL
A10-E40 Richting Brussel		87.2	1.141	196	29	2	4	0	1.372
A10-E40 Richting Brussel		88.0	0	0	1	0	0	0	1
A10-E40 Richting Brussel		88.4	0	0	0	1	0	0	1
A10-E40 Richting Oostende	*	88.9	2.256	390	65	18	5	0	2.734
A10-E40 Richting Oostende	*	86.6	182	23	7	2	0	0	214
A10-E40 Richting Oostende		86.5	0	0	0	0	1	1	2
A10-E40 Richting Oostende		85.1	0	0	0	0	0	1	1
A10-E40 Richting Oostende		89.0	0	0	0	0	0	1	1
A11-E34 Richting Antwerpen		150.0	0	0	0	0	0	1	1
A11-E34 Richting Antwerpen		7.1	0	0	0	0	0	1	1
A11-E34 Richting Antwerpen			0	0	0	0	1	0	1
A11-E34 Richting Brugge			8	4	2	0	0	1	15
A11 NAAR N31 RICHTING BRUGGE		11.25	54.404	8.639	962	163	57	0	64.225
A11 RICHTING KNOKKE		153.0	26.579	4.357	646	125	53	0	31.760
Academiestraat			0	0	0	0	0	1	1
Alfred Ronsestraat			0	0	0	0	0	1	1
Altebijstraat			1	0	0	0	0	0	1
Astridlaan	145		0	0	0	0	0	1	1
ASTRIDLAAN RICHTING BRUGGE	160		33	3	2	0	0	0	38
ASTRIDLAAN RICHTING BRUGGE	436		4	0	0	0	0	0	4
ASTRIDLAAN RICHTING BRUGGE	442		1	1	0	0	0	0	2
ASTRIDLAAN RICHTING BRUGGE	176		0	0	1	0	0	0	1
ASTRIDLAAN RICHTING FRANCOIS PAUWELSSTRAAT	468		81	22	2	0	0	0	105
ASTRIDLAAN RICHTING OEDELEM	160		33	7	1	1	1	0	43
ASTRIDLAAN RICHTING OEDELEM	436		12	4	0	0	1	0	17
ASTRIDLAAN RICHTING OEDELEM	442		3	1	0	0	0	0	4
ASTRIDLAAN RICHTING OEDELEM	176		0	1	0	0	0	0	1
ASTRIDLAAN RICHTING PANNENHUISSTRAAT	468		76	20	2	0	0	0	98



SNELHEIDSINBREUKEN (autosnelwegen inbegrepen) : PLAATS

2023

Brugge

Straat	Huis nr	Km paal	0-10 km/u te snel	11-20 km/u te snel	21-30 km/u te snel	31-40 km/u te snel	>40 km/u te snel	??? km/u te snel	TOTAAL
Baron de Maerelaan	2		0	0	0	0	0	1	1
BARON DE MAERELAAN RICHTING LISSEWEGE		16.9	26	30	12	2	0	0	70
BARON DE MAERELAAN RICHTING LISSEWEGE		17.2	0	1	1	0	0	0	2
BARON DE MAERELAAN RICHTING ZEEBRUGGE		17.2	5	19	5	1	0	0	30
BARON RUZETTELAAN RICHTING OOSTKAMP		103.1	126	25	8	0	0	0	159
BARON RUZETTELAAN RICHTING OOSTKAMP		103.0	17	2	0	0	0	0	19
BARON RUZETTELAAN RICHTING OOSTKAMP		102.9	14	1	0	0	0	0	15
BARON RUZETTELAAN RICHTING OOSTKAMP		104.0	10	3	1	0	0	0	14
BEISBROEKDREEF RICHTING DOORNSTRAAT	23		8	8	2	0	0	0	18
BEISBROEKDREEF RICHTING LINDENLAAN	23		6	6	1	0	0	0	13
BETFERKERKLAAN RICHTING DIKSMUIDSE HEERWEG	183		15	10	1	0	0	0	26
BETFERKERKLAAN RICHTING PIERRE DEBBAUSTRAT	183		35	16	1	0	0	0	52
BEUKENLAAN RICHTING DOORHUT	22		23	10	0	0	0	0	33
BEUKENLAAN RICHTING VIJVERSGRACHT	22		12	3	0	0	0	0	15
Bevrijdingslaan			0	0	0	0	1	3	4
Bevrijdingslaan	27		0	0	0	0	0	1	1
BEVRIJDINGSLAAN RICHTING N31		0.3	63	31	4	0	1	0	99
BEVRIJDINGSLAAN RICHTING 'T ZAND		0.3	203	75	12	1	0	0	291
BLANKENBERGSE STEENWEG RICHTING BLANKENBERGE	279		37	4	1	0	0	0	42
BLANKENBERGSE STEENWEG RICHTING BLANKENBERGE	120		23	3	0	0	0	0	26
BLANKENBERGSE STEENWEG RICHTING BLANKENBERGE	220		7	0	1	0	0	0	8
BLANKENBERGSE STEENWEG RICHTING BLANKENBERGE	238		1	0	0	0	0	0	1
BLANKENBERGSE STEENWEG RICHTING BLANKENBERGE	297		0	1	0	0	0	0	1
BLANKENBERGSE STEENWEG RICHTING BRUGGE	120		11	1	0	0	0	0	12



SNELHEIDSINBREUKEN (autosnelwegen inbegrepen) : PLAATS

2023

Brugge

Straat	Huis nr	Km paal	0-10 km/u te snel	11-20 km/u te snel	21-30 km/u te snel	31-40 km/u te snel	>40 km/u te snel	??? km/u te snel	TOTAAL
BLANKENBERGSE STEENWEG RICHTING BRUGGE	220		1	1	1	0	0	0	3
BLANKENBERGSE STEENWEG RICHTING BRUGGE	238		3	0	0	0	0	0	3
BLANKENBERGSE STEENWEG RICHTING BRUGGE	351		0	0	2	0	0	0	2
BLANKENBERGSE STEENWEG RICHTING BRUGGE CENTRUM	279		48	12	0	0	0	0	60
BLANKENBERGSE STEENWEG RICHTING BRUGGE CENTRUM	297		3	0	0	0	0	0	3
BLANKENBERGSE STEENWEG RICHTING BRUGGE CENTRUM	289		1	0	0	0	0	0	1
BLANKENBERGSE STEENWEG RICHTING DUIVENSLAGSTRAAT		1.7	120	28	4	0	0	0	152
BLANKENBERGSE STEENWEG RICHTING KOLVESTRAAT		1.7	144	34	7	0	0	0	185
BOOGSCHUTTERS LAAN RICHTING BLAUWKASTEELWEG	33		62	15	2	0	0	0	79
BOOGSCHUTTERS LAAN RICHTING MOERKERKSE STEENWEG	33		24	2	0	0	0	0	26
BOSSUYTLAAN RICHTING ASTRIDLAAN	37		1	0	0	0	0	0	1
BOSSUYTLAAN RICHTING SINT-KRUISSTRAAT	37		1	0	0	0	0	0	1
Brugse Steenweg	75		0	0	0	0	0	1	1
BRUGSE STEENWEG RICHTING BRUGGE	380		73	43	5	2	0	0	123
BRUGSE STEENWEG RICHTING OOSTKERKE	380		85	44	10	2	2	0	143
Brusselstraat			0	0	0	0	0	1	1
BUITEN BONINVEST RICHTING GENTPOORT		3.6	21	6	0	0	0	0	27
BUITEN BONINVEST RICHTING GENTPOORT		3.7	12	0	0	0	0	0	12
BUITEN BONINVEST RICHTING KRUISPOORT		3.8	52	19	3	0	0	0	74
BUITEN BONINVEST RICHTING KRUISPOORT		3.7	4	2	0	0	0	0	6
Buiten Gentpoortvest			0	0	0	0	0	1	1
Buiten Kruisvest			0	0	0	0	0	2	2
CANADARING RICHTING ODEGEMSTRAAT	14		17	2	1	0	0	0	20



SNELHEIDSINBREUKEN (autosnelwegen inbegrepen) : PLAATS

2023

Brugge

Straat	Huis nr	Km paal	0-10 km/u te snel	11-20 km/u te snel	21-30 km/u te snel	31-40 km/u te snel	>40 km/u te snel	??? km/u te snel	TOTAAL
CANADARING RICHTING VAN MULLEMSTRAAT	14		3	3	0	0	0	0	6
CANADEZENSTRAAT RICHTING LISSEWEG	103		4	1	0	0	0	0	5
CANADEZENSTRAAT RICHTING PATENTESTRAAT	28		44	17	3	1	0	0	65
CANADEZENSTRAAT RICHTING ZEEBRUGGELAAN	28		50	32	2	1	0	0	85
CANADEZENSTRAAT RICHTING ZUIENKERKE	103		2	0	0	0	0	0	2
DAMPOORTSTRAAT RICHTING DAMPOORT	189		48	21	0	0	0	0	69
DAMPOORTSTRAAT RICHTING KRUISPOORT	189		2	2	1	1	0	0	6
DAMSE STEENWEG RICHTING DAMME	22		36	8	0	0	0	0	44
DAMSE STEENWEG RICHTING DAMME	2		14	4	0	0	0	0	18
DAMSE STEENWEG RICHTING DAMME	88		6	8	2	1	1	0	18
DAMSE STEENWEG RICHTING DUDZELE	88		12	2	1	0	0	0	15
DAMSE STEENWEG RICHTING DUDZELE	2		0	2	0	0	0	0	2
DAMSE STEENWEG RICHTING KERK DUDZELE	22		22	5	0	0	0	0	27
DAMSE STEENWEG RICHTING KOOLKERKSE STEENWEG	11		21	3	0	0	0	0	24
DAMSE STEENWEG RICHTING WESTKAPELSE STEENWEG	11		19	5	1	0	0	0	25
Damse Vaart-Zuid			0	0	0	0	0	1	1
DAMSE VAART-ZUID RICHTING BRUGGE	202		95	53	13	4	2	0	167
DAMSE VAART-ZUID RICHTING DAMME	202		162	70	26	2	2	0	262
DAMSE VAART-ZUID RICHTING DAMPOORT	202		64	37	9	6	0	0	116
DAVERLOSTRAAT RICHTING DRIES	160		289	82	2	0	0	0	373
DAVERLOSTRAAT RICHTING KONING BOUDEWIJNLAAN	134		72	19	0	0	0	0	91
DAVERLOSTRAAT RICHTING MOLENSTRAAT	160		324	79	3	0	0	0	406
DAVERLOSTRAAT RICHTING PRINS ALEXANDERSTRAAT	134		172	47	3	0	0	0	222
DIKSMUIDSE HEERWEG RICHTING DOORNSTRAAT	183		4	5	0	0	0	0	9
DIKSMUIDSE HEERWEG RICHTING N31	183		7	1	0	0	0	0	8



SNELHEIDSINBREUKEN (autosnelwegen inbegrepen) : PLAATS

2023

Brugge

Straat	Huis nr	Km paal	0-10 km/u te snel	11-20 km/u te snel	21-30 km/u te snel	31-40 km/u te snel	>40 km/u te snel	??? km/u te snel	TOTAAL
DIKSMUIDSE HEERWEG RICHTING TER STRATEN	290		83	35	2	1	0	0	121
DIKSMUIDSE HEERWEG RICHTING ZEVENBERGENLAAN	290		106	31	2	0	0	0	139
DOORNHUT RICHTING MAALSE STEENWEG	35		17	3	0	0	0	0	20
DOORNHUT RICHTING MOERKERKE STEENWEG	35		21	7	1	0	0	0	29
DOORNWEG RICHTING GAARLEMSTRAAT	73		1	0	0	0	0	0	1
DOORNWEG RICHTING LISSEWEEGSE STEENWEG	73		0	2	0	0	0	0	2
DORPSSTRAAT RICHTING LEISELESTRAAT	20		14	0	0	0	0	0	14
DORPSSTRAAT RICHTING LEISELESTRAAT	18		1	0	0	0	0	0	1
DORPSSTRAAT RICHTING RIJSELSTRAAT	18		10	2	0	0	0	0	12
DORPSSTRAAT RICHTING RIJSELSTRAAT	20		10	0	0	0	0	0	10
Dudzeelse Steenweg	143		0	0	0	0	1	0	1
DUDZEELSE STEENWEG RICHTING BRUGGE	608		217	122	16	1	0	0	356
DUDZEELSE STEENWEG RICHTING BRUGGE	608	7.0	12	6	4	0	0	0	22
DUDZEELSE STEENWEG RICHTING BRUGGE	331		1	2	0	0	0	0	3
DUDZEELSE STEENWEG RICHTING BRUGGE	347		1	1	0	0	0	0	2
DUDZEELSE STEENWEG RICHTING DUDZELE	608		222	96	13	1	2	0	334
DUDZEELSE STEENWEG RICHTING DUDZELE	347		3	1	0	0	0	0	4
DUDZEELSE STEENWEG RICHTING DUDZELE	331		1	1	1	0	0	0	3
DUDZEELSE STEENWEG RICHTING DUDZELEDORP	125		26	3	0	0	0	0	29
DUDZEELSE STEENWEG RICHTING DUDZELEDORP	107		3	0	0	0	0	0	3
DUDZEELSE STEENWEG RICHTING HAVENSTRAAT	125		24	3	2	0	0	0	29
DUDZEELSE STEENWEG RICHTING HAVENSTRAAT	107		6	0	0	0	0	0	6
E403			0	0	0	0	0	1	1
E40\A10 R BRUSSEL			0	0	1	0	0	0	1
Eiermarkt			0	0	0	0	0	1	1
EMIEL VANDERVELDESTRAAT RICHTING BARRIERESTRAAT	28		3	0	0	0	0	0	3



SNELHEIDSINBREUKEN (autosnelwegen inbegrepen) : PLAATS

2023

Brugge

Straat	Huis nr	Km paal	0-10 km/u te snel	11-20 km/u te snel	21-30 km/u te snel	31-40 km/u te snel	>40 km/u te snel	??? km/u te snel	TOTAAL
EMIEL VANDERVELDESTRAAT RICHTING OUDEKERKSTRAAT	28		3	0	0	0	0	0	3
EVENDIJK-WEST RICHTING BARON DE MAERELAAN	56		6	1	0	0	0	0	7
EVENDIJK-WEST RICHTING ZEEBRUGGELAAN	56		1	0	0	0	0	0	1
Expresweg			0	0	0	0	0	2	2
Ezelstraat	25		0	0	0	0	0	1	1
Filips de Goedelaan	4		0	0	0	0	0	1	1
Geldmuntstraat			0	0	0	0	0	1	1
GEMENEWEIDESTRAAT RICHTING BRUGSE STEENWEG	25		10	2	0	0	0	0	12
GEMENEWEIDESTRAAT RICHTING KASTEELDREEF	25		2	2	0	0	0	0	4
GEMENEWEIDEWEG-NOORD RICHTING BISSCHOPSDREEF	20		61	42	9	0	0	0	112
GEMENEWEIDEWEG-NOORD RICHTING MOERKERKSE STEENWEG	20		57	30	3	0	0	0	90
GENERAAL LEMANLAAN RICHTING BRUGGE	150		2	0	0	0	0	0	2
GENERAAL LEMANLAAN RICHTING GENTPOORT	124		2	1	0	0	0	0	3
GENERAAL LEMANLAAN RICHTING GENTPOORT	104		1	0	0	0	0	0	1
GENERAAL LEMANLAAN RICHTING OEDELEM	150		2	0	0	0	0	0	2
GENERAAL LEMANLAAN RICHTING PEERDEKE	124		0	1	0	0	0	0	1
GENTPOORTVEST RICHTING GENTPOORTSTRAAT	20		11	1	0	0	0	0	12
GENTPOORTVEST RICHTING GENTPOORTSTRAAT	15		5	0	0	0	0	0	5
GENTPOORTVEST RICHTING KATELIJNESTRAAT	15		37	4	0	0	0	0	41
GENTPOORTVEST RICHTING KATELIJNESTRAAT	20		29	4	1	0	0	0	34
Gistelse Steenweg			0	0	0	0	0	3	3
Gistelse Steenweg	100		0	0	0	0	0	1	1
Gistelse Steenweg	56		0	0	0	0	0	1	1
Gistelse Steenweg	562		0	0	0	0	0	1	1
GISTELSE STEENWEG RICHTING BRUGGE	571		13	4	0	0	0	0	17



SNELHEIDSINBREUKEN (autosnelwegen inbegrepen) : PLAATS

2023

Brugge

Straat	Huis nr	Km paal	0-10 km/u te snel	11-20 km/u te snel	21-30 km/u te snel	31-40 km/u te snel	>40 km/u te snel	??? km/u te snel	TOTAAL
GISTELSE STEENWEG RICHTING BRUGGE	235A		13	2	0	0	0	0	15
GISTELSE STEENWEG RICHTING N31	640		45	5	1	0	0	0	51
GISTELSE STEENWEG RICHTING N31	340		11	3	0	0	0	0	14
GISTELSE STEENWEG RICHTING N31	235A		13	0	0	0	0	0	13
GISTELSE STEENWEG RICHTING N31		0.9	10	0	0	1	0	0	11
GISTELSE STEENWEG RICHTING N31	360		1	0	0	0	0	0	1
GISTELSE STEENWEG RICHTING SMEDENPOORT		0.9	9	2	0	0	0	0	11
GISTELSE STEENWEG RICHTING VARSENARE	640		112	35	4	0	0	0	151
GISTELSE STEENWEG RICHTING VARSENARE	571		29	2	0	0	0	0	31
GISTELSE STEENWEG RICHTING VARSENARE	340		12	3	0	0	0	0	15
GISTELSE STEENWEG RICHTING VARSENARE	660		5	1	0	0	0	0	6
Gulden-Vlieslaan			0	0	0	0	0	1	1
GULDEN-VLIESLAAN RICHTING EZELPOORT		7.3	66	18	5	0	0	0	89
GULDEN-VLIESLAAN RICHTING EZELPOORT		7.4	0	1	0	0	0	0	1
HOGEWEG RICHTING GISTELSE STEENWEG	7		54	21	1	0	1	0	77
Isabellalaan			0	0	0	0	0	1	1
ISABELLALAAN RICHTING PLOEGSTRAAT		6.7	40	12	5	0	0	0	57
JACOB VAN MAERLANTSTRAAT RICHTING BRUGSE STEENWEG	60		5	1	0	0	0	0	6
JACOB VAN MAERLANTSTRAAT RICHTING DUDZEELSE STEENWEG	60		6	2	0	0	0	0	8
JAN BREYDELLAAN RICHTING HOVENIERSLANDEN	63		119	33	3	0	0	0	155
JAN BREYDELLAAN RICHTING HOVENIERSLANDEN	44		13	11	0	0	0	0	24
JAN BREYDELLAAN RICHTING PETER BENOITLAAN	63		151	37	4	0	0	0	192
JAN BREYDELLAAN RICHTING PETER BENOITLAAN	44		42	8	0	0	0	0	50
JAN MIRAEELSTRAAT RICHTING SINT-CLARASTRAAT	21		1	0	0	0	0	0	1
Jan van Eyckplein			0	0	0	0	0	1	1
Joseph Wautersstraat			0	0	1	0	0	1	2



SNELHEIDSINBREUKEN (autosnelwegen inbegrepen) : PLAATS

2023

Brugge

Straat	Huis nr	Km paal	0-10 km/u te snel	11-20 km/u te snel	21-30 km/u te snel	31-40 km/u te snel	>40 km/u te snel	??? km/u te snel	TOTAAL
Jozef Verschaveweg	9		0	0	0	0	3	0	3
JOZEF VERSCHAVEWEG RICHTING A11	9		6	10	2	3	2	0	23
KANUNNIK ANDRIESSTRAAT RICHTING CANADARING	12		11	6	0	0	0	0	17
KANUNNIK ANDRIESSTRAAT RICHTING CANADARING	25		5	2	0	0	0	0	7
KANUNNIK ANDRIESSTRAAT RICHTING WEIDESTRAAT	12		6	2	0	0	0	0	8
KANUNNIK ANDRIESSTRAAT RICHTING WEIDESTRAAT	25		0	1	0	0	0	0	1
KAZERNEVEST RICHTING GENTPOORT	16		8	1	1	0	0	0	10
KAZERNEVEST RICHTING LANGESTRAAT	16		26	1	0	0	0	0	27
Keizer Karelstraat	99		0	0	0	0	0	1	1
Koffieweg			0	0	0	0	0	1	1
Komvest			0	0	0	0	0	1	1
KOMVEST RICHTING KONINGIN ELISABETHLAAN		8.3	4	0	0	0	0	0	4
KOMVEST RICHTING LANGEREI	100		303	102	5	1	0	0	411
KOMVEST RICHTING LANGEREI	92		20	5	0	0	0	0	25
KOMVEST RICHTING WALWEINSTRAAT	100		302	95	13	2	0	0	412
KOMVEST RICHTING WALWEINSTRAAT	92		13	4	0	0	0	0	17
KOMVEST RICHTING WALWEINSTRAAT	100	7.0	13	3	0	0	0	0	16
KOMVEST RICHTING WALWEINSTRAAT		8.3	9	1	0	0	0	0	10
KONGOSTRAAT RICHTING GREENHILLSTRAAT	14		4	0	0	0	0	0	4
KONGOSTRAAT RICHTING GREENHILLSTRAAT	67		2	0	0	0	0	0	2
KONGOSTRAAT RICHTING ZEVENTORENSTRAAT	14		14	4	0	0	0	0	18
KONGOSTRAAT RICHTING ZEVENTORENSTRAAT	67		8	0	0	0	0	0	8
Koning Albert I-laan	132		3	2	0	0	0	0	5
Koning Albert I-laan	100		0	0	0	0	0	1	1
Koning Albert I-laan	200		0	0	0	0	0	1	1
Koning Albert I-laan	8		0	0	0	0	0	1	1
KONING ALBERT I-LAAN RICHTING LOPPEM	132		320	93	6	2	0	0	421
KONING ALBERT I-LAAN RICHTING LOPPEM	132	7.0	36	7	3	0	0	0	46



SNELHEIDSINBREUKEN (autosnelwegen inbegrepen) : PLAATS

2023

Brugge

Straat	Huis nr	Km paal	0-10 km/u te snel	11-20 km/u te snel	21-30 km/u te snel	31-40 km/u te snel	>40 km/u te snel	??? km/u te snel	TOTAAL
KONING ALBERT I-LAAN RICHTING STATION BRUGGE	132		280	81	7	0	0	0	368
Koningin Astridlaan			0	0	0	0	0	1	1
KONINGIN ASTRIDLAAN RICHTING N31	101		38	6	0	0	0	0	44
KONINGIN ASTRIDLAAN RICHTING N31	240		17	3	0	0	0	0	20
KONINGIN ASTRIDLAAN RICHTING TORHOUTSE STEENWEG	240		4	3	0	0	0	0	7
KONINGIN ASTRIDLAAN RICHTING TORHOUTSE STEENWEG	101		2	0	0	0	0	0	2
KONINGIN ELISABETHLAAN - GULDEN VLIESLAAN RICHTING		7.6	21	4	2	0	1	0	28
KONINGIN ELISABETHLAAN RICHTING KOMVEST	66		10	1	0	0	0	0	11
KONINGIN ELISABETHLAAN RICHTING KOMVEST	48A		4	1	0	0	0	0	5
KONINGIN ELISABETHLAAN RICHTING 'T ZAND	39		68	14	0	1	1	0	84
KONINGIN ELISABETHLAAN - SCHEEPSDALELAAN RICHTING		7.6	11	4	1	1	0	0	17
Koning Leopold III-laan			0	0	0	0	0	1	1
KONING LEOPOLD III-LAAN RICHTING GISTELSE STEENWEG	44		8	3	0	0	0	0	11
KONING LEOPOLD III-LAAN RICHTING GISTELSE STEENWEG	66		7	3	0	0	0	0	10
KONING LEOPOLD III-LAAN RICHTING TORHOUTSE STEENWE	44		5	0	0	0	0	0	5
KONING LEOPOLD III-LAAN RICHTING TORHOUTSE STEENWE	66		3	1	0	0	0	0	4
KOOLKERKSE STEENWEG RICHTING CORNELIS EVERAARTSTRA	123		18	5	0	0	0	0	23
KOOLKERKSE STEENWEG RICHTING PANNEBEKESTRAAT	123		27	4	0	0	0	0	31
Koude-Keukenstraat	10		0	0	0	0	0	1	1
Kustlaan			0	0	0	0	1	0	1



SNELHEIDSINBREUKEN (autosnelwegen inbegrepen) : PLAATS

2023

Brugge

Straat	Huis nr	Km paal	0-10 km/u te snel	11-20 km/u te snel	21-30 km/u te snel	31-40 km/u te snel	>40 km/u te snel	??? km/u te snel	TOTAAL
KUSTLAAN RICHTING BLANKENBERGE	*		47	22	2	0	0	0	71
KUSTLAAN RICHTING BLANKENBERGE		9.8	11	2	2	0	0	0	15
KUSTLAAN RICHTING KNOCKE		8.8	96	32	3	0	0	0	131
Landjuwelenstraat			0	0	0	0	0	1	1
LANGEREI RICHTING JULIUS EN MAURITS SABBESTRAAT	74		81	15	3	1	0	0	100
LANGEREI RICHTING JULIUS EN MAURITS SABBESTRAAT	27		42	9	0	0	0	0	51
LANGEREI RICHTING 'S GRAVENSTRAAT	74		129	19	3	1	0	0	152
LANGEREI RICHTING SNAGGAARDBRUG	27		16	1	0	0	0	0	17
Langestraat	17		0	0	0	0	0	1	1
Leenhof	3		0	0	0	0	0	1	1
Legeweg			0	0	0	0	0	1	1
LEGEWEG RICHTING BRUGGE	256		3	4	0	0	0	0	7
LEGEWEG RICHTING BRUGGE	268		3	1	0	0	0	0	4
LEGEWEG RICHTING LANGE VESTING	155		2	0	0	0	0	0	2
LEGEWEG RICHTING N31	200		7	2	1	0	0	0	10
LEGEWEG RICHTING N31 EXPRESWEG	155		6	2	0	0	0	0	8
LEGEWEG RICHTING PASTORIESTRAAT	244		2	0	0	0	0	0	2
LEGEWEG RICHTING SINT-HUBERTUSLAAN	244		4	0	0	0	0	0	4
LEGEWEG RICHTING VARSENARE	200		22	8	0	0	0	0	30
LEGEWEG RICHTING VARSENARE	256		6	1	1	0	0	0	8
LEGEWEG RICHTING VARSENARE	268		3	1	0	0	0	0	4
LEISELESTRAAT RICHTING DORPSSTRAAT	43		39	9	0	0	0	0	48
LEISELESTRAAT RICHTING DORPSSTRAAT	7		40	6	0	0	0	0	46
LEISELESTRAAT RICHTING SPOORWEGSTRAAT	43		37	13	2	0	0	0	52
LEISELESTRAAT RICHTING SPOORWEGSTRAAT	7		32	4	0	0	0	0	36
Leopold II-laan			0	0	0	0	0	1	1



SNELHEIDSINBREUKEN (autosnelwegen inbegrepen) : PLAATS

2023

Brugge

Straat	Huis nr	Km paal	0-10 km/u te snel	11-20 km/u te snel	21-30 km/u te snel	31-40 km/u te snel	>40 km/u te snel	??? km/u te snel	TOTAAL
LEOPOLD I-LAAN RICHTING BUFFELBRUG	78		1	0	0	0	0	0	1
LEOPOLD I-LAAN RICHTING SCHEEPSDALELAAN	78		1	0	0	0	0	0	1
LISSEWEEGS VAARTJE RICHTING BEUKEMARESTRAAT	24		10	3	0	0	0	0	13
LISSEWEEGS VAARTJE RICHTING STATIONSTRAAT	24		6	2	0	0	0	0	8
Lodewijk Coiseaukaai	3		0	0	0	0	0	1	1
Lodewijk Coiseaukaai			0	0	0	0	0	1	1
LODEWIJK COISEAUKAAI RICHTING BRUGGE	32		3	6	1	0	0	0	10
LODEWIJK COISEAUKAAI RICHTING DUDZELE	32		6	4	3	0	1	0	14
LORREINENDREEF RICHTING ENGELENDALELAAN	13		23	2	0	0	0	0	25
LORREINENDREEF RICHTING ENGELENDALELAAN	15		4	2	0	0	0	0	6
LORREINENDREEF RICHTING SPARRENSTRAAT	15		3	2	0	0	0	0	5
Maalse Steenweg	32		0	0	0	0	0	1	1
MAALSE STEENWEG RICHTING BRUGGE	45		5	0	4	1	0	0	10
MAALSE STEENWEG RICHTING KRUISPOORT	41		2	2	0	0	0	0	4
MAALSE STEENWEG RICHTING SCHAAKSTRAAT		91.4	98	27	2	0	0	0	127
MAALSE STEENWEG RICHTING SCHAAKSTRAAT	277		14	2	0	0	0	0	16
MAALSE STEENWEG RICHTING SCHAAKSTRAAT	37	91.4	6	1	0	0	0	0	7
MAALSE STEENWEG RICHTING SIJSELE	277		12	5	1	0	0	0	18
MAALSE STEENWEG RICHTING SIJSELE	45		5	0	7	1	0	0	13
MAALSE STEENWEG RICHTING SIJSELE	41		0	1	0	0	0	0	1
MAALSE STEENWEG RICHTING VOSSENSTEERT		91.4	102	16	1	1	0	0	120
MAGDALENASTRAAT RICHTING STATIONS LAAN	17		85	27	3	0	0	0	115
MAGDALENASTRAAT RICHTING STATIONS LAAN	29		28	7	1	0	0	0	36
MAGDALENASTRAAT RICHTING TORHOUTSE STEENWEG	17		87	25	0	0	0	0	112
MAGDALENASTRAAT RICHTING TORHOUTSE STEENWEG	29		17	11	0	0	0	0	28
MICHEL VAN HAMMESTRAAT RICHTING ASTRIDLAAN	93		7	1	1	0	0	0	9



SNELHEIDSINBREUKEN (autosnelwegen inbegrepen) : PLAATS

2023

Brugge

Straat	Huis nr	Km paal	0-10 km/u te snel	11-20 km/u te snel	21-30 km/u te snel	31-40 km/u te snel	>40 km/u te snel	??? km/u te snel	TOTAAL
MICHEL VAN HAMMESTRAAT RICHTING OOSTKAMP	93		7	4	0	0	0	0	11
MOERKERKSE STEENWEG RICHTING BOOGSCHUTTERS LAAN	186		9	2	0	0	0	0	11
MOERKERKSE STEENWEG RICHTING BRUGGE	302		2	0	0	0	0	0	2
MOERKERKSE STEENWEG RICHTING BRUGGE	347		1	0	0	0	0	0	1
MOERKERKSE STEENWEG RICHTING DAMME	302		2	0	0	0	0	0	2
MOERKERKSE STEENWEG RICHTING DOORNHUT	326		3	0	0	0	0	0	3
MOERKERKSE STEENWEG RICHTING DOORNHUT	332		1	0	0	0	0	0	1
MOERKERKSE STEENWEG RICHTING JULIUS DELAPLACE STRAAT	186		8	2	1	0	0	0	11
MOERKERKSE STEENWEG RICHTING KRUISPOORT	395		3	0	0	0	0	0	3
MOERKERKSE STEENWEG RICHTING MOERKERKE	347		5	1	0	0	0	0	6
MOERKERKSE STEENWEG RICHTING MOERKERKE	395		5	0	0	0	0	0	5
MOERKERKSE STEENWEG RICHTING MOERKERKE	82		1	0	0	0	0	0	1
MOERKERKSE STEENWEG RICHTING ST. KRUISKERK	326		2	0	0	0	0	0	2
MOERKERKSE STEENWEG RICHTING ST. KRUISKERK	332		1	0	0	0	0	0	1
MOLENSTRAAT RICHTING WEIDESTRAAT	131		6	0	0	0	0	0	6
N31 Richting Oostkamp (A10)		1.0	2.311	1.608	274	34	6	0	4.233
N31 Richting Oostkamp (A10)			0	0	0	1	0	3	4
N31 Richting Oostkamp (A10)		7.0	0	0	0	0	1	2	3
N31 Richting Oostkamp (A10)		10.0	0	0	0	0	0	1	1
N31 Richting Oostkamp (A10)		2.2	0	0	0	0	0	1	1
N31 Richting Oostkamp (A10)		3.4	0	0	0	0	0	1	1
N31 Richting Oostkamp (A10)		5.5	0	0	0	0	0	1	1
N31 Richting Oostkamp (A10)		6.9	0	0	0	0	0	1	1
N31 Richting Oostkamp (A10)		8.1	0	0	0	0	0	1	1
N31 Richting Oostkamp (A10)		8.6	0	0	0	0	0	1	1
N31 Richting Oostkamp (A10)		9.4	0	0	0	0	0	1	1



SNELHEIDSINBREUKEN (autosnelwegen inbegrepen) : PLAATS

2023

Brugge

Straat	Huis nr	Km paal	0-10 km/u te snel	11-20 km/u te snel	21-30 km/u te snel	31-40 km/u te snel	>40 km/u te snel	??? km/u te snel	TOTAAL
N31 Richting Zeebrugge		1	221	123	13	2	0	0	359
N31 Richting Zeebrugge	*	4.1	127	80	12	2	2	0	223
N31 Richting Zeebrugge			0	0	1	1	1	5	8
N31 Richting Zeebrugge		0.4	0	0	0	0	0	1	1
N31 Richting Zeebrugge		1.5	0	0	0	0	1	0	1
N31 Richting Zeebrugge		8.0	0	0	0	0	0	1	1
N31 Richting Zeebrugge		9.3	0	0	0	0	0	1	1
N31 Richting Zeebrugge Oprit N367			0	0	0	1	0	1	2
N32 TORHOUTSE STEENWEG KRUISPUNT N367 GISTELSE STE	*		2	1	0	0	0	0	3
N32 TORHOUTSE STEENWEG - N367 GISTELSE STEENWEG RI	32		6	1	0	0	0	0	7
N34 KUSTLAAN RICHTING KNOKKE-HEIST		8.6	1.752	1.945	288	73	20	0	4.078
N34 KUSTLAAN RICHTING OOSTENDE		8.6	1.459	1.216	156	17	9	0	2.857
N34 Richting Knokke-Heist		10.2	0	0	0	0	0	1	1
N34 Richting Knokke-Heist			0	1	0	0	0	0	1
N367 GISTELSE STEENWEG - KONING LEOPOLD III LAAN R		2.1	16	5	1	0	1	0	23
N367 GISTELSE STEENWEG - N32 TORHOUTSE STEENWEG RI	32		2	1	2	0	0	0	5
N371 BLANKENBERGSE STEENWEG - KOLVESTRAAT RICHTING		2.5	6	2	1	0	0	0	9
N371 BLANKENBERGSE STEENWEG - ST PIETERSKERKLAAN R		1.0	1	0	0	0	0	0	1
N374 BRUGSE STEENWEG RICHTING BRUGGE	193		2	1	0	0	0	0	3
N374 BRUGSE STEENWEG RICHTING BRUGGE		3.9	2	0	0	0	0	0	2
N374 BRUGSE STEENWEG RICHTING KOOLKERKSE STEENWEG	92		6	0	0	0	0	0	6
N374 BRUGSE STEENWEG RICHTING OOSTKERKE		3.9	4	2	0	0	0	0	6
N374 BRUGSE STEENWEG RICHTING WESTKAPELLE	92		5	1	0	0	0	0	6



SNELHEIDSINBREUKEN (autosnelwegen inbegrepen) : PLAATS

2023

Brugge

Straat	Huis nr	Km paal	0-10 km/u te snel	11-20 km/u te snel	21-30 km/u te snel	31-40 km/u te snel	>40 km/u te snel	??? km/u te snel	TOTAAL
N9, MAALSE STEENWEG 359 NAAR MAALSE STEENWEG 587 R	*		352	50	27	1	1	0	431
N9, MAALSE STEENWEG 587 NAAR MAALSE STEENWEG 359 R	*		555	65	9	1	1	0	631
N9 MAALSE STEENWEG - FORTUINSTRAAT RICHTING BRUGG		92.0	527	85	11	0	0	0	623
N9 MAALSE STEENWEG - FORTUINSTRAAT RICHTING SIJSE		92.0	393	60	7	7	2	0	469
Noorweegse Kaai			0	0	0	0	0	3	3
NOORWEEGSE KAAI RICHTING BRUGGE	11		23	2	1	0	0	0	26
NOORWEEGSE KAAI RICHTING DAMME	11		57	9	1	0	0	0	67
NOORWEEGSE KAAI RICHTING DAMPOORT		2.1	32	5	2	1	0	0	40
NOORWEEGSE KAAI RICHTING KOOLKERKE		2.1	44	15	1	0	0	0	60
Odegemstraat	110		0	0	0	0	0	1	1
ODEGEMSTRAAT RICHTING 'S HEER BOUDEWIJNSBURG	55		148	45	2	0	0	0	195
ODEGEMSTRAAT RICHTING 'S HEER BOUDEWIJNSBURG	54		23	1	0	0	0	0	24
ODEGEMSTRAAT RICHTING ST.TRUDOSTRAAT	54		53	4	0	0	0	0	57
ODEGEMSTRAAT RICHTING WEIDESTRAAT	55		73	27	1	0	0	0	101
Oostendse Steenweg	221		0	0	0	0	0	1	1
OOSTENDSE STEENWEG RICHTING BRUGGE	150		172	28	2	0	0	0	202
OOSTENDSE STEENWEG RICHTING BRUGGE		99.1	21	6	1	0	0	0	28
OOSTENDSE STEENWEG RICHTING BRUGGE	143		10	1	0	0	0	0	11
OOSTENDSE STEENWEG RICHTING BRUGGE	257		2	1	1	0	0	0	4
OOSTENDSE STEENWEG RICHTING OOSTENDE	150		218	42	5	0	0	0	265
OOSTENDSE STEENWEG RICHTING OOSTENDE		99.1	45	16	5	1	0	0	67
OOSTENDSE STEENWEG RICHTING OOSTENDE	143		2	0	0	0	0	0	2
OOSTENDSE STEENWEG RICHTING OOSTENDE	26		2	0	0	0	0	0	2



SNELHEIDSINBREUKEN (autosnelwegen inbegrepen) : PLAATS

2023

Brugge

Straat	Huis nr	Km paal	0-10 km/u te snel	11-20 km/u te snel	21-30 km/u te snel	31-40 km/u te snel	>40 km/u te snel	??? km/u te snel	TOTAAL
OUDE GENTWEG RICHTING GENTPOORTSTRAAT	112		15	8	0	0	0	0	23
PALINGSTRAAT RICHTING ELZENSTRAAT	30		9	1	0	0	0	0	10
PALINGSTRAAT RICHTING SINT-PIETERSKERKLAAN	30		19	9	1	0	0	0	29
PANNEBEKESTRAAT RI BRUGSE STEENWEG	33		6	0	0	0	0	0	6
PANNEBEKESTRAAT RI DUDZELE	33		6	1	0	0	0	0	7
PANNEBEKESTRAAT RI DUDZELE	42		2	1	0	0	0	0	3
PANNEBEKESTRAAT RI KOOLKERKSE STEENWEG	42		1	1	0	0	0	0	2
PANNEBEKESTRAAT RI KOOLKERKSE STEENWEG	86		0	1	0	0	0	0	1
Pathoekeweg	9		0	0	0	0	0	1	1
PATHOEKEWEG RICHTING DUDZELE	25B		134	48	9	0	0	0	191
PATHOEKEWEG RICHTING KOLVESTRAAT	186		10	3	0	0	0	0	13
PATHOEKEWEG RICHTING R30	25B		177	59	2	4	0	0	242
PATHOEKEWEG RICHTING STATIONSWEG	186		6	1	4	0	0	0	11
Pijpeweg			0	0	0	0	0	1	1
POLDERSTRAAT RICHTING AARDENBURGSEWEG	78		45	19	6	1	1	0	72
POLDERSTRAAT RICHTING GEMENEWEIDEWEG-NOORD	78		52	59	14	1	0	0	126
POLDERSTRAAT RICHTING MOERKERKSE STEENWEG	11		57	22	1	0	0	0	80
POLDERSTRAAT RICHTING MOERKERKSE STEENWEG	12		7	2	0	0	0	0	9
POLDERSTRAAT RICHTING POLDERHOEKLAAN	11		67	29	2	0	0	0	98
POLDERSTRAAT RICHTING POLDERHOEKLAAN	12		11	4	0	0	0	0	15
PRINSES PAOLALAAAN RICHTING DAVERLOSTRAAT	38		183	45	3	0	0	0	231
PRINSES PAOLALAAAN RICHTING KONING BOUDEWIJNLAAN	38		221	64	5	0	0	0	290
R30 BUITEN BEGIJNENVEST RICHTING GENT		5.7	273	36	11	0	1	0	321
R30 BUITEN BEGIJNENVEST RICHTING TORHOUT		5.7	1.533	225	24	3	4	0	1.789
R30 BUITEN KATELIJNEVEST - BUITEN GENTPOORTVEST -		4.7	17	7	3	0	0	0	27



SNELHEIDSINBREUKEN (autosnelwegen inbegrepen) : PLAATS

2023

Brugge

Straat	Huis nr	Km paal	0-10 km/u te snel	11-20 km/u te snel	21-30 km/u te snel	31-40 km/u te snel	>40 km/u te snel	??? km/u te snel	TOTAAL
R30 FORT LAPIN - BUITEN KRUISVEST - NOORWEEGSE KAA		1.9	1	0	0	0	0	0	1
R30 FORT LAPIN - HAVENSTRAAT RICHTING ZEEBRUGGE		1.3	1.857	191	15	3	0	0	2.066
R30 GULDEN-VLIESLAAN - N351 BEVRIJDINGSLAAN - HOEF		6.9	341	57	5	2	1	0	406
R30 GULDEN-VLIESLAAN THV BEENHOUWERSSTRAAT RICHTIN		7.2	88	15	3	1	1	0	108
R30 GULDEN-VLIESLAAN THV KAREL DE STOUTELAAN RICHT		7.2	123	41	15	3	2	0	184
R30 SINT PIETERSKAAI - WALWEINSTRAAT RICHTING MALD		1.3	192	160	0	0	0	0	352
RAPAERTSTRAAT RICHTING ESPERANTOSTRAAT	49		9	3	1	0	0	0	13
RAPAERTSTRAAT RICHTING SINT-TRUDOSTRAAT	49		3	1	0	0	0	0	4
RIETLAAN RICHTING HEIDELBERGSTRAAT	84		5	0	1	0	0	0	6
RIETLAAN RICHTING KAPROENENHOF	84		1	0	0	0	0	0	1
RIJSELSTRAAT RICHTING DORPSTRAAT	119		115	24	1	0	0	0	140
RIJSELSTRAAT RICHTING DORPSTRAAT	2A		91	35	5	0	0	0	131
RIJSELSTRAAT RICHTING HEIDELBERGSTRAAT	119		121	30	5	0	0	0	156
RIJSELSTRAAT RICHTING KONING ALBERT I-LAAN	2A		132	48	5	0	0	0	185
SINT-GODELIEVELAAN RICHTING SINT-ARNOLDUSLAAN	20		6	2	0	0	0	0	8
SINT-GODELIEVELAAN RICHTING WAGENBRUGGELAAN	20		9	2	0	0	0	0	11
SINT-HUBERTUSLAAN RICHTING LEGEWEG	42		82	27	2	0	0	0	111
SINT-HUBERTUSLAAN RICHTING ZANDSTRAAT	42		31	6	0	0	0	0	37
SINT-MICHIELSLAAN RICHTING KLOOSTERHOF	33		8	1	1	0	0	0	10
SINT-MICHIELSLAAN RICHTING SPOORWEGSTRAAT	33		14	1	0	0	0	0	15
SINT-PIETERSKAAI RICHTING BLANKENBERGSE STEENWEG		0.3	67	25	1	2	0	0	95

**SNELHEIDSINBREUKEN (autosnelwegen inbegrepen) : PLAATS**

2023

Brugge

Straat	Huis nr	Km paal	0-10 km/u te snel	11-20 km/u te snel	21-30 km/u te snel	31-40 km/u te snel	>40 km/u te snel	??? km/u te snel	TOTAAL
SINT-PIETERSKAAI RICHTING FORT LAPIN		0.3	74	15	2	0	0	0	91
SINT-PIETERSZUIDSTRAAT RICHTING BLANKENBERGSE STEE	13		16	3	0	0	0	0	19
SINT-PIETERSZUIDSTRAAT RICHTING BLANKENBERGSE STEE	21		14	3	0	0	0	0	17
SINT-PIETERSZUIDSTRAAT RICHTING SLACHTHUISSTRAAT	21		50	12	0	0	0	0	62
SINT-PIETERSZUIDSTRAAT RICHTING SLACHTHUISSTRAAT	13		25	8	1	0	0	0	34
Sint-Trudostraat			0	0	0	0	0	1	1
SINT-TRUDOSTRAAT RICHTING MEULESTEE	10		192	40	6	1	0	0	239
SINT-TRUDOSTRAAT RICHTING ODEGEMSTRAAT	10		317	74	3	1	0	0	395
SINT-TRUDOSTRAAT RICHTING ODEGEMSTRAAT	10	7.0	26	6	1	0	0	0	33
SPEELPLEINLAAN RICHTING ASSEBROEKLAAN	29		24	5	0	0	0	0	29
SPEELPLEINLAAN RICHTING BEAUPRESTRAAT	29		68	14	1	0	0	0	83
SPOORWEGSTRAAT RICHTING BRUGGE		2.5	21	7	3	1	0	0	32
SPOORWEGSTRAAT RICHTING OOSTKAMP		2.5	21	7	2	0	0	0	30
SPOORWEGSTRAAT RICHTING STATION	108		7	1	0	0	0	0	8
SPOORWEGSTRAAT RICHTING TEN BRIELE	108		5	0	0	0	0	0	5
STATIONS LAAN RICHTING KONING ALBERT I-LAAN	12		13	2	0	0	0	0	15
STATIONS LAAN RICHTING TORHOUTSE STEENWEG	12		38	7	1	0	0	0	46
STEENKAAI RICHTING SINT-PIETERSKAAI	**	**	36	18	4	0	0	0	58
STEENKAAI RICHTING SINT-PIETERSSTATIEDREEF	**	**	59	22	3	1	0	0	85
TEN BRIELE RICHTING SPOORWEGSTRAAT	8		91	29	4	1	0	0	125
TEN BRIELE RICHTING VAARTDIJKSTRAAT	8		106	36	13	3	1	0	159
TER DOESTSTRAAT RICHTING DWARSSSTRAAT	85		23	16	6	0	0	0	45
TER DOESTSTRAAT RICHTING JAKOB MOERMANSTRAAT	85		16	8	0	0	0	0	24
TER DOESTSTRAAT RICHTING PONTSTRAAT	107		18	6	3	0	0	0	27



SNELHEIDSINBREUKEN (autosnelwegen inbegrepen) : PLAATS

2023

Brugge

Straat	Huis nr	Km paal	0-10 km/u te snel	11-20 km/u te snel	21-30 km/u te snel	31-40 km/u te snel	>40 km/u te snel	??? km/u te snel	TOTAAL
TER DOESTSTRAAT RICHTING SPOORWEGBRUG	107		8	18	1	0	0	0	27
Tillegempark	2		0	0	0	0	0	1	1
TILLEGEMSTRAAT RICHTING JAGERSTRAAT	40		5	1	0	0	0	0	6
TILLEGEMSTRAAT RICHTING RIJSELSTRAAT	40		5	3	0	0	0	0	8
TITECASTRAAT RICHTING BARRIERESTRAAT	80		60	8	3	0	0	0	71
TITECASTRAAT RICHTING KONINGIN ASTRIDLAAN	80		53	7	1	0	0	0	61
TORHOUTSE STEENWEG RICHTING BRUGGE	298		48	18	2	0	0	0	68
TORHOUTSE STEENWEG RICHTING BRUGGE	123		1	0	0	0	0	0	1
TORHOUTSE STEENWEG RICHTING N31	316		13	4	3	0	0	0	20
TORHOUTSE STEENWEG RICHTING TORHOUT	298		48	6	0	0	0	0	54
TORHOUTSE STEENWEG RICHTING TORHOUT	316		19	5	0	0	0	0	24
VAARTDIJKSTRAAT THV VERL PAAL 13109 RICHTING GASTO	28		135	46	8	3	1	0	193
VAARTDIJKSTRAAT THV VERL PAAL 13109 RICHTING TEN B	28		89	24	3	2	0	0	118
VAARTSTRAAT RICHTING LACONIASTRAAT	99		31	6	1	0	0	0	38
VAARTSTRAAT RICHTING SINT-PIETERSKERKLAAN	99		25	9	0	0	0	0	34
VENTWEG RICHTING KONINGIN ASTRIDLAAN		2.4	32	9	1	0	0	0	42
Vestingstraat	72		0	0	0	0	0	1	1
VIJVERSDREEF RICHTING BRIEVERSWEG	12		3	1	0	0	0	0	4
VIJVERSDREEF RICHTING DE LINDE	32		33	5	0	0	0	0	38
VIJVERSDREEF RICHTING DE LINDE	32	7.0	3	0	0	0	0	0	3
VIJVERSDREEF RICHTING MAALSE STEENWEG	32		105	15	3	0	0	0	123
VIJVERSDREEF RICHTING MAALSE STEENWEG	12		4	1	0	0	0	0	5
Vlamingdam	53		0	0	0	0	0	1	1
Vlamingstraat	54		0	0	0	0	0	1	1
Vrijdagmarkt			0	0	0	0	0	1	1
WAGGELWATERSTRAAT RICHTING DIRK MARTENSSTRAAT	21		105	28	4	0	0	0	137



SNELHEIDSINBREUKEN (autosnelwegen inbegrepen) : PLAATS

2023

Brugge

Straat	Huis nr	Km paal	0-10 km/u te snel	11-20 km/u te snel	21-30 km/u te snel	31-40 km/u te snel	>40 km/u te snel	??? km/u te snel	TOTAAL
WAGGELWATERSTRAAT RICHTING OOSTENDSE STEENWEG	21		114	35	3	1	0	0	153
Weidestraat			0	0	0	0	0	1	1
WEIDESTRAAT RICHTING BEGONIASTRAAT	126		85	33	1	0	0	0	119
WEIDESTRAAT RICHTING BEGONIASTRAAT	126	7.0	9	2	0	0	0	0	11
WEIDESTRAAT RICHTING LELIESTRAAT	126		79	16	1	0	0	0	96
WESTKAPELSE STEENWEG RICHTING DUDZELE	205		35	15	3	1	0	0	54
WESTKAPELSE STEENWEG RICHTING DUDZELE	191		6	5	2	0	0	0	13
WESTKAPELSE STEENWEG RICHTING DUDZELE	119		1	1	1	0	0	0	3
WESTKAPELSE STEENWEG RICHTING WESTKAPELLE	205		81	48	10	2	1	0	142
WESTKAPELSE STEENWEG RICHTING WESTKAPELLE	191		21	14	3	2	1	0	41
ZANDSTRAAT RICHTING GISTELSE STEENWEG	102		5	0	0	0	0	0	5
ZANDSTRAAT RICHTING GISTELSE STEENWEG	92		1	0	0	0	0	0	1
ZANDSTRAAT RICHTING N31	102		11	4	0	0	0	0	15
ZANDSTRAAT RICHTING N31	92		1	1	0	0	0	0	2
ZANDSTRAAT RICHTING PASTORIESTRAAT	385		42	10	2	0	0	0	54
ZANDSTRAAT RICHTING PASTORIESTRAAT	395		14	6	0	0	0	0	20
ZANDSTRAAT RICHTING ST HUBERTUSLAAN	395		36	9	0	0	0	0	45
ZANDSTRAAT RICHTING ST HUBERTUSLAAN	385		33	9	0	0	0	0	42
Zeebruggelaan			0	0	0	0	0	1	1
ZEEBRUGGELAAN RICHTING BRUGGE	61		0	1	0	0	0	0	1
ZEEBRUGGELAAN RICHTING KUST	61		9	3	0	0	0	0	12
Zeelaan			0	0	0	0	0	2	2
ZEELAAN RICHTING BRUGGE		14.0	9	38	12	5	0	0	64
ZEELAAN RICHTING BRUGGE		13.9	9	31	14	1	0	0	55
ZEELAAN RICHTING ZEEBRUGGE		14.0	46	168	84	15	8	0	321
ZILVERSPARRENSTRAAT RICHTING ENGELENDALELAAN	37		103	45	1	0	0	0	149



SNELHEIDSINBREUKEN (autosnelwegen inbegrepen) : PLAATS

2023

Brugge

Straat	Huis nr	Km paal	0-10 km/u te snel	11-20 km/u te snel	21-30 km/u te snel	31-40 km/u te snel	>40 km/u te snel	??? km/u te snel	TOTAAL
ZILVERSPARRENSTRAAT RICHTING MAALSE STEENWEG	37		91	39	4	0	0	0	134
Zuidzandstraat	14		0	0	0	0	0	1	1
Zuidzandstraat			0	0	0	0	0	1	1
TOTAAL			109.973	23.862	3.225	557	212	96	137.925



SNELHEIDSINBREUKEN (autosnelwegen inbegrepen) : SNELHEIDSREGIME

2023

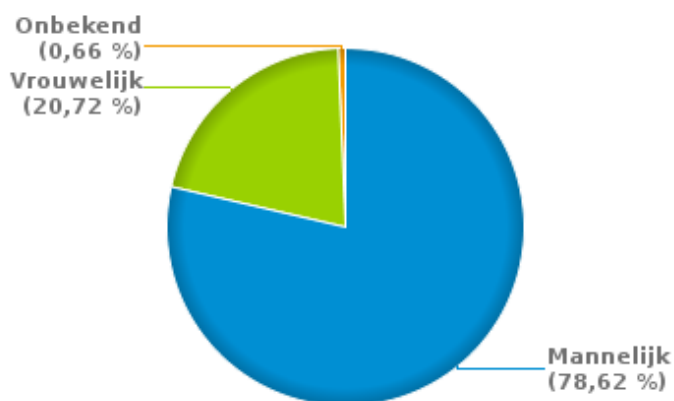
toegelaten snelheid	0-10 km/u te snel	11-20 km/u te snel	21-30 km/u te snel	31-40 km/u te snel	>40 km/u te snel	??? km/u te snel	TOTAAL
30	6.799	1.969	179	13	2	0	8.962
50	14.188	5.724	767	148	57	0	20.884
60	0	39	52	1	0	0	92
70	2.069	904	217	46	21	0	3.257
90	83.350	14.640	1.909	329	121	0	100.349
120	3.567	586	101	20	11	0	4.285
Onbekend	0	0	0	0	0	96	96
TOTAAL	109.973	23.862	3.225	557	212	96	137.925

VERKEERSINBREUKEN (autosnelwegen inbegrepen) : PROFILERING 2023

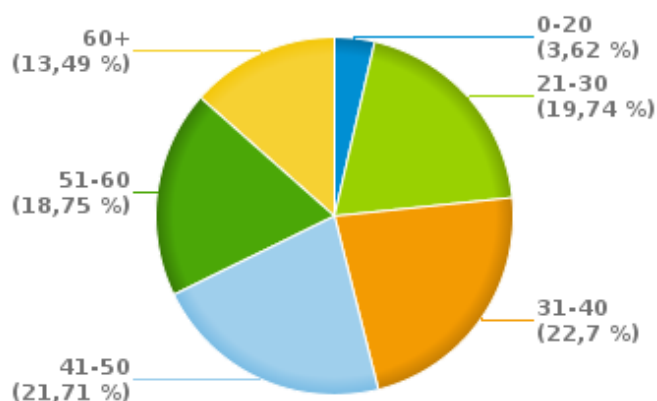
Aantal inbreuken alcohol per geslacht en per leeftijdscategorie

	Mannelijk	Vrouwelijk	Onbekend	TOTAAL
0-20	9	2	0	11
21-30	45	15	0	60
31-40	54	15	0	69
41-50	55	10	1	66
51-60	47	10	0	57
60+	29	11	1	41
TOTAAL	239	63	2	304

% Alcoholinbreuken per geslacht - 2023



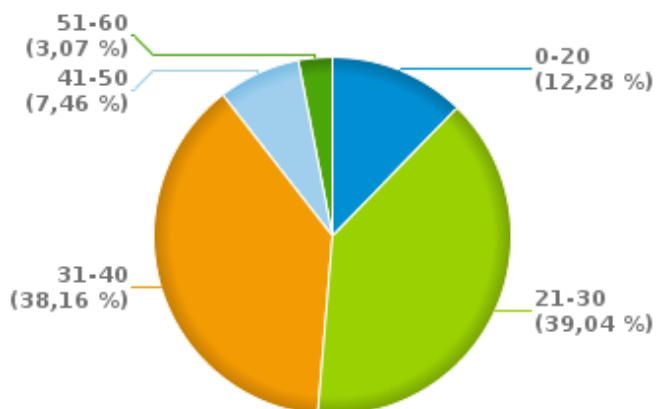
% Alcoholinbreuken per leeftijd - 2023



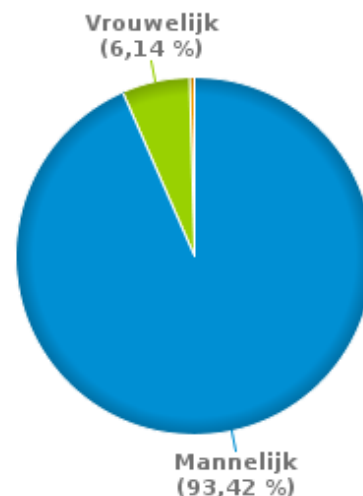
Aantal inbreuken drugs per geslacht en per leeftijdscategorie

	Mannelijk	Vrouwelijk	Onbekend	TOTAAL
0-20	28	0	0	28
21-30	82	7	0	89
31-40	79	7	1	87
41-50	17	0	0	17
51-60	7	0	0	7
TOTAAL	213	14	1	228

% Drugsinbreuken per leeftijd - 2023



% Drugsinbreuken per geslacht - 2023





VERKEERSINBREUKEN

REPORT FILTERS

Begin jaar van de inbreuken	2015
Einde jaar van de inbreuken	2023
Trimester	Trim. 1;Trim. 2;Trim. 3;Trim. 4
Datum van afsluiting van de gegevensbank	30/04/24
Politiezone	PZ BRUGGE
Lokale/federale eenheid	
Op/Buiten snelweg	(autosnelwegen inbegrepen)
Vaststellende politie-eenheid	

Refresh report datum	01/07/2024 10:22:01
-----------------------------	---------------------