

**Overzicht
Verkeersinbreuken
(autosnelwegen inbegrepen)
2023**

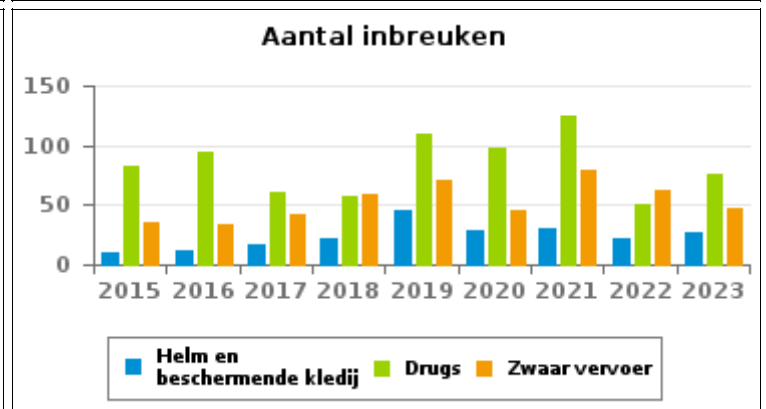
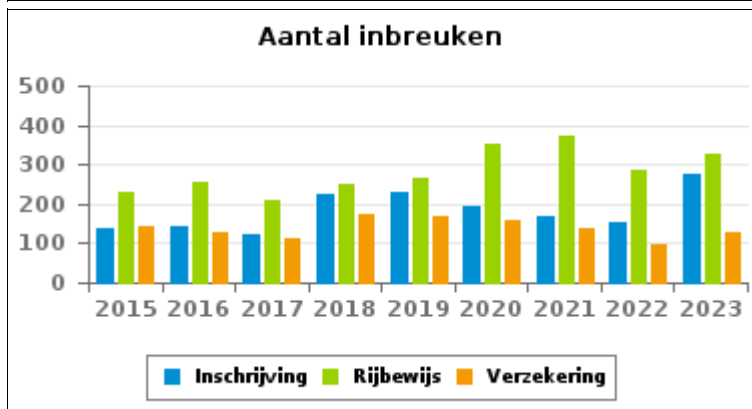
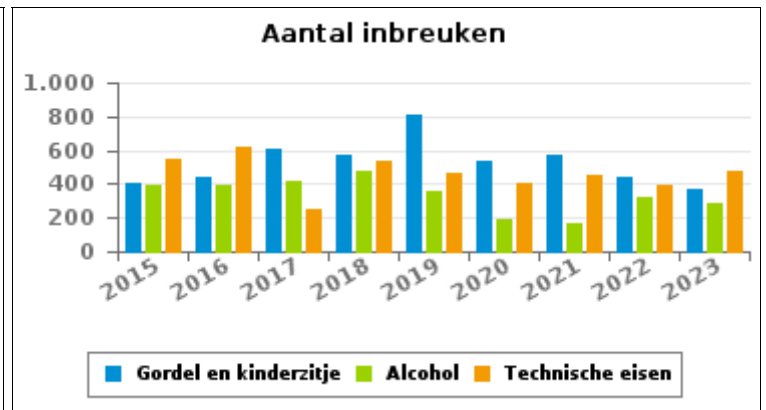
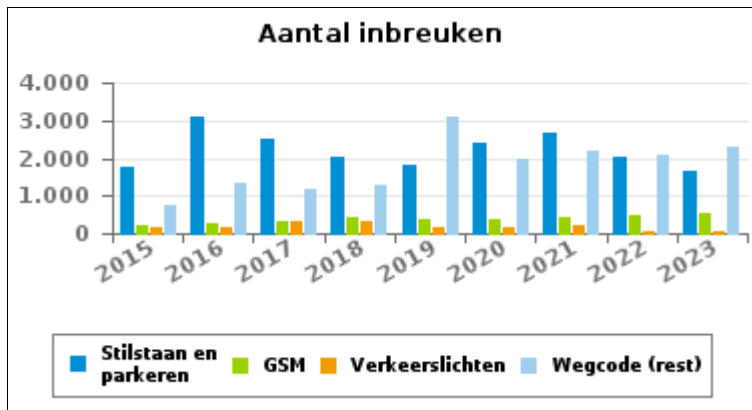
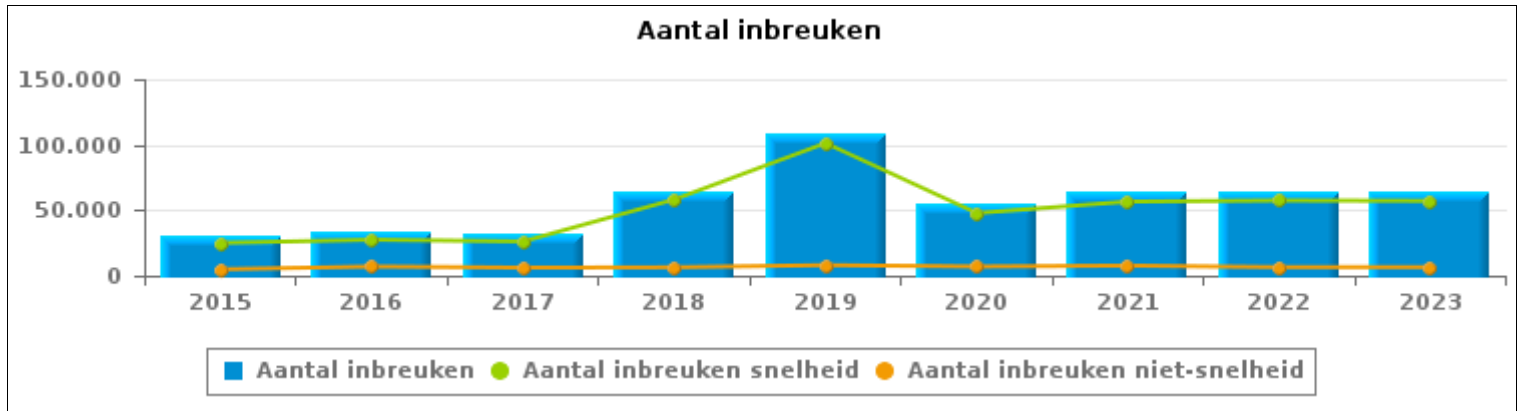
PZ GETEVALLEI



VERKEERSINBREUKEN (autosnelwegen inbegrepen) : ALGEMEEN OVERZICHT

Vergelijking per jaar: 2015-2023

	2015	2016	2017	2018	2019	2020	2021	2022	2023
TOTAAL AANTAL INBREUKEN	29.915	34.409	32.290	64.576	109.253	54.752	64.213	63.894	63.663
INBREUKEN PER THEMA									
	2015	2016	2017	2018	2019	2020	2021	2022	2023
Snelheid	25.033	27.438	26.133	58.188	101.208	47.786	56.570	57.407	57.118
Stilstaan en parkeren	1.766	3.119	2.500	2.020	1.820	2.402	2.669	2.012	1.656
GSM	227	270	326	401	393	400	428	467	528
Helm en beschermende kledij	10	11	17	22	45	29	31	22	27
Gordel en kindersitje	405	440	604	571	811	535	571	444	374
Verkeerslichten	162	156	310	295	149	169	238	78	32
Wegcode (rest)	726	1.309	1.172	1.284	3.118	1.965	2.192	2.087	2.277
Alcohol	396	387	418	474	359	187	164	321	290
Drugs	83	95	60	57	109	98	124	51	76
Inschrijving	140	145	125	222	228	192	170	155	274
Rijbewijs	231	254	209	251	263	353	375	286	329
Technische eisen	545	619	248	537	470	407	454	387	475
Verzekering	141	126	113	175	168	158	137	95	129
Zwaar vervoer	36	34	42	59	70	46	79	62	48
Andere	9	6	13	18	41	25	11	17	28
Onbekend	5	0	0	2	1	0	0	3	2



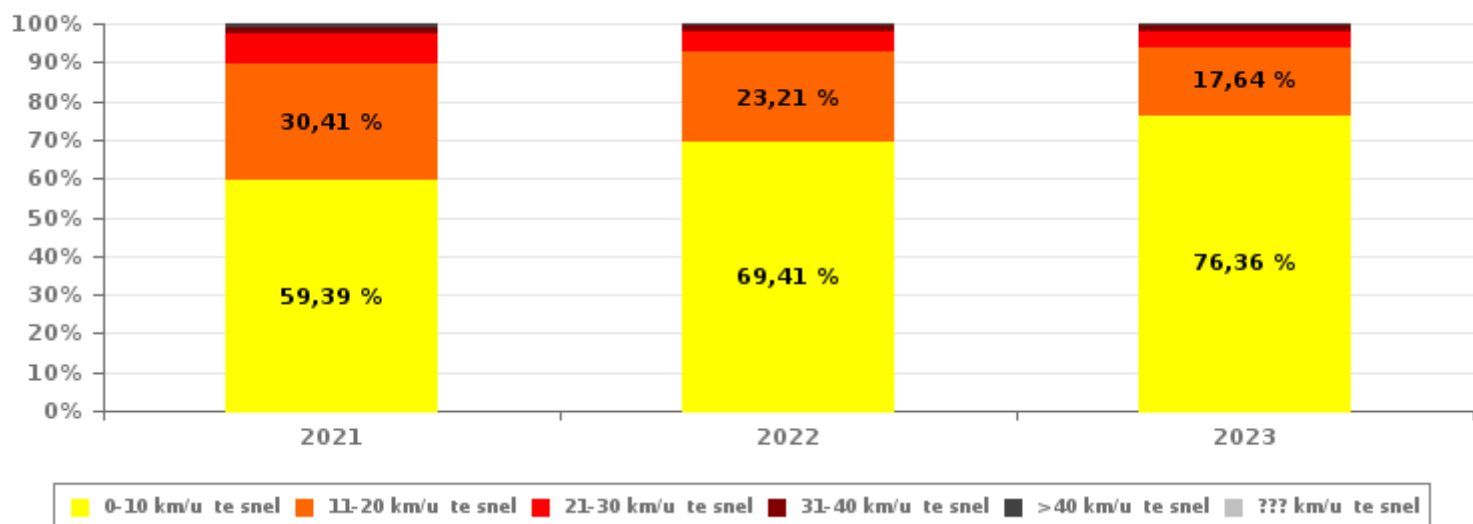


VERKEERSINBREUKEN (autosnelwegen inbegrepen) : ALGEMEEN OVERZICHT INBREUKEN PER ZWAARTEGRAAD

Vergelijking per jaar: 2015-2023

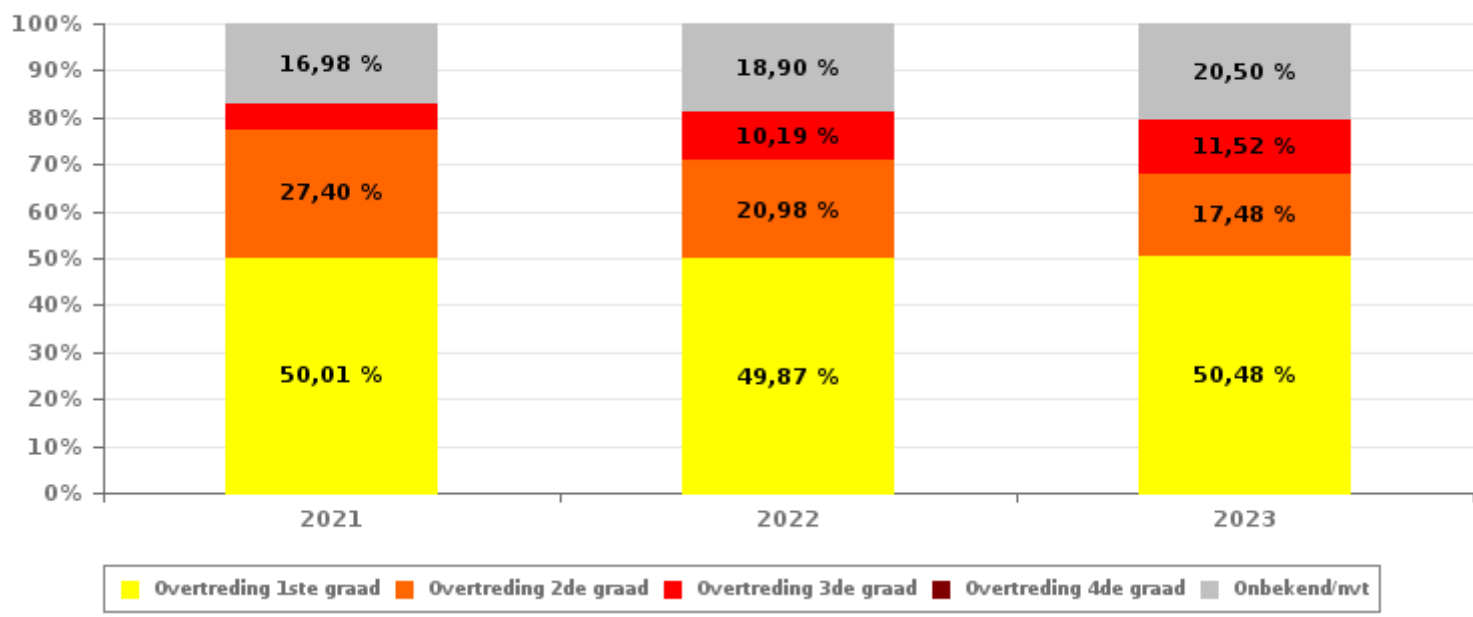
SNELHEID	2015	2016	2017	2018	2019	2020	2021	2022	2023
0-10 km/u te snel	7.490	10.460	10.771	26.424	66.009	31.035	33.597	39.849	43.617
11-20 km/u te snel	13.397	12.573	11.609	23.733	26.510	12.887	17.204	13.327	10.075
21-30 km/u te snel	3.038	3.181	2.808	5.954	6.372	2.735	4.180	3.044	2.365
31-40 km/u te snel	728	826	638	1.413	1.559	743	1.009	759	622
>40 km/u te snel	351	362	255	624	697	324	517	375	369
??? km/u te snel	29	36	52	40	61	62	63	53	70
Subtotaal SNELHEID	25.033	27.438	26.133	58.188	101.208	47.786	56.570	57.407	57.118

Aantal (snelheid) inbreuken : indeling per graad



NIET-SNELHEID	2015	2016	2017	2018	2019	2020	2021	2022	2023
1ste graad	1.808	2.878	2.598	2.634	4.251	3.401	3.822	3.235	3.304
2de graad	1.307	2.072	1.829	1.642	2.027	1.991	2.094	1.361	1.144
3de graad	340	552	652	597	323	353	423	661	754
4de graad	4	3	5	3	8	4	6	4	1
Onbekend/NVT	1.423	1.466	1.073	1.512	1.436	1.217	1.298	1.226	1.342
Subtotaal NIET-SNELHEID	4.882	6.971	6.157	6.388	8.045	6.966	7.643	6.487	6.545

Aantal (niet-snelheid) inbreuken : indeling per graad





VERKEERSINBREUKEN (autosnelwegen inbegrepen) : ALGEMEEN OVERZICHT

Vergelijking per maand voor het jaar 2023

	Jan	Feb	Maa	Apr	Mei	Jun	Jul	Aug	Sep	Okt	Nov	Dec	TOTAAL
TOTAAL AANTAL INBREUKEN	4.879	3.718	6.084	5.011	7.472	8.082	4.943	4.961	5.445	3.058	4.685	5.325	63.663
INBREUKEN PER THEMA	Jan	Feb	Maa	Apr	Mei	Jun	Jul	Aug	Sep	Okt	Nov	Dec	TOTAAL
Snelheid	4.401	3.256	5.496	4.477	6.845	7.383	4.539	4.427	4.833	2.503	4.139	4.819	57.118
Stilstaan en parkeren	115	129	147	124	140	156	67	172	152	164	164	126	1.656
GSM	60	30	70	31	27	41	19	32	62	84	45	27	528
Helm en beschermende kledij	0	0	0	1	1	6	7	3	7	1	0	1	27
Gordel en kinderzitje	16	46	46	29	21	42	24	22	39	30	41	18	374
Verkeerslichten	4	7	4	2	1	1	4	1	1	2	4	1	32
Wegcode (rest)	163	116	198	187	272	296	167	161	208	126	179	204	2.277
Alcohol	16	20	19	32	17	36	30	15	23	37	15	30	290
Drugs	7	9	7	7	4	2	6	2	8	9	8	7	76
Inschrijving	17	10	22	35	31	28	13	31	23	18	24	22	274
Rijbewijs	20	44	23	24	30	22	23	30	36	28	28	21	329
Technische eisen	48	29	41	44	63	48	28	47	29	39	24	35	475
Verzekering	8	10	7	11	13	14	13	11	15	13	5	9	129
Zwaar vervoer	3	11	3	7	4	1	3	3	7	1	5	0	48
Andere	1	1	1	0	3	4	0	4	2	3	4	5	28
Onbekend	0	0	0	0	0	2	0	0	0	0	0	0	2
INBREUKEN PER ZWAARTEGRAAD	Jan	Feb	Maa	Apr	Mei	Jun	Jul	Aug	Sep	Okt	Nov	Dec	TOTAAL
SNELHEID	Jan	Feb	Maa	Apr	Mei	Jun	Jul	Aug	Sep	Okt	Nov	Dec	TOTAAL
0-10 km/u te snel	3.328	2.248	4.099	3.273	5.177	5.624	3.635	3.426	3.795	1.908	3.245	3.859	43.617
11-20 km/u te snel	805	803	1.013	896	1.199	1.283	697	770	789	468	647	705	10.075
21-30 km/u te snel	202	148	245	228	323	331	148	163	157	90	156	174	2.365
31-40 km/u te snel	40	34	85	47	84	80	39	42	53	18	48	52	622
>40 km/u te snel	24	17	47	30	56	56	14	21	31	11	38	24	369
??? km/u te snel	2	6	7	3	6	9	6	5	8	8	5	5	70
Subtotaal SNELHEID	4.401	3.256	5.496	4.477	6.845	7.383	4.539	4.427	4.833	2.503	4.139	4.819	57.118
NIET-SNELHEID	Jan	Feb	Maa	Apr	Mei	Jun	Jul	Aug	Sep	Okt	Nov	Dec	TOTAAL
1ste graad	215	196	294	246	362	409	205	278	284	254	287	274	3.304
2de graad	87	92	114	117	100	103	66	96	96	81	107	85	1.144
3de graad	76	46	85	48	40	59	29	51	113	100	65	42	754
4de graad	0	0	0	1	0	0	0	0	0	0	0	0	1
Onbekend/NVT	100	128	95	122	125	128	104	109	119	120	87	105	1.342
Subtotaal NIET-SNELHEID	478	462	588	534	627	699	404	534	612	555	546	506	6.545

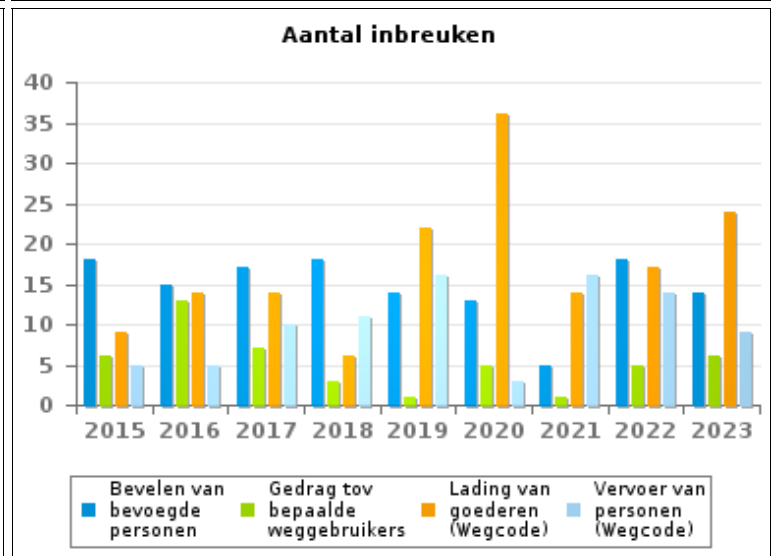
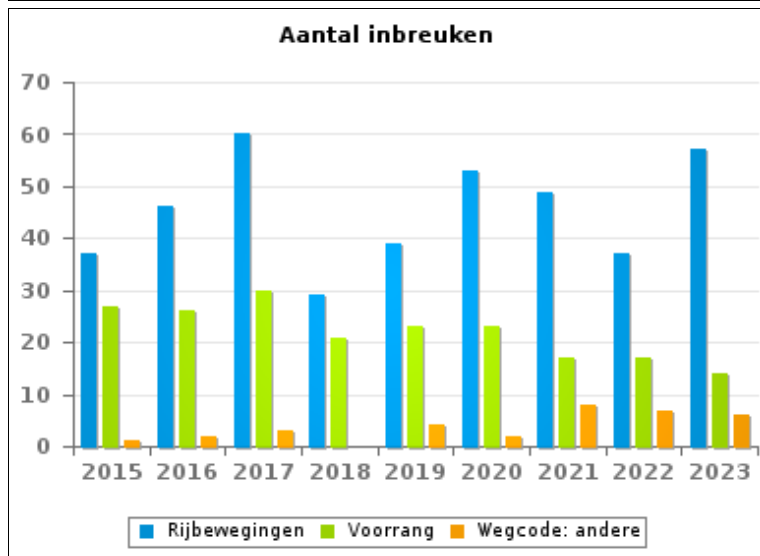
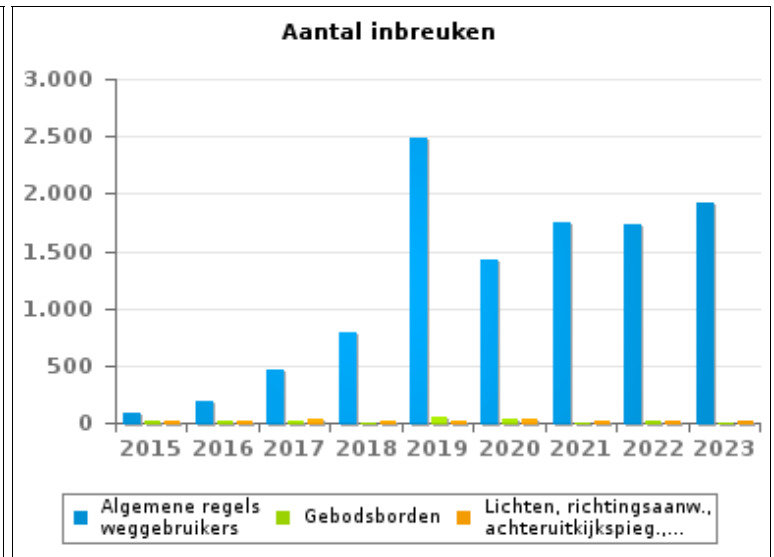
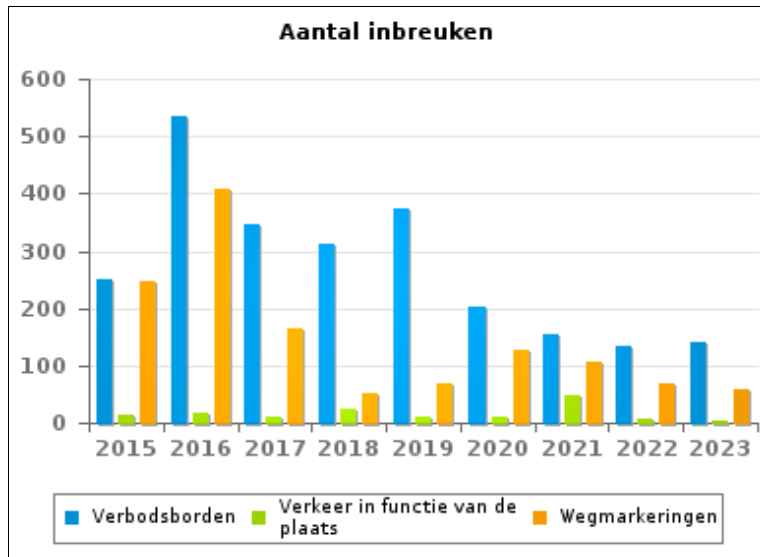


VERKEERSINBREUKEN (autosnelwegen inbegrepen) : ALGEMEEN OVERZICHT (DETAIL)

Vergelijking per jaar: 2015-2023

Wegcode(rest)

	2015	2016	2017	2018	2019	2020	2021	2022	2023
Algemene regels weggebruikers	82	183	470	790	2.484	1.429	1.753	1.731	1.922
Verbodsborden	250	536	345	313	373	202	155	135	140
Wegmarkeringen	248	409	163	52	67	128	108	67	58
Rijbewegingen	37	46	60	29	39	53	49	37	57
Voorrang	27	26	30	21	23	23	17	17	14
Lichten, richtingsaanw., achteruitkijkspieg.,...	20	25	27	11	14	30	11	21	14
Gebodsborden	10	19	14	6	51	31	7	11	8
Lading van goederen (Wegcode)	9	14	14	6	22	36	14	17	24
Verkeer in functie van de plaats	13	16	12	24	10	10	48	7	5
Bevelen van bevoegde personen	18	15	17	18	14	13	5	18	14
Vervoer van personen (Wegcode)	5	5	10	11	16	3	16	14	9
Gedrag tov bepaalde weggebruikers	6	13	7	3	1	5	1	5	6
Wegcode: andere	1	2	3	0	4	2	8	7	6
TOTAAL	726	1.309	1.172	1.284	3.118	1.965	2.192	2.087	2.277





VERKEERSINBREUKEN (autosnelwegen inbegrepen) : TOP 5

2023

Alle inbreuken

Thema	Wetsartikel	Aantal inbreuken	% (*)
Snelheid	Art. 11.2.1°.a). Buiten de bebouwde kommen is de snelheid beperkt tot 120 km per uur op de autosnelwegen [...].	44.004	69,12 %
Snelheid	[VI. Gew.:] Art. 11.1. Binnen de bebouwde kommen is de snelheid beperkt tot 50 km per uur [...].	9.637	15,14 %
Wegcode (rest)	Art. 59.6. Onder voorbehoud van de afwijkingen voorzien in artikel 81.5 van [...] [het] reglement [op de politie van het wegverkeer en van het gebruik van de openbare weg] en in het koninklijk besluit betreffende het wegverkeer van uitzonderlijke voertuigen, mag geen enkel voertuig in het verkeer op de openbare weg worden gebracht of gehouden, indien het niet beantwoordt aan de bepalingen van [...] [het algemeen] reglement [op de politie van het wegverkeer en van het gebruik van de openbare weg], en van de technische reglementen van de auto's of van de bromfietsen en motorfietsen.	1.792	2,81 %
Snelheid	[VI. Gew.:] Art. 11.2.3° - b). Buiten de bebouwde kommen is de snelheid beperkt tot 70 km per uur op de andere openbare wegen. Op sommige openbare wegen kan evenwel een lagere of hogere snelheidsbeperking opgelegd of toegelaten worden door het verkeersbord C43. De lagere snelheidsbeperkingen voortvloeiend uit artikel 11.3 blijven van toepassing. Art. 5. De weggebruikers moeten de [...] verkeersborden [...] in acht nemen wanneer deze regelmatig zijn naar de vorm, voldoende zichtbaar zijn en overeenkomstig de voorschriften van [...] [het algemeen] reglement [op de politie van het wegverkeer en van het gebruik van de openbare weg] zijn aangebracht. Art. 68.3. [...] Bord C43 [met de vermelding 50]: Vanaf het verkeersbord tot het volgend kruispunt [of verkeersbord C45], verbod te rijden met een grotere snelheid dan [50 km per uur] [...].	1.530	2,40 %
Snelheid	[VI. Gew.:] Art. 11.2.3°.b). Buiten de bebouwde kommen is de snelheid beperkt tot 70 km per uur op de andere openbare wegen.	974	1,53 %



VERKEERSINBREUKEN (autosnelwegen inbegrepen) : TOP 5

2023

4de graadsinbreuken

Thema	Wetsartikel	Aantal inbreuken	% (*)
Wegcode (rest)	Art. 4.1. De weggebruikers moeten onmiddellijk gevolg geven aan de bevelen van de bevoegde personen. Art. 4.2.3°. Als bevelen worden inzonderheid beschouwd: het overdwars zwaaien met een rood licht, wat stoppen betekent voor de bestuurders naar wie het licht gekeerd is. Art. 4.1°. [...] zijn overtredingen van de vierde graad in de zin van artikel 29§1, eerste lid, van [...] [de] wet betreffende de politie over het wegverkeer, gecoördineerd op 16 maart 1968: de [...] bevelen negeren van een bevoegd persoon [vermeld in het artikel 4.2.3° van KB 01-12-1975].	1	0,00 %

(*) % ten opzichte van totaal aantal inbreuken



VERKEERSINBREUKEN (autosnelwegen inbegrepen) : MOMENT

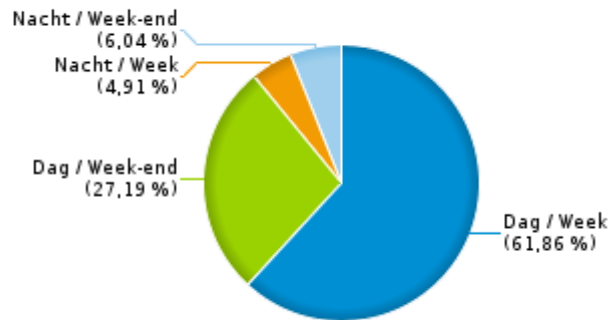
Aantal inbreuken per moment van de week 2023

	Week			Week-end			TOTAAL
	Dag	Nacht	Subtotaal	Dag	Nacht	Subtotaal	
Snelheid	34.744	2.873	37.617	16.105	3.396	19.501	57.118
Stilstaan en parkeren	1.379	37	1.416	223	17	240	1.656
GSM	495	2	497	31	0	31	528
Helm en beschermende kledij	19	0	19	6	2	8	27
Gordel en kinderzitje	314	4	318	38	18	56	374
Verkeerslichten	21	1	22	5	5	10	32
Wegcode (rest)	1.415	115	1.530	596	151	747	2.277
Alcohol	85	27	112	64	114	178	290
Drugs	39	7	46	12	18	30	76
Inschrijving	195	12	207	47	20	67	274
Rijbewijs	209	17	226	54	49	103	329
Technische eisen	323	14	337	97	41	138	475
Verzekering	82	10	92	26	11	37	129
Zwaar vervoer	38	7	45	1	2	3	48
Andere	25	0	25	3	0	3	28
Onbekend	1	1	2	0	0	0	2
TOTAAL	39.384	3.127	42.511	17.308	3.844	21.152	63.663

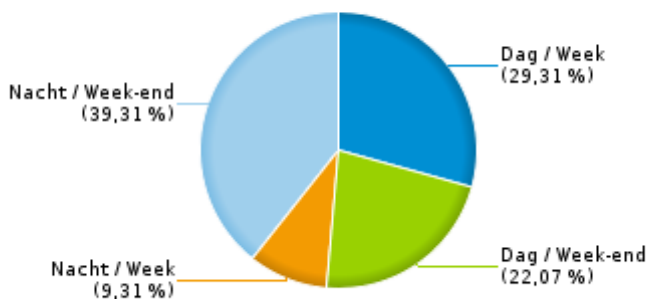
Weekend: van vrijdag 22.00u tot maandag 06.00u
Week: van maandag 06.00u tot vrijdag 22.00u

Dag: van 06.00u tot 22.00u
Nacht: van 22.00u tot 06.00u

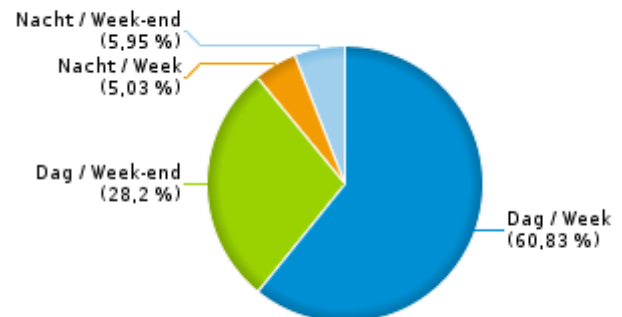
% inbreuken per moment - 2023



% alcoholinbreuken per moment - 2023



% snelheidsinbreuken per moment - 2023





SNELHEIDSINBREUKEN (autosnelwegen inbegrepen) : PLAATS

2023

Hoegaarden

Straat	Huis nr	Km paal	0-10 km/u te snel	11-20 km/u te snel	21-30 km/u te snel	31-40 km/u te snel	>40 km/u te snel	??? km/u te snel	TOTAAL
A3-E40 R Aachen Carpool Parking cplx 25 Hoegaarden			0	0	0	0	0	1	1
A3-E40 Richting Aachen (D)		43.9	10	228	69	11	15	0	333
A3-E40 Richting Aachen (D)	*	43.9	0	52	20	7	0	0	79
A3-E40 Richting Aachen (D)		39.0	0	0	0	1	0	3	4
A3-E40 Richting Aachen (D)			0	0	0	2	0	0	2
A3-E40 Richting Aachen (D)		38.5	0	0	0	0	0	1	1
A3-E40 Richting Aachen (D)		39.7	0	0	0	0	0	1	1
A3-E40 Richting Aachen (D)		41.2	0	0	1	0	0	0	1
A3-E40 Richting Aachen (D)		42.6	0	0	0	0	0	1	1
Altenaken			39	24	4	2	0	1	70
Altenaken	24		29	20	0	1	0	0	50
Altenaken	3		1	2	0	0	0	0	3
Altenaken	6		1	2	0	0	0	0	3
ALTENAKEN RICHTING GELDENAKEN		53.5	28	38	10	0	1	0	77
ALTENAKEN RICHTING OUTGAARDEN		6.0	4	2	0	0	0	0	6
ALTENAKEN RICHTING TIENEN		53.5	13	37	16	1	0	0	67
Elst			0	0	0	0	0	1	1
Ernest Ourystraat	39		5	0	0	0	0	0	5
ERNEST OURYSTRAAT RICHTING HOEGAARDEN	46		1	0	0	0	0	0	1
Hauthem	10		27	22	3	1	1	0	54
HAUTHEM RICHTING HOEGAARDEN	10		68	39	8	2	0	0	117
HAUTHEM RICHTING MELDERT	10		130	66	12	2	2	0	212
(HOEG120) A3-E40 RICHTING LUIK		38.5	35.629	5.441	1.458	452	284	0	43.264
Klein Overlaar	41		68	16	0	1	0	0	85
Klein Overlaar	54		9	4	0	0	0	0	13
Klein Overlaar	52		4	1	0	0	0	0	5
Klein Overlaar	13		3	1	0	0	0	0	4
Klein Overlaar			0	0	0	0	0	1	1



SNELHEIDSINBREUKEN (autosnelwegen inbegrepen) : PLAATS

2023

Hoegaarden

Straat	Huis nr	Km paal	0-10 km/u te snel	11-20 km/u te snel	21-30 km/u te snel	31-40 km/u te snel	>40 km/u te snel	??? km/u te snel	TOTAAL
KLEIN OVERLAAR RICHTING HOEGAARDEN	41		2	2	0	0	0	0	4
TOTAAL			36.071	5.997	1.601	483	303	10	44.465

Landen

Straat	Huis nr	Km paal	0-10 km/u te snel	11-20 km/u te snel	21-30 km/u te snel	31-40 km/u te snel	>40 km/u te snel	??? km/u te snel	TOTAAL
A3-E40 Ri Aachen (D) afrit 28 Landen		53.2	0	0	0	0	0	2	2
A3-E40 Ri Aachen (D) afrit 28 Landen			0	0	0	0	0	1	1
A3-E40 Richting Aachen (D)	*	53.7	0	58	18	2	1	0	79
A3-E40 Richting Aachen (D)		53.1	0	0	0	1	2	0	3
A3-E40 Richting Aachen (D)			0	0	0	0	1	2	3
A3-E40 Richting Brussel	*	53.5	11	44	10	1	1	0	67
A3-E40 Richting Brussel		53.6	0	0	0	0	1	1	2
A3-E40 Richting Brussel			0	0	0	0	0	2	2
A3-E40 Richting Brussel		54.4	0	0	0	0	1	0	1
ATTENHOVENSTRAAT RICHTING VELM	167		2	0	0	0	0	0	2
Donkerstraat			0	0	0	0	0	1	1
Fabriekstraat	39		2	1	0	0	0	0	3
FABRIEKSTRAAT RICHTING GINGELOM	39		3	6	0	0	0	0	9
FABRIEKSTRAAT RICHTING HANNUIT	39		4	3	0	0	0	0	7
Grote Steenweg	55		8	7	1	0	0	0	16
GROTE STEENWEG RICHTING ELIKSEM	55		0	1	0	0	0	0	1
GROTE STEENWEG RICHTING HELECINE	55		1	1	0	0	0	0	2
Hannuitsesteenweg	412		14	15	2	0	0	0	31
Hannuitsesteenweg	190		15	6	3	0	0	0	24
Hannuitsesteenweg	200		12	9	3	0	0	0	24
Hannuitsesteenweg	211		1	1	1	0	0	0	3
HANNUITSESTEENWEG RICHTING GINGELOM	412B		34	22	1	0	0	0	57



SNELHEIDSINBREUKEN (autosnelwegen inbegrepen) : PLAATS

2023

Landen

Straat	Huis nr	Km paal	0-10 km/u te snel	11-20 km/u te snel	21-30 km/u te snel	31-40 km/u te snel	>40 km/u te snel	??? km/u te snel	TOTAAL
HANNUITSESTEENWEG RICHTING HANNUIT	190		157	128	22	6	3	0	316
HANNUITSESTEENWEG RICHTING HANNUIT	200		51	30	5	1	0	0	87
HANNUITSESTEENWEG RICHTING HANNUIT	412B		1	2	0	0	0	0	3
HANNUITSESTEENWEG RICHTING LANDEN	190		107	66	13	1	1	0	188
HANNUITSESTEENWEG RICHTING LANDEN	200		40	28	1	1	0	0	70
HANNUITSESTEENWEG RICHTING LANDEN	412B		11	11	0	2	0	0	24
HANNUITSESTEENWEG RICHTING LANDEN	196		8	4	0	1	0	0	13
Interleuvenlaan			0	0	0	0	1	0	1
Jonker Janlaan	23		2	0	1	0	0	0	3
Kruisboomstraat			0	0	0	0	0	1	1
Molenbergstraat			0	0	0	0	0	1	1
Overwindenstraat	181		24	15	1	0	1	0	41
OVERWINDENSTRAAT RICHTING LANDEN	181		13	5	0	0	0	0	18
OVERWINDENSTRAAT RICHTING OVERWINDEN	181		13	14	0	0	0	0	27
Roosveld			0	0	0	0	0	1	1
Rumsdorpstraat	KERK		22	16	0	2	0	0	40
RUMSDORPSTRAAT RICHTING LANDEN	ZN		13	10	0	0	0	0	23
RUMSDORPSTRAAT RICHTING LINTER/ZOUTLEEUW	ZN		51	31	2	0	0	0	84
Stationsstraat	136		0	0	0	0	0	2	2
Steenweg op Sint-Truiden	195		40	37	5	3	0	0	85
Steenweg op Sint-Truiden	382		14	16	3	1	0	0	34
Steenweg op Sint-Truiden	381		16	9	2	1	0	0	28
Steenweg op Sint-Truiden	448		12	8	1	0	0	0	21
Steenweg op Sint-Truiden	345		5	4	6	0	0	0	15
Steenweg op Sint-Truiden	375		0	0	0	0	0	1	1
STEENWEG OP SINT-TRUIDEN N80 RICHTING GINGELOM	382		7	9	2	0	0	0	18
STEENWEG OP SINT-TRUIDEN N80 RICHTING HANNUIT	382		12	8	1	0	0	0	21



SNELHEIDSINBREUKEN (autosnelwegen inbegrepen) : PLAATS

2023

Landen

Straat	Huis nr	Km paal	0-10 km/u te snel	11-20 km/u te snel	21-30 km/u te snel	31-40 km/u te snel	>40 km/u te snel	??? km/u te snel	TOTAAL
STEENWEG OP SINT-TRUIDEN RICHTING GINGELOM	448		76	47	10	1	0	0	134
STEENWEG OP SINT-TRUIDEN RICHTING GINGELOM	345		43	34	6	2	0	0	85
STEENWEG OP SINT-TRUIDEN RICHTING GINGELOM	195		19	22	1	1	1	0	44
STEENWEG OP SINT-TRUIDEN RICHTING GINGELOM	381		15	12	0	0	0	0	27
STEENWEG OP SINT-TRUIDEN RICHTING HANNUIT	345		101	87	23	1	0	0	212
STEENWEG OP SINT-TRUIDEN RICHTING HANNUIT	195		63	71	13	1	1	0	149
STEENWEG OP SINT-TRUIDEN RICHTING HANNUIT	448		69	53	9	1	0	0	132
STEENWEG OP SINT-TRUIDEN RICHTING HANNUIT	381		12	14	1	0	0	0	27
Tiensestraat	144		6	7	1	0	1	0	15
Tiensestraat	181		2	3	0	0	0	0	5
Tiensestraat	30		0	0	0	0	0	1	1
TIENSESTRAAT RICHTING LANDEN	144		27	20	1	0	3	0	51
TIENSESTRAAT RICHTING NEERWINDEN	144		39	18	1	0	0	0	58
TIENSESTRAAT RICHTING NEERWINDEN	73		4	2	0	0	0	0	6
Waasmontstraat	205		1	0	0	0	0	0	1
WAASMONTSTRAAT RICHTING WAASMONT	54		13	10	1	1	0	0	25
WAASMONTSTRAAT RICHTING WALSHOUTEM	54		11	4	1	1	0	0	17
Witbornstraat			0	0	0	0	0	4	4
TOTAAL			1.227	1.029	172	32	19	20	2.499

Linter

Straat	Huis nr	Km paal	0-10 km/u te snel	11-20 km/u te snel	21-30 km/u te snel	31-40 km/u te snel	>40 km/u te snel	??? km/u te snel	TOTAAL
Eliksemstraat	18		169	30	1	0	0	0	200
ELIKSEMSTRAAT RICHTING N3	55		5	1	1	0	0	0	7
ELIKSEMSTRAAT RICHTING WOMMERSOM	55		1	0	1	0	0	0	2
Grote Steenweg	156		8	3	2	1	0	0	14
Grote Steenweg	44		5	0	0	0	0	0	5



SNELHEIDSINBREUKEN (autosnelwegen inbegrepen) : PLAATS

2023

Linter

Straat	Huis nr	Km paal	0-10 km/u te snel	11-20 km/u te snel	21-30 km/u te snel	31-40 km/u te snel	>40 km/u te snel	??? km/u te snel	TOTAAL
Grote Steenweg	480		4	1	0	0	0	0	5
Grote Steenweg	7		2	1	0	0	0	0	3
Grote Steenweg			0	0	0	0	0	3	3
GROTE STEENWEG RICHTING BUDINGEN	453		4	2	0	0	0	0	6
GROTE STEENWEG RICHTING DRIESLINTER	156		66	19	2	1	0	0	88
GROTE STEENWEG RICHTING NEERLINTER	156		66	31	3	0	0	0	100
GROTE STEENWEG RICHTING NEERLINTER	453		11	1	1	0	0	0	13
Helen-Bosstraat	19		39	5	1	0	0	0	45
Landenstraat	30		7	5	1	0	0	0	13
LANDENSTRAAT RICHTING LANDEN	30		61	46	9	2	2	0	120
LANDENSTRAAT RICHTING LINTER	30		52	37	5	0	0	0	94
LANDENSTRAAT RICHTING ORSMAAL	30		34	29	5	3	0	0	71
Pelsstraat	55		9	10	1	0	0	0	20
PELSSTRAAT RICHTING DRIESLINTER	55		27	15	3	1	0	0	46
PELSSTRAAT RICHTING KORTENAKEN	55		1	1	1	0	0	0	3
PELSSTRAAT RICHTING RANSBERG	55		36	17	8	0	0	0	61
Ransbergstraat	21		7	9	4	2	0	0	22
RANSBERGSTRAAT RICHTING NEERLINTER	21		33	14	5	0	0	0	52
RANSBERGSTRAAT RICHTING RANSBERG	21		31	21	5	0	1	0	58
Sint-Truidensesteenweg			21	8	0	0	1	2	32
Sint-Truidensesteenweg	212		22	4	2	0	0	0	28
Sint-Truidensesteenweg	145		10	5	0	0	0	0	15
Sint-Truidensesteenweg	166		0	0	0	0	0	2	2
Sint-Truidensesteenweg	141		0	0	0	0	0	1	1
Sint-Truidensesteenweg	454		1	0	0	0	0	0	1
SINT-TRUIDENSESTEENWEG N3 RICHTING SINT-TRUIDEN	212		6	3	0	0	0	0	9
SINT-TRUIDENSESTEENWEG N3 RICHTING TIENEN	212		1	2	0	0	0	0	3



SNELHEIDSINBREUKEN (autosnelwegen inbegrepen) : PLAATS

2023

Linter

Straat	Huis nr	Km paal	0-10 km/u te snel	11-20 km/u te snel	21-30 km/u te snel	31-40 km/u te snel	>40 km/u te snel	??? km/u te snel	TOTAAL
SINT-TRUIDENSESTEENWEG RICHTING SINT-TRUIDEN	145A		7	4	0	0	0	0	11
SINT-TRUIDENSESTEENWEG RICHTING TIENEN	145A		15	14	1	1	0	0	31
Stationsstraat	39		42	7	0	0	0	0	49
Waterhofstraat	45		15	10	0	0	0	0	25
WATERHOFSTRAAT RICHTING MELKWEZER	45		7	0	0	0	0	0	7
WATERHOFSTRAAT RICHTING ORSMAAL	45		2	1	0	0	0	0	3
Zandstraat	23		17	0	0	0	0	0	17
TOTAAL			844	356	62	11	4	8	1.285

Tienen

Straat	Huis nr	Km paal	0-10 km/u te snel	11-20 km/u te snel	21-30 km/u te snel	31-40 km/u te snel	>40 km/u te snel	??? km/u te snel	TOTAAL
A3-E40 Richting Aachen (D)	*	43.9	42	86	19	4	2	0	153
A3-E40 Richting Aachen (D)			0	3	1	0	2	2	8
A3-E40 Richting Aachen (D)		35.6	0	1	0	0	0	0	1
A3-E40 Richting Aachen (D)		43.9	0	0	0	0	0	1	1
A3-E40 Richting Brussel	*	42.1	61	200	108	28	10	0	407
A3-E40 Richting Brussel		36.1	20	124	35	6	5	1	191
A3-E40 Richting Brussel		43.9	0	33	14	2	0	0	49
A3-E40 Richting Brussel		35.0	0	2	2	0	0	0	4
A3-E40 Richting Brussel		42.1	0	0	0	0	2	1	3
A3-E40 Richting Brussel		41.0	0	0	0	1	0	1	2
A3-E40 Richting Brussel		35.2	0	0	0	0	0	1	1
A3-E40 Richting Brussel		35.8	0	0	0	0	0	1	1
A3-E40 Richting Brussel		37.6	0	1	0	0	0	0	1
A3-E40 Richting Brussel		38.0	0	0	1	0	0	0	1
A3-E40 Richting Brussel		40.0	0	0	0	0	0	1	1
A3-E40 Richting Brussel		40.7	0	0	0	1	0	0	1



SNELHEIDSINBREUKEN (autosnelwegen inbegrepen) : PLAATS

2023

Tienen

Straat	Huis nr	Km paal	0-10 km/u te snel	11-20 km/u te snel	21-30 km/u te snel	31-40 km/u te snel	>40 km/u te snel	??? km/u te snel	TOTAAL
A3-E40 Richting Brussel		41.6	0	1	0	0	0	0	1
A3-E40 Richting Brussel		44.0	0	0	0	0	0	1	1
A3-E40 Richting Brussel			0	0	1	0	0	0	1
Aandorenstraat			0	0	1	0	0	0	1
Aarschotsesteenweg	143		20	12	2	0	0	0	34
Aarschotsesteenweg	548		8	7	1	2	0	0	18
Aarschotsesteenweg	141		4	3	0	0	0	0	7
Aarschotsesteenweg	459		1	1	0	0	0	0	2
AARSCHOTSESTEENWEG RICHTING AARSCHOT	143		2	3	0	0	0	0	5
AARSCHOTSESTEENWEG RICHTING AARSCHOT	548		0	1	0	0	0	0	1
AARSCHOTSESTEENWEG RICHTING TIENEN	548		3	2	2	0	0	0	7
Diestsesteenweg			32	5	1	1	0	0	39
Diestsesteenweg	289		13	10	3	0	1	0	27
Diestsesteenweg	288		4	5	0	0	0	0	9
Diestsesteenweg	382		3	2	0	0	0	0	5
Diestsesteenweg	262		1	2	0	0	0	0	3
Diestsesteenweg	223		0	1	0	0	0	0	1
DIESTSESTEENWEG RICHTING TIENEN	288		0	1	0	0	0	0	1
Donystraat	83		1	8	0	1	0	0	10
Donystraat	67		0	1	0	0	0	0	1
Goossensvest			0	0	0	0	0	1	1
GOOSSENSVEST RICHTING ASTRIDVEST	5		3	8	1	0	0	0	12
GOOSSENSVEST RICHTING ASTRIDVEST	3		1	1	0	0	0	0	2
GOOSSENSVEST RICHTING MOESPIKVEST	5		1	0	0	0	0	0	1
GOOSSENSVEST RICHTING ST-HELENAVEST	3		4	2	0	0	0	0	6
Groot Overlaar	178		31	13	2	1	0	0	47
Groot Overlaar	176		3	4	0	0	0	0	7
GROOT OVERLAAR RICHTING HOEGAARDEN	178		6	2	0	0	0	0	8



SNELHEIDSINBREUKEN (autosnelwegen inbegrepen) : PLAATS

2023

Tienen

Straat	Huis nr	Km paal	0-10 km/u te snel	11-20 km/u te snel	21-30 km/u te snel	31-40 km/u te snel	>40 km/u te snel	??? km/u te snel	TOTAAL
GROOT OVERLAAR RICHTING HOEGAARDEN	176		1	0	0	0	0	0	1
GROOT OVERLAAR RICHTING TIENEN	178		2	3	0	0	0	0	5
GROOT OVERLAAR RICHTING TIENEN	176		2	1	0	0	0	0	3
Grote Markt			0	0	0	0	0	1	1
Hamelendreef	37		25	13	1	0	0	0	39
Hannuitsesteenweg	413		20	15	4	1	1	0	41
Hannuitsesteenweg	274		7	6	0	0	0	0	13
Hannuitsesteenweg	70		5	1	0	0	1	0	7
Hannuitsesteenweg	332		2	4	0	0	0	0	6
Hannuitsesteenweg	15		4	1	0	0	0	0	5
Hannuitsesteenweg	76		3	1	0	0	0	0	4
Hannuitsesteenweg	86		0	1	0	0	0	0	1
HANNUITSESTEENWEG RICHTING HANNUIT	412B		15	11	0	2	0	0	28
HANNUITSESTEENWEG RICHTING HANNUIT	412C		8	7	1	0	0	0	16
HANNUITSESTEENWEG RICHTING HANNUIT	413		5	3	2	0	0	0	10
HANNUITSESTEENWEG RICHTING HANNUIT	294		0	1	0	0	0	0	1
HANNUITSESTEENWEG RICHTING TIENEN	294		0	2	0	1	0	0	3
HANNUITSESTEENWEG RICHTING TIENEN	413		2	1	0	0	0	0	3
Herestraat	106		16	8	1	1	0	0	26
Herestraat	109		0	1	0	0	0	0	1
Herestraat	212		1	0	0	0	0	0	1
HERESTRAAT RICHTING BUNSBEEK	106		6	3	0	0	0	0	9
HERESTRAAT RICHTING OPLINTER	106		1	0	0	0	0	0	1
Hoegaardenstraat			0	0	0	0	0	1	1
Houtemstraat	443		43	15	2	0	0	0	60
Houtemstraat	184		31	4	0	0	1	0	36
Houtemstraat	180		25	10	0	0	0	0	35
Houtemstraat	37		3	6	0	0	0	0	9



SNELHEIDSINBREUKEN (autosnelwegen inbegrepen) : PLAATS

2023

Tienen

Straat	Huis nr	Km paal	0-10 km/u te snel	11-20 km/u te snel	21-30 km/u te snel	31-40 km/u te snel	>40 km/u te snel	??? km/u te snel	TOTAAL
Houtemstraat	427		2	1	0	0	0	0	3
HOUTEMSTRAAT RICHTING DIESTSEPOORT	184		0	2	0	0	0	0	2
HOUTEMSTRAAT RICHTING OPLINTER	180		13	5	0	0	0	0	18
HOUTEMSTRAAT RICHTING OPLINTER	184		6	5	0	0	0	0	11
HOUTEMSTRAAT RICHTING TIENEN	180		12	1	0	0	0	0	13
Kloosterstraat	73		15	6	2	0	0	0	23
Kloosterstraat	61		4	2	0	0	0	0	6
Kloosterstraat			0	0	0	1	0	0	1
KLOOSTERSTRAAT RICHTING OPLINTER	73		46	27	6	0	0	0	79
KLOOSTERSTRAAT RICHTING TIENEN	73		88	45	10	0	0	0	143
Kumtichstraat	288		52	19	7	0	0	0	78
KUMTICHSTRAAT RICHTING KUMTICH	288		40	18	0	0	0	0	58
KUMTICHSTRAAT RICHTING VISSENAKEN	288		32	8	0	0	0	0	40
Leuvenselaan	321		22	7	2	0	1	0	32
Leuvenselaan	326		21	9	0	0	0	0	30
Leuvenselaan	803		14	7	0	0	0	0	21
Leuvenselaan	333		17	2	0	0	0	0	19
Leuvenselaan	809		6	5	2	0	0	0	13
Leuvenselaan	327		8	3	1	0	0	0	12
Leuvenselaan	275		7	4	0	0	0	0	11
Leuvenselaan	332		5	2	1	0	0	0	8
Leuvenselaan	337		5	1	1	0	0	0	7
Leuvenselaan	293		0	2	0	0	0	0	2
Leuvenselaan			0	0	0	0	1	1	2
Leuvenselaan	257		1	0	0	0	0	0	1
Leuvenselaan	550		0	0	0	0	0	1	1
Leuvenselaan	571		0	0	0	0	0	1	1
LEUVENSELAAN RICHTING CENTRUM TIENEN	825		7	3	1	0	0	0	11



SNELHEIDSINBREUKEN (autosnelwegen inbegrepen) : PLAATS

2023

Tienen

Straat	Huis nr	Km paal	0-10 km/u te snel	11-20 km/u te snel	21-30 km/u te snel	31-40 km/u te snel	>40 km/u te snel	??? km/u te snel	TOTAAL
LEUVENSELAAN RICHTING KUMTICH	326		9	7	0	0	0	0	16
LEUVENSELAAN RICHTING LEUVEN	803		156	87	4	1	0	0	248
LEUVENSELAAN RICHTING LEUVEN	759		59	29	5	0	0	0	93
LEUVENSELAAN RICHTING LEUVEN	807		29	14	0	1	0	0	44
LEUVENSELAAN RICHTING LEUVEN	809		16	5	2	0	0	0	23
LEUVENSELAAN RICHTING LEUVEN	821		13	7	0	0	0	0	20
LEUVENSELAAN RICHTING LEUVEN	825		14	4	0	0	0	0	18
LEUVENSELAAN RICHTING LEUVEN	321		7	2	0	1	0	0	10
LEUVENSELAAN RICHTING LEUVEN	805		2	7	0	0	0	0	9
LEUVENSELAAN RICHTING LEUVEN	353		4	1	0	0	0	0	5
LEUVENSELAAN RICHTING LEUVEN	355		3	1	0	1	0	0	5
LEUVENSELAAN RICHTING TIENEN	803		91	55	4	0	0	0	150
LEUVENSELAAN RICHTING TIENEN	759		10	11	1	0	0	0	22
LEUVENSELAAN RICHTING TIENEN	809		10	8	1	0	0	0	19
LEUVENSELAAN RICHTING TIENEN	805		6	7	1	0	0	0	14
LEUVENSELAAN RICHTING TIENEN	326		5	4	1	0	0	0	10
LEUVENSELAAN RICHTING TIENEN	321		4	1	1	0	0	0	6
LEUVENSELAAN RICHTING TIENEN	353		4	0	0	0	0	0	4
LEUVENSELAAN RICHTING TIENEN	355		1	2	0	0	0	0	3
LEUVENSELAAN RICHTING TIENEN CENTRUM	807		22	10	0	0	0	0	32
LEUVENSELAAN RICHTING TIENEN CENTRUM	821		6	3	0	0	0	0	9
Menegaard			0	0	0	0	0	1	1
N223 Aarschot (N19) - Tienen (N3)		17.4	2	0	0	0	0	0	2
N29 Richting Beringen		56.5	6	7	0	0	0	0	13
Nieuwstraat	24		0	0	0	0	0	1	1
O.L.V.-Broedersstraat			1	0	0	0	0	0	1
Oorbeeksesteenweg	164		9	9	0	0	0	0	18
Oorbeeksesteenweg	89		5	4	0	0	0	0	9



SNELHEIDSINBREUKEN (autosnelwegen inbegrepen) : PLAATS

2023

Tienen

Straat	Huis nr	Km paal	0-10 km/u te snel	11-20 km/u te snel	21-30 km/u te snel	31-40 km/u te snel	>40 km/u te snel	??? km/u te snel	TOTAAL
Oorbeeksesteenweg	67		1	2	0	0	0	0	3
OORBEEKSESTEENWEG RICHTING HOEGAARDEN	98		3	0	0	0	0	0	3
OORBEEKSESTEENWEG RICHTING MELDERT	67		9	5	2	1	0	0	17
OORBEEKSESTEENWEG RICHTING TIENEN	67		14	6	0	0	0	0	20
OORBEEKSESTEENWEG RICHTING TIENEN	98		1	1	0	0	0	0	2
Oostelijke Ring			0	0	0	0	0	2	2
OPLINTERSESTEENWEG RICHTING OPLINTER	233A		25	9	1	0	0	0	35
OPLINTERSESTEENWEG RICHTING TIENEN	233A		27	8	0	0	0	0	35
Oude Leuvensestraat			0	0	0	0	0	1	1
Pollepelstraat			0	0	0	0	0	1	1
SINT-HUBERTUSSTRAAT RICHTING OPLINTER	224		2	1	1	0	0	0	4
SINT-HUBERTUSSTRAAT RICHTING STOK	224		2	0	0	0	0	0	2
Sint-Truidensesteenweg	673		4	2	1	0	0	0	7
Sint-Truidensesteenweg	454		4	0	1	0	0	0	5
Sint-Truidensesteenweg			0	0	0	0	0	5	5
Sint-Truidensesteenweg	125		4	0	0	0	0	0	4
Sint-Truidensesteenweg	255		1	3	0	0	0	0	4
Sint-Truidensesteenweg	280		0	0	0	2	0	0	2
Sint-Truidensesteenweg	667		0	0	0	0	0	1	1
SINT-TRUIDENSESTEENWEG RICHTING SINT-TRUIDEN	673		73	51	12	2	1	0	139
SINT-TRUIDENSESTEENWEG RICHTING SINT-TRUIDEN	454		5	1	0	0	0	0	6
SINT-TRUIDENSESTEENWEG RICHTING TIENEN	673		141	141	47	10	9	0	348
SINT-TRUIDENSESTEENWEG RICHTING TIENEN	454		5	5	1	0	0	0	11
Slachthuisstraat	66		3	2	0	0	0	0	5
Sliksteenvest	39		15	8	0	0	0	0	23
SLIKSTEENVEST RICHTING GELDENAKEN	39		1	3	0	0	0	0	4
SLIKSTEENVEST RICHTING LEUVEN	39		3	3	0	0	0	0	6
Stokstraat	31		7	5	1	1	0	0	14



SNELHEIDSINBREUKEN (autosnelwegen inbegrepen) : PLAATS

2023

Tienen

Straat	Huis nr	Km paal	0-10 km/u te snel	11-20 km/u te snel	21-30 km/u te snel	31-40 km/u te snel	>40 km/u te snel	??? km/u te snel	TOTAAL
Stokstraat	76		6	3	0	0	0	0	9
Stokstraat	80		5	3	0	0	0	0	8
STOKSTRAAT RICHTING OPLINTER	76		2	3	1	1	0	0	7
STOKSTRAAT RICHTING STOK	76		2	3	0	0	0	0	5
Utsenakenweg			0	0	0	0	0	1	1
Van Audenhovestraat	37		14	6	0	0	0	0	20
Van Audenhovestraat	51		2	0	1	0	0	0	3
Vinckenboschvest			0	0	0	0	0	1	1
Vissenakenstraat	314		24	9	4	0	0	0	37
Vissenakenstraat	170		8	2	1	0	0	0	11
VISSENAKENSTRAAT RICHTING TIENEN	314		109	44	7	1	0	0	161
VISSENAKENSTRAAT RICHTING VISSENAKEN	314		41	28	6	0	0	0	75
Wulmersumsesteenweg	560		5	2	0	0	0	0	7
Wulmersumsesteenweg	601		3	2	0	0	0	0	5
Wulmersumsesteenweg	605		3	0	0	0	0	0	3
TOTAAL			1.982	1.493	345	75	37	30	3.962

Zoutleeuw

Straat	Huis nr	Km paal	0-10 km/u te snel	11-20 km/u te snel	21-30 km/u te snel	31-40 km/u te snel	>40 km/u te snel	??? km/u te snel	TOTAAL
Budingenweg	18		252	76	16	2	0	0	346
Durasweg	18		37	19	5	0	0	0	61
DURASWEG RICHTING BUDINGEN	18		57	53	9	1	0	0	120
DURASWEG RICHTING ZOUTLEEUEW	18		60	60	10	1	0	0	131
Grote Steenweg			29	16	5	0	2	1	53
Grote Steenweg	42		11	13	9	1	0	0	34
Grote Steenweg	54,6		2	1	0	0	0	0	3
GROTE STEENWEG RICHTING LINTER		58.1	21	16	5	2	0	0	44



SNELHEIDSINBREUKEN (autosnelwegen inbegrepen) : PLAATS

2023

Zoutleeuw

Straat	Huis nr	Km paal	0-10 km/u te snel	11-20 km/u te snel	21-30 km/u te snel	31-40 km/u te snel	>40 km/u te snel	??? km/u te snel	TOTAAL
GROTE STEENWEG RICHTING SINT-TRUIDEN	42		64	34	2	0	0	0	100
GROTE STEENWEG RICHTING SINT-TRUIDEN		55.9	16	12	1	0	0	0	29
GROTE STEENWEG RICHTING SINT-TRUIDEN		58.1	4	1	0	0	0	0	5
GROTE STEENWEG RICHTING SINT-TRUIDEN		54.6	2	2	0	0	0	0	4
GROTE STEENWEG RICHTING TIENEN	42		183	122	10	1	2	0	318
GROTE STEENWEG RICHTING TIENEN		54.6	10	5	2	0	0	0	17
GROTE STEENWEG RICHTING TIENEN		55.9	6	2	0	0	0	0	8
Linterseweg	44		48	17	4	2	0	0	71
Neerlandensestraat	52		629	123	10	3	0	0	765
Ossenwegstraat	103		22	9	2	1	0	0	34
Ossenwegstraat			0	0	0	0	0	1	1
OSSENWEGSTRAAT RICHTING RUNKELEN	103		76	39	5	0	0	0	120
OSSENWEGSTRAAT RICHTING ZOUTLEEUEW CENTRUM	103		156	109	10	0	0	0	275
Runkelenstraat	2		3	0	0	0	0	0	3
RUNKELENSTRAAT RICHTING RUNKELEN	2		2	1	0	0	0	0	3
RUNKELENSTRAAT RICHTING ZOUTLEEUEW	2		5	3	1	0	0	0	9
Sint-Truidensesteenweg	54		633	104	15	3	0	0	755
Steenweg	26		662	229	39	3	2	0	935
Terweidenstraat	55		10	4	1	0	0	0	15
TERWEIDENSTRAAT RICHTING BUDINGEN	55		3	1	0	0	0	0	4
TERWEIDENSTRAAT RICHTING ZOUTLEEUEW	55		1	0	0	0	0	0	1
Zoutleeuwse steenweg	23		489	129	24	1	0	0	643
TOTAAL			3.493	1.200	185	21	6	2	4.907



SNELHEIDSINBREUKEN (autosnelwegen inbegrepen) : SNELHEIDSREGIME

2023

toegelaten snelheid	0-10 km/u te snel	11-20 km/u te snel	21-30 km/u te snel	31-40 km/u te snel	>40 km/u te snel	??? km/u te snel	TOTAAL
30	10	20	1	1	0	0	32
50	7.334	3.369	489	76	27	0	11.295
60	42	22	10	0	0	0	74
70	457	390	106	22	14	1	990
90	360	230	33	15	5	0	643
100	0	0	1	0	0	0	1
120	35.413	6.044	1.723	504	321	0	44.005
Onbekend	1	0	2	4	2	69	78
TOTAAL	43.617	10.075	2.365	622	369	70	57.118

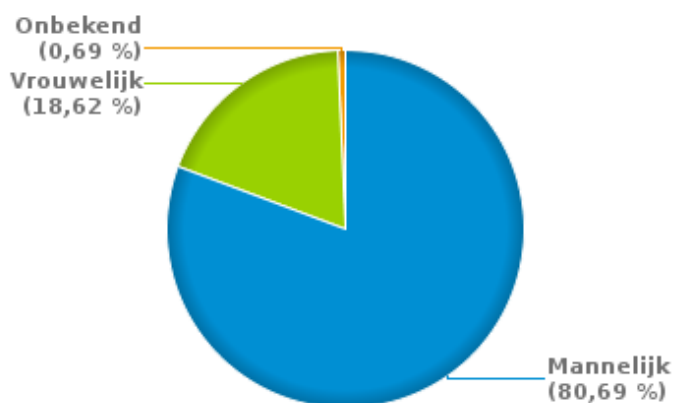


VERKEERSINBREUKEN (autosnelwegen inbegrepen) : PROFILERING 2023

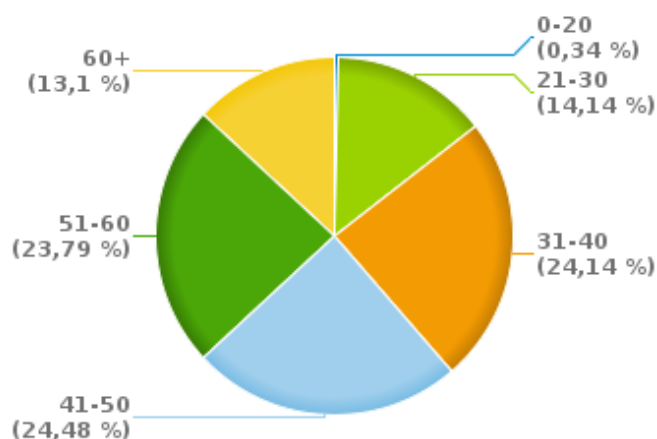
Aantal inbreuken alcohol per geslacht en per leeftijdscategorie

	Mannelijk	Vrouwelijk	Onbekend	TOTAAL
0-20	1	0	0	1
21-30	31	10	0	41
31-40	52	16	2	70
41-50	60	11	0	71
51-60	59	10	0	69
60+	31	7	0	38
TOTAAL	234	54	2	290

% Alcoholinbreuken per geslacht - 2023



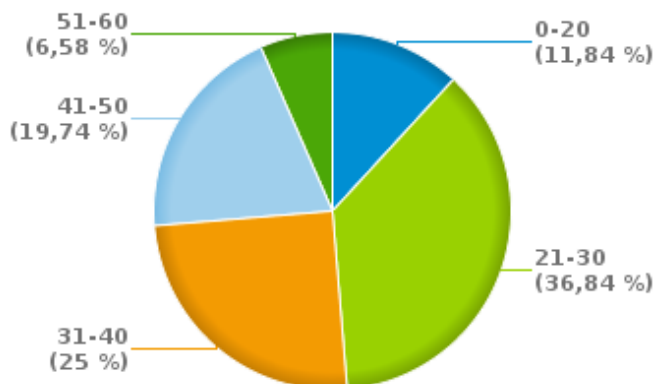
% Alcoholinbreuken per leeftijd - 2023



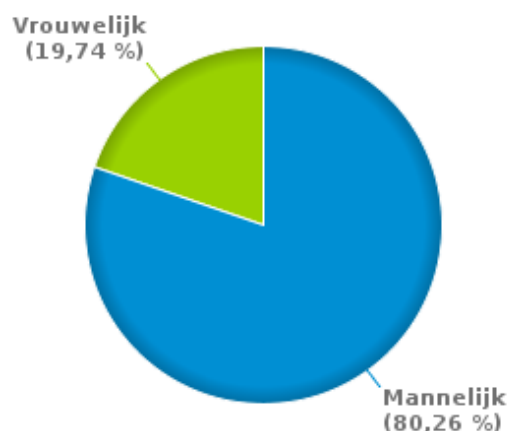
Aantal inbreuken drugs per geslacht en per leeftijdscategorie

	Mannelijk	Vrouwelijk	TOTAAL
0-20	8	1	9
21-30	26	2	28
31-40	12	7	19
41-50	11	4	15
51-60	4	1	5
TOTAAL	61	15	76

% Drugsinbreuken per leeftijd - 2023



% Drugsinbreuken per geslacht - 2023





VERKEERSINBREUKEN

REPORT FILTERS

Begin jaar van de inbreuken	2015
Einde jaar van de inbreuken	2023
Trimester	Trim. 1;Trim. 2;Trim. 3;Trim. 4
Datum van afsluiting van de gegevensbank	30/04/24
Politiezone	PZ GETEVALLEI
Lokale/federale eenheid	
Op/Buiten snelweg	(autosnelwegen inbegrepen)
Vaststellende politie-eenheid	

Refresh report datum	01/07/2024 10:22:01
-----------------------------	---------------------