

**Overzicht  
Verkeersinbreuken  
(autosnelwegen inbegrepen)  
2023**

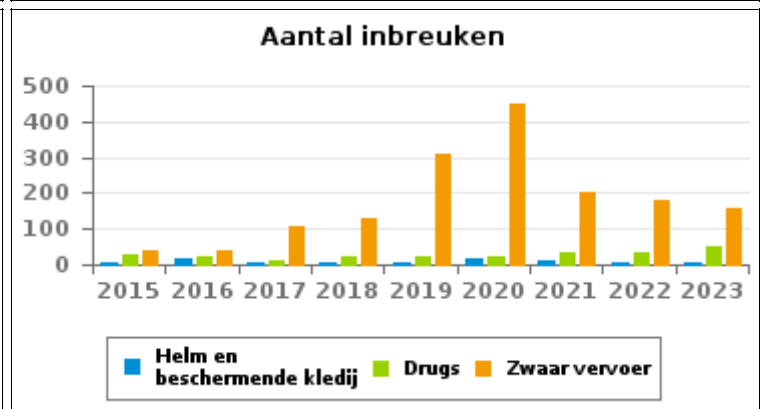
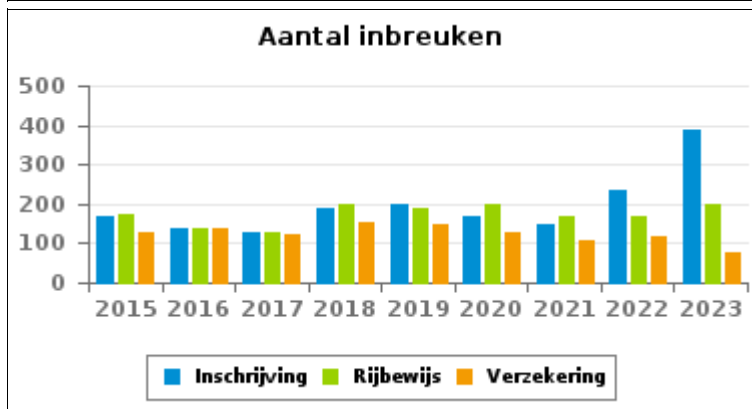
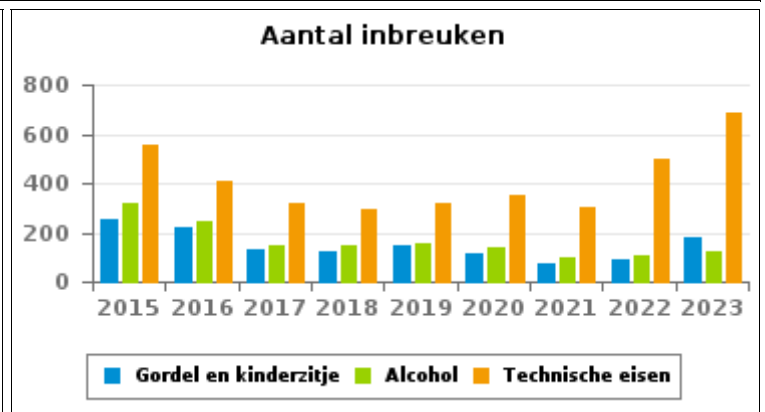
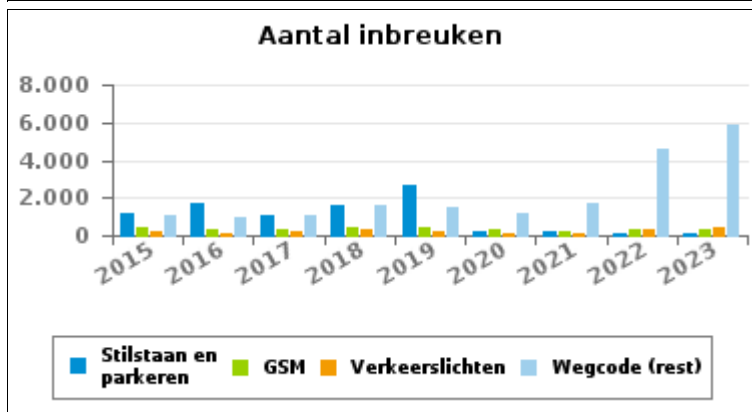
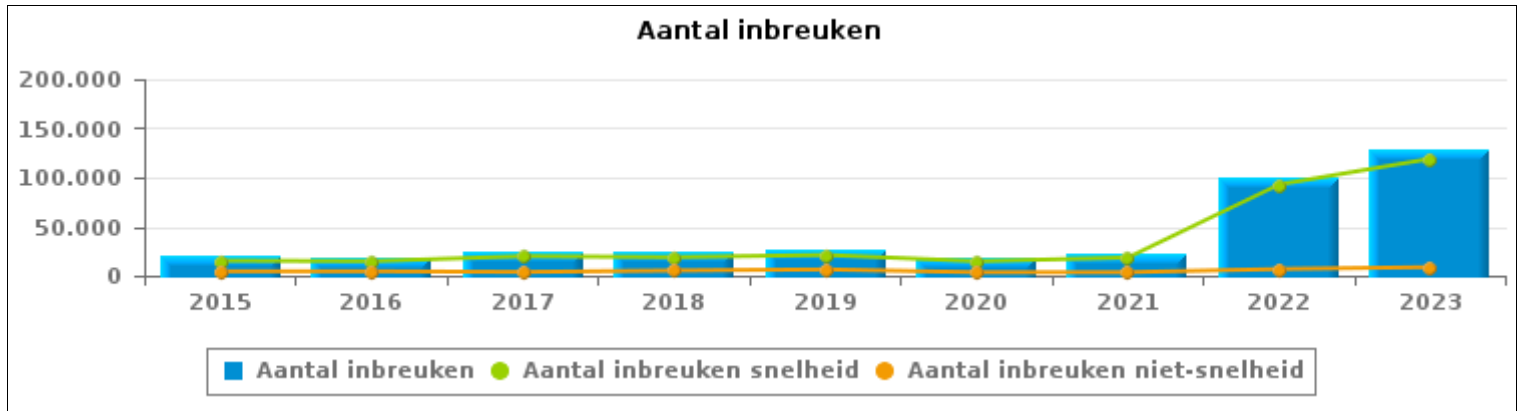
**PZ VOER EN DIJLE**



# VERKEERSINBREUKEN (autosnelwegen inbegrepen) : ALGEMEEN OVERZICHT

## Vergelijking per jaar: 2015-2023

	2015	2016	2017	2018	2019	2020	2021	2022	2023
<b>TOTAAL AANTAL INBREUKEN</b>	<b>19.701</b>	<b>19.273</b>	<b>23.571</b>	<b>24.074</b>	<b>27.451</b>	<b>18.123</b>	<b>21.925</b>	<b>99.619</b>	<b>127.713</b>
<b>INBREUKEN PER THEMA</b>									
	2015	2016	2017	2018	2019	2020	2021	2022	2023
Snelheid	15.229	14.754	19.827	18.819	21.079	14.684	18.454	92.839	119.021
Stilstaan en parkeren	1.128	1.730	1.055	1.593	2.646	186	229	103	88
GSM	378	353	293	474	389	306	211	289	368
Helm en beschermende kledij	7	16	5	5	7	15	10	7	4
Gordel en kindersitje	253	220	130	122	150	118	73	87	183
Verkeerslichten	205	142	197	367	256	127	135	347	477
Wegcode (rest)	1.088	920	1.098	1.565	1.541	1.214	1.726	4.579	5.871
Alcohol	317	246	147	143	153	141	98	103	124
Drugs	26	21	13	20	23	24	35	31	51
Inschrijving	170	139	126	188	200	166	148	234	387
Rijbewijs	172	140	128	197	190	197	170	167	199
Technische eisen	559	409	321	292	315	355	303	499	684
Verzekering	129	136	120	152	149	127	106	116	78
Zwaar vervoer	37	38	108	127	311	447	200	178	159
Andere	2	9	3	9	42	16	27	37	13
Onbekend	1	0	0	1	0	0	0	3	6



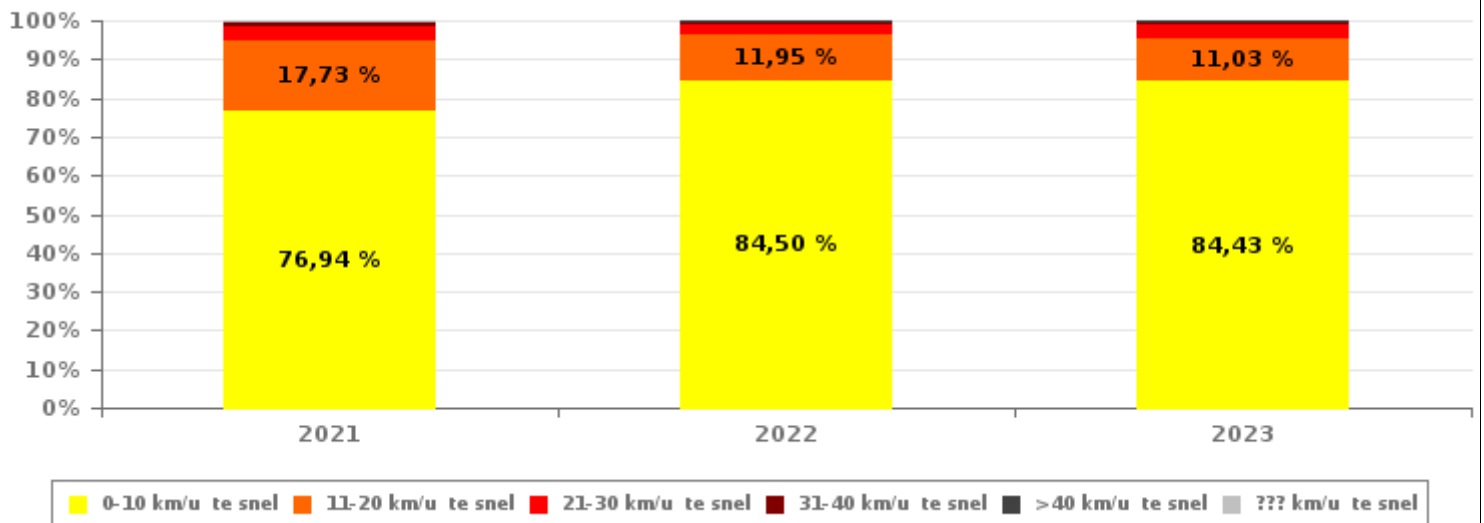


# VERKEERSINBREUKEN (autosnelwegen inbegrepen) : ALGEMEEN OVERZICHT INBREUKEN PER ZWAARTEGRAAD

## Vergelijking per jaar: 2015-2023

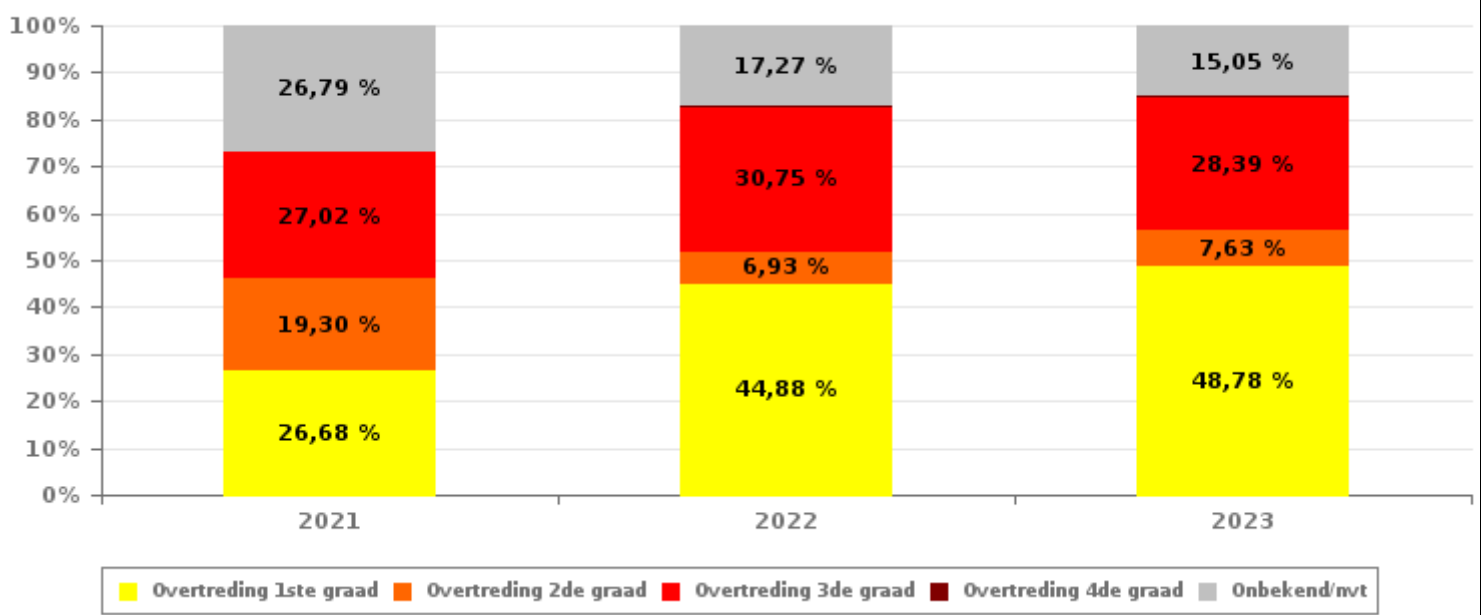
SNELHEID	2015	2016	2017	2018	2019	2020	2021	2022	2023
0-10 km/u te snel	6.035	5.027	6.499	7.927	14.235	10.299	14.198	78.453	100.490
11-20 km/u te snel	6.651	6.830	7.984	6.919	4.294	3.344	3.272	11.092	13.128
21-30 km/u te snel	1.824	2.147	3.906	2.868	1.672	732	706	2.475	3.991
31-40 km/u te snel	488	510	1.082	726	362	173	140	535	945
>40 km/u te snel	148	189	275	224	435	58	56	223	401
??? km/u te snel	83	51	81	155	81	78	82	61	66
<b>Subtotaal SNELHEID</b>	<b>15.229</b>	<b>14.754</b>	<b>19.827</b>	<b>18.819</b>	<b>21.079</b>	<b>14.684</b>	<b>18.454</b>	<b>92.839</b>	<b>119.021</b>

### Aantal (snelheid) inbreuken : indeling per graad



NIET-SNELHEID	2015	2016	2017	2018	2019	2020	2021	2022	2023
1ste graad	1.401	1.840	1.763	2.433	3.105	1.005	926	3.043	4.240
2de graad	1.156	1.250	789	1.282	1.501	700	670	470	663
3de graad	734	464	501	686	620	481	938	2.085	2.468
4de graad	4	8	6	7	9	8	7	11	13
Onbekend/NVT	1.177	957	685	847	1.137	1.245	930	1.171	1.308
<b>Subtotaal NIET-SNELHEID</b>	<b>4.472</b>	<b>4.519</b>	<b>3.744</b>	<b>5.255</b>	<b>6.372</b>	<b>3.439</b>	<b>3.471</b>	<b>6.780</b>	<b>8.692</b>

### Aantal (niet-snelheid) inbreuken : indeling per graad





## VERKEERSINBREUKEN (autosnelwegen inbegrepen) : ALGEMEEN OVERZICHT

## Vergelijking per maand voor het jaar 2023

	Jan	Feb	Maa	Apr	Mei	Jun	Jul	Aug	Sep	Okt	Nov	Dec	TOTAAL
<b>TOTAAL AANTAL INBREUKEN</b>	<b>7.955</b>	<b>10.535</b>	<b>11.059</b>	<b>12.147</b>	<b>8.529</b>	<b>11.753</b>	<b>15.507</b>	<b>10.795</b>	<b>11.843</b>	<b>10.506</b>	<b>9.002</b>	<b>8.082</b>	<b>127.713</b>
<b>INBREUKEN PER THEMA</b>	<b>Jan</b>	<b>Feb</b>	<b>Maa</b>	<b>Apr</b>	<b>Mei</b>	<b>Jun</b>	<b>Jul</b>	<b>Aug</b>	<b>Sep</b>	<b>Okt</b>	<b>Nov</b>	<b>Dec</b>	<b>TOTAAL</b>
Snelheid	7.271	9.814	10.330	11.367	7.569	10.986	14.724	10.075	10.971	9.824	8.456	7.634	119.021
Stilstaan en parkeren	14	10	8	3	14	8	5	0	2	6	9	9	88
GSM	22	30	44	23	53	43	28	17	38	29	18	23	368
Helm en beschermende kledij	0	2	0	1	0	0	0	0	0	0	1	0	4
Gordel en kinderzitje	15	6	10	14	17	10	10	6	79	4	6	6	183
Verkeerslichten	42	24	15	2	0	9	4	87	90	191	11	2	477
Wegcode (rest)	407	453	500	609	758	546	563	499	550	348	344	294	5.871
Alcohol	11	17	15	5	16	10	7	16	7	5	8	7	124
Drugs	6	5	6	4	2	7	4	3	3	3	2	6	51
Inschrijving	34	24	28	43	27	29	56	29	26	29	31	31	387
Rijbewijs	19	17	31	25	13	15	14	14	10	11	16	14	199
Technische eisen	90	69	45	38	40	68	80	46	48	45	73	42	684
Verzekering	7	14	11	7	8	5	9	1	4	4	1	7	78
Zwaar vervoer	16	49	16	5	11	15	3	0	12	5	21	6	159
Andere	1	1	0	0	1	1	0	2	0	1	5	1	13
Onbekend	0	0	0	1	0	1	0	0	3	1	0	0	6
<b>INBREUKEN PER ZWAARTEGRAAD</b>	<b>Jan</b>	<b>Feb</b>	<b>Maa</b>	<b>Apr</b>	<b>Mei</b>	<b>Jun</b>	<b>Jul</b>	<b>Aug</b>	<b>Sep</b>	<b>Okt</b>	<b>Nov</b>	<b>Dec</b>	<b>TOTAAL</b>
<b>SNELHEID</b>	<b>Jan</b>	<b>Feb</b>	<b>Maa</b>	<b>Apr</b>	<b>Mei</b>	<b>Jun</b>	<b>Jul</b>	<b>Aug</b>	<b>Sep</b>	<b>Okt</b>	<b>Nov</b>	<b>Dec</b>	<b>TOTAAL</b>
0-10 km/u te snel	6.361	8.589	8.731	9.331	6.248	9.169	12.544	8.390	9.332	8.408	6.909	6.478	100.490
11-20 km/u te snel	627	804	1.167	1.451	715	1.375	1.673	1.106	1.153	1.109	1.120	828	13.128
21-30 km/u te snel	201	300	330	447	456	323	367	411	363	220	319	254	3.991
31-40 km/u te snel	54	74	63	92	112	69	105	114	84	54	78	46	945
>40 km/u te snel	18	44	34	39	29	48	26	42	34	33	28	26	401
??? km/u te snel	10	3	5	7	9	2	9	12	5	0	2	2	66
<b>Subtotaal SNELHEID</b>	<b>7.271</b>	<b>9.814</b>	<b>10.330</b>	<b>11.367</b>	<b>7.569</b>	<b>10.986</b>	<b>14.724</b>	<b>10.075</b>	<b>10.971</b>	<b>9.824</b>	<b>8.456</b>	<b>7.634</b>	<b>119.021</b>
<b>NIET-SNELHEID</b>	<b>Jan</b>	<b>Feb</b>	<b>Maa</b>	<b>Apr</b>	<b>Mei</b>	<b>Jun</b>	<b>Jul</b>	<b>Aug</b>	<b>Sep</b>	<b>Okt</b>	<b>Nov</b>	<b>Dec</b>	<b>TOTAAL</b>
1ste graad	326	372	371	418	317	408	446	297	368	321	327	269	4.240
2de graad	60	36	51	63	60	45	72	40	110	39	44	43	663
3de graad	168	132	175	216	476	192	147	302	302	245	61	52	2.468
4de graad	0	1	1	0	4	1	1	0	2	0	2	1	13
Onbekend/NVT	130	180	131	83	103	121	117	81	90	77	112	83	1.308
<b>Subtotaal NIET-SNELHEID</b>	<b>684</b>	<b>721</b>	<b>729</b>	<b>780</b>	<b>960</b>	<b>767</b>	<b>783</b>	<b>720</b>	<b>872</b>	<b>682</b>	<b>546</b>	<b>448</b>	<b>8.692</b>



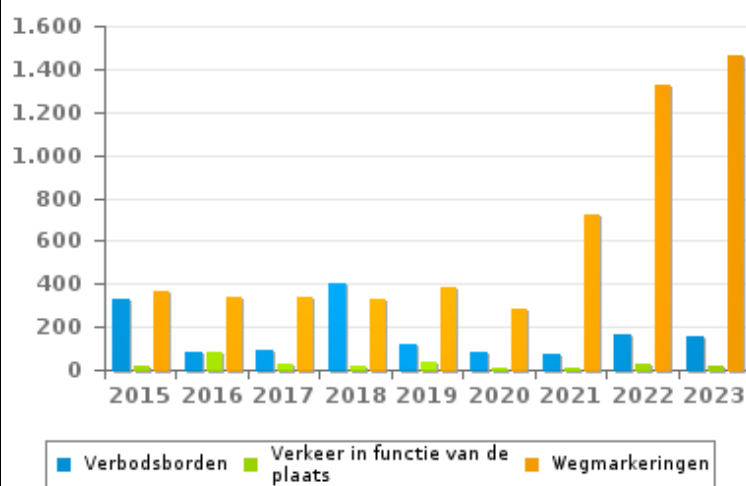
# VERKEERSINBREUKEN (autosnelwegen inbegrepen) : ALGEMEEN OVERZICHT (DETAIL)

Vergelijking per jaar: 2015-2023

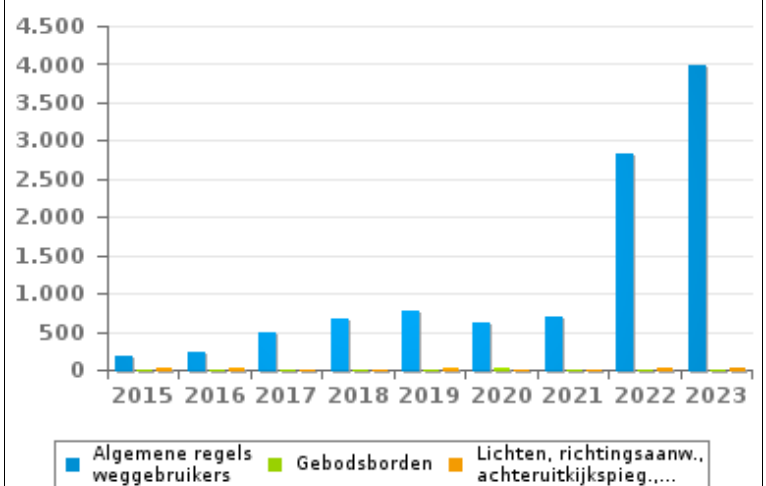
## Wegcode(rest)

	2015	2016	2017	2018	2019	2020	2021	2022	2023
Algemene regels weggebruikers	179	236	501	659	781	605	705	2.829	3.980
Wegmarkeringen	364	342	342	326	388	281	725	1.327	1.467
Verbodsborden	333	82	88	403	123	85	69	162	151
Rijbewegingen	78	85	73	90	116	86	78	74	102
Lading van goederen (Wegcode)	19	18	21	17	15	58	73	59	63
Verkeer in functie van de plaats	17	83	25	14	39	10	10	31	17
Wegcode: andere	24	11	14	13	21	23	21	47	24
Lichten, richtingsaanw., achteruitkijkspieg.,....	24	25	11	12	15	8	9	13	17
Voorrang	16	14	7	14	11	13	13	14	13
Bevelen van bevoegde personen	12	8	9	7	7	13	6	9	8
Vervoer van personen (Wegcode)	9	11	3	4	7	8	5	5	10
Gebodsborden	7	1	3	2	6	19	6	3	8
Gedrag tov bepaalde weggebruikers	6	4	1	4	12	5	6	6	11
<b>TOTAAL</b>	<b>1.088</b>	<b>920</b>	<b>1.098</b>	<b>1.565</b>	<b>1.541</b>	<b>1.214</b>	<b>1.726</b>	<b>4.579</b>	<b>5.871</b>

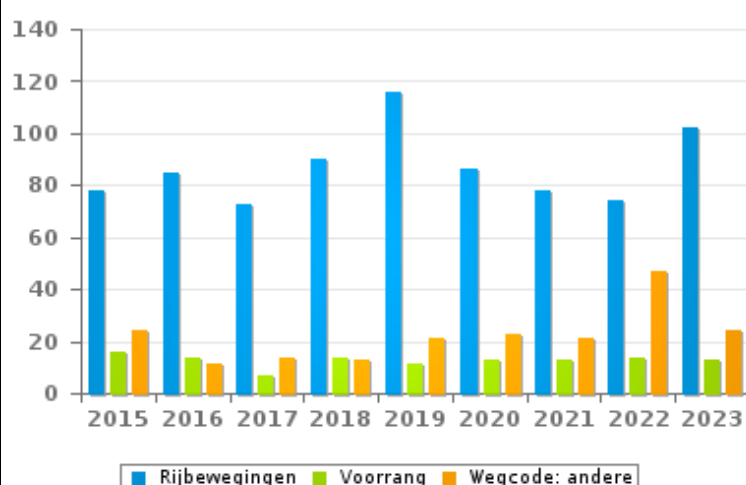
Aantal inbreuken



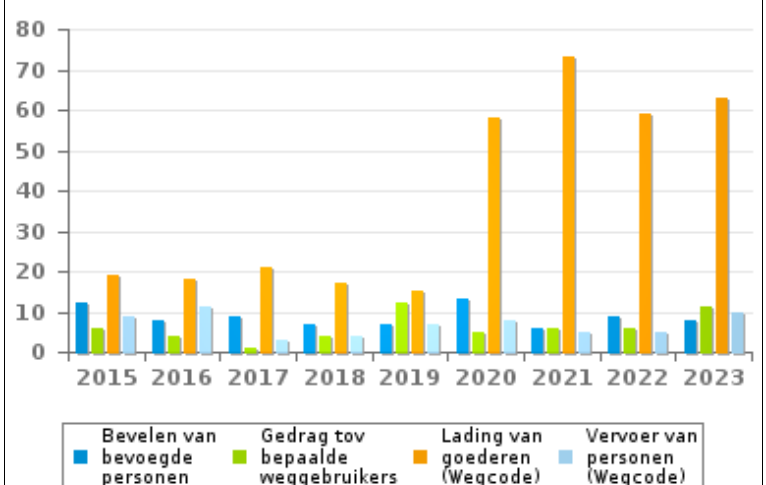
Aantal inbreuken



Aantal inbreuken



Aantal inbreuken





## VERKEERSINBREUKEN (autosnelwegen inbegrepen) : TOP 5

2023

**Alle inbreuken**

Thema	Wetsartikel	Aantal inbreuken	% (*)
Snelheid	Art. 11.2.1°.a). Buiten de bebouwde kommen is de snelheid beperkt tot 120 km per uur op de autosnelwegen [...].	97.084	76,02 %
Snelheid	[VI. Gew.:] Art. 11.1. Binnen de bebouwde kommen is de snelheid beperkt tot 50 km per uur [...].	9.108	7,13 %
Snelheid	[VI. Gew.:] Art. 11.2.3°- b). Buiten de bebouwde kommen is de snelheid beperkt tot 70 km per uur op de andere openbare wegen. Op sommige openbare wegen kan evenwel een lagere of hogere snelheidsbeperking opgelegd of toegelaten worden door het verkeersbord C43. De lagere snelheidsbeperkingen voortvloeiend uit artikel 11.3 blijven van toepassing. Art. 5. De weggebruikers moeten de [...] verkeersborden [...] in acht nemen wanneer deze regelmatig zijn naar de vorm, voldoende zichtbaar zijn en overeenkomstig de voorschriften van [...] [het algemeen] reglement [op de politie van het wegverkeer en van het gebruik van de openbare weg] zijn aangebracht. Art. 68.3. [...] Bord C43 [met de vermelding 50]: Vanaf het verkeersbord tot het volgend kruispunt [of verkeersbord C45], verbod te rijden met een grotere snelheid dan [50 km per uur] [...].	4.946	3,87 %
Wegcode (rest)	Art. 59.6. Onder voorbehoud van de afwijkingen voorzien in artikel 81.5 van [...] [het] reglement [op de politie van het wegverkeer en van het gebruik van de openbare weg] en in het koninklijk besluit betreffende het wegverkeer van uitzonderlijke voertuigen, mag geen enkel voertuig in het verkeer op de openbare weg worden gebracht of gehouden, indien het niet beantwoordt aan de bepalingen van [...] [het algemeen] reglement [op de politie van het wegverkeer en van het gebruik van de openbare weg], en van de technische reglementen van de auto's of van de bromfietsen en motorfietsen.	3.842	3,01 %
Snelheid	[VI. Gew.:] Art. 11.2.1°- b). Buiten de bebouwde kommen is de snelheid beperkt tot 120 km per uur [...] op de openbare wegen verdeeld in vier of meer rijstroken waarvan er ten minste twee bestemd zijn voor iedere rijrichting, voor zover de rijrichtingen anders dan door wegmarkeringen gescheiden zijn [...]. De lagere snelheidsbeperkingen opgelegd door het verkeersbord C43 of voortvloeiend uit artikel 11.3. blijven van toepassing. Art. 5. De weggebruikers moeten de verkeerslichten, verkeersborden en wegmarkeringen in acht nemen wanneer deze regelmatig zijn naar de vorm, voldoende zichtbaar zijn en overeenkomstig de voorschriften van [...] [het algemeen] reglement [op de politie van het wegverkeer en van het gebruik van de openbare weg] zijn aangebracht. Art. 68.3. [...] Bord C43 [met de vermelding 70]: Vanaf het verkeersbord tot het volgend kruispunt [of verkeersbord C45], verbod te rijden met een grotere snelheid dan [70 km per uur] [...].	2.575	2,02 %



## VERKEERSINBREUKEN (autosnelwegen inbegrepen) : TOP 5

2023

**4de graadsinbreuken**

Thema	Wetsartikel	Aantal inbreuken	% (*)
Wegcode (rest)	De overtreding op de hierna vermelde bepalingen wordt beschouwd als overtreding van 4de graad krachtens artikel 4.5° van KB 30-09-2005 :Art. 21.4.3° Op autosnelwegen is het verboden: achteruit te rijden of te rijden in de tegenovergestelde rijrichting.	6	0,00 %
Wegcode (rest)	De overtreding op de hierna vermelde bepalingen wordt beschouwd als overtreding van 4de graad krachtens artikel 4.4° van KB 30-09-2005 : Art. 20.3.2°. Het is verboden zich op een overweg te begeven wanneer de rode knipperlichten branden.	3	0,00 %
Wegcode (rest)	De overtreding op de hierna vermelde bepalingen wordt beschouwd als overtreding van 4de graad krachtens artikel 4.4° van KB 30-09-2005 : Art. 20.3.1°. Het is verboden zich op een overweg te begeven wanneer de slagbomen in beweging of gesloten zijn.	2	0,00 %
Wegcode (rest)	Art. 4.1. De weggebruikers moeten onmiddellijk gevolg geven aan de bevelen van de bevoegde personen. Art. 4.2.3°. Als bevelen worden inzonderheid beschouwd: het overdwars zwaaien met een rood licht, wat stoppen betekent voor de bestuurders naar wie het licht gekeerd is. Art. 4.1°. [...] zijn overtredingen van de vierde graad in de zin van artikel 29§1, eerste lid, van [...] [de] wet betreffende de politie over het wegverkeer, gecoördineerd op 16 maart 1968: de [...] bevelen negeren van een bevoegd persoon [vermeld in het artikel 4.2.3° van KB 01-12-1975].	1	0,00 %
Wegcode (rest)	De overtreding op de hierna vermelde bepalingen wordt beschouwd als overtreding van 4de graad krachtens artikel 4.5° van KB 30-09-2005 :Art. 21.4.2°. Op autosnelwegen is het verboden te keren.	1	0,00 %

(\*) % ten opzichte van totaal aantal inbreuken



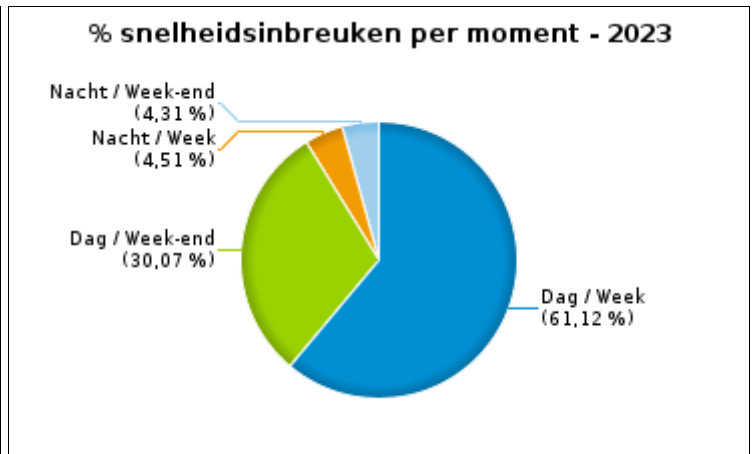
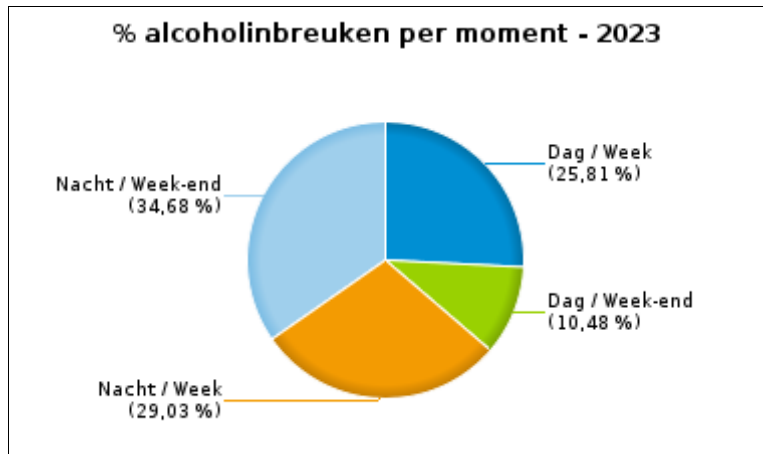
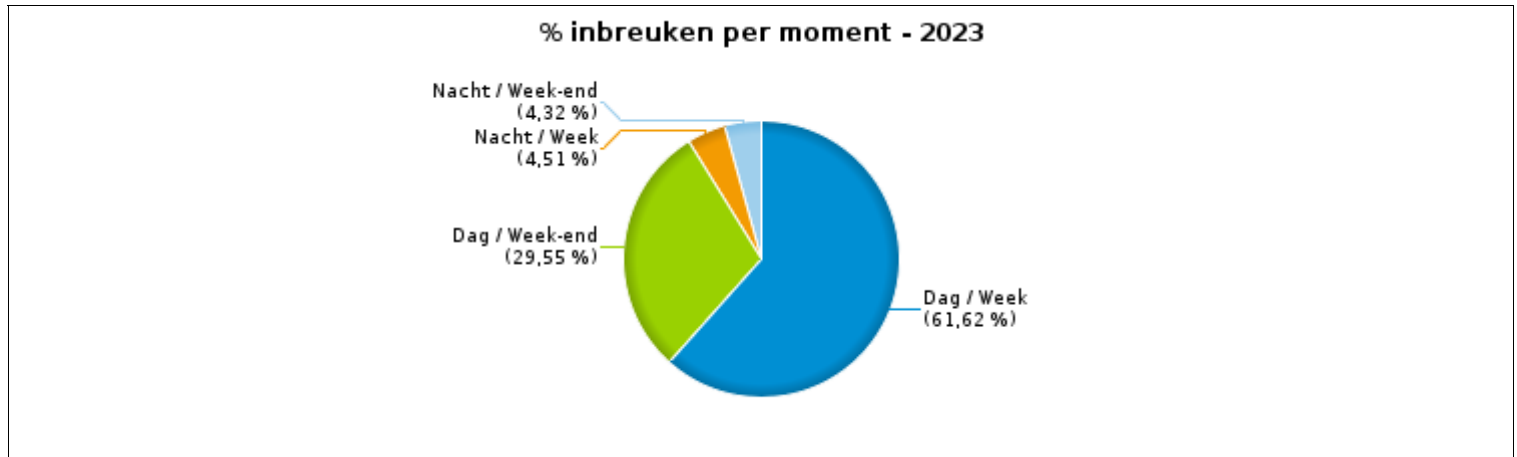
# VERKEERSINBREUKEN (autosnelwegen inbegrepen) : MOMENT

## Aantal inbreuken per moment van de week 2023

	Week			Week-end			TOTAAL
	Dag	Nacht	Subtotaal	Dag	Nacht	Subtotaal	
Snelheid	72.743	5.363	78.106	35.790	5.125	40.915	119.021
Stilstaan en parkeren	47	5	52	35	1	36	88
GSM	293	3	296	65	7	72	368
Helm en beschermende kledij	1	0	1	1	2	3	4
Gordel en kinderzitje	153	2	155	25	3	28	183
Verkeerslichten	258	26	284	190	3	193	477
Wegcode (rest)	4.135	224	4.359	1.292	220	1.512	5.871
Alcohol	32	36	68	13	43	56	124
Drugs	20	11	31	8	12	20	51
Inschrijving	256	13	269	97	21	118	387
Rijbewijs	113	28	141	29	29	58	199
Technische eisen	461	33	494	153	37	190	684
Verzekering	41	5	46	17	15	32	78
Zwaar vervoer	137	7	144	14	1	15	159
Andere	11	0	11	1	1	2	13
Onbekend	2	0	2	4	0	4	6
<b>TOTAAL</b>	<b>78.703</b>	<b>5.756</b>	<b>84.459</b>	<b>37.734</b>	<b>5.520</b>	<b>43.254</b>	<b>127.713</b>

Weekend: van vrijdag 22.00u tot maandag 06.00u  
Week: van maandag 06.00u tot vrijdag 22.00u

Dag: van 06.00u tot 22.00u  
Nacht: van 22.00u tot 06.00u







## SNELHEIDSINBREUKEN (autosnelwegen inbegrepen) : PLAATS

2023

## Bertem

Straat	Huis nr	Km paal	0-10 km/u te snel	11-20 km/u te snel	21-30 km/u te snel	31-40 km/u te snel	>40 km/u te snel	??? km/u te snel	TOTAAL
A3-E40 Ri Aachen (D) afrit 22 Bertem			0	0	0	0	0	1	1
A3-E40 Ri Brussel oprit 22 Bertem		25.3	0	0	0	0	0	1	1
A3-E40 Richting Aachen (D)			0	0	0	0	0	9	9
A3-E40 Richting Aachen (D)		15.3	0	0	0	0	0	2	2
A3-E40 Richting Aachen (D)		14.9	0	0	0	0	0	1	1
A3-E40 Richting Aachen (D)		16.4	0	0	0	0	1	0	1
A3-E40 Richting Aachen (D)		17.0	0	0	0	0	0	1	1
A3-E40 Richting Aachen (D)		17.8	0	0	0	0	0	1	1
A3-E40 Richting Brussel		16.6	0	0	0	0	0	10	10
A3-E40 Richting Brussel			0	0	1	1	1	4	7
A3-E40 Richting Brussel		17.0	0	0	0	0	0	3	3
A3-E40 Richting Brussel		16.4	0	0	0	0	0	2	2
A3-E40 Richting Brussel		15.0	0	0	0	0	0	1	1
A3-E40 Richting Brussel		16.8	0	0	0	0	0	1	1
A3-E40 Richting Brussel		17.2	0	0	0	0	1	0	1
A3-E40 Richting Brussel		18.0	0	0	0	0	0	1	1
Blokkenstraat			0	0	0	0	0	1	1
Bosstraat	107		298	29	0	0	0	0	327
BOSSTRAAT RICHTING BERTEM-CENTRUM	171		58	10	1	0	0	0	69
BOSSTRAAT RICHTING VELTEM-BEISEM	171		39	3	1	0	0	0	43
Diepestraat	4		10	1	2	1	0	0	14
DIEPESTRAAT RICHTING LEEFDAAL-CENTRUM	4		21	5	0	0	1	0	27
DIEPESTRAAT RICHTING VREBOS	4		31	8	1	0	0	0	40
Dorpstraat	615		1.124	75	12	1	2	0	1.214
Dorpstraat	623		15	1	0	0	0	0	16
Dorpstraat			0	0	0	0	0	2	2
DORPSTRAAT RICHTING BERTEM	492		12	6	0	0	0	0	18
DORPSTRAAT RICHTING LEEFDAAL-CENTRUM	623		1	0	0	0	0	0	1



## SNELHEIDSINBREUKEN (autosnelwegen inbegrepen) : PLAATS

2023

## Bertem

Straat	Huis nr	Km paal	0-10 km/u te snel	11-20 km/u te snel	21-30 km/u te snel	31-40 km/u te snel	>40 km/u te snel	??? km/u te snel	TOTAAL
DORPSTRAAT RICHTING VOSSEM	492		21	5	0	0	0	0	26
DORPSTRAAT RICHTING VOSSEM	623		4	1	0	0	0	0	5
E40 RICHTING LEUVEN/LUIK		15.7	33.487	2.843	585	142	96	0	37.153
E40 RICHTING LUIK		19.6	51.231	5.376	1.190	316	143	0	58.256
Everbergsesteenweg	23		6	6	0	0	0	0	12
EVERBERGSESTEENWEG RICHTING EVERBERG	23		31	17	6	3	0	0	57
EVERBERGSESTEENWEG RICHTING LEEFDAAL-CENTRUM	23		23	10	1	1	1	0	36
KRUISSTRAAT RICHTING COIGE-STEENWEG	28A		3	0	0	0	0	0	3
KRUISSTRAAT RICHTING COIGESTEENWEG	35		1	0	0	0	0	0	1
KRUISSTRAAT RICHTING KOOIGE	30		51	12	4	0	0	0	67
KRUISSTRAAT RICHTING LEEFDAAL-CENTRUM	30		47	13	4	0	1	0	65
KRUISSTRAAT RICHTING N3	28A		1	0	0	0	0	0	1
KRUISSTRAAT RICHTING TERVUURSESTEENWEG	35		3	0	0	0	0	0	3
Meerbeeksesteenweg			18	10	3	1	0	0	32
MEERBEEKSESTEENWEG RICHTING BERTEM-CENTRUM	8		38	4	1	0	0	0	43
MEERBEEKSESTEENWEG RICHTING MEERBEEK	8		59	7	1	0	0	0	67
Mezenstraat	68		9	3	0	0	0	0	12
Mezenstraat	58		8	0	0	0	0	0	8
MEZENSTRAAT RICHTING LEEFDAAL-CENTRUM	51		24	0	0	0	0	0	24
MEZENSTRAAT RICHTING LEEFDAAL-CENTRUM	58		5	0	0	1	0	0	6
MEZENSTRAAT RICHTING TERVUURSESTEENWEG	51		12	2	0	0	0	0	14
MEZENSTRAAT RICHTING TERVUURSESTEENWEG	58		1	0	0	0	0	0	1
Neerijse steenweg	28		8	0	0	0	0	0	8
Neerijse steenweg			0	0	0	1	0	0	1
NEERIJSE STEENWEG RICHTING LOONBEEK	28		19	1	0	0	0	0	20
NEERIJSE STEENWEG RICHTING LEEFDAAL CENTRUM	28		11	3	1	0	0	0	15



## SNELHEIDSINBREUKEN (autosnelwegen inbegrepen) : PLAATS

2023

## Bertem

Straat	Huis nr	Km paal	0-10 km/u te snel	11-20 km/u te snel	21-30 km/u te snel	31-40 km/u te snel	>40 km/u te snel	??? km/u te snel	TOTAAL
Paardenstraat	30		0	0	0	0	0	1	1
STATIONSSTRAAT RICHTING BERTEM	20		11	22	1	1	0	0	35
STATIONSSTRAAT RICHTING N253	20		23	7	1	0	0	0	31
STATIONSSTRAAT RICHTING OUD-HEVERLEE	20		94	40	5	1	0	0	140
TERVUURSESTEENWEG RICHTING LEUVEN	65		120	16	0	0	0	0	136
TERVUURSESTEENWEG RICHTING LEUVEN	59		23	0	0	0	0	0	23
TERVUURSESTEENWEG RICHTING TERVUREN	65		107	12	1	0	0	0	120
TERVUURSESTEENWEG RICHTING TERVUREN	59		18	6	0	0	0	0	24
<b>TOTAAL</b>			<b>87.126</b>	<b>8.554</b>	<b>1.822</b>	<b>470</b>	<b>247</b>	<b>42</b>	<b>98.261</b>

## Huldenberg

Straat	Huis nr	Km paal	0-10 km/u te snel	11-20 km/u te snel	21-30 km/u te snel	31-40 km/u te snel	>40 km/u te snel	??? km/u te snel	TOTAAL
de Limburg Stirumlaan			0	0	0	0	0	1	1
FLORIVALSTRAAT RICHTING EERKEN	55		20	1	0	0	0	0	21
FLORIVALSTRAAT RICHTING EERKEN	53		5	0	0	0	0	0	5
FLORIVALSTRAAT RICHTING OTTENBURG-CENTRUM	55		55	8	0	0	0	0	63
FLORIVALSTRAAT RICHTING OTTENBURG-CENTRUM	53		27	1	0	0	0	0	28
Holstheide	12		5	0	0	0	0	0	5
HOLSTHEIDE RICHTING HULDENBERG-CENTRUM	12		36	8	0	0	0	0	44
HOLSTHEIDE RICHTING TERLANEN	12		22	2	0	0	0	0	24
Kaalheide	43		14	3	2	0	0	0	19
KAALHEIDE RICHTING EIZER	43A		32	8	0	0	0	0	40
KAALHEIDE RICHTING N253	43A		25	3	0	0	0	0	28
KAALHEIDE RICHTING N253	41		23	3	0	0	0	0	26
KAALHEIDE RICHTING OVERIJSE	41		26	2	0	0	0	0	28
Langestraat			0	0	0	0	0	1	1
Leuvensebaan	16-18		1.337	103	16	2	1	0	1.459



## SNELHEIDSINBREUKEN (autosnelwegen inbegrepen) : PLAATS

2023

## Huldenberg

Straat	Huis nr	Km paal	0-10 km/u te snel	11-20 km/u te snel	21-30 km/u te snel	31-40 km/u te snel	>40 km/u te snel	??? km/u te snel	TOTAAL
Leuvensebaan	144		623	50	3	1	1	0	678
Leuvensebaan			605	27	0	0	1	0	633
L. KRIEGELSTRAAT RICHTING LOONBEEK	4		124	34	5	1	0	0	164
L. KRIEGELSTRAAT RICHTING OVERIJSE	4		198	30	6	1	0	0	235
N253 Leuven (N3) - Waterloo (N5)			0	1	0	0	0	0	1
Neerpoortenstraat	32		4	5	0	0	0	0	9
NEERPOORTENSTRAAT RICHTING OTTENBURG	32		9	2	0	0	0	0	11
NEERPOORTENSTRAAT RICHTING OTTENBURG-CENTRUM	46		23	7	2	0	0	0	32
NEERPOORTENSTRAAT RICHTING TERLANEN	46		12	4	0	0	0	0	16
NEERPOORTENSTRAAT RICHTING TERLANEN	32		9	1	0	0	0	0	10
R. BORREMANSSTRAAT RICHTING LOONBEEK	38		183	38	5	0	0	0	226
R. BORREMANSSTRAAT RICHTING OVERIJSE	38		172	22	3	0	0	0	197
Smeysberg	57		874	58	7	0	0	0	939
ST.-JANSBERGSTEENWEG RICHTING BERTEM	84		158	35	7	0	0	0	200
ST.-JANSBERGSTEENWEG RICHTING OVERIJSE	84		131	31	6	2	0	0	170
Stroobantsstraat	57		27	3	2	0	0	0	32
STROOBANTSSTRAAT RICHTING HULDENBERG CENTRUM	46		15	4	1	0	0	0	20
STROOBANTSSTRAAT RICHTING HULDENBERG CENTRUM	57		14	1	1	0	0	0	16
STROOBANTSSTRAAT RICHTING NEERIJSE	57		16	3	1	0	0	0	20
STROOBANTSSTRAAT RICHTING NEERIJSE	46		14	0	0	0	0	0	14
STROOBANTSSTRAAT RICHTING SINT-AGATH-RODE	46		5	0	0	0	0	0	5
Terlaenenstraat	52		3	1	0	0	0	0	4
TERLAENENSTRAAT RICHTING OTTENBURG	52		8	1	0	0	0	0	9
TERLAENENSTRAAT RICHTING TERLANEN	52		5	0	0	0	0	0	5
Vijverstraat	14		51	8	1	0	0	0	60
VIJVERSTRAAT RICHTING EERKEN	14		3	2	0	0	0	0	5



## SNELHEIDSINBREUKEN (autosnelwegen inbegrepen) : PLAATS

2023

## Huldenberg

Straat	Huis nr	Km paal	0-10 km/u te snel	11-20 km/u te snel	21-30 km/u te snel	31-40 km/u te snel	>40 km/u te snel	??? km/u te snel	TOTAAL
VIJVERSTRAAT RICHTING SINT-AGATHA-RODE-CENTRUM	14		9	4	0	0	0	0	13
Wolfshaegen	190		1.242	88	10	0	0	0	1.340
Wolfshaegen			0	0	0	0	0	1	1
WOLFSHAEGEN RICHTING HULDENBERG	203		31	2	0	0	0	0	33
WOLFSHAEGEN RICHTING HULDENBERG CENTRUM	135		59	10	4	0	0	0	73
WOLFSHAEGEN RICHTING NEERIJSE	135		90	16	2	0	0	0	108
WOLFSHAEGEN RICHTING NEERIJSE	203		41	11	2	0	0	0	54
<b>TOTAAL</b>			<b>6.385</b>	<b>641</b>	<b>86</b>	<b>7</b>	<b>3</b>	<b>3</b>	<b>7.125</b>

## Oud-Heverlee

Straat	Huis nr	Km paal	0-10 km/u te snel	11-20 km/u te snel	21-30 km/u te snel	31-40 km/u te snel	>40 km/u te snel	??? km/u te snel	TOTAAL
A3-E40 Richting Aachen (D)		25.6	93	340	96	26	14	0	569
A3-E40 Richting Aachen (D)	*	24.7	69	102	21	3	2	0	197
A3-E40 Richting Aachen (D)	*	25.4	5	136	31	8	6	0	186
A3-E40 Richting Aachen (D)		24.3	0	1	0	0	0	0	1
A3-E40 Richting Aachen (D)		25.5	0	0	0	0	0	1	1
A3-E40 Richting Aachen (D)			0	0	0	1	0	0	1
A3-E40 Richting Brussel	*	24.6	187	406	104	22	10	0	729
A3-E40 Richting Brussel	*	25.4	21	38	19	2	2	0	82
A3-E40 Richting Brussel			0	2	0	0	0	0	2
A3-E40 Richting Brussel		20.6	0	0	0	0	0	1	1
A3-E40 Richting Brussel		24.6	0	1	0	0	0	0	1
Bierbeekstraat	109		2	1	1	0	0	0	4
Bierbeekstraat	82		4	0	0	0	0	0	4
BIERBEEKSTRAAT RICHTING BIERBEEK	109		2	0	0	0	0	0	2
BIERBEEKSTRAAT RICHTING OUD-HEVERLEE	109		4	0	0	0	0	0	4



## SNELHEIDSINBREUKEN (autosnelwegen inbegrepen) : PLAATS

2023

## Oud-Heverlee

Straat	Huis nr	Km paal	0-10 km/u te snel	11-20 km/u te snel	21-30 km/u te snel	31-40 km/u te snel	>40 km/u te snel	??? km/u te snel	TOTAAL
BLANDENSTRAAT RICHTING HAASRODE	212		19	0	0	0	0	0	19
BLANDENSTRAAT RICHTING VAALBEEK	212		8	0	0	0	0	0	8
Dassenstraat	35		6	1	0	0	0	0	7
DASSENSTRAAT RICHTING BIERBEEK	35		11	1	0	0	0	0	12
DASSENSTRAAT RICHTING BIERBEEK	30		7	1	0	0	0	0	8
DASSENSTRAAT RICHTING BIERBEEK	31		1	0	0	0	0	0	1
DASSENSTRAAT RICHTING BLANDENSTRAAT	35		4	0	0	0	0	0	4
DASSENSTRAAT RICHTING HAASRODE CENTRUM	31		6	0	0	0	0	0	6
DASSENSTRAAT RICHTING HAASRODE CENTRUM	30		2	0	0	0	0	0	2
Groenstraat	51		5	6	0	0	0	0	11
Haasroodsestraat	67		34	1	0	0	0	0	35
Kauwereelstraat	17		10	1	0	0	0	0	11
KAUWEREELSTRAAT RICHTING NETHEN	17		32	3	0	0	0	0	35
KAUWEREELSTRAAT RICHTING SINT-JORIS-WEERT	17		2	0	0	0	0	0	2
LEUVENSESTRAAT RICHTING HEVERLEE	63		23	4	0	0	0	0	27
LEUVENSESTRAAT RICHTING NEERIJSE	63		43	1	0	0	0	0	44
Maurits Noëstraat			20	2	0	0	0	0	22
Maurits Noëstraat	71		0	0	0	0	0	1	1
N25 Richting Kessel-Lo (Leuven)		3.3	0	0	0	0	0	1	1
N25 Richting Thines (Nijvel)		5.4	25	1	0	0	0	0	26
Naamsesteenweg	24		38	5	2	0	0	0	45
Naamsesteenweg	111		17	1	0	0	0	0	18
NAAMSESTEENWEG RICHTING HAMME-MILLE	24		64	6	1	0	0	0	71
NAAMSESTEENWEG RICHTING HAMME-MILLE	111		21	5	1	0	0	0	27
NAAMSESTEENWEG RICHTING LEUVEN	24		122	22	4	0	0	0	148
NAAMSESTEENWEG RICHTING LEUVEN	111		16	4	1	0	0	0	21
O.-L.-Vrouwstraat	68		870	57	5	1	1	0	934
Ophemstraat	133		19	5	0	0	0	0	24



## SNELHEIDSINBREUKEN (autosnelwegen inbegrepen) : PLAATS

2023

## Oud-Heverlee

Straat	Huis nr	Km paal	0-10 km/u te snel	11-20 km/u te snel	21-30 km/u te snel	31-40 km/u te snel	>40 km/u te snel	??? km/u te snel	TOTAAL
OPHEMSTRAAT RICHTING KORBEEK-DIJLE	133		7	1	0	0	0	0	8
OPHEMSTRAAT RICHTING SINT-JORIS-WEERT	133		6	1	1	0	0	0	8
Parkstraat	62		1.171	127	13	2	3	0	1.316
STATIONSSTRAAT RICHTING SINT-AGATHA-RODE	56A		2	0	0	0	0	0	2
STATIONSSTRAAT RICHTING SINT-JORIS-WEERT	56A		4	1	0	0	0	0	5
Waversebaan	22A		22	4	0	0	0	0	26
WAVERSEBAAN RICHTING HEVERLEE	22 A		36	10	1	0	0	0	47
WAVERSEBAAN RICHTING SINT-JORIS-WEERT	22 A		18	2	1	0	0	0	21
<b>TOTAAL</b>			<b>3.078</b>	<b>1.300</b>	<b>302</b>	<b>65</b>	<b>38</b>	<b>4</b>	<b>4.787</b>

## Tervuren

Straat	Huis nr	Km paal	0-10 km/u te snel	11-20 km/u te snel	21-30 km/u te snel	31-40 km/u te snel	>40 km/u te snel	??? km/u te snel	TOTAAL
A4-E411 DIR NAMEN		3.6	79	1.256	396	92	33	0	1.856
A4-E411 DIR NAMEN		3.5	0	130	29	5	4	0	168
A4-E411 Ri Brussel		3.9	25	797	1.125	244	59	2	2.252
A4-E411 Ri Brussel	*	3.9	1	70	185	56	13	0	325
A4-E411 Ri Brussel		3.6	0	0	1	0	0	0	1
A4-E411 Ri Brussel		3.8	0	0	0	0	0	1	1
A4-E411 RI NAMEN		4.9	0	0	0	0	0	1	1
Broekstraat	ZN		0	0	0	0	0	1	1
Deromstraat	18		12	1	0	0	0	0	13
DEROMSTRAAT RICHTING DUISBURG CENTRUM	18		23	3	0	0	0	0	26
DEROMSTRAAT RICHTING EIZER	18		5	0	0	0	0	0	5
Duisburgsesteenweg	51		505	36	2	0	0	0	543
Groenlaan			0	0	1	1	0	1	3
HEIDESTRAAT RICHTING DUISBURG CENTRUM	20		4	0	0	0	0	0	4
HEIDESTRAAT RICHTING DUISBURG-CENTRUM	86		15	1	0	0	0	0	16



## SNELHEIDSINBREUKEN (autosnelwegen inbegrepen) : PLAATS

2023

## Tervuren

Straat	Huis nr	Km paal	0-10 km/u te snel	11-20 km/u te snel	21-30 km/u te snel	31-40 km/u te snel	>40 km/u te snel	??? km/u te snel	TOTAAL
HEIDESTRAAT RICHTING TERVUREN CENTRUM	20		4	3	0	0	0	0	7
HEIDESTRAAT RICHTING TERVUREN-CENTRUM	86		9	0	0	0	0	0	9
Jezus Eiklaan	37		0	0	0	0	0	1	1
Leuvensesteenweg	80		49	2	0	0	0	0	51
LEUVENSESTEENWEG RICHTING LEUVEN	17		34	6	0	0	0	0	40
LEUVENSESTEENWEG RICHTING TERVUREN-CENTRUM	80		137	12	0	0	0	0	149
LEUVENSESTEENWEG RICHTING TERVUREN-CENTRUM	17		26	1	0	0	0	0	27
LEUVENSESTEENWEG RICHTING VOSSEM	80		87	11	1	0	0	0	99
Lindeboomstraat	133		20	15	1	0	0	0	36
LINDEBOOMSTRAAT RICHTING EIKESTRAAT	131		11	9	0	0	0	0	20
LINDEBOOMSTRAAT RICHTING LINDEBOOMSTRAAT	131		11	3	1	0	0	0	15
MECHELSESTEENWEG (N227)			5	1	0	0	0	0	6
Merenstraat	45		20	5	0	0	0	0	25
MERENSTRAAT RICHTING DUISBURG CENTRUM	49		9	1	0	0	0	0	10
MERENSTRAAT RICHTING DUISBURG-CENTRUM	45		21	4	1	0	0	0	26
MERENSTRAAT RICHTING EIZER	45		22	2	0	0	0	0	24
MERENSTRAAT RICHTING EIZER	49		6	2	0	0	0	0	8
Moorselstraat	358		44	4	0	0	0	0	48
Moorselstraat	111A		8	1	0	0	0	0	9
MOORSELSTRAAT RICHTING LEUVENSESTEENWEG (N3)	111 A		23	4	0	0	0	0	27
MOORSELSTRAAT RICHTING MOORSEL-CENTRUM	358		70	9	2	0	1	0	82
MOORSELSTRAAT RICHTING STERREBEEK	358		65	18	2	0	0	0	85
MOORSELSTRAAT RICHTING STERREBEEK	111 A		9	1	0	0	0	0	10
MOORSELSTRAAT RICHTING STERREBEEK	111		7	0	0	0	0	0	7
N3 Richting Aachen (Aken) (D)			6	1	0	0	0	0	7
N3 Richting Aachen (Aken) (D)		14.2	0	0	0	0	0	1	1





## SNELHEIDSINBREUKEN (autosnelwegen inbegrepen) : PLAATS

2023

## Tervuren

Straat	Huis nr	Km paal	0-10 km/u te snel	11-20 km/u te snel	21-30 km/u te snel	31-40 km/u te snel	>40 km/u te snel	??? km/u te snel	TOTAAL
N4 (WAVERSESTEENWEG)		0.4	0	0	0	0	0	1	1
OVERIJSESTEENWEG RICHTING DUISBURG-CENTRUM	54		69	10	0	0	0	0	79
OVERIJSESTEENWEG RICHTING EIZER	54		50	10	1	0	0	0	61
R0 Binnenring	*	23.2	5	4	1	0	0	0	10
R0 Binnenring		23.5	0	0	0	0	0	1	1
R0 Binnenring		23.6	0	0	0	0	0	1	1
R0 Binnenring		24.2	0	0	1	0	0	0	1
R0 Buitenring		23.0	0	0	0	0	0	1	1
R0 Buitenring		23.1	0	0	0	0	0	1	1
R0 Buitenring		23.7	0	0	0	0	0	1	1
R0 Buitenring knp Leonard aansluit naar A4 Ri Brus			0	0	0	0	0	1	1
Ringlaan	49		13	15	1	0	0	0	29
Ringlaan	68		6	15	2	0	0	0	23
Ringlaan	56		9	6	2	2	0	0	19
Sint-Pauluslaan	39		3	0	0	0	0	0	3
SINT-PAULUSLAAN RICHTING DUISBURG	39		9	0	0	0	0	0	9
SINT-PAULUSLAAN RICHTING LEUVENSESTEENWEG (N3)	39		9	0	0	0	0	0	9
Stationsstraat	46		283	12	1	1	0	0	297
STATIONSSTRAAT RICHTING LEUVENSESTEENWEG (N3)	93		3	0	0	0	0	0	3
STATIONSSTRAAT RICHTING VOSSEM-CENTRUM	93		6	0	0	0	0	0	6
Tervurenlaan			0	0	0	0	0	1	1
Tervuursesteenweg	85		554	30	8	0	1	0	593
Veeweidestraat	5		13	1	0	0	0	0	14
Vestenstraat	44		15	6	0	0	0	0	21
Vestenstraat			0	0	0	0	0	1	1
VOSSEMBERG RICHTING DUISBURG-CENTRUM	31		52	5	1	0	0	0	58



## SNELHEIDSINBREUKEN (autosnelwegen inbegrepen) : PLAATS

2023

## Tervuren

Straat	Huis nr	Km paal	0-10 km/u te snel	11-20 km/u te snel	21-30 km/u te snel	31-40 km/u te snel	>40 km/u te snel	??? km/u te snel	TOTAAL
VOSSEMBERG RICHTING LEEFDAAL	31		43	4	1	0	0	0	48
Waalsebaan			1.387	106	15	2	2	0	1.512
<b>TOTAAL</b>			<b>3.901</b>	<b>2.633</b>	<b>1.781</b>	<b>403</b>	<b>113</b>	<b>17</b>	<b>8.848</b>



## SNELHEIDSINBREUKEN (autosnelwegen inbegrepen) : SNELHEIDSREGIME

2023

toegelaten snelheid	0-10 km/u te snel	11-20 km/u te snel	21-30 km/u te snel	31-40 km/u te snel	>40 km/u te snel	??? km/u te snel	TOTAAL
30	269	165	18	5	0	0	457
50	14.930	1.449	186	21	16	0	16.602
60	0	1	0	0	0	0	1
70	110	878	1.313	300	72	0	2.673
90	121	1.427	435	106	42	0	2.131
100	2	0	0	0	0	0	2
120	85.053	9.208	2.039	512	271	0	97.083
Onbekend	5	0	0	1	0	66	72
TOTAAL	100.490	13.128	3.991	945	401	66	119.021

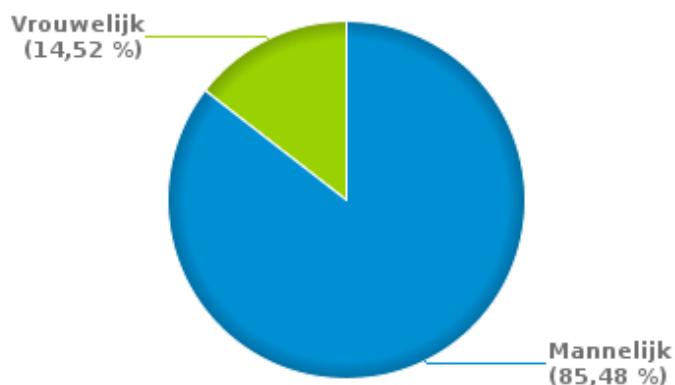


# VERKEERSINBREUKEN (autosnelwegen inbegrepen) : PROFILERING 2023

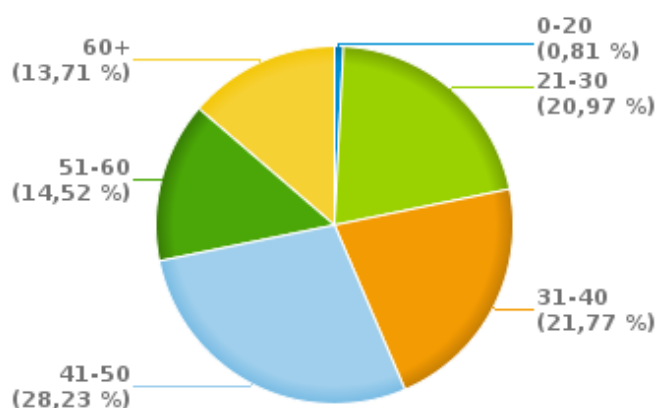
## Aantal inbreuken alcohol per geslacht en per leeftijdscategorie

	Mannelijk	Vrouwelijk	TOTAAL
0-20	1	0	1
21-30	22	4	26
31-40	21	6	27
41-50	31	4	35
51-60	17	1	18
60+	14	3	17
<b>TOTAAL</b>	<b>106</b>	<b>18</b>	<b>124</b>

### % Alcoholinbreuken per geslacht - 2023



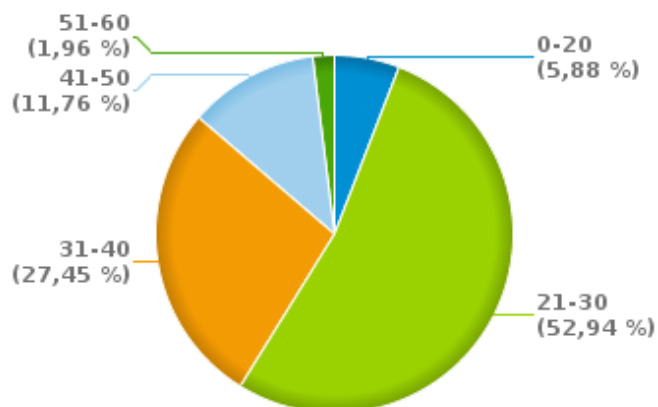
### % Alcoholinbreuken per leeftijd - 2023



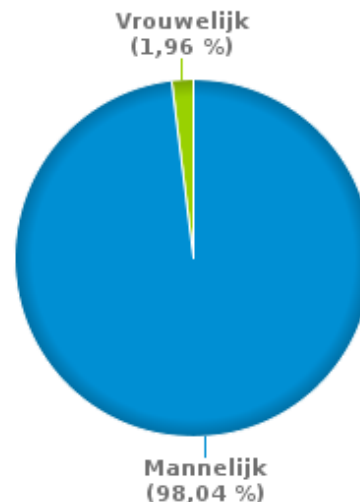
## Aantal inbreuken drugs per geslacht en per leeftijdscategorie

	Mannelijk	Vrouwelijk	TOTAAL
0-20	3	0	3
21-30	27	0	27
31-40	14	0	14
41-50	6	0	6
51-60	0	1	1
<b>TOTAAL</b>	<b>50</b>	<b>1</b>	<b>51</b>

### % Drugsinbreuken per leeftijd - 2023



### % Drugsinbreuken per geslacht - 2023





## VERKEERSINBREUKEN

### REPORT FILTERS

<b>Begin jaar van de inbreuken</b>	2015
<b>Einde jaar van de inbreuken</b>	2023
<b>Trimester</b>	Trim. 1;Trim. 2;Trim. 3;Trim. 4
<b>Datum van afsluiting van de gegevensbank</b>	30/04/24
<b>Politiezone</b>	PZ VOER EN DIJLE
<b>Lokale/federale eenheid</b>	
<b>Op/Buiten snelweg</b>	(autosnelwegen inbegrepen)
<b>Vaststellende politie-eenheid</b>	

<b>Refresh report datum</b>	01/07/2024 10:22:01
-----------------------------	---------------------