

**Overzicht  
Verkeersinbreuken  
(autosnelwegen inbegrepen)  
2023**

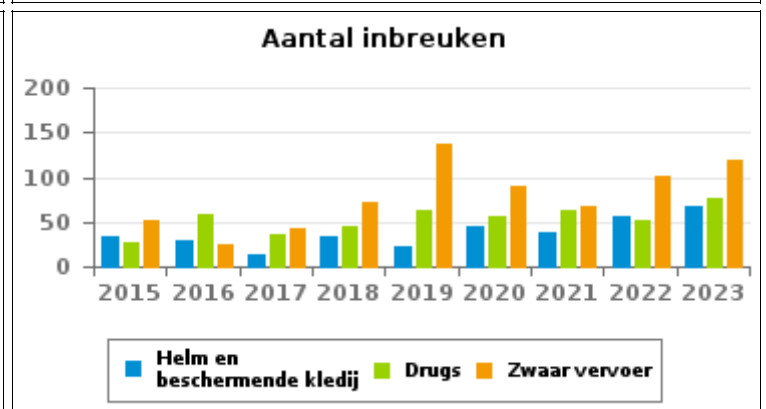
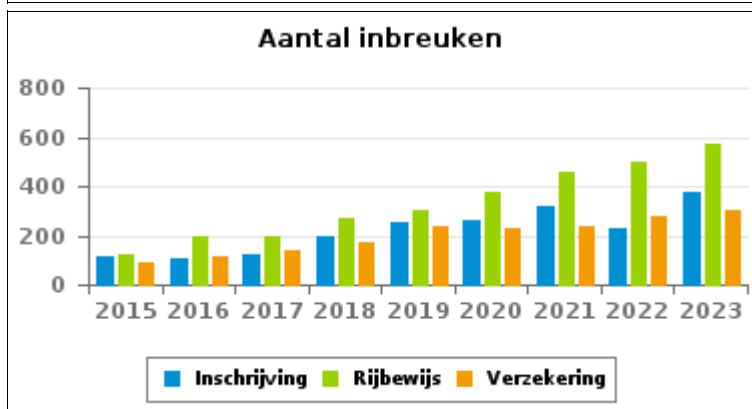
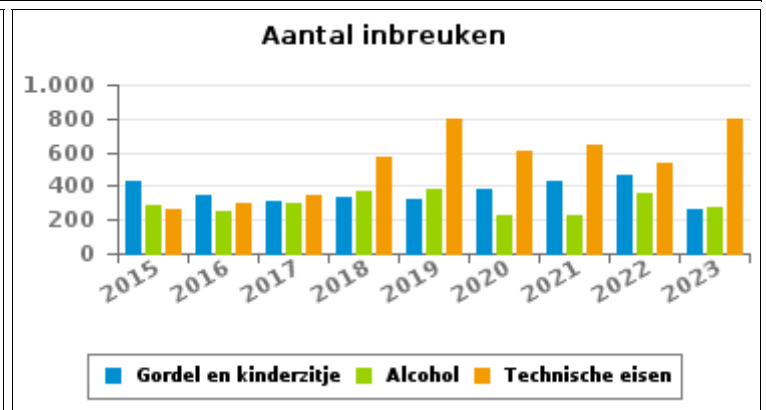
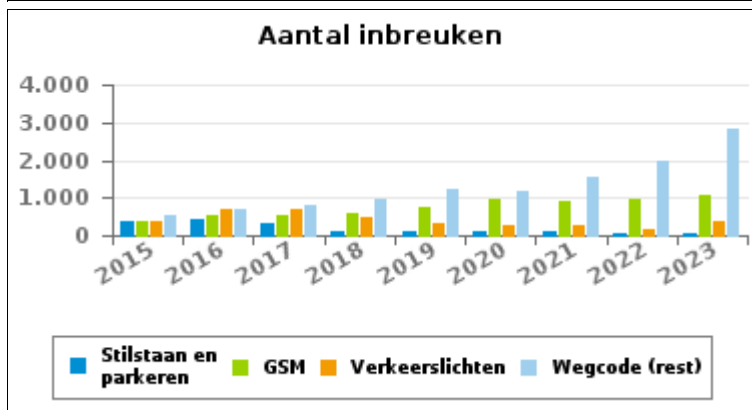
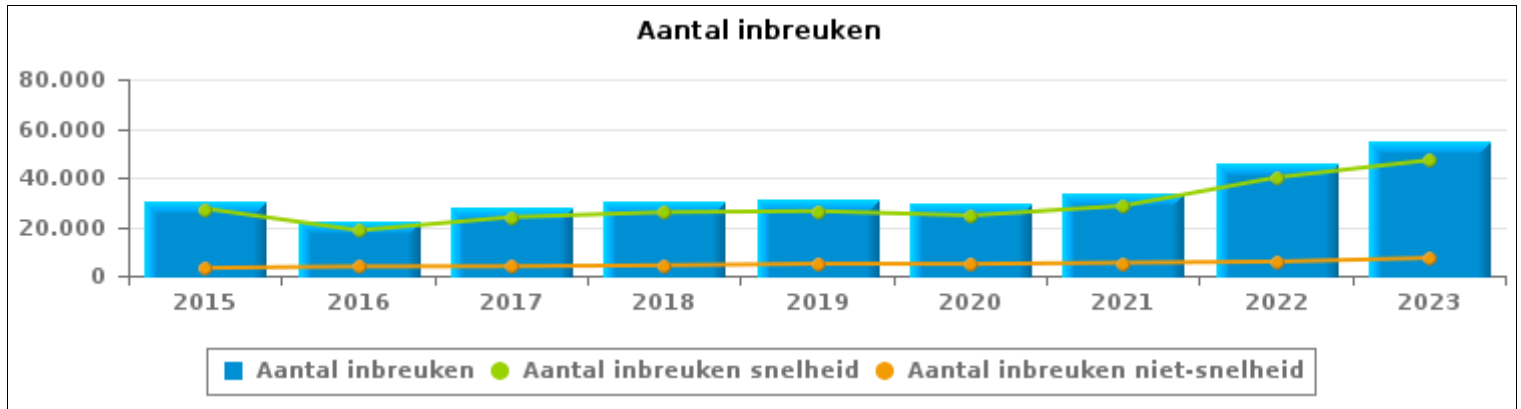
**PZ KASTZE  
(STEENOKKERZEEL)**



# VERKEERSINBREUKEN (autosnelwegen inbegrepen) : ALGEMEEN OVERZICHT

Vergelijking per jaar: 2015-2023

	2015	2016	2017	2018	2019	2020	2021	2022	2023
<b>TOTAAL AANTAL INBREUKEN</b>	<b>30.499</b>	<b>22.234</b>	<b>27.737</b>	<b>30.086</b>	<b>31.193</b>	<b>29.309</b>	<b>33.774</b>	<b>45.766</b>	<b>54.296</b>
<b>INBREUKEN PER THEMA</b>									
	2015	2016	2017	2018	2019	2020	2021	2022	2023
Snelheid	27.324	18.459	23.878	25.863	26.315	24.525	28.489	40.036	47.062
Stilstaan en parkeren	390	406	299	97	92	127	83	56	72
GSM	383	525	548	601	738	978	907	958	1.070
Helm en beschermende kledij	34	29	14	33	22	46	38	56	68
Gordel en kindersitje	426	340	314	331	317	380	434	467	266
Verkeerslichten	399	676	688	480	320	242	266	138	367
Wegcode (rest)	560	689	775	986	1.216	1.158	1.544	1.994	2.846
Alcohol	288	250	301	369	377	229	231	354	271
Drugs	27	59	37	45	64	57	62	51	76
Inschrijving	116	108	126	194	250	261	315	232	375
Rijbewijs	125	196	200	269	300	375	455	502	571
Technische eisen	262	299	342	568	797	604	638	536	799
Verzekering	93	112	139	175	239	226	235	278	301
Zwaar vervoer	51	24	42	73	137	91	68	101	119
Andere	20	62	33	1	9	9	9	3	26
Onbekend	1	0	1	1	0	1	0	4	7



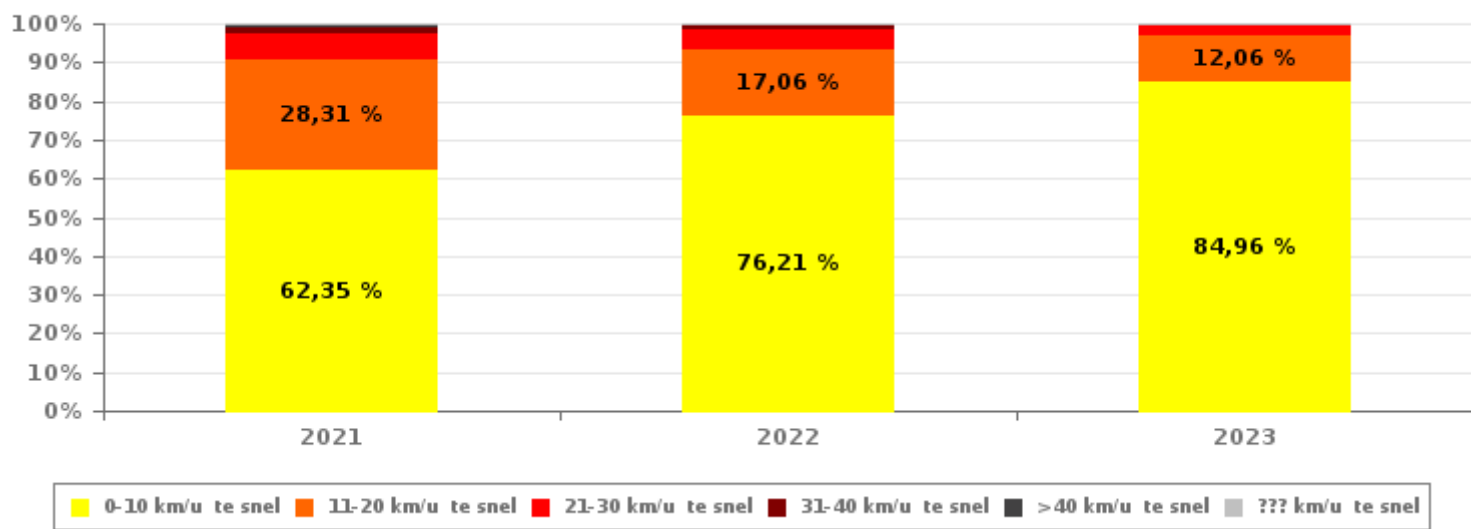


# VERKEERSINBREUKEN (autosnelwegen inbegrepen) : ALGEMEEN OVERZICHT INBREUKEN PER ZWAARTEGRAAD

Vergelijking per jaar: 2015-2023

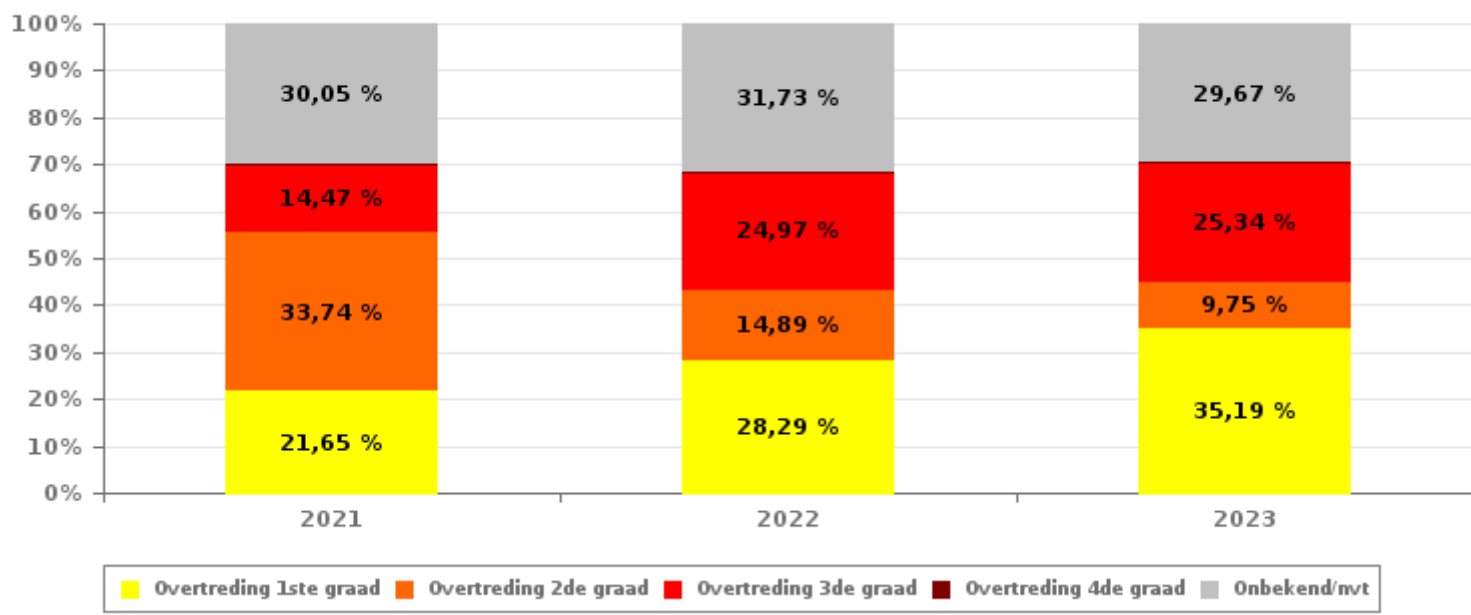
SNELHEID	2015	2016	2017	2018	2019	2020	2021	2022	2023
0-10 km/u te snel	16.836	11.010	13.343	13.329	14.836	16.326	17.762	30.510	39.984
11-20 km/u te snel	7.639	5.659	7.568	9.518	8.741	6.178	8.065	6.829	5.677
21-30 km/u te snel	2.145	1.312	2.244	2.295	2.084	1.415	1.939	2.167	1.044
31-40 km/u te snel	505	306	470	487	436	329	397	331	162
>40 km/u te snel	161	117	198	162	158	142	156	95	56
??? km/u te snel	38	55	55	72	60	135	170	104	139
<b>Subtotaal SNELHEID</b>	<b>27.324</b>	<b>18.459</b>	<b>23.878</b>	<b>25.863</b>	<b>26.315</b>	<b>24.525</b>	<b>28.489</b>	<b>40.036</b>	<b>47.062</b>

Aantal (snelheid) inbreuken : indeling per graad



NIET-SNELHEID	2015	2016	2017	2018	2019	2020	2021	2022	2023
1ste graad	812	816	815	935	1.358	1.206	1.144	1.621	2.546
2de graad	1.032	1.133	1.082	1.065	1.378	1.755	1.783	853	705
3de graad	490	859	891	765	539	437	765	1.431	1.833
4de graad	1	3	2	1	5	2	5	7	4
Onbekend/NVT	840	964	1.069	1.457	1.598	1.384	1.588	1.818	2.146
<b>Subtotaal NIET-SNELHEID</b>	<b>3.175</b>	<b>3.775</b>	<b>3.859</b>	<b>4.223</b>	<b>4.878</b>	<b>4.784</b>	<b>5.285</b>	<b>5.730</b>	<b>7.234</b>

Aantal (niet-snelheid) inbreuken : indeling per graad





## VERKEERSINBREUKEN (autosnelwegen inbegrepen) : ALGEMEEN OVERZICHT

## Vergelijking per maand voor het jaar 2023

	Jan	Feb	Maa	Apr	Mei	Jun	Jul	Aug	Sep	Okt	Nov	Dec	TOTAAL
<b>TOTAAL AANTAL INBREUKEN</b>	<b>4.170</b>	<b>6.190</b>	<b>8.613</b>	<b>10.907</b>	<b>6.990</b>	<b>5.564</b>	<b>3.791</b>	<b>3.789</b>	<b>794</b>	<b>1.000</b>	<b>1.094</b>	<b>1.394</b>	<b>54.296</b>
<b>INBREUKEN PER THEMA</b>	<b>Jan</b>	<b>Feb</b>	<b>Maa</b>	<b>Apr</b>	<b>Mei</b>	<b>Jun</b>	<b>Jul</b>	<b>Aug</b>	<b>Sep</b>	<b>Okt</b>	<b>Nov</b>	<b>Dec</b>	<b>TOTAAL</b>
Snelheid	3.625	5.575	7.983	10.226	6.144	4.877	3.333	3.378	257	300	509	855	47.062
Stilstaan en parkeren	11	6	7	11	3	2	12	3	2	3	4	8	72
GSM	78	83	64	75	190	50	29	57	83	180	117	64	1.070
Helm en beschermende kledij	1	2	1	5	8	17	2	15	10	2	1	4	68
Gordel en kinderzitje	18	24	24	20	20	26	13	31	34	25	17	14	266
Verkeerslichten	10	19	13	16	68	90	70	10	27	28	10	6	367
Wegcode (rest)	195	240	328	358	292	263	168	122	208	253	208	211	2.846
Alcohol	37	21	16	13	12	35	24	38	8	19	11	37	271
Drugs	7	9	7	7	6	8	7	5	2	3	7	8	76
Inschrijving	26	31	35	38	60	44	21	17	23	21	34	25	375
Rijbewijs	61	46	43	43	53	55	46	45	31	46	60	42	571
Technische eisen	58	89	63	62	83	60	37	38	75	87	79	68	799
Verzekering	28	24	19	27	44	30	17	13	23	25	21	30	301
Zwaar vervoer	15	17	9	6	7	4	6	14	11	4	8	18	119
Andere	0	4	1	0	0	3	6	3	0	2	5	2	26
Onbekend	0	0	0	0	0	0	0	0	0	2	3	2	7
<b>INBREUKEN PER ZWAARTEGRAAD</b>	<b>Jan</b>	<b>Feb</b>	<b>Maa</b>	<b>Apr</b>	<b>Mei</b>	<b>Jun</b>	<b>Jul</b>	<b>Aug</b>	<b>Sep</b>	<b>Okt</b>	<b>Nov</b>	<b>Dec</b>	<b>TOTAAL</b>
<b>SNELHEID</b>	<b>Jan</b>	<b>Feb</b>	<b>Maa</b>	<b>Apr</b>	<b>Mei</b>	<b>Jun</b>	<b>Jul</b>	<b>Aug</b>	<b>Sep</b>	<b>Okt</b>	<b>Nov</b>	<b>Dec</b>	<b>TOTAAL</b>
0-10 km/u te snel	3.007	4.722	6.787	9.068	5.332	4.314	3.022	2.897	89	161	206	379	39.984
11-20 km/u te snel	509	714	1.032	988	693	476	260	398	81	23	197	306	5.677
21-30 km/u te snel	80	106	127	128	94	59	38	58	58	84	78	134	1.044
31-40 km/u te snel	10	20	18	20	11	7	5	12	9	9	17	24	162
>40 km/u te snel	6	6	5	6	6	2	2	5	2	6	5	5	56
??? km/u te snel	13	7	14	16	8	19	6	8	18	17	6	7	139
<b>Subtotaal SNELHEID</b>	<b>3.625</b>	<b>5.575</b>	<b>7.983</b>	<b>10.226</b>	<b>6.144</b>	<b>4.877</b>	<b>3.333</b>	<b>3.378</b>	<b>257</b>	<b>300</b>	<b>509</b>	<b>855</b>	<b>47.062</b>
<b>NIET-SNELHEID</b>	<b>Jan</b>	<b>Feb</b>	<b>Maa</b>	<b>Apr</b>	<b>Mei</b>	<b>Jun</b>	<b>Jul</b>	<b>Aug</b>	<b>Sep</b>	<b>Okt</b>	<b>Nov</b>	<b>Dec</b>	<b>TOTAAL</b>
1ste graad	141	221	279	355	256	247	154	124	194	214	179	182	2.546
2de graad	50	68	66	55	82	77	45	48	59	51	53	51	705
3de graad	131	114	117	110	316	172	124	83	140	254	168	104	1.833
4de graad	0	0	0	0	0	1	0	0	0	1	1	1	4
Onbekend/NVT	223	212	168	161	192	190	135	156	144	180	184	201	2.146
<b>Subtotaal NIET-SNELHEID</b>	<b>545</b>	<b>615</b>	<b>630</b>	<b>681</b>	<b>846</b>	<b>687</b>	<b>458</b>	<b>411</b>	<b>537</b>	<b>700</b>	<b>585</b>	<b>539</b>	<b>7.234</b>



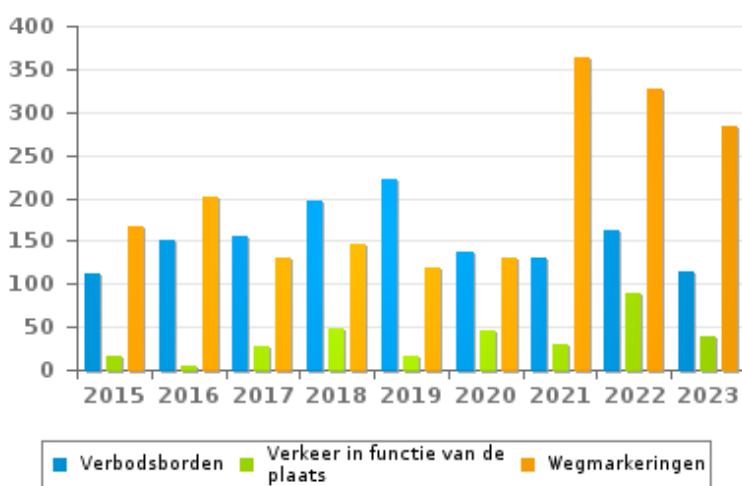
VERKEERSINBREUKEN (autosnelwegen inbegrepen) : ALGEMEEN OVERZICHT (DETAIL)

Vergelijking per jaar: 2015-2023

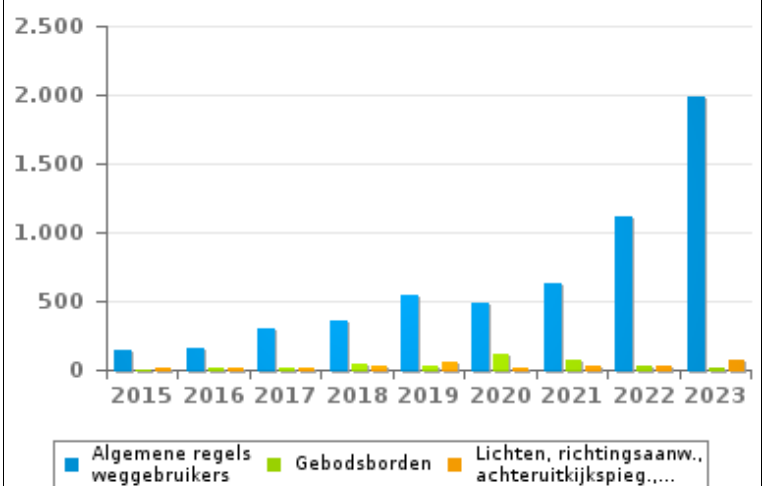
Wegcode(rest)

	2015	2016	2017	2018	2019	2020	2021	2022	2023
Algemene regels weggebruikers	147	159	296	359	549	492	629	1.113	1.988
Wegmarkeringen	167	201	131	146	119	131	364	326	284
Verbodsborden	113	151	156	197	222	138	130	163	115
Rijbewegingen	47	68	74	77	139	90	110	110	116
Lading van goederen (Wegcode)	13	26	17	30	32	56	73	42	107
Gebodsborden	6	15	9	39	28	115	71	29	18
Verkeer in functie van de plaats	15	5	27	47	15	46	29	90	40
Lichten, richtingsaanw., achteruitkijkspieg.,....	10	21	13	26	59	16	23	32	74
Vervoer van personen (Wegcode)	19	15	23	10	23	18	24	34	25
Voorrang	4	12	13	21	10	20	39	20	24
Gedrag tov bepaalde weggebruikers	13	8	4	21	9	18	35	22	22
Bevelen van bevoegde personen	3	6	11	11	7	11	14	11	32
Wegcode: andere	3	2	1	2	4	7	3	2	1
<b>TOTAAL</b>	<b>560</b>	<b>689</b>	<b>775</b>	<b>986</b>	<b>1.216</b>	<b>1.158</b>	<b>1.544</b>	<b>1.994</b>	<b>2.846</b>

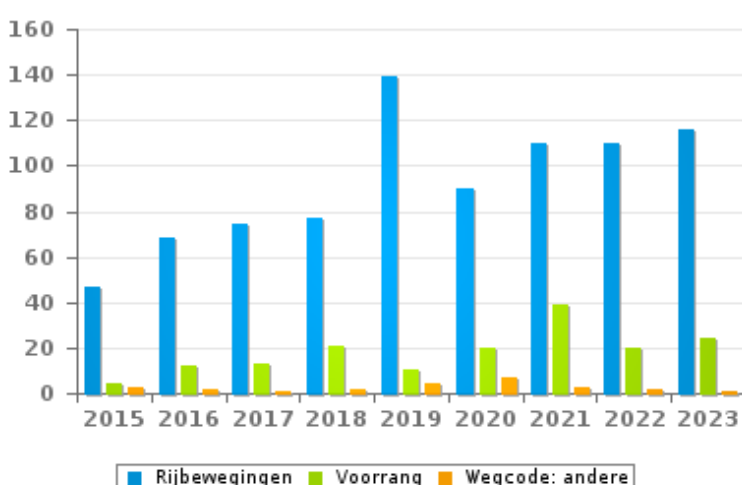
Aantal inbreuken



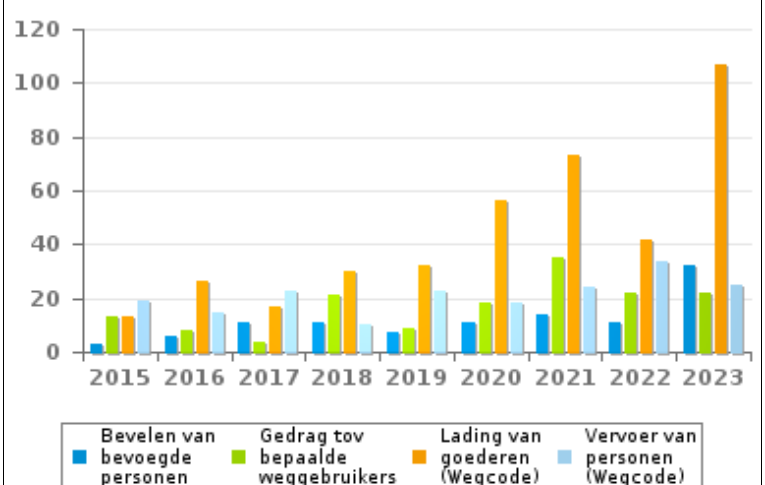
Aantal inbreuken



Aantal inbreuken



Aantal inbreuken





## VERKEERSINBREUKEN (autosnelwegen inbegrepen) : TOP 5

2023

**Alle inbreuken**

Thema	Wetsartikel	Aantal inbreuken	% (*)
Snelheid	[VI. Gew.:] Snelheidsbeperking / zone 50 / openbare wegen buiten bebouwde kom, met uitzondering van de autosnelwegen. Art. 5. De weggebruikers moeten de verkeerslichten, verkeersborden en wegmarkeringen in acht nemen wanneer deze regelmatig zijn naar de vorm, voldoende zichtbaar zijn en overeenkomstig de voorschriften van [...] [het algemeen] reglement [op de politie van het wegverkeer en van het gebruik van de openbare weg] zijn aangebracht. Art. 68.3. [...] Bord C43 [met zonale geldigheid en vermelding 50]: Vanaf het verkeersbord [...] [tot het eindezonebord], verbod te rijden met een grotere snelheid dan [50 km per uur] [...]. Art. 65.5.10. Snelheidszones worden aangeduid door het verkeersbord C43 waaraan overeenkomstig 65.5.3. zonale geldigheid wordt gegeven. Vanaf het zonebord tot het eindezonebord is het verboden te rijden met een hogere snelheid dan de zonale snelheid [...].	28.028	51,62 %
Snelheid	[VI. Gew.:] Art. 11.2.3°- b). Buiten de bebouwde kommen is de snelheid beperkt tot 70 km per uur op de andere openbare wegen. Op sommige openbare wegen kan evenwel een lagere of hogere snelheidsbeperking opgelegd of toegelaten worden door het verkeersbord C43. De lagere snelheidsbeperkingen voortvloeiend uit artikel 11.3 blijven van toepassing. Art. 5. De weggebruikers moeten de [...] verkeersborden [...] in acht nemen wanneer deze regelmatig zijn naar de vorm, voldoende zichtbaar zijn en overeenkomstig de voorschriften van [...] [het algemeen] reglement [op de politie van het wegverkeer en van het gebruik van de openbare weg] zijn aangebracht. Art. 68.3. [...] Bord C43 [met de vermelding 50]: Vanaf het verkeersbord tot het volgend kruispunt [of verkeersbord C45], verbod te rijden met een grotere snelheid dan [50 km per uur] [...].	6.019	11,09 %
Snelheid	[VI. Gew.:] Art. 22quater. Binnen de zones afgebakend door de verkeersborden F4a en F4b is de snelheid beperkt tot 30 km per uur.	4.246	7,82 %
Wegcode (rest)	Art. 59.6. Onder voorbehoud van de afwijkingen voorzien in artikel 81.5 van [...] [het] reglement [op de politie van het wegverkeer en van het gebruik van de openbare weg] en in het koninklijk besluit betreffende het wegverkeer van uitzonderlijke voertuigen, mag geen enkel voertuig in het verkeer op de openbare weg worden gebracht of gehouden, indien het niet beantwoordt aan de bepalingen van [...] [het algemeen] reglement [op de politie van het wegverkeer en van het gebruik van de openbare weg], en van de technische reglementen van de auto's of van de bromfietsen en motorfietsen.	1.615	2,97 %
Snelheid	Art. 11.2.1° a). Buiten de bebouwde kommen is de snelheid beperkt tot 120 km per uur op de autosnelwegen [...].	1.614	2,97 %



## VERKEERSINBREUKEN (autosnelwegen inbegrepen) : TOP 5

2023

**4de graadsinbreuken**

Thema	Wetsartikel	Aantal inbreuken	% (*)
Wegcode (rest)	Art. 4.1. De weggebruikers moeten onmiddellijk gevolg geven aan de bevelen van de bevoegde personen. Art. 4.2.2°. Als bevelen worden inzonderheid beschouwd: de arm of de armen horizontaal uitgestrekt, wat stoppen betekent voor de weggebruikers die naderen uit richtingen welke deze aangewezen door de arm of armen, dwarsen. Art. 4.1°. [...] zijn overtredingen van de vierde graad in de zin van artikel 29§1, eerste lid, van [...] [de] wet betreffende de politie over het wegverkeer, gecoördineerd op 16 maart 1968: de [...] bevelen negeren van een bevoegd persoon [vermeld in het artikel 4.2.2° van KB 01-12-1975].	3	0,01 %
Wegcode (rest)	De overtreding op de hierna vermelde bepalingen wordt beschouwd als overtreding van 4de graad krachtens artikel 4.3° van KB 30-09-2005 :Art. 17.2.3°. Het links inhalen van een gespan [...] of van een voertuig met meer dan twee wielen is verboden bij het naderen van de top van een helling en in bochten, wanneer de zichtbaarheid onvoldoende is, behalve indien kan ingehaald worden zonder de doorlopende witte streep te overschrijden die het voor de tegenliggers bestemde deel van de rijbaan aflijnt.	1	0,00 %

(\*) % ten opzichte van totaal aantal inbreuken



# VERKEERSINBREUKEN (autosnelwegen inbegrepen) : MOMENT

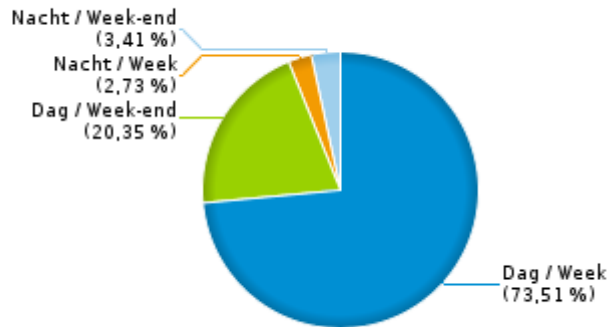
## Aantal inbreuken per moment van de week 2023

	Week			Week-end			TOTAAL
	Dag	Nacht	Subtotaal	Dag	Nacht	Subtotaal	
Snelheid	34.602	1.297	35.899	9.909	1.254	11.163	47.062
Stilstaan en parkeren	51	2	53	8	11	19	72
GSM	973	6	979	70	21	91	1.070
Helm en beschermende kledij	49	0	49	15	4	19	68
Gordel en kinderzitje	200	1	201	44	21	65	266
Verkeerslichten	242	16	258	85	24	109	367
Wegcode (rest)	2.034	90	2.124	542	180	722	2.846
Alcohol	90	13	103	46	122	168	271
Drugs	42	4	46	15	15	30	76
Inschrijving	294	4	298	56	21	77	375
Rijbewijs	382	21	403	88	80	168	571
Technische eisen	588	22	610	125	64	189	799
Verzekering	234	3	237	38	26	64	301
Zwaar vervoer	109	0	109	8	2	10	119
Andere	20	0	20	2	4	6	26
Onbekend	4	2	6	0	1	1	7
<b>TOTAAL</b>	<b>39.914</b>	<b>1.481</b>	<b>41.395</b>	<b>11.051</b>	<b>1.850</b>	<b>12.901</b>	<b>54.296</b>

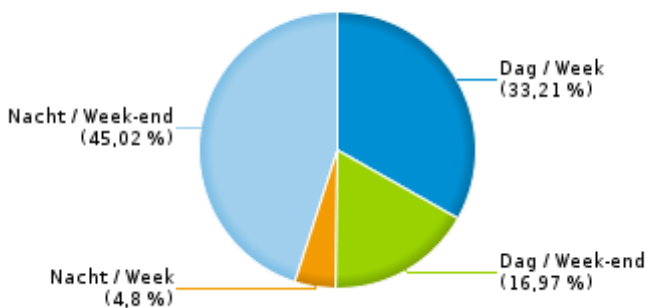
Weekend: van vrijdag 22.00u tot maandag 06.00u  
Week: van maandag 06.00u tot vrijdag 22.00u

Dag: van 06.00u tot 22.00u  
Nacht: van 22.00u tot 06.00u

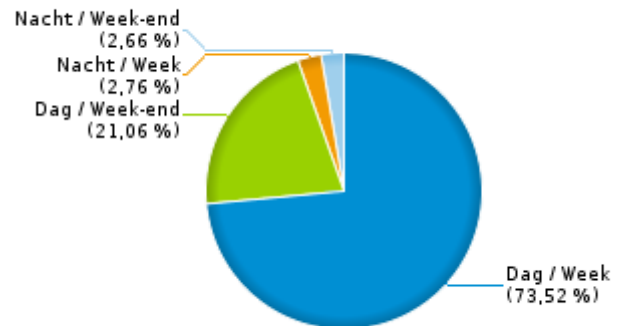
% inbreuken per moment - 2023



% alcoholinbreuken per moment - 2023



% snelheidsinbreuken per moment - 2023







## SNELHEIDSINBREUKEN (autosnelwegen inbegrepen) : PLAATS

2023

## Kamphenhout

Straat	Huis nr	Km paal	0-10 km/u te snel	11-20 km/u te snel	21-30 km/u te snel	31-40 km/u te snel	>40 km/u te snel	??? km/u te snel	TOTAAL
Aarschotsebaan	46		829	65	9	0	0	0	903
Aarschotsebaan	93		100	13	2	0	0	0	115
Aarschotsebaan			0	0	0	0	0	1	1
Bergstraat			0	0	0	0	0	8	8
BERGSTRAAT RICHTING HAACHTSESTEENWEG	105		3	1	0	0	0	0	4
BERGSTRAAT RICHTING NEERSTRAAT	105		5	0	0	0	0	0	5
Bukenstraat	47		48	10	0	0	0	0	58
BUKENSTRAAT RICHTING HAACHTSTRAAT	47		17	2	0	0	0	0	19
BUKENSTRAAT RICHTING LEUVENSESTEENWEG	32		25	5	0	0	0	0	30
BUKENSTRAAT RICHTING LEUVENSESTEENWEG	47		15	3	1	0	0	0	19
BUKENSTRAAT RICHTING SCHOONSTRAAT	47		15	5	0	0	0	0	20
BUKENSTRAAT RICHTING VELTEM-BEISEM	32		21	5	0	0	0	0	26
Dorpsstraat			0	0	0	0	0	1	1
DORPSSTRAAT RICHTING KERKSTRAAT	9		1	0	0	0	0	0	1
DORPSSTRAAT RICHTING PERKSESTEENWEG	9		24	1	0	0	0	0	25
GEMEENTEHUISSTRAAT RICHTING WOUTERSLAAN	8		8	0	0	0	0	0	8
Haachtsesteenweg	250		127	8	1	0	0	0	136
Haachtsesteenweg	/		9	0	1	0	0	0	10
Haachtsesteenweg			0	0	0	0	0	7	7
Haachtsesteenweg	254		4	1	0	0	0	0	5
Haachtsesteenweg	116		0	0	0	0	0	2	2
Haachtsesteenweg	400		0	0	0	0	0	2	2
Haachtsesteenweg	22		0	0	0	0	0	1	1
Haachtsesteenweg	279		0	0	0	0	0	1	1
Haachtsesteenweg	303		0	0	0	0	0	1	1
Haachtsesteenweg	353		0	0	0	0	0	1	1
Haachtsesteenweg	46		0	0	0	0	0	1	1
Haachtsesteenweg	564		0	0	0	0	0	1	1



## SNELHEIDSINBREUKEN (autosnelwegen inbegrepen) : PLAATS

2023

## Kamphenhout

Straat	Huis nr	Km paal	0-10 km/u te snel	11-20 km/u te snel	21-30 km/u te snel	31-40 km/u te snel	>40 km/u te snel	??? km/u te snel	TOTAAL
Haachtsesteenweg	590		0	0	0	0	0	1	1
Haachtsesteenweg	607		0	0	0	0	0	1	1
Haachtsesteenweg	86		0	0	0	0	0	1	1
HAACHTSESTEENWEG RICHTING HAACHT	248		249	37	2	0	0	0	288
HAACHTSESTEENWEG RICHTING HAACHT	279		118	18	0	0	0	0	136
HAACHTSESTEENWEG RICHTING HAACHT	254		97	12	1	0	0	0	110
HAACHTSESTEENWEG RICHTING HAACHT	250		52	5	1	0	0	0	58
HAACHTSESTEENWEG RICHTING HAACHT	252		51	4	0	0	0	0	55
HAACHTSESTEENWEG RICHTING KAMPENHOUT	254		162	4	0	0	0	0	166
HAACHTSESTEENWEG RICHTING STEENOKKERZEEL	254		279	27	2	1	1	0	310
HAACHTSESTEENWEG RICHTING STEENOKKERZEEL	252		83	8	3	0	0	0	94
HAACHTSESTEENWEG RICHTING STEENOKKERZEEL	248		31	4	0	0	0	0	35
HAACHTSESTEENWEG RICHTING STEENOKKERZEEL	250		20	3	0	0	0	0	23
KERKSTRAAT RICHTING HAACHTSESTEENWEG	35		9	0	0	0	0	0	9
KERKSTRAAT RICHTING HAACHTSESTEENWEG	33		3	0	0	0	0	0	3
KERKSTRAAT RICHTING PERKSESTEENWEG	33		3	0	0	0	0	0	3
KERKSTRAAT RICHTING TRITSSTRAAT	35		1	0	0	0	0	0	1
Laarstraat	/		0	1	0	1	0	0	2
N21 Richting Brussel			4	0	0	0	0	0	4
NIEUWE KASSEI RICHTING PEPPERSTRAAT	12		12	1	0	0	0	0	13
NIEUWE KASSEI RICHTING PEPPERSTRAAT	21		9	1	0	0	0	0	10
NIEUWE KASSEI RICHTING VOORTSTRAAT	21		13	4	0	0	0	0	17
NIEUWE KASSEI RICHTING VOORTSTRAAT	12		12	1	0	0	0	0	13
Onze Lieve Vrouwstraat	36		1	0	0	0	0	0	1
Peperstraat	97		1	0	0	1	0	0	2
Peperstraat	85		1	0	0	0	0	0	1
Peperstraat			0	0	0	0	0	1	1
Perksesteenweg	125		4.466	409	50	8	2	0	4.935



## SNELHEIDSINBREUKEN (autosnelwegen inbegrepen) : PLAATS

2023

## Kamphenhout

Straat	Huis nr	Km paal	0-10 km/u te snel	11-20 km/u te snel	21-30 km/u te snel	31-40 km/u te snel	>40 km/u te snel	??? km/u te snel	TOTAAL
Perksesteenweg	126		0	0	0	0	0	1	1
PERKSESTEENWEG RICHTING BULSOMSTRAAT	65		1	3	0	0	0	0	4
PERKSESTEENWEG RICHTING DORPSSTRAAT	65		3	0	0	0	0	0	3
Schoonstraat	12		420	56	13	5	1	0	495
Terloonststraat	25		1	0	0	0	0	0	1
TIENDESCHUURSTRAAT RICHTING HAACHT	24A		61	8	0	0	0	0	69
TIENDESCHUURSTRAAT RICHTING STATIONSSTRAAT	17		25	3	0	0	0	0	28
TIENDESCHUURSTRAAT RICHTING STEENOKKERZEEL	24A		58	3	0	0	0	0	61
TIENDESCHUURSTRAAT RICHTING VAN BELLINGHENLAAN	17		31	3	0	0	0	0	34
TRITSSTRAAT RICHTING BROUWERIJSTRAAT	8		29	6	1	0	0	0	36
TRITSSTRAAT RICHTING DORPSSTRAAT	8		22	1	0	0	0	0	23
TRITSSTRAAT RICHTING DORPSTRAAT	7		48	8	0	0	0	0	56
TRITSSTRAAT RICHTING DORPSTRAAT	8		22	3	0	0	0	0	25
TRITSSTRAAT RICHTING KAMPELAARSTRAAT	7		37	4	0	0	0	0	41
TRITSSTRAAT RICHTING RUSTHUISSTRAAT	8		29	2	0	0	0	0	31
Voortstraat	44/46		2.155	260	50	5	1	0	2.471
Voortstraat	44		704	84	9	0	0	0	797
Zypestraat	46A		243	22	10	2	1	0	278
Zypestraat	/		28	4	0	0	0	0	32
Zypestraat	58		18	4	1	0	0	0	23
Zypestraat	16		0	0	0	0	0	1	1
ZEYPESTRAAT RICHTING HAACHTSESTEENWEG	58		90	19	3	0	1	0	113
ZEYPESTRAAT RICHTING LANGESTRAAT	58		55	20	2	0	0	0	77
<b>TOTAAL</b>			<b>11.008</b>	<b>1.171</b>	<b>162</b>	<b>23</b>	<b>7</b>	<b>33</b>	<b>12.404</b>

## Steenokkerzeel



## SNELHEIDSINBREUKEN (autosnelwegen inbegrepen) : PLAATS

2023

## Steenokkerzeel

Straat	Huis nr	Km paal	0-10 km/u te snel	11-20 km/u te snel	21-30 km/u te snel	31-40 km/u te snel	>40 km/u te snel	??? km/u te snel	TOTAAL
A1-E19 Richting Breda (NL)	*	6.9	1	8	2	0	0	0	11
A1-E19 Richting Breda (NL)			0	0	0	0	0	2	2
A1-E19 Richting Breda (NL)		7.0	0	0	1	0	0	0	1
A1-E19 Richting Brussel	*	7.0	13	18	2	0	0	0	33
A1-E19 Richting Brussel		7.2	0	1	0	0	0	0	1
Damlaan	/		419	158	32	3	0	0	612
Damlaan	45		112	32	2	0	0	0	146
Damlaan	52		53	21	4	1	0	0	79
Damlaan			21	3	1	0	2	0	27
DAMLAAN RICHTING ACHTER DE HOVENSTRAAT	45		2	1	0	0	0	0	3
DAMLAAN RICHTING DE POOSTSTRAAT	45		19	4	0	0	0	0	23
DAMLAAN RICHTING RUTHSTRAAT	*		92	21	2	2	1	0	118
DAMLAAN RICHTING STERKCKXSTRAAT	*		153	61	7	0	1	0	222
de Kerchove d'Exaerdestraat	56		0	0	0	0	0	2	2
FUERISONPLAATS RICHTING KORTENBERGSESTEENWEG	10		12	1	0	0	0	0	13
FUERISONPLAATS RICHTING TERVUURSESTEENWEG	10		17	1	0	0	0	0	18
Haachtsesteenweg	/		5.383	320	10	1	0	0	5.714
Haachtsesteenweg	250		127	17	0	0	0	0	144
Haachtsesteenweg	236		93	18	2	1	0	0	114
Haachtsesteenweg			0	0	0	0	0	25	25
Haachtsesteenweg	228		0	0	0	0	0	8	8
Haachtsesteenweg	220		0	0	0	0	0	4	4
Haachtsesteenweg	194		0	0	0	0	0	3	3
Haachtsesteenweg	13		2	0	0	0	0	0	2
Haachtsesteenweg	138		0	1	0	0	0	1	2
Haachtsesteenweg	203		0	0	0	0	0	2	2
Haachtsesteenweg	135		0	0	0	0	0	1	1



## SNELHEIDSINBREUKEN (autosnelwegen inbegrepen) : PLAATS

2023

## Steenokkerzeel

Straat	Huis nr	Km paal	0-10 km/u te snel	11-20 km/u te snel	21-30 km/u te snel	31-40 km/u te snel	>40 km/u te snel	??? km/u te snel	TOTAAL
Haachtsesteenweg	204		0	0	0	0	0	1	1
Haachtsesteenweg	288		0	0	0	0	0	1	1
Haachtsesteenweg	44		0	0	0	0	0	1	1
HAACHTSESTEENWEG RICHTING BRUSSEL		10.2	240	75	12	2	1	0	330
HAACHTSESTEENWEG RICHTING BRUSSEL	*		33	6	0	0	0	0	39
HAACHTSESTEENWEG RICHTING BRUSSEL	135		9	0	1	0	0	0	10
HAACHTSESTEENWEG RICHTING HAACHT	182		16	1	1	0	0	0	18
HAACHTSESTEENWEG RICHTING KAMPENHOUT	236		31	10	4	0	0	0	45
HAACHTSESTEENWEG RICHTING KAMPENHOUT	*		26	0	2	0	0	0	28
HAACHTSESTEENWEG RICHTING KAMPENHOUT-SAS	199		22	2	0	0	0	0	24
HAACHTSESTEENWEG RICHTING MACHELEN	236		41	4	4	0	0	0	49
HAACHTSESTEENWEG RICHTING STEENOKKERZEEL		10.2	143	42	12	2	0	0	199
HAACHTSESTEENWEG TER HOOGTE VAN DE AFSLAGSTROOK LU	*		110	31	3	0	0	0	144
Hoogstraat	55		0	1	2	0	0	0	3
KAMPENHOUTSESTEENWEG RICHTING HOOGSTRAAT	8A		2	0	0	0	0	0	2
KAMPENHOUTSESTEENWEG RICHTING KAMPENHOUT	14		8	1	0	0	0	0	9
KAMPENHOUTSESTEENWEG RICHTING PERK	14		1	0	0	0	0	0	1
KAMPENHOUTSESTEENWEG RICHTING TERVUURSESTEENWEG	8A		6	0	0	0	0	0	6
Kortenbergsesteenweg			0	0	0	0	0	3	3
Kortenbergsesteenweg	5		0	0	0	0	0	1	1
KORTENBERGSESTEENWEG RICHTING BLOCKMANSSTRAAT	16		5	0	0	0	0	0	5
KORTENBERGSESTEENWEG RICHTING KORTENBERG	104		56	6	0	0	0	0	62
KORTENBERGSESTEENWEG RICHTING KORTENBERG	81		7	2	0	0	0	0	9
KORTENBERGSESTEENWEG RICHTING N227	81		6	1	0	0	0	0	7
KORTENBERGSESTEENWEG RICHTING TERVUURSESTEENWEG	104		12	3	0	0	0	0	15



## SNELHEIDSINBREUKEN (autosnelwegen inbegrepen) : PLAATS

2023

## Steenokkerzeel

Straat	Huis nr	Km paal	0-10 km/u te snel	11-20 km/u te snel	21-30 km/u te snel	31-40 km/u te snel	>40 km/u te snel	??? km/u te snel	TOTAAL
KORTENBERGSESTEENWEG RICHTING TERVUURSESTEENWEG	16		7	1	0	0	0	0	8
Lesagestraat	4		625	10	0	1	0	0	636
Luchthavenlaan			0	0	0	0	0	1	1
N21 HAACHTSESTEENWEG RICHTING BRUSSEL		10.2	179	42	11	2	2	0	236
N21 HAACHTSESTEENWEG RICHTING STEENOKKERZEEL		10.2	109	44	15	2	0	0	170
N21 Richting Brussel			4	0	1	0	0	0	5
N21 Richting Brussel		12.4	0	0	0	0	0	1	1
Nieuwstraat			0	0	0	0	0	1	1
Peeterslaan			96	31	5	0	1	0	133
Peeterslaan	6		44	12	5	0	2	0	63
PEETERSLAAN RICHTING N227	6		55	12	1	0	0	0	68
PEETERSLAAN RICHTING SINT MARTINUSLAAN	6		47	13	6	0	0	0	66
PEETERSLAAN RICHTING VILVOORDE	6		23	7	4	0	0	0	34
PEETERSLAAN RICHTING VILVOORDSESTEENWEG	6		46	11	2	0	0	0	59
Perksesteenweg	32B		152	38	16	0	0	0	206
Perksesteenweg	18		4	1	1	0	1	0	7
PERKSESTEENWEG RICHTING MELSBROEK CENTRUM	34		23	5	2	0	0	0	30
PERKSESTEENWEG RICHTING SELLAERSTRAAT	32		23	10	3	0	0	0	36
PERKSESTEENWEG RICHTING SELLAERSTRAAT	32B		11	2	1	0	0	0	14
PERKSESTEENWEG RICHTING SELLAERTSTRAAT	32B		10	0	1	0	0	0	11
PERKSESTEENWEG RICHTING TERVUURSESTEENWEG	32		21	7	0	0	0	0	28
PERKSESTEENWEG RICHTING TERVUURSESTEENWEG	32B		17	3	0	0	0	0	20
PERKSESTEENWEG RICHTING TERVUURSESTEENWEG	34		12	4	0	0	0	0	16
Spreuwenhoek	1		0	0	0	0	0	1	1



## SNELHEIDSINBREUKEN (autosnelwegen inbegrepen) : PLAATS

2023

## Steenokkerzeel

Straat	Huis nr	Km paal	0-10 km/u te snel	11-20 km/u te snel	21-30 km/u te snel	31-40 km/u te snel	>40 km/u te snel	??? km/u te snel	TOTAAL
Stationslaan	20		4	1	1	0	0	0	6
STATIONSLAAN RICHTING HAACHTSESTEENWEG	22		29	2	0	0	0	0	31
STATIONSLAAN RICHTING HAACHTSESTEENWEG	13		10	2	0	0	0	0	12
STATIONSLAAN RICHTING STEENWAGENSTRAAT	22		28	4	1	0	0	0	33
STATIONSLAAN RICHTING STEENWAGENSTRAAT	13		16	1	0	0	0	0	17
Steenwagenstraat	48		1	0	0	0	0	0	1
STEENWAGENSTRAAT RICHTING BATAVIASTRAAT	60		12	3	0	0	0	0	15
STEENWAGENSTRAAT RICHTING HOOGVELDWEG	46		26	10	0	0	0	0	36
STEENWAGENSTRAAT RICHTING STATIONSLAAN	46		13	1	1	0	0	0	15
STEENWAGENSTRAAT RICHTING VANHEYLENSTRAAT	60		13	4	0	0	0	0	17
Tervuursesteenweg	88		185	36	4	1	0	0	226
Tervuursesteenweg	142		100	4	1	0	0	0	105
Tervuursesteenweg	136		74	7	7	1	1	0	90
Tervuursesteenweg	/		29	6	1	0	0	0	36
Tervuursesteenweg	63		24	6	2	1	0	0	33
Tervuursesteenweg			0	0	0	0	1	9	10
Tervuursesteenweg	86		2	0	4	3	0	0	9
Tervuursesteenweg	34		0	1	0	0	0	1	2
Tervuursesteenweg	295		0	0	1	0	0	0	1
Tervuursesteenweg	84		0	0	0	0	0	1	1
TERVUURSESTEENWEG RICHTING ELEWIJT	86		105	24	2	0	0	0	131
TERVUURSESTEENWEG RICHTING HAACHTSESTEENWEG	23		59	6	1	1	0	0	67
TERVUURSESTEENWEG RICHTING HAACHTSESTEENWEG	144		13	0	0	0	0	0	13
TERVUURSESTEENWEG RICHTING HOFSTADE	91		42	9	2	0	0	0	53
TERVUURSESTEENWEG RICHTING KORTENBERGSESTEENWEG	23		22	2	0	0	0	0	24
TERVUURSESTEENWEG RICHTING N21	86		22	3	0	0	0	0	25



## SNELHEIDSINBREUKEN (autosnelwegen inbegrepen) : PLAATS

2023

## Steenokkerzeel

Straat	Huis nr	Km paal	0-10 km/u te snel	11-20 km/u te snel	21-30 km/u te snel	31-40 km/u te snel	>40 km/u te snel	??? km/u te snel	TOTAAL
TERVUURSESTEENWEG RICHTING NOSSEGEM	91		47	3	2	1	0	0	53
TERVUURSESTEENWEG RICHTING PERK	86		49	7	2	0	0	0	58
TERVUURSESTEENWEG RICHTING RUBENSLAAN	88		30	4	0	0	0	0	34
TERVUURSESTEENWEG RICHTING VILVOORDSESTEENWEG	88		25	2	0	0	0	0	27
TERVUURSESTEENWEG RICHTING VILVOORDSESTEENWEG	144		7	0	0	0	0	0	7
TERVUURSESTEENWEG RICHTING ZEMST	91		24	5	0	0	0	0	29
Van Frachenlaan	37		161	26	51	5	0	0	243
Van Frachenlaan	35		0	0	0	0	0	1	1
VAN FRACHENLAAN RICHTING HAACHTSESTEENWEG	47		54	9	0	0	0	0	63
VAN FRACHENLAAN RICHTING KORTENBERG	47		17	6	0	0	0	0	23
VAN FRACHENLAAN RICHTING MULSLAAN	47		16	4	0	1	0	0	21
VAN FRACHENLAAN RICHTING N227	44		23	0	0	0	0	0	23
VAN FRACHENLAAN RICHTING NOSSEGEM	47		60	9	1	0	0	0	70
VAN FRACHENLAAN RICHTING PERK	47		79	19	2	0	0	0	100
VAN FRACHENLAAN RICHTING STEENOKKERZEEL CENTRUM	44		13	3	0	0	0	0	16
Vereeckenstraat	10		7	0	0	0	0	0	7
Vilvoordsesteenweg	59		100	23	0	0	0	0	123
Vilvoordsesteenweg	8		50	18	7	0	0	0	75
Vilvoordsesteenweg	69		2	0	0	0	0	0	2
VILVOORDSESTEENWEG RICHTING LUCHTHAVENLAAN	73		29	3	2	1	0	0	35
VILVOORDSESTEENWEG RICHTING PEETERSLAAN	59		39	3	1	0	0	0	43
VILVOORDSESTEENWEG RICHTING TERVUURSESTEENWEG	73		20	3	2	0	0	0	25
VILVOORDSESTEENWEG RICHTING TERVUURSESTEENWEG	59		19	1	0	0	0	0	20





## SNELHEIDSINBREUKEN (autosnelwegen inbegrepen) : PLAATS

2023

## Steenokkerzeel

Straat	Huis nr	Km paal	0-10 km/u te snel	11-20 km/u te snel	21-30 km/u te snel	31-40 km/u te snel	>40 km/u te snel	??? km/u te snel	TOTAAL
Zonneboslaan	14		0	0	1	0	0	0	1
<b>TOTAAL</b>			<b>10.501</b>	<b>1.404</b>	<b>279</b>	<b>32</b>	<b>13</b>	<b>71</b>	<b>12.300</b>

## Zemst

Straat	Huis nr	Km paal	0-10 km/u te snel	11-20 km/u te snel	21-30 km/u te snel	31-40 km/u te snel	>40 km/u te snel	??? km/u te snel	TOTAAL
A1-E19 Ri Breda (NL) afrit 11 Zemst			0	0	0	0	0	3	3
A1-E19 Ri Breda (NL) oprit 11 Zemst			0	0	0	0	0	3	3
A1-E19 Ri Brussel oprit 11 Zemst			0	0	0	0	0	1	1
A1-E19 Richting Breda (NL)	*	9.5	40	381	83	13	5	0	522
A1-E19 Richting Breda (NL)	*	11.0	78	260	51	18	2	0	409
A1-E19 Richting Breda (NL)			0	1	1	0	0	4	6
A1-E19 Richting Breda (NL)		11.9	0	0	0	0	0	3	3
A1-E19 Richting Breda (NL)		11.1	0	0	0	0	1	1	2
A1-E19 Richting Breda (NL)		10.0	0	1	0	0	0	0	1
A1-E19 Richting Breda (NL)		10.5	0	0	0	0	0	1	1
A1-E19 Richting Breda (NL)		7.4	0	0	0	0	0	1	1
A1-E19 Richting Breda (NL)		8.0	0	0	0	0	1	0	1
A1-E19 Richting Breda (NL)		8.8	0	0	1	0	0	0	1
A1-E19 Richting Breda (NL)		9.0	0	0	1	0	0	0	1
A1-E19 Richting Breda (NL)		9.4	0	0	0	1	0	0	1
A1-E19 Richting Brussel		11.9	110	466	110	25	7	0	718
A1-E19 Richting Brussel		11.0	0	0	0	0	0	1	1
A1-E19 Richting Brussel		12.0	0	0	0	0	0	1	1
A1-E19 Richting Brussel		8.0	0	0	0	0	0	1	1
A1-E19 Richting Brussel		8.1	0	0	0	0	0	1	1
A1-E19 Richting Brussel		8.5	0	1	0	0	0	0	1
A1-E19 Richting Brussel		9.6	0	0	0	0	0	1	1



## SNELHEIDSINBREUKEN (autosnelwegen inbegrepen) : PLAATS

2023

## Zemst

Straat	Huis nr	Km paal	0-10 km/u te snel	11-20 km/u te snel	21-30 km/u te snel	31-40 km/u te snel	>40 km/u te snel	??? km/u te snel	TOTAAL
A1-E19 Richting Brussel			0	0	1	0	0	0	1
BEEKSTRAAT RICHTING WAENRODEHOF	39		14	1	1	0	0	0	16
Brusselsesteenweg	/		66	2	1	0	0	0	69
Brusselsesteenweg	245		2	0	0	0	0	0	2
Brusselsesteenweg			0	0	0	1	0	1	2
Brusselsesteenweg	219		0	0	0	1	0	0	1
Brusselsesteenweg	41		0	0	0	0	0	1	1
BRUSSESESTEENWEG RICHTING MECHELEN	247		116	16	2	1	0	0	135
BRUSSESESTEENWEG RICHTING MECHELEN	342		41	2	0	0	0	0	43
BRUSSESESTEENWEG RICHTING MECHELEN	241		41	1	0	0	0	0	42
BRUSSESESTEENWEG RICHTING MECHELEN	338A		28	2	0	0	0	0	30
BRUSSESESTEENWEG RICHTING VILVOORDE	247		72	4	0	0	0	0	76
BRUSSESESTEENWEG RICHTING VILVOORDE	342		39	1	0	0	0	0	40
BRUSSESESTEENWEG RICHTING VILVOORDE	338A		17	4	0	1	0	0	22
BRUSSESESTEENWEG RICHTING VILVOORDE	241		15	0	1	0	0	0	16
Damstraat	2		132	32	8	0	0	0	172
DAMSTRAAT RICHTING ELEWIJT	2		35	14	2	0	0	0	51
DAMSTRAAT RICHTING ROBERT SCHUMANLAAN	2		12	7	1	0	0	0	20
Dorpsstraat	17		80	13	1	0	0	0	94
DORPSSTRAAT RICHTING DAMSTRAAT	17		19	7	0	0	0	0	26
DORPSSTRAAT RICHTING DAMSTRAAT	47		19	2	0	0	0	0	21
DORPSSTRAAT RICHTING VREDELAAN	17		7	3	0	0	0	0	10
DORPSSTRAAT RICHTING VREDELAAN	47		6	0	0	0	0	0	6
DYNASTIESTRAAT RICHTING TERVUURSESTEENWEG	23		17	5	0	0	0	0	22
DYNASTIESTRAAT RICHTING TUILSTRAAT	23		4	1	0	0	0	0	5
Elewijtsesteenweg	45		1.355	166	19	3	0	0	1.543
Elewijtsesteenweg	45-47		911	87	19	1	1	0	1.019
Elewijtsesteenweg	47/45		401	51	3	2	1	0	458



## SNELHEIDSINBREUKEN (autosnelwegen inbegrepen) : PLAATS

2023

## Zemst

Straat	Huis nr	Km paal	0-10 km/u te snel	11-20 km/u te snel	21-30 km/u te snel	31-40 km/u te snel	>40 km/u te snel	??? km/u te snel	TOTAAL
Elewijtsesteenweg	45--4		254	27	3	0	0	0	284
Elewijtsesteenweg	178		18	3	5	0	0	0	26
Elewijtsesteenweg			0	0	0	0	0	2	2
ELEWIJTSESTEENWEG RICHTING ELEWIJT		1.9	36	13	1	0	0	0	50
ELEWIJTSESTEENWEG RICHTING ELEWIJT	130		17	0	0	0	0	0	17
ELEWIJTSESTEENWEG RICHTING EPPEGEM		1.9	40	12	2	0	0	0	54
ELEWIJTSESTEENWEG RICHTING EPPEGEM	130		13	2	0	0	0	0	15
GRAAF DE BAILLETSTRAAT RICHTING HOOGSTRAAT	25		2	0	0	0	0	0	2
GRAAF DE BAILLETSTRAAT RICHTING LINDESTRAAT	25		1	1	0	0	0	0	2
Hoogstraat	175		4.302	420	50	7	3	0	4.782
Hoogstraat	62		36	9	0	1	0	0	46
Hoogstraat	66		3	1	0	0	0	0	4
HOOGSTRAAT RICHTING BRUSSELESTEENWEG	62		40	8	0	0	0	0	48
HOOGSTRAAT RICHTING HOMBEEK	62		106	17	1	0	0	0	124
HOOGSTRAAT RICHTING ZEMST-CENTRUM	62		25	6	0	0	0	0	31
Humbeeksebaan	139		2.538	220	25	3	0	0	2.786
Kasteelstraat			0	0	0	0	1	3	4
Kleine Baan			0	0	0	0	0	1	1
LINTERPOORTENLAAN RICHTING ARMSTRAAT	104		7	1	0	0	0	0	8
LINTERPOORTENLAAN RICHTING SPILTSTRAAT	104		7	0	0	0	0	0	7
MUIZENSTRAAT RICHTING TERVUURSESTEENWEG	162		1	0	0	0	0	0	1
MUIZENSTRAAT RICHTING VAARDIJK	162		1	0	0	0	0	0	1
N270 Verbinding Eppegem (N1) - Elewijt (N227)		1.9	0	0	0	0	0	1	1
Robert Schumanlaan	/		352	94	36	1	1	0	484
Robert Schumanlaan	4-5		48	5	0	0	0	0	53
Robert Schumanlaan			0	0	0	0	0	2	2
ROBERT SCHUMANLAAN THV HET KRUISPUNT BROEKSTRAAT R	*		228	59	19	2	2	0	310



## SNELHEIDSINBREUKEN (autosnelwegen inbegrepen) : PLAATS

2023

## Zemst

Straat	Huis nr	Km paal	0-10 km/u te snel	11-20 km/u te snel	21-30 km/u te snel	31-40 km/u te snel	>40 km/u te snel	??? km/u te snel	TOTAAL
Rubenslaan	/		34	5	4	0	0	0	43
Schranslaan	51		20	3	0	0	0	0	23
SCHRANSLAAN RICHTING BRUSSELSESTEENWEG	51		27	4	0	0	0	0	31
Sluisweg	/		3	2	45	9	3	0	62
Spiltstraat	174		2.215	259	53	6	2	0	2.535
Spiltstraat	/		938	104	15	3	1	0	1.061
Spiltstraat	288		2	0	0	0	0	0	2
Spiltstraat	128		1	0	0	0	0	0	1
SPILTSTRAAT RICHTING HUMBEEKSEBAAN	128		36	2	1	0	0	0	39
SPILTSTRAAT RICHTING HUMBEEKSEBAAN	264		1	0	0	0	0	0	1
SPILTSTRAAT RICHTING STIJN STREUVELSLAAN	128		5	0	0	0	0	0	5
STATIONSBLAAN RICHTING BRUSSELSESTEENWEG	22		37	2	1	0	0	0	40
STATIONSBLAAN RICHTING VREDELAAN	22		23	2	0	0	0	0	25
STEPPEKE RICHTING AMBROOSSTEENWEG	54		42	6	1	0	0	0	49
STEPPEKE RICHTING AMBROOSSTEENWEG	69		26	9	1	0	0	0	36
STEPPEKE RICHTING TERVUURSESTEENWEG	54		25	2	0	0	0	0	27
STEPPEKE RICHTING TERVUURSESTEENWEG	69		13	3	0	0	0	0	16
Stijn Streuvelsla			0	0	0	0	0	1	1
Tervuursesteenweg	/		1	0	0	0	0	0	1
Trianondreef	/		65	6	0	0	0	0	71
VAARDIJK RICHTING GEERDEGEMSTRAAT	85		0	1	0	0	0	0	1
VAARDIJK RICHTING MOLENHEIDEBAA	85		5	0	0	0	0	0	5
Vredelaan			0	0	0	0	0	1	1
Windmolenstraat	33		41	4	1	0	0	0	46
Windmolenstraat	37		3	0	1	0	0	0	4
WINDMOLENSTRAAT RICHTING BRUSSELSESTEENWEG	30		11	1	0	0	0	0	12
WINDMOLENSTRAAT RICHTING WATERLEESTWEG	30		30	4	0	0	0	0	34



## SNELHEIDSINBREUKEN (autosnelwegen inbegrepen) : PLAATS

2023

## Zemst

Straat	Huis nr	Km paal	0-10 km/u te snel	11-20 km/u te snel	21-30 km/u te snel	31-40 km/u te snel	>40 km/u te snel	??? km/u te snel	TOTAAL
Zemstsesteenweg	167		2.253	180	24	7	3	0	2.467
Zemstsesteenweg	/		497	39	0	0	1	0	537
Zemstsesteenweg	\		365	34	8	1	1	0	409
ZEMSTSESTEENWEG RICHTING BRUSSELSESTEENWEG	145		4	0	0	0	0	0	4
ZEMSTSESTEENWEG RICHTING TERVUURSESTEENWEG	145		0	1	0	0	0	0	1
<b>TOTAAL</b>			<b>18.475</b>	<b>3.102</b>	<b>603</b>	<b>107</b>	<b>36</b>	<b>35</b>	<b>22.358</b>



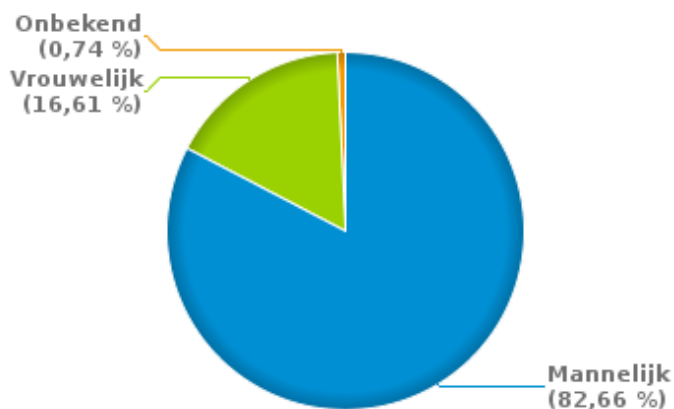
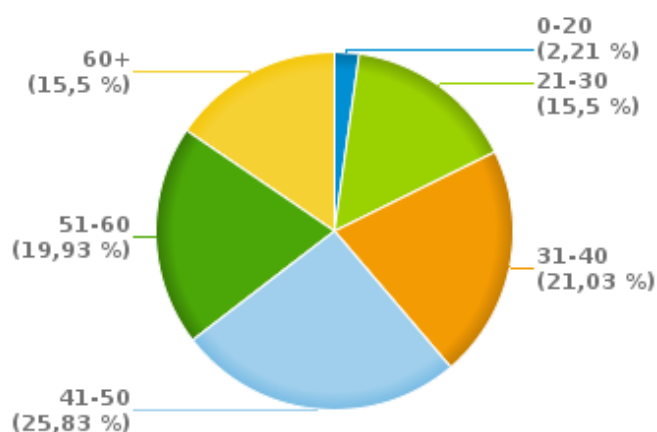
## SNELHEIDSINBREUKEN (autosnelwegen inbegrepen) : SNELHEIDSREGIME

2023

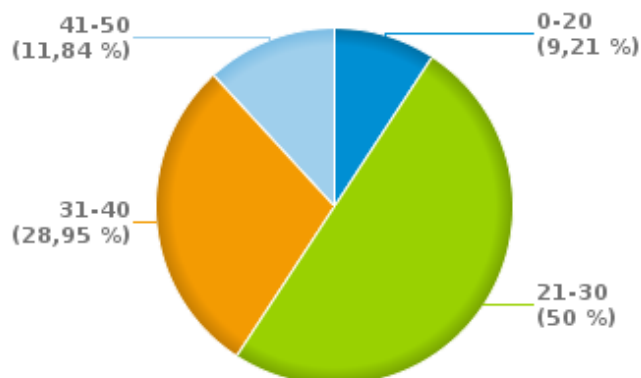
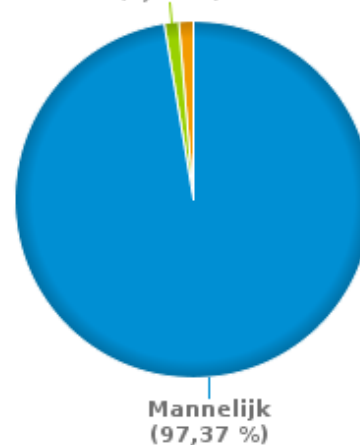
toegelaten snelheid	0-10 km/u te snel	11-20 km/u te snel	21-30 km/u te snel	31-40 km/u te snel	>40 km/u te snel	??? km/u te snel	TOTAAL
30	4.214	763	207	27	9	1	5.221
50	33.504	3.251	430	65	20	1	37.271
60	0	1	1	0	0	0	2
70	2.013	518	152	13	10	3	2.709
90	46	39	4	2	0	0	91
120	196	1.098	249	55	17	0	1.615
Onbekend	11	7	1	0	0	134	153
TOTAAL	39.984	5.677	1.044	162	56	139	47.062

**VERKEERSINBREUKEN (autosnelwegen inbegrepen) : PROFILERING  
2023****Aantal inbreuken alcohol per geslacht en per leeftijdscategorie**

	Mannelijk	Vrouwelijk	Onbekend	TOTAAL
0-20	6	0	0	6
21-30	37	4	1	42
31-40	48	8	1	57
41-50	56	14	0	70
51-60	43	11	0	54
60+	34	8	0	42
<b>TOTAAL</b>	<b>224</b>	<b>45</b>	<b>2</b>	<b>271</b>

**% Alcoholinbreuken per geslacht - 2023****% Alcoholinbreuken per leeftijd - 2023****Aantal inbreuken drugs per geslacht en per leeftijdscategorie**

	Mannelijk	Vrouwelijk	Onbekend	TOTAAL
0-20	7	0	0	7
21-30	37	0	1	38
31-40	21	1	0	22
41-50	9	0	0	9
<b>TOTAAL</b>	<b>74</b>	<b>1</b>	<b>1</b>	<b>76</b>

**% Drugsinbreuken per leeftijd - 2023****% Drugsinbreuken per geslacht - 2023**Vrouwelijk  
(1,32 %)Mannelijk  
(97,37 %)



## VERKEERSINBREUKEN

### REPORT FILTERS

<b>Begin jaar van de inbreuken</b>	2015
<b>Einde jaar van de inbreuken</b>	2023
<b>Trimester</b>	Trim. 1;Trim. 2;Trim. 3;Trim. 4
<b>Datum van afsluiting van de gegevensbank</b>	30/04/24
<b>Politiezone</b>	PZ KASTZE (STEENOKKERZEEL)
<b>Lokale/federale eenheid</b>	
<b>Op/Buiten snelweg</b>	(autosnelwegen inbegrepen)
<b>Vaststellende politie-eenheid</b>	

<b>Refresh report datum</b>	01/07/2024 10:22:01
-----------------------------	---------------------