

**Overzicht
Verkeersinbreuken
(autosnelwegen inbegrepen)
2023**

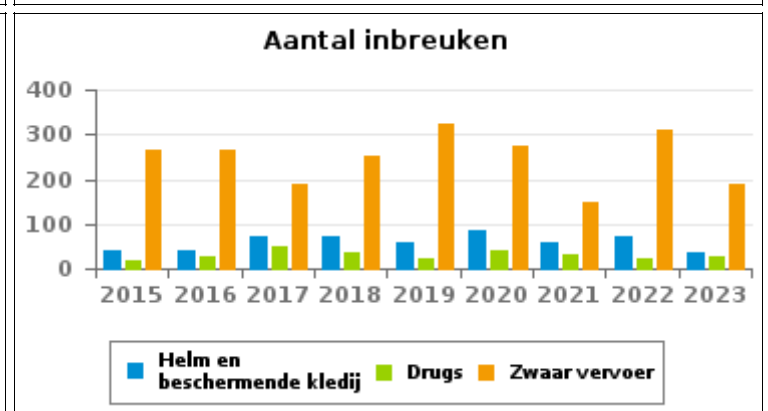
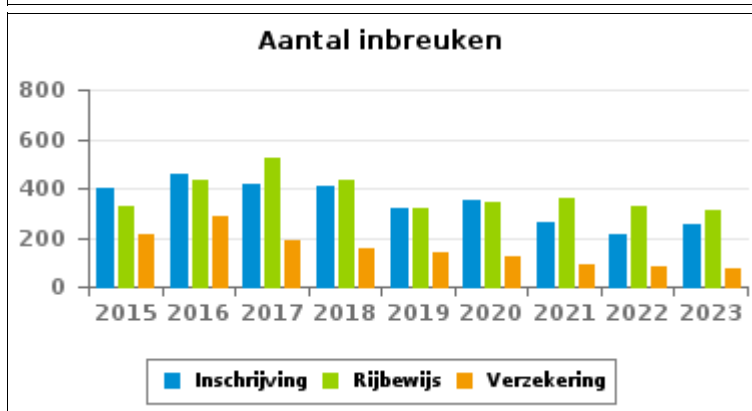
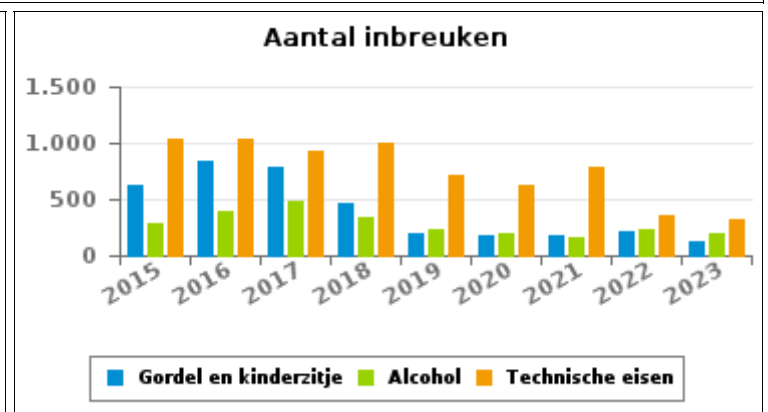
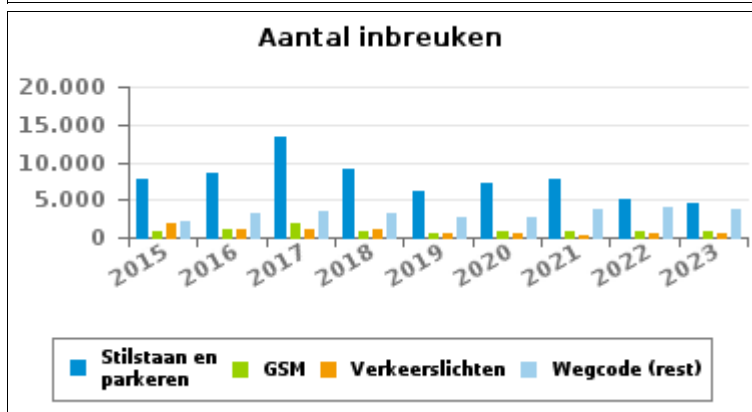
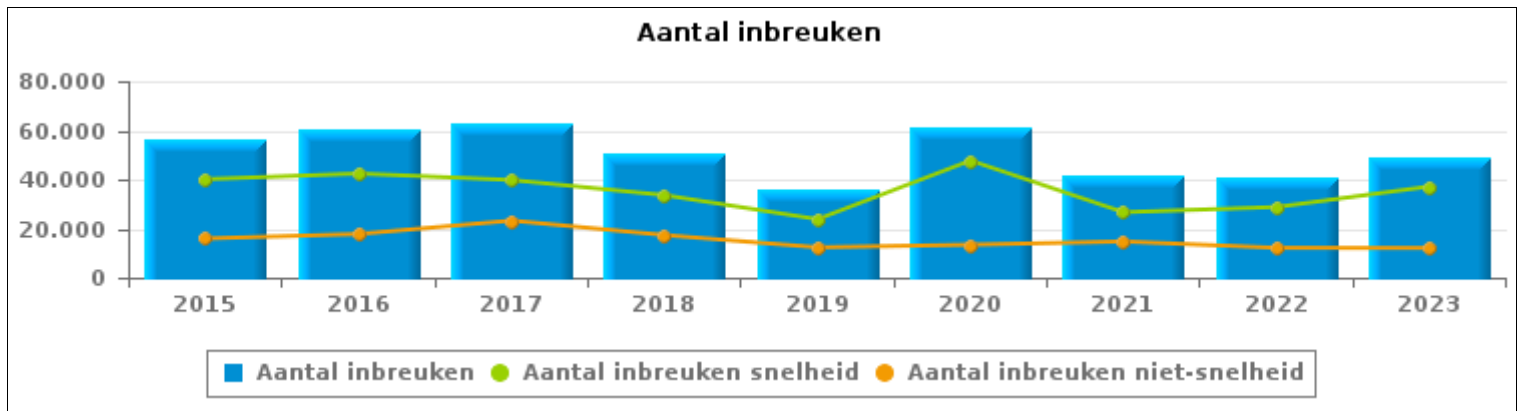
**PZ VILVOORDE - MACHELEN
(VILVOORDE)**



VERKEERSINBREUKEN (autosnelwegen inbegrepen) : ALGEMEEN OVERZICHT

Vergelijking per jaar: 2015-2023

	2015	2016	2017	2018	2019	2020	2021	2022	2023
TOTAAL AANTAL INBREUKEN	56.055	60.188	63.021	50.939	36.140	61.127	41.391	40.909	49.205
INBREUKEN PER THEMA									
	2015	2016	2017	2018	2019	2020	2021	2022	2023
Snelheid	40.107	42.405	39.775	33.601	23.797	47.710	26.650	28.758	37.138
Stilstaan en parkeren	7.790	8.628	13.243	9.197	6.113	7.168	7.792	4.998	4.485
GSM	847	954	1.753	882	622	712	705	776	676
Helm en beschermende kledij	42	39	71	73	58	84	58	70	34
Gordel en kindersitje	625	843	792	463	190	173	175	222	126
Verkeerslichten	1.784	954	1.009	965	664	545	387	600	524
Wegcode (rest)	2.049	3.169	3.580	3.108	2.571	2.774	3.764	3.931	3.793
Alcohol	282	394	487	344	231	201	167	238	191
Drugs	16	29	50	35	22	41	33	21	28
Inschrijving	401	459	420	411	316	348	263	214	255
Rijbewijs	325	433	519	431	320	346	359	329	314
Technische eisen	1.034	1.035	926	1.004	718	619	793	351	315
Verzekering	209	285	190	153	136	119	88	82	77
Zwaar vervoer	264	267	189	252	323	274	150	312	189
Andere	276	293	17	20	7	4	4	5	13
Onbekend	4	1	0	0	52	9	3	2	1.047



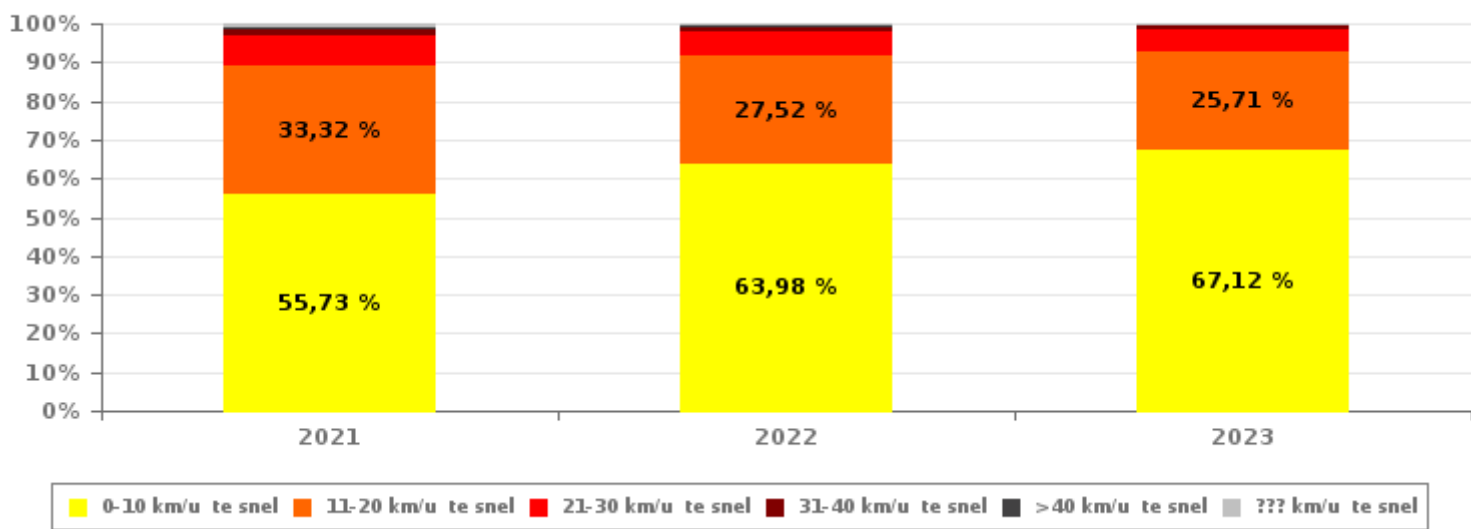


VERKEERSINBREUKEN (autosnelwegen inbegrepen) : ALGEMEEN OVERZICHT INBREUKEN PER ZWAARTEGRAAD

Vergelijking per jaar: 2015-2023

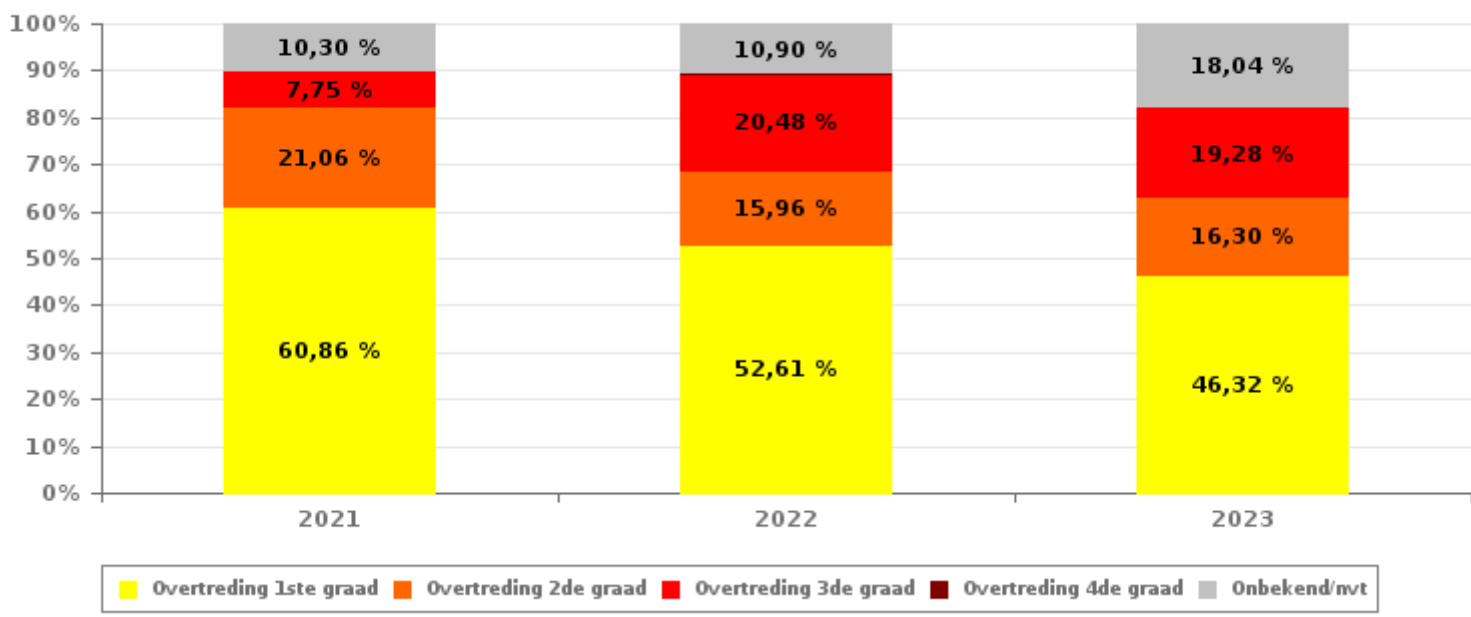
SNELHEID	2015	2016	2017	2018	2019	2020	2021	2022	2023
0-10 km/u te snel	27.447	28.356	24.252	18.538	13.749	31.966	14.853	18.399	24.928
11-20 km/u te snel	9.595	11.446	12.723	12.071	8.125	12.888	8.881	7.913	9.547
21-30 km/u te snel	2.262	1.953	2.125	2.246	1.402	2.084	2.054	1.822	2.021
31-40 km/u te snel	479	368	394	445	255	398	435	334	363
>40 km/u te snel	170	151	153	172	93	132	211	140	108
??? km/u te snel	154	131	128	129	173	242	216	150	171
Subtotaal SNELHEID	40.107	42.405	39.775	33.601	23.797	47.710	26.650	28.758	37.138

Aantal (snelheid) inbreuken : indeling per graad



NIET-SNELHEID	2015	2016	2017	2018	2019	2020	2021	2022	2023
1ste graad	8.187	9.299	14.155	9.424	6.378	7.198	8.972	6.393	5.589
2de graad	3.193	4.100	5.102	3.843	2.496	2.528	3.104	1.939	1.967
3de graad	2.328	1.928	1.921	2.121	1.787	2.158	1.142	2.489	2.326
4de graad	7	7	3	3	3	3	5	6	8
Onbekend/NVT	2.233	2.449	2.065	1.947	1.679	1.530	1.518	1.324	2.177
Subtotaal NIET-SNELHEID	15.948	17.783	23.246	17.338	12.343	13.417	14.741	12.151	12.067

Aantal (niet-snelheid) inbreuken : indeling per graad





VERKEERSINBREUKEN (autosnelwegen inbegrepen) : ALGEMEEN OVERZICHT

Vergelijking per maand voor het jaar 2023

	Jan	Feb	Maa	Apr	Mei	Jun	Jul	Aug	Sep	Okt	Nov	Dec	TOTAAL
TOTAAL AANTAL INBREUKEN	3.413	2.501	3.846	4.610	5.421	5.766	4.183	3.098	3.858	3.598	4.752	4.159	49.205
INBREUKEN PER THEMA	Jan	Feb	Maa	Apr	Mei	Jun	Jul	Aug	Sep	Okt	Nov	Dec	TOTAAL
Snelheid	2.475	1.499	2.358	3.636	4.406	4.799	3.350	2.126	2.877	2.550	3.929	3.133	37.138
Stilstaan en parkeren	488	434	849	446	469	344	267	469	441	57	49	172	4.485
GSM	49	52	77	61	64	63	39	56	66	70	33	46	676
Helm en beschermende kledij	0	0	2	3	1	6	7	4	7	4	0	0	34
Gordel en kinderzitje	8	18	9	11	17	8	14	8	6	9	3	15	126
Verkeerslichten	35	94	101	40	46	63	47	14	36	23	9	16	524
Wegcode (rest)	269	270	308	341	298	375	312	297	332	382	297	312	3.793
Alcohol	22	3	18	8	20	14	16	12	9	16	21	32	191
Drugs	2	0	2	3	1	1	5	3	1	3	1	6	28
Inschrijving	14	15	21	17	23	20	32	16	29	22	24	22	255
Rijbewijs	21	21	27	13	34	32	38	40	21	28	18	21	314
Technische eisen	16	40	27	18	21	18	36	38	21	31	25	24	315
Verzekering	4	5	5	3	4	10	9	8	3	15	4	7	77
Zwaar vervoer	10	50	41	9	17	13	10	6	6	2	12	13	189
Andere	0	0	1	1	0	0	1	1	3	3	3	0	13
Onbekend	0	0	0	0	0	0	0	0	0	383	324	340	1.047
INBREUKEN PER ZWAARTEGRAAD													
SNELHEID	Jan	Feb	Maa	Apr	Mei	Jun	Jul	Aug	Sep	Okt	Nov	Dec	TOTAAL
0-10 km/u te snel	1.633	831	1.446	2.490	3.350	3.498	2.268	1.076	1.882	1.845	2.466	2.143	24.928
11-20 km/u te snel	626	519	600	881	863	1.090	910	859	833	565	984	817	9.547
21-30 km/u te snel	170	98	246	201	146	166	133	125	133	95	379	129	2.021
31-40 km/u te snel	22	23	46	37	24	30	19	33	13	19	73	24	363
>40 km/u te snel	10	9	8	13	6	8	8	7	7	12	15	5	108
??? km/u te snel	14	19	12	14	17	7	12	26	9	14	12	15	171
Subtotaal SNELHEID	2.475	1.499	2.358	3.636	4.406	4.799	3.350	2.126	2.877	2.550	3.929	3.133	37.138
NIET-SNELHEID	Jan	Feb	Maa	Apr	Mei	Jun	Jul	Aug	Sep	Okt	Nov	Dec	TOTAAL
1ste graad	560	497	842	573	519	475	380	502	556	216	240	229	5.589
2de graad	187	164	259	166	203	174	143	186	168	70	51	196	1.967
3de graad	119	219	249	178	196	229	199	181	190	281	123	162	2.326
4de graad	0	1	0	0	1	0	0	2	0	0	2	2	8
Onbekend/NVT	72	121	138	57	96	89	111	101	67	481	407	437	2.177
Subtotaal NIET-SNELHEID	938	1.002	1.488	974	1.015	967	833	972	981	1.048	823	1.026	12.067

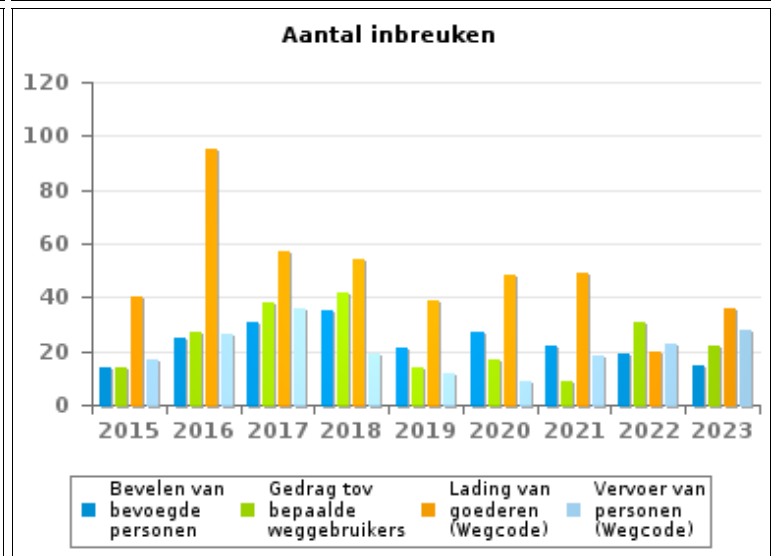
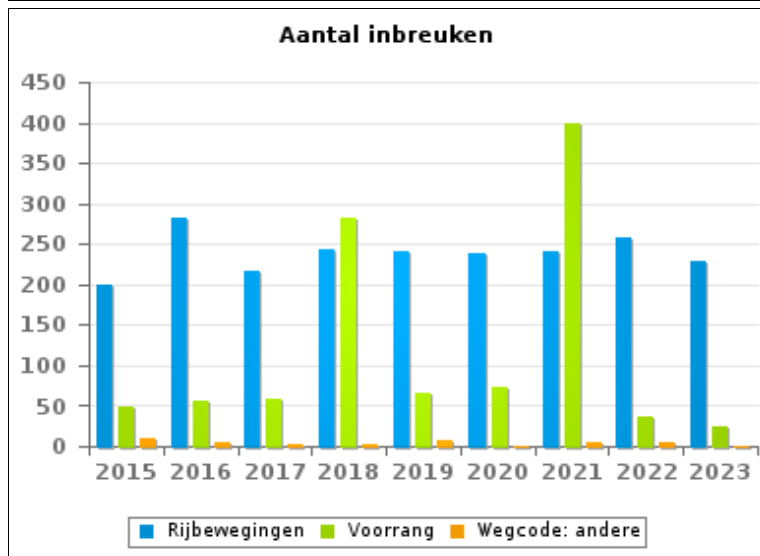
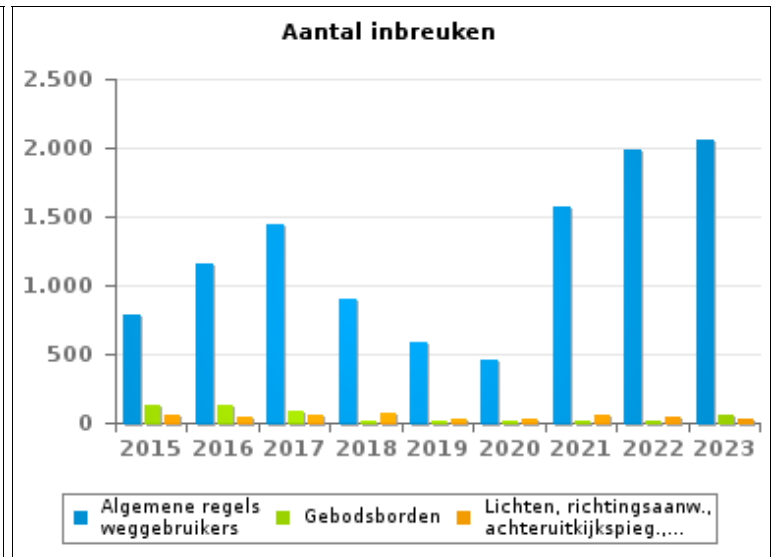
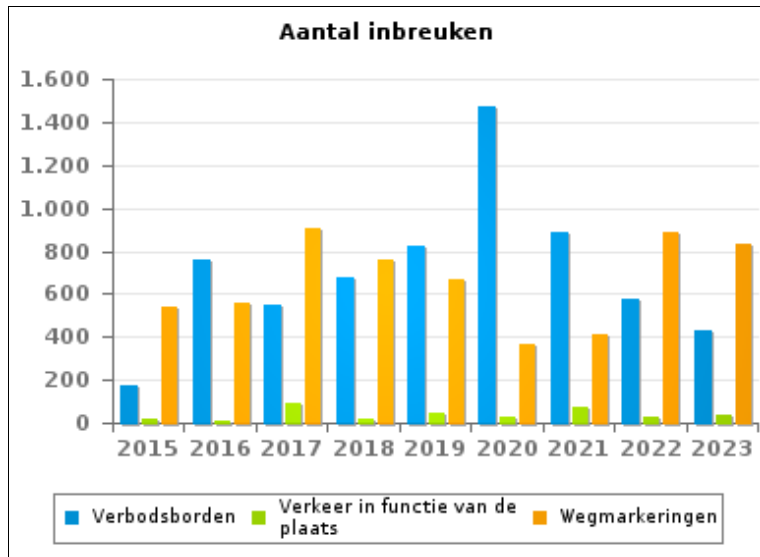


VERKEERSINBREUKEN (autosnelwegen inbegrepen) : ALGEMEEN OVERZICHT (DETAIL)

Vergelijking per jaar: 2015-2023

Wegcode(rest)

	2015	2016	2017	2018	2019	2020	2021	2022	2023
Algemene regels weggebruikers	792	1.152	1.444	901	582	451	1.572	1.984	2.060
Verbodsborden	171	759	551	675	821	1.471	889	577	426
Wegmarkeringen	544	560	908	755	666	368	408	889	831
Rijbewegingen	199	282	217	244	241	238	241	259	229
Voorrang	48	56	59	281	65	74	400	36	25
Gebodsborden	127	128	91	13	18	14	21	16	54
Lading van goederen (Wegcode)	40	95	57	54	39	48	49	20	36
Lichten, richtingsaanw., achteruitkijkspieg.,....	55	42	51	68	35	32	59	47	30
Verkeer in functie van de plaats	19	13	94	18	50	24	70	26	36
Gedrag tov bepaalde weggebruikers	14	27	38	42	14	17	9	31	22
Bevelen van bevoegde personen	14	25	31	35	21	27	22	19	15
Vervoer van personen (Wegcode)	17	26	36	19	12	9	18	23	28
Wegcode: andere	9	4	3	3	7	1	6	4	1
TOTAAL	2.049	3.169	3.580	3.108	2.571	2.774	3.764	3.931	3.793





VERKEERSINBREUKEN (autosnelwegen inbegrepen) : TOP 5

2023

Alle inbreuken

Thema	Wetsartikel	Aantal inbreuken	% (*)
Snelheid	[VI. Gew.:] Art. 22quater. Binnen de zones afgebakend door de verkeersborden F4a en F4b is de snelheid beperkt tot 30 km per uur.	19.831	40,30 %
Snelheid	[VI. Gew.:] Art. 11.2.1°- b). Buiten de bebouwde kommen is de snelheid beperkt tot 120 km per uur [...] op de openbare wegen verdeeld in vier of meer rijstroken waarvan er ten minste twee bestemd zijn voor iedere rijrichting, voor zover de rijrichtingen anders dan door wegmarkeringen gescheiden zijn [...]. De lagere snelheidsbeperkingen opgelegd door het verkeersbord C43 of voortvloeiend uit artikel 11.3. blijven van toepassing. Art. 5. De weggebruikers moeten de verkeerslichten, verkeersborden en wegmarkeringen in acht nemen wanneer deze regelmatig zijn naar de vorm, voldoende zichtbaar zijn en overeenkomstig de voorschriften van [...] [het algemeen] reglement [op de politie van het wegverkeer en van het gebruik van de openbare weg] zijn aangebracht. Art. 68.3. [...] Bord C43 [met de vermelding 50]: Vanaf het verkeersbord tot het volgend kruispunt [of verkeersbord C45], verbod te rijden met een grotere snelheid dan [50 km per uur] [...].	8.335	16,94 %
Snelheid	Art. 11.2.1°- a). Buiten de bebouwde kommen is de snelheid beperkt tot 120 km per uur op de autosnelwegen [...]. De lagere snelheidsbeperkingen opgelegd door het verkeersbord C43 of voortvloeiend uit artikel 11.3. blijven van toepassing. Art. 5. De weggebruikers moeten de verkeerslichten, verkeersborden en wegmarkeringen in acht nemen wanneer deze regelmatig zijn naar de vorm, voldoende zichtbaar zijn en overeenkomstig de voorschriften van [...] [het algemeen] reglement [op de politie van het wegverkeer en van het gebruik van de openbare weg] zijn aangebracht. Art. 68.3. [...] Bord C43 [met de vermelding 100]: Vanaf het verkeersbord tot [...] [verkeersbord C45], verbod te rijden met een grotere snelheid dan [100 km per uur] [...].	1.987	4,04 %
Wegcode (rest)	Art. 59.6. Onder voorbehoud van de afwijkingen voorzien in artikel 81.5 van [...] [het] reglement [op de politie van het wegverkeer en van het gebruik van de openbare weg] en in het koninklijk besluit betreffende het wegverkeer van uitzonderlijke voertuigen, mag geen enkel voertuig in het verkeer op de openbare weg worden gebracht of gehouden, indien het niet beantwoordt aan de bepalingen van [...] [het algemeen] reglement [op de politie van het wegverkeer en van het gebruik van de openbare weg], en van de technische reglementen van de auto's of van de bromfietsen en motorfietsen.	1.796	3,65 %
Snelheid	Art. 11.2.1°- a). Buiten de bebouwde kommen is de snelheid beperkt tot 120 km per uur op de autosnelwegen [...].	1.461	2,97 %



VERKEERSINBREUKEN (autosnelwegen inbegrepen) : TOP 5

2023

4de graadsinbreuken

Thema	Wetsartikel	Aantal inbreuken	% (*)
Wegcode (rest)	De overtreding op de hierna vermelde bepalingen wordt beschouwd als overtreding van 4de graad krachtens artikel 4.5° van KB 30-09-2005 :Art. 21.4.3° Op autosnelwegen is het verboden: achteruit te rijden of te rijden in de tegenovergestelde rijrichting.	4	0,01 %
Wegcode (rest)	Art. 4.1. De weggebruikers moeten onmiddellijk gevolg geven aan de bevelen van de bevoegde personen. Art. 4.2.2°. Als bevelen worden inzonderheid beschouwd: de arm of de armen horizontaal uitgestrekt, wat stoppen betekent voor de weggebruikers die naderen uit richtingen welke deze aangewezen door de arm of armen, dwarsen. Art. 4.1°. [...] zijn overtredingen van de vierde graad in de zin van artikel 29§1, eerste lid, van [...] [de] wet betreffende de politie over het wegverkeer, gecoördineerd op 16 maart 1968: de [...] bevelen negeren van een bevoegd persoon [vermeld in het artikel 4.2.2° van KB 01-12-1975].	1	0,00 %
Wegcode (rest)	De overtreding op de hierna vermelde bepalingen wordt beschouwd als overtreding van 4de graad krachtens artikel 4.3° van KB 30-09-2005 :Art. 17.2.3°. Het links inhalen van een gespan [...] of van een voertuig met meer dan twee wielen is verboden bij het naderen van de top van een helling en in bochten, wanneer de zichtbaarheid onvoldoende is, behalve indien kan ingehaald worden zonder de doorlopende witte streep te overschrijden die het voor de tegenliggers bestemde deel van de rijbaan aflijnt.	1	0,00 %
Wegcode (rest)	De overtreding op de hierna vermelde bepalingen wordt beschouwd als overtreding van 4de graad krachtens artikel 4.5° van KB 30-09-2005 :Art. 21.4.2°. Op autosnelwegen is het verboden te keren.	1	0,00 %
Wegcode (rest)	De overtreding op de hierna vermelde bepalingen wordt beschouwd als overtreding van 4de graad krachtens artikel 4.5° van KB 30-09-2005 :Art. 22.2juncto. De bepalingen van artikel 21.4. en 21.6. gelden op de autowegen.Art. 21.4.3° Op autosnelwegen is het verboden: achteruit te rijden of te rijden in de tegenovergestelde rijrichting.	1	0,00 %

(*) % ten opzichte van totaal aantal inbreuken



VERKEERSINBREUKEN (autosnelwegen inbegrepen) : MOMENT

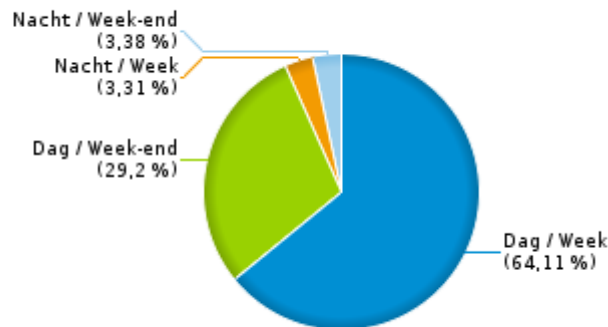
Aantal inbreuken per moment van de week 2023

	Week			Week-end			TOTAAL
	Dag	Nacht	Subtotaal	Dag	Nacht	Subtotaal	
Snelheid	23.851	1.266	25.117	10.844	1.177	12.021	37.138
Stilstaan en parkeren	2.678	103	2.781	1.563	141	1.704	4.485
GSM	509	12	521	141	14	155	676
Helm en beschermende kledij	22	1	23	10	1	11	34
Gordel en kinderzitje	80	2	82	36	8	44	126
Verkeerslichten	331	45	376	113	35	148	524
Wegcode (rest)	2.646	90	2.736	918	139	1.057	3.793
Alcohol	45	27	72	54	65	119	191
Drugs	10	10	20	4	4	8	28
Inschrijving	145	15	160	80	15	95	255
Rijbewijs	191	22	213	60	41	101	314
Technische eisen	223	12	235	65	15	80	315
Verzekering	50	9	59	17	1	18	77
Zwaar vervoer	168	3	171	17	1	18	189
Andere	10	1	11	2	0	2	13
Onbekend	586	11	597	443	7	450	1.047
TOTAAL	31.545	1.629	33.174	14.367	1.664	16.031	49.205

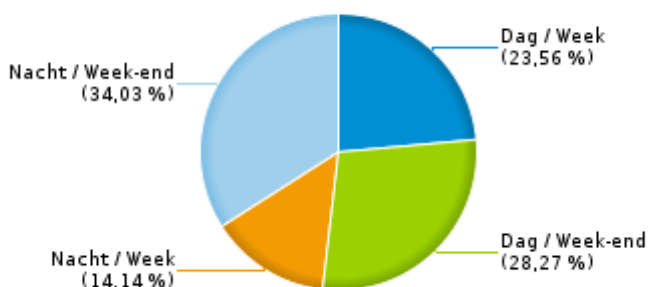
Weekend: van vrijdag 22.00u tot maandag 06.00u
Week: van maandag 06.00u tot vrijdag 22.00u

Dag: van 06.00u tot 22.00u
Nacht: van 22.00u tot 06.00u

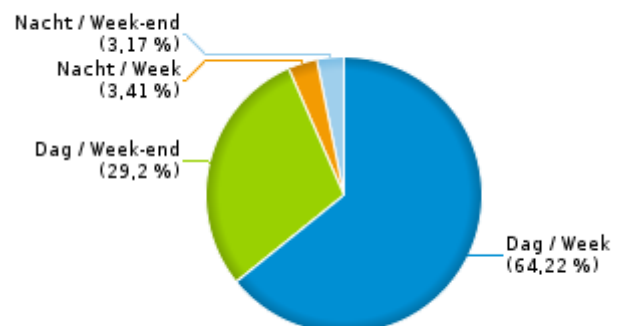
% inbreuken per moment - 2023



% alcoholinbreuken per moment - 2023



% snelheidsinbreuken per moment - 2023





SNELHEIDSINBREUKEN (autosnelwegen inbegrepen) : PLAATS

2023

Machelen

Straat	Huis nr	Km paal	0-10 km/u te snel	11-20 km/u te snel	21-30 km/u te snel	31-40 km/u te snel	>40 km/u te snel	??? km/u te snel	TOTAAL
A1-E19 Richting Breda (NL)		0.9	0	0	0	0	0	3	3
A1-E19 Richting Breda (NL)		1.0	0	0	0	0	0	2	2
A1-E19 Richting Breda (NL)		1.2	0	0	0	0	0	2	2
A1-E19 Richting Breda (NL)		0.5	0	0	0	0	0	1	1
A1-E19 Richting Breda (NL)		1.4	0	0	0	0	0	1	1
A1-E19 Richting Breda (NL)		1.8	0	0	0	0	0	1	1
A1-E19 Richting Breda (NL)		2.0	0	0	0	0	0	1	1
A1-E19 Richting Breda (NL)		2.7	0	0	0	0	0	1	1
A1-E19 Richting Brussel		0.6	76	289	423	90	14	1	893
A1-E19 Richting Brussel			0	0	0	0	0	6	6
A1-E19 Richting Brussel		0.1	0	0	0	0	0	2	2
A1-E19 Richting Brussel		1.0	0	0	0	0	0	2	2
A1-E19 Richting Brussel		2.0	0	0	1	0	0	1	2
A1-E19 Richting Brussel		0.2	0	0	0	0	0	1	1
A1-E19 Richting Brussel		0.4	0	0	0	0	0	1	1
A1-E19 Richting Brussel		1.1	0	0	0	0	0	1	1
A1-E19 Richting Brussel		1.2	0	0	0	0	0	1	1
A1-E19 Richting Brussel		1.3	0	0	0	0	0	1	1
A1-E19 Richting Brussel		1.6	0	0	0	0	0	1	1
A1-E19 Richting Brussel		2.6	0	0	0	0	0	1	1
A201 Ri Brussel		1.2	17	736	263	68	32	0	1.116
A201 Ri Brussel		1.1	0	0	0	0	0	1	1
A201 Ri Brussel		1.3	0	0	0	0	0	1	1
A201 Ri Brussel		2.0	0	0	0	0	0	1	1
A201 Ri Brussel		2.5	0	0	0	0	0	1	1
A201 Ri Brussel		2.6	0	0	0	0	0	1	1
A201 Ri Brussel		3.1	0	0	0	0	0	1	1
A201 Ri Zaventem		1.2	6	24	4	2	0	0	36



SNELHEIDSINBREUKEN (autosnelwegen inbegrepen) : PLAATS

2023

Machelen

Straat	Huis nr	Km paal	0-10 km/u te snel	11-20 km/u te snel	21-30 km/u te snel	31-40 km/u te snel	>40 km/u te snel	??? km/u te snel	TOTAAL
A201 Ri Zaventem		2.5	0	0	0	0	0	2	2
Groenstraat	67		22	10	1	1	0	0	34
Groenstraat	54		24	5	1	0	0	0	30
Groenstraat	63		15	1	0	0	0	0	16
Groenstraat	25		11	0	0	0	0	0	11
Haachtsesteenweg			303	35	13	3	0	1	355
Haachtsesteenweg	74		0	0	0	0	0	1	1
Heirbaan	T/O13		149	49	3	0	0	0	201
Heirbaan	TOV13		113	35	3	0	0	0	151
Heirbaan	103		69	17	1	0	0	0	87
Heirbaan	101		40	11	2	0	0	0	53
Heirbaan	186		30	8	3	0	0	0	41
Heirbaan	189		25	16	0	0	0	0	41
Heirbaan	185		16	12	0	0	0	0	28
Heirbaan	105		23	2	0	0	0	0	25
Jan Moensstraat	94		25	8	0	0	0	0	33
Jan Moensstraat	T/O 9		10	6	1	0	0	0	17
Koning Albertlaan	87		411	148	29	1	0	0	589
Koning Albertlaan	VP315		335	123	12	0	0	0	470
Koning Albertlaan	81		99	22	4	0	0	0	125
Koning Albertlaan	110		75	12	0	0	0	0	87
Koning Albertlaan	79		36	17	4	2	0	0	59
Koningin Fabiolalaan	26		94	28	1	0	0	0	123
Koningin Fabiolalaan	50		23	3	0	1	0	0	27
Koningin Fabiolalaan	9		16	6	1	0	0	0	23
Koningin Fabiolalaan	59		16	2	1	0	0	0	19
Koningin Fabiolalaan	18		6	1	0	0	0	0	7
Koningin Fabiolalaan	29		3	0	0	0	0	0	3



SNELHEIDSINBREUKEN (autosnelwegen inbegrepen) : PLAATS

2023

Machelen

Straat	Huis nr	Km paal	0-10 km/u te snel	11-20 km/u te snel	21-30 km/u te snel	31-40 km/u te snel	>40 km/u te snel	??? km/u te snel	TOTAAL
Koningin Fabiolalaan			0	0	0	0	0	1	1
Kosterstraat	T/O 6		35	3	1	0	0	0	39
Kosterstraat	107		24	9	1	0	0	0	34
Kosterstraat	T/O 4		22	1	0	0	0	0	23
Kosterstraat	THV 6		17	4	0	0	0	0	21
Kosterstraat	28		12	0	0	0	0	0	12
Nieuwe Zaventemsesteenweg	DRESS		3	1	2	0	0	0	6
Oude Haachtsesteenweg			0	0	0	0	0	1	1
Parkstraat	61		71	15	3	0	0	0	89
Petrus Schroonsstraat	87		116	53	10	1	2	0	182
Petrus Schroonsstraat	85		41	21	4	0	0	0	66
Petrus Schroonsstraat	75		31	9	1	0	0	0	41
Petrus Schroonsstraat	17		31	1	0	0	0	0	32
Petrus Schroonsstraat	73		13	1	1	0	0	0	15
Peutiesesteenweg	27		174	59	3	0	0	0	236
Peutiesesteenweg	25		82	32	5	0	0	0	119
Peutiesesteenweg	TOV 2		72	12	0	0	0	0	84
Peutiesesteenweg	T/O 2		66	11	2	0	0	0	79
Peutiesesteenweg	50		57	12	1	0	0	0	70
Peutiesesteenweg	THV 5		57	10	2	0	0	0	69
Peutiesesteenweg	12		45	13	1	0	0	0	59
Peutiesesteenweg	113		14	1	2	0	0	0	17
R0 Binnenring		36.0	0	0	1	0	0	4	5
R0 Binnenring		34.1	0	0	0	0	0	3	3
R0 Binnenring		33.1	0	0	0	0	1	1	2
R0 Binnenring		34.0	0	0	0	0	0	2	2
R0 Binnenring		34.2	0	0	0	0	0	2	2
R0 Binnenring		34.4	0	0	0	0	1	1	2



SNELHEIDSINBREUKEN (autosnelwegen inbegrepen) : PLAATS

2023

Machelen

Straat	Huis nr	Km paal	0-10 km/u te snel	11-20 km/u te snel	21-30 km/u te snel	31-40 km/u te snel	>40 km/u te snel	??? km/u te snel	TOTAAL
R0 Binnenring		35.0	0	0	1	0	1	0	2
R0 Binnenring		35.7	0	0	0	0	0	2	2
R0 Binnenring		33.2	0	0	0	1	0	0	1
R0 Binnenring		33.8	0	0	0	0	0	1	1
R0 Binnenring		35.6	0	0	0	0	0	1	1
R0 Binnenring		35.9	0	0	0	0	0	1	1
R0 Binnenring		36.1	0	0	0	0	0	1	1
R0 Binnenr knp Machelen aansl naar A1-E19 Ri Breda		0.2	0	0	0	0	0	1	1
R0 Binnenr knp Machelen aansl van A1 Ri Brussel			0	0	0	0	0	2	2
R0 Binnenr knp Machelen aansl van A1 Ri Brussel		6.0	0	0	0	0	0	1	1
R0 Binnenr knp Zaventem aansluit A201 Ri Zaventem			0	0	0	0	0	3	3
R0 Buitenring		34.8	2	434	140	17	6	0	599
R0 Buitenring			0	0	0	0	0	4	4
R0 Buitenring		34.2	0	0	0	0	0	2	2
R0 Buitenring		35.4	0	0	1	0	0	1	2
R0 Buitenring		35.9	0	0	0	0	0	2	2
R0 Buitenring		33.0	0	0	0	0	0	1	1
R0 Buitenring		33.6	0	0	0	0	0	1	1
R0 Buitenring		33.8	0	0	0	0	0	1	1
R0 Buitenring		34.0	0	0	0	0	1	0	1
R0 Buitenring		35.0	0	0	0	0	0	1	1
R0 Buitenring		35.5	0	0	0	0	0	1	1
R0 Buitenring		35.7	0	0	0	0	0	1	1
R0 Buitenring		36.0	0	0	0	1	0	0	1
R0 Buitenr knp Machelen aansluit van A1 Ri Brussel		0.0	0	0	0	0	0	2	2
R0 Buitenr knp Machelen aansluit van A1 Ri Brussel			0	0	0	0	0	2	2
R0 Buitenr knp Zavent aansl vanuit A201 Ri Brussel		0.0	0	0	0	0	0	1	1
R22 Richting Vorst		14.0	0	0	0	0	0	1	1



SNELHEIDSINBREUKEN (autosnelwegen inbegrepen) : PLAATS

2023

Machelen

Straat	Huis nr	Km paal	0-10 km/u te snel	11-20 km/u te snel	21-30 km/u te snel	31-40 km/u te snel	>40 km/u te snel	??? km/u te snel	TOTAAL
Vilvoordelaan	VP185		29	2	1	0	0	0	32
Vilvoordelaan			0	0	0	0	0	2	2
Woluwelaan			7.587	681	48	1	3	1	8.321
Woluwelaan	VP080		10	7	4	0	0	0	21
Woluwelaan	THV13		11	3	1	1	1	0	17
Zaventemsesteenweg	T/O 2		27	7	2	1	0	0	37
TOTAAL			10.737	3.028	1.009	191	62	93	15.120

Vilvoorde

Straat	Huis nr	Km paal	0-10 km/u te snel	11-20 km/u te snel	21-30 km/u te snel	31-40 km/u te snel	>40 km/u te snel	??? km/u te snel	TOTAAL
A1-E19 Richting Breda (NL)		6.4	279	442	88	18	2	0	829
A1-E19 Richting Breda (NL)	*	4.4	78	514	108	16	4	0	720
A1-E19 Richting Breda (NL)	*	5.1	6	13	0	0	0	0	19
A1-E19 Richting Breda (NL)		4.1	0	1	0	0	0	0	1
A1-E19 Richting Breda (NL)		4.8	0	0	0	1	0	0	1
A1-E19 Richting Breda (NL)		5.0	0	0	1	0	0	0	1
A1-E19 Richting Breda (NL)			0	0	0	1	0	0	1
A1-E19 Richting Brussel			0	0	0	0	0	5	5
A1-E19 Richting Brussel		6.0	0	0	0	0	0	2	2
A1-E19 Richting Brussel		3.5	0	0	0	0	0	1	1
A1-E19 Richting Brussel		3.9	0	0	0	0	0	1	1
A1-E19 Richting Brussel		4.9	0	0	0	0	0	1	1
A1-E19 Richting Brussel		5.0	0	0	0	0	0	1	1
A1-E19 Richting Brussel		5.2	0	0	0	0	0	1	1
A1-E19 Richting Brussel		6.2	0	0	0	0	0	1	1
Albert I-laan	115		352	57	12	4	0	0	425
Albert I-laan	125		297	61	14	1	0	0	373



SNELHEIDSINBREUKEN (autosnelwegen inbegrepen) : PLAATS

2023

Vilvoorde

Straat	Huis nr	Km paal	0-10 km/u te snel	11-20 km/u te snel	21-30 km/u te snel	31-40 km/u te snel	>40 km/u te snel	??? km/u te snel	TOTAAL
Albert I-laan	117		83	15	0	1	0	0	99
Albert I-laan	127		78	14	4	0	1	0	97
Albert I-laan	119		48	11	2	1	0	0	62
Albert I-laan	131		31	9	0	0	0	0	40
Albert I-laan	VP695		16	4	1	0	0	0	21
Albert I-laan			0	0	0	0	0	1	1
Breemputstraat	107		15	1	0	0	0	0	16
Breemputstraat	111		11	0	1	0	0	0	12
Breemputstraat	TO 12		3	1	0	0	0	0	4
Brusselsesteenweg	VP704		1.030	635	116	11	3	0	1.795
Brusselsesteenweg	59		189	182	20	1	1	0	393
Brusselsesteenweg	VP202		126	78	20	10	1	0	235
Brusselsesteenweg	9		56	13	4	0	0	0	73
Brusselsesteenweg	VP203		44	19	4	0	0	0	67
Brusselsesteenweg	THV 9		31	15	3	0	0	0	49
Brusselsesteenweg			0	0	0	1	0	0	1
Buissetstraat	18		0	0	0	0	0	1	1
Buyssestraat (Cyriel)	THV 8		11	2	1	0	0	0	14
Campionlei	22		0	0	0	0	0	1	1
Campionlei			0	0	0	0	0	1	1
Damstraat	44		84	28	3	4	0	0	119
Damstraat	31		41	10	2	0	0	0	53
Damstraat	TOV 3		33	8	0	0	0	0	41
Damstraat	76		39	0	1	0	0	0	40
Damstraat	53		25	12	0	0	1	0	38
Damstraat	70		27	5	0	0	0	0	32
de Bavaylei	58		29	9	1	0	0	0	39
de Bavaylei	VP387		17	5	2	0	0	0	24



SNELHEIDSINBREUKEN (autosnelwegen inbegrepen) : PLAATS

2023

Vilvoorde

Straat	Huis nr	Km paal	0-10 km/u te snel	11-20 km/u te snel	21-30 km/u te snel	31-40 km/u te snel	>40 km/u te snel	??? km/u te snel	TOTAAL
Ensorlaan	8		12	0	0	0	0	0	12
Grensstraat	/		11	22	11	0	1	0	45
Haesendonckstraat	111		8	5	1	0	0	0	14
Haesendonckstraat	T/O10		1	2	0	0	0	0	3
Haesendonckstraat	25		2	0	0	0	0	0	2
Hanssenslaan (Benoit)			0	0	0	0	0	1	1
Havenstraat	72		166	99	20	4	0	0	289
Havenstraat			0	0	0	0	0	2	2
Houtemboskerkweg	132		21	0	1	0	0	0	22
Houtemsesteenweg	142		76	33	6	0	0	0	115
Houtemsesteenweg	132		20	10	1	0	0	0	31
Houtemsesteenweg	288		26	4	0	0	0	0	30
Houtemsesteenweg	THV27		11	8	2	0	0	0	21
Houtemsesteenweg	128		12	1	0	0	0	0	13
Indringingsweg	VP163		381	88	21	3	2	0	495
Kluitingstraat	T/O 2		5	2	0	0	0	0	7
Leeuwerikenlaan	32		155	61	13	1	0	0	230
Leeuwerikenlaan	24		118	31	6	1	0	0	156
Leeuwerikenlaan	57		56	13	0	0	0	0	69
Leeuwerikenlaan	47		44	16	1	0	0	0	61
Leeuwerikenlaan	51		33	12	1	0	0	0	46
Leeuwerikenlaan	36		0	0	0	0	0	2	2
Leuvensesteenweg	155		86	15	2	0	0	0	103
Leuvensesteenweg	229		0	0	0	0	0	1	1
Luchthavenlaan	4		27	5	1	1	0	0	34
Luchthavenlaan	8		18	4	0	1	0	0	23
Luchthavenlaan	TOV 6		16	1	0	0	1	0	18
Maria-Theresialaan	41		74	16	0	0	0	0	90



SNELHEIDSINBREUKEN (autosnelwegen inbegrepen) : PLAATS

2023

Vilvoorde

Straat	Huis nr	Km paal	0-10 km/u te snel	11-20 km/u te snel	21-30 km/u te snel	31-40 km/u te snel	>40 km/u te snel	??? km/u te snel	TOTAAL
Maria-Theresialaan	43		51	13	1	0	0	0	65
Maria-Theresialaan			0	0	0	0	0	1	1
Martelarenstraat	VP226		24	8	1	0	0	0	33
Martelarenstraat	131		22	9	0	0	0	0	31
Martelarenstraat	129		21	6	0	0	0	0	27
Martelarenstraat	123		8	5	1	0	0	0	14
Martelarenstraat	90		3	6	1	1	0	0	11
Mechelsesteenweg	229		34	5	1	0	0	0	40
Mechelsesteenweg	167		12	0	0	0	0	0	12
Mechelsesteenweg	281-2		0	0	0	0	0	1	1
Mechelsesteenweg	660		0	0	0	0	0	1	1
Mechelsesteenweg			0	0	0	0	0	1	1
Parkstraat	TOV43		319	78	2	1	0	0	400
Parkstraat	41A		151	38	1	1	0	0	191
Parkstraat	28-30		127	46	6	0	1	0	180
Parkstraat	61		97	9	2	0	0	0	108
Parkstraat			0	0	0	0	0	1	1
R0 Binnenring		38.3	0	184	44	11	3	0	242
R0 Binnenring		36.5	0	0	0	0	1	7	8
R0 Binnenring		36.7	0	0	0	0	0	3	3
R0 Binnenring		38.5	0	0	0	1	0	1	2
R0 Binnenring			1	0	0	0	0	1	2
R0 Binnenring		36.0	0	0	0	0	0	1	1
R0 Binnenring		36.8	0	0	0	0	0	1	1
R0 Binnenring		37.0	0	0	0	0	0	1	1
R0 Binnenring		37.2	0	0	0	0	0	1	1
R0 Binnenring		39.0	0	0	0	0	0	1	1
R0 Binnenring oprit 6 Koningslo-Vilvoorde			0	0	0	0	0	1	1



SNELHEIDSINBREUKEN (autosnelwegen inbegrepen) : PLAATS

2023

Vilvoorde

Straat	Huis nr	Km paal	0-10 km/u te snel	11-20 km/u te snel	21-30 km/u te snel	31-40 km/u te snel	>40 km/u te snel	??? km/u te snel	TOTAAL
R0 Buitenring		39.6	3	599	125	22	7	0	756
R0 Buitenring	*	38.8	3	286	86	16	3	0	394
R0 Buitenring		36.4	0	0	0	0	0	4	4
R0 Buitenring		36.5	0	0	0	0	0	3	3
R0 Buitenring		37.0	0	0	0	0	0	3	3
R0 Buitenring		36.3	0	0	1	0	0	1	2
R0 Buitenring		37.2	0	0	0	0	0	2	2
R0 Buitenring		38.4	0	0	0	0	1	1	2
R0 Buitenring		38.6	0	0	0	0	0	2	2
R0 Buitenring			0	0	0	0	0	1	1
R0 BUITENRING OPRIT 6 KONINGSLO-VILVOORDE (R000.24		0.3	0	0	0	0	0	1	1
Rollewagenstraat	168		72	13	4	1	1	0	91
Rondeweg			0	0	0	0	0	1	1
Rooseveltlaan (Franklin)			0	0	0	0	0	1	1
Schaarbeeklei			0	0	0	0	0	3	3
Schaarbeeklei	199		0	0	0	0	0	1	1
Sint Martinuslaan	KMP2.		120	59	8	1	0	0	188
Sint Martinuslaan			32	23	5	3	0	0	63
Stationlei	56-58		6.481	1.844	151	20	6	0	8.502
Stationlei	25-58		35	55	5	0	0	0	95
Stationlei			0	0	0	0	0	1	1
Stationplein			0	0	0	0	0	1	1
Steenstraat	TOV 1		3	0	0	0	0	0	3
Streekbaan	T/O 5		16	0	0	0	1	0	17
Streekbaan	TOV 5		12	1	0	0	0	0	13
Streekbaan	T/O 7		7	1	0	0	0	0	8
Streekbaan	TOV 7		2	1	0	0	0	0	3



SNELHEIDSINBREUKEN (autosnelwegen inbegrepen) : PLAATS

2023

Vilvoorde

Straat	Huis nr	Km paal	0-10 km/u te snel	11-20 km/u te snel	21-30 km/u te snel	31-40 km/u te snel	>40 km/u te snel	??? km/u te snel	TOTAAL
Streekbaan	7		0	0	0	0	0	1	1
Teniersstraat	150		513	68	5	2	0	0	588
Teniersstraat	T/O14		66	11	0	0	0	0	77
Teniersstraat	THV14		32	15	2	0	0	0	49
Trekelsstraat	42		0	1	0	0	0	0	1
Twee Leeuwenweg	VP387		698	345	46	6	2	0	1.097
Vinkenlaan	18		0	0	0	0	0	2	2
Vlaanderenstraat	VP406		80	22	3	1	0	0	106
Vlaanderenstraat	THV 2		20	10	0	1	0	0	31
Vlaanderenstraat	VP405		21	6	0	0	0	0	27
Vuurkruisenlaan			0	0	0	0	0	2	2
Werkhuizenstraat	61		180	62	7	0	0	0	249
Werkhuizenstraat	T/O 2		23	9	1	0	0	0	33
Woluwelaan			444	69	8	3	3	1	528
TOTAAL			14.191	6.519	1.012	172	46	78	22.018



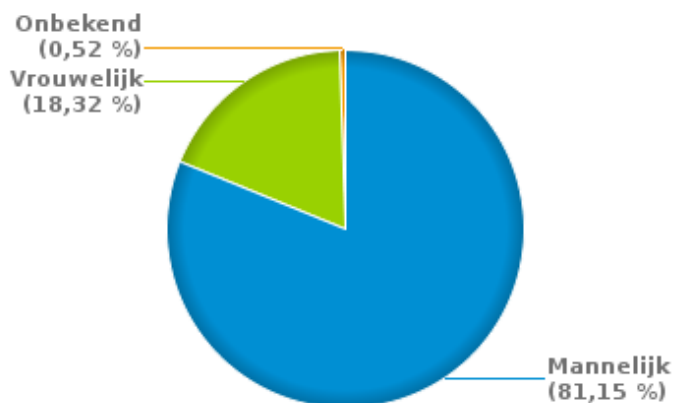
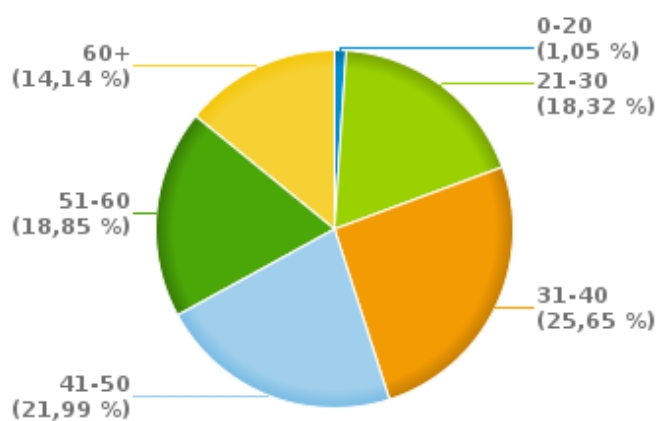
SNELHEIDSINBREUKEN (autosnelwegen inbegrepen) : SNELHEIDSREGIME

2023

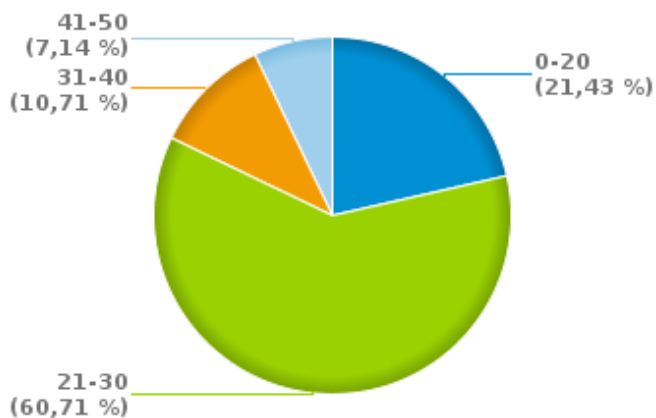
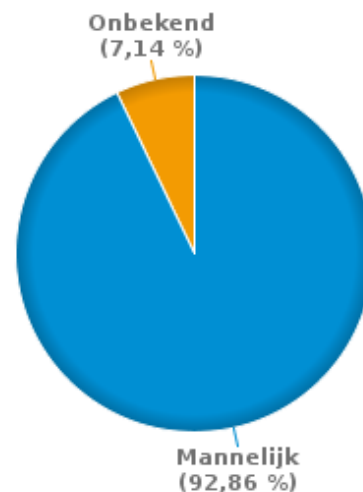
toegelaten snelheid	0-10 km/u te snel	11-20 km/u te snel	21-30 km/u te snel	31-40 km/u te snel	>40 km/u te snel	??? km/u te snel	TOTAAL
30	14.368	4.805	567	73	17	0	19.830
50	9.182	1.025	132	15	12	1	10.367
70	998	1.211	720	169	50	0	3.148
90	76	70	12	5	0	0	163
100	1	1.502	396	65	23	0	1.987
120	301	925	193	36	6	0	1.461
Onbekend	2	9	1	0	0	170	182
TOTAAL	24.928	9.547	2.021	363	108	171	37.138

**VERKEERSINBREUKEN (autosnelwegen inbegrepen) : PROFILERING
2023****Aantal inbreuken alcohol per geslacht en per leeftijdscategorie**

	Mannelijk	Vrouwelijk	Onbekend	TOTAAL
0-20	2	0	0	2
21-30	30	5	0	35
31-40	37	12	0	49
41-50	32	10	0	42
51-60	29	6	1	36
60+	25	2	0	27
TOTAAL	155	35	1	191

% Alcoholinbreuken per geslacht - 2023**% Alcoholinbreuken per leeftijd - 2023****Aantal inbreuken drugs per geslacht en per leeftijdscategorie**

	Mannelijk	Onbekend	TOTAAL
0-20	6	0	6
21-30	16	1	17
31-40	3	0	3
41-50	1	1	2
TOTAAL	26	2	28

% Drugsinbreuken per leeftijd - 2023**% Drugsinbreuken per geslacht - 2023**



VERKEERSINBREUKEN

REPORT FILTERS

Begin jaar van de inbreuken	2015
Einde jaar van de inbreuken	2023
Trimester	Trim. 1;Trim. 2;Trim. 3;Trim. 4
Datum van afsluiting van de gegevensbank	30/04/24
Politiezone	PZ VILVOORDE - MACHELEN (VILVOORDE)
Lokale/federale eenheid	
Op/Buiten snelweg	(autosnelwegen inbegrepen)
Vaststellende politie-eenheid	

Refresh report datum	01/07/2024 10:22:01
----------------------	---------------------