

**Overzicht
Verkeersinbreuken
(autosnelwegen inbegrepen)
2023**

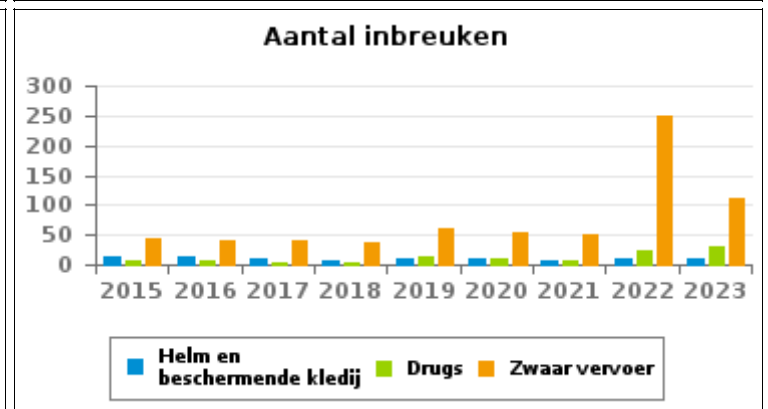
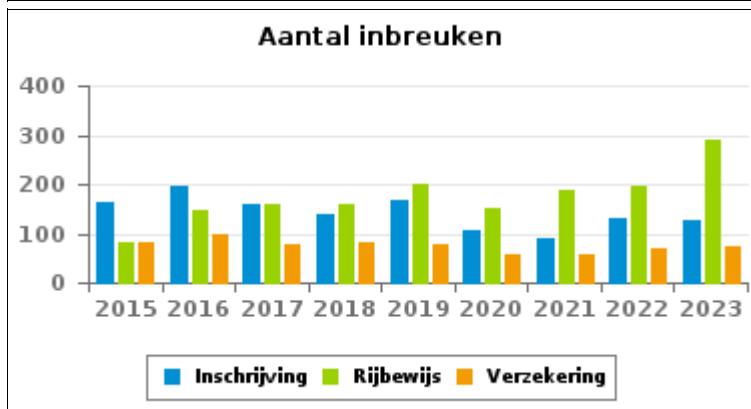
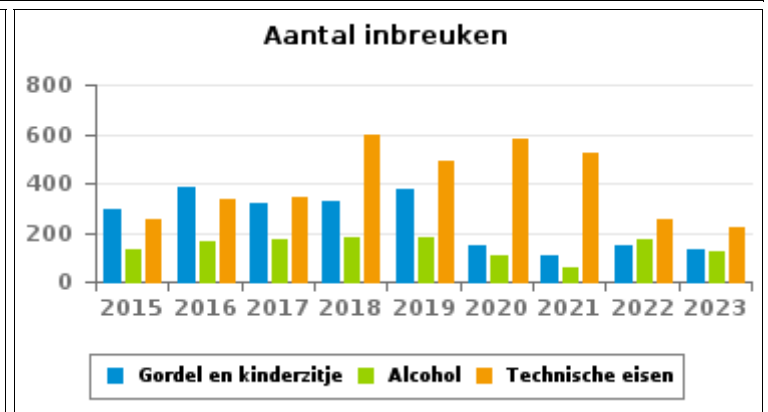
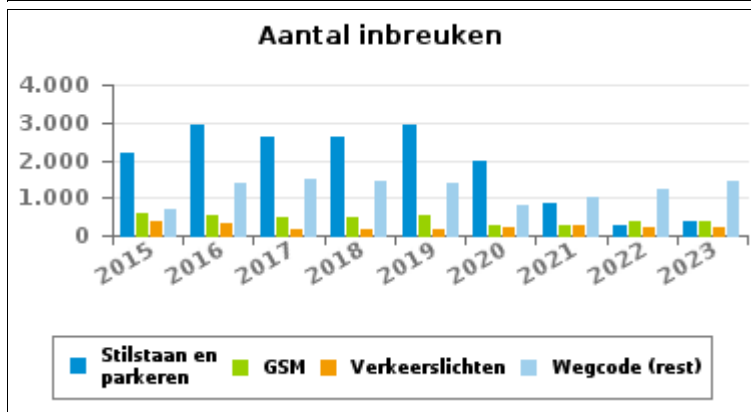
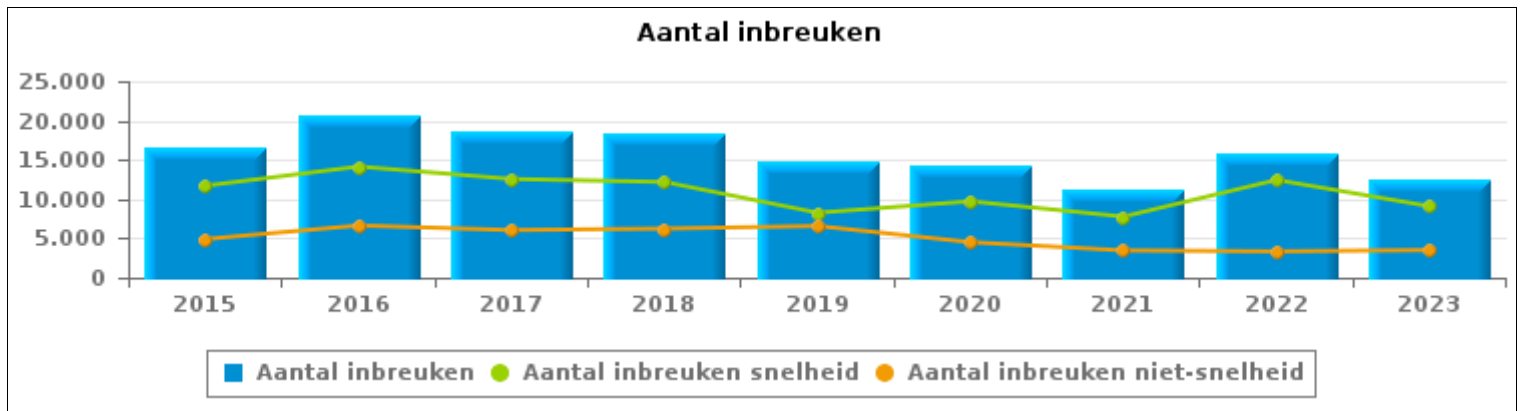
PZ GRIMBERGEN



VERKEERSINBREUKEN (autosnelwegen inbegrepen) : ALGEMEEN OVERZICHT

Vergelijking per jaar: 2015-2023

	2015	2016	2017	2018	2019	2020	2021	2022	2023
TOTAAL AANTAL INBREUKEN	16.635	20.785	18.617	18.429	14.839	14.239	11.246	15.785	12.613
INBREUKEN PER THEMA									
	2015	2016	2017	2018	2019	2020	2021	2022	2023
Snelheid	11.714	14.143	12.558	12.179	8.263	9.722	7.772	12.441	9.095
Stilstaan en parkeren	2.205	2.951	2.603	2.636	2.946	1.947	844	263	347
GSM	580	551	493	498	523	266	276	388	354
Helm en beschermende kledij	15	15	10	7	9	9	6	11	11
Gordel en kindersitje	296	380	322	325	379	150	104	144	128
Verkeerslichten	351	308	177	166	161	223	275	198	226
Wegcode (rest)	671	1.387	1.499	1.429	1.364	826	991	1.235	1.446
Alcohol	131	163	172	176	177	103	58	174	119
Drugs	8	7	5	3	12	9	7	22	31
Inschrijving	165	197	160	140	168	106	90	132	125
Rijbewijs	82	145	160	158	201	149	189	197	291
Technische eisen	249	334	341	593	492	582	520	256	219
Verzekering	80	100	77	81	79	59	59	71	74
Zwaar vervoer	43	41	39	37	59	54	52	250	112
Andere	45	63	1	1	6	34	3	2	34
Onbekend	0	0	0	0	0	0	0	1	1



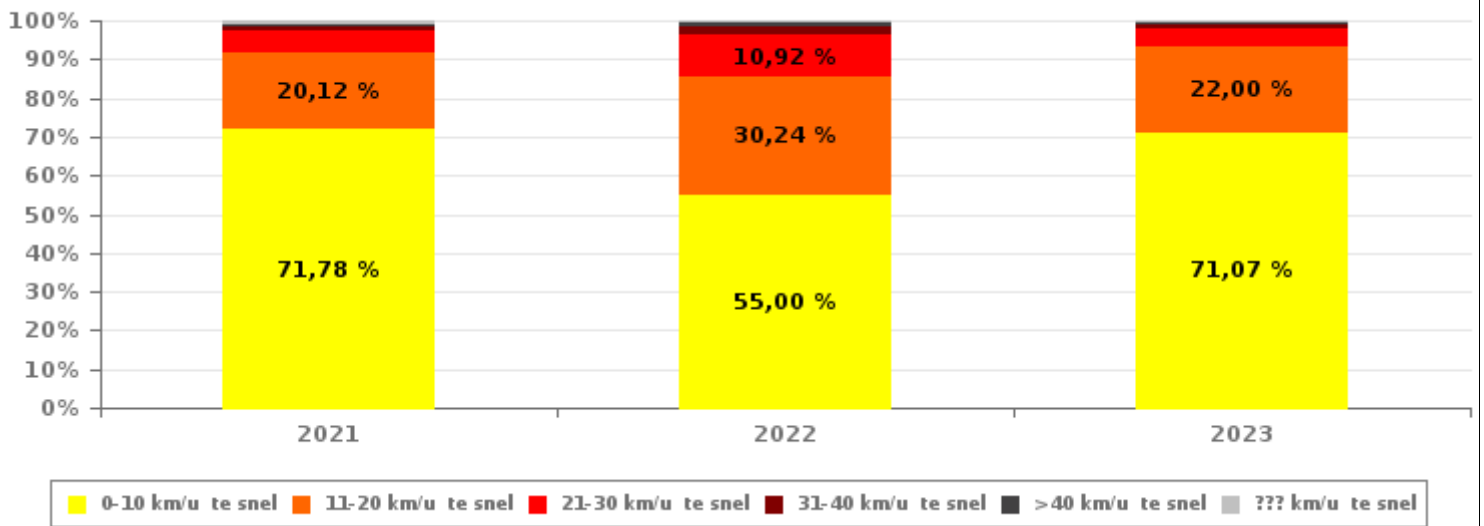


VERKEERSINBREUKEN (autosnelwegen inbegrepen) : ALGEMEEN OVERZICHT INBREUKEN PER ZWAARTEGRAAD

Vergelijking per jaar: 2015-2023

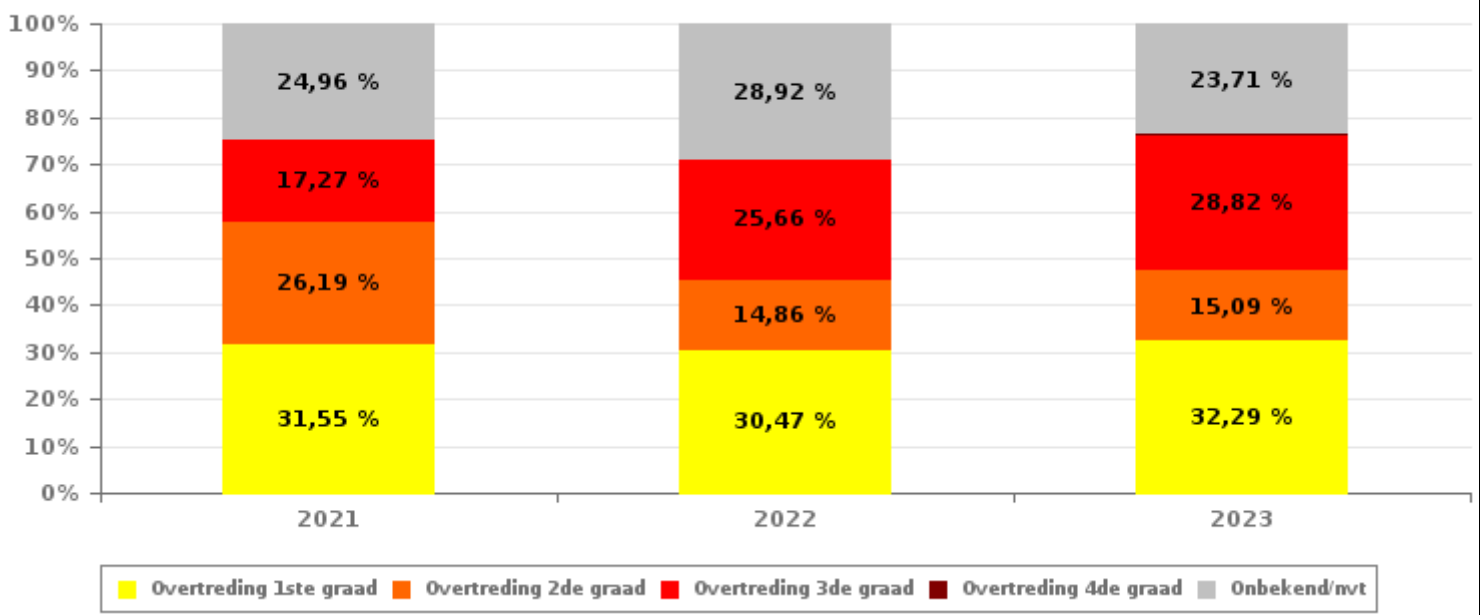
SNELHEID	2015	2016	2017	2018	2019	2020	2021	2022	2023
0-10 km/u te snel	9.314	10.461	9.722	9.625	6.317	6.548	5.579	6.843	6.464
11-20 km/u te snel	1.986	3.011	2.377	2.052	1.518	2.051	1.564	3.762	2.001
21-30 km/u te snel	287	432	309	334	266	793	420	1.359	420
31-40 km/u te snel	50	97	50	61	73	188	95	281	104
>40 km/u te snel	34	47	17	23	23	81	46	126	36
??? km/u te snel	43	95	83	84	66	61	68	70	70
Subtotaal SNELHEID	11.714	14.143	12.558	12.179	8.263	9.722	7.772	12.441	9.095

Aantal (snelheid) inbreuken : indeling per graad



NIET-SNELHEID	2015	2016	2017	2018	2019	2020	2021	2022	2023
1ste graad	2.064	3.082	2.560	2.406	2.450	1.616	1.096	1.019	1.136
2de graad	1.765	2.212	2.226	2.327	2.537	1.485	910	497	531
3de graad	472	521	506	511	625	465	600	858	1.014
4de graad	5	2	4	2	5	8	1	3	3
Onbekend/NVT	615	825	763	1.004	959	943	867	967	834
Subtotaal NIET-SNELHEID	4.921	6.642	6.059	6.250	6.576	4.517	3.474	3.344	3.518

Aantal (niet-snelheid) inbreuken : indeling per graad





VERKEERSINBREUKEN (autosnelwegen inbegrepen) : ALGEMEEN OVERZICHT

Vergelijking per maand voor het jaar 2023

	Jan	Feb	Maa	Apr	Mei	Jun	Jul	Aug	Sep	Okt	Nov	Dec	TOTAAL
TOTAAL AANTAL INBREUKEN	1.545	1.374	948	1.380	1.100	1.498	1.147	565	814	1.183	531	528	12.613
INBREUKEN PER THEMA	Jan	Feb	Maa	Apr	Mei	Jun	Jul	Aug	Sep	Okt	Nov	Dec	TOTAAL
Snelheid	1.199	1.081	588	1.067	852	1.187	843	319	522	867	250	320	9.095
Stilstaan en parkeren	77	18	114	29	13	10	16	4	12	26	18	10	347
GSM	17	26	35	36	24	42	16	23	43	45	29	18	354
Helm en beschermende kledij	1	2	1	1	0	2	1	1	2	0	0	0	11
Gordel en kinderzitje	13	8	10	7	8	16	3	9	10	34	6	4	128
Verkeerslichten	14	22	13	8	24	17	22	19	30	9	35	13	226
Wegcode (rest)	96	123	103	149	97	146	156	109	125	152	114	76	1.446
Alcohol	12	13	4	12	6	13	14	10	2	5	8	20	119
Drugs	8	3	3	3	3	2	1	2	2	2	2	0	31
Inschrijving	7	14	7	9	9	7	12	12	9	13	16	10	125
Rijbewijs	37	22	25	21	32	28	21	26	18	14	23	24	291
Technische eisen	28	26	17	14	11	16	22	7	25	13	19	21	219
Verzekering	5	7	10	8	4	3	9	4	10	2	8	4	74
Zwaar vervoer	9	9	9	16	17	9	10	19	4	1	2	7	112
Andere	22	0	9	0	0	0	1	1	0	0	1	0	34
Onbekend	0	0	0	0	0	0	0	0	0	0	0	1	1
INBREUKEN PER ZWAARTEGRAAD													
SNELHEID	Jan	Feb	Maa	Apr	Mei	Jun	Jul	Aug	Sep	Okt	Nov	Dec	TOTAAL
0-10 km/u te snel	410	899	517	596	707	1.058	447	301	464	561	224	280	6.464
11-20 km/u te snel	591	147	58	355	121	108	280	15	45	232	19	30	2.001
21-30 km/u te snel	155	20	7	79	12	11	76	1	7	47	2	3	420
31-40 km/u te snel	29	5	1	20	4	2	22	0	1	15	2	3	104
>40 km/u te snel	9	1	0	7	0	2	8	1	0	7	1	0	36
??? km/u te snel	5	9	5	10	8	6	10	1	5	5	2	4	70
Subtotaal SNELHEID	1.199	1.081	588	1.067	852	1.187	843	319	522	867	250	320	9.095
NIET-SNELHEID	Jan	Feb	Maa	Apr	Mei	Jun	Jul	Aug	Sep	Okt	Nov	Dec	TOTAAL
1ste graad	100	108	122	127	78	96	120	68	90	127	64	36	1.136
2de graad	88	31	100	36	31	34	32	24	34	56	38	27	531
3de graad	51	78	62	78	66	111	77	85	112	101	120	73	1.014
4de graad	0	0	1	1	0	0	0	0	0	0	1	0	3
Onbekend/NVT	107	76	75	71	73	70	75	69	56	32	58	72	834
Subtotaal NIET-SNELHEID	346	293	360	313	248	311	304	246	292	316	281	208	3.518



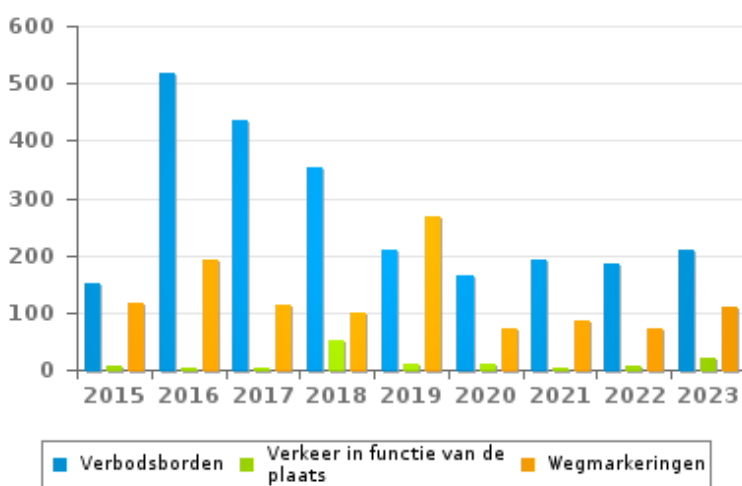
VERKEERSINBREUKEN (autosnelwegen inbegrepen) : ALGEMEEN OVERZICHT (DETAIL)

Vergelijking per jaar: 2015-2023

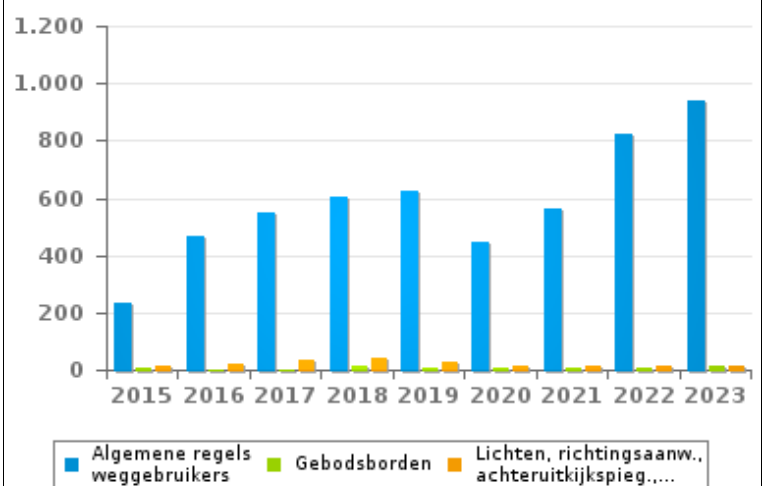
Wegcode(rest)

	2015	2016	2017	2018	2019	2020	2021	2022	2023
Algemene regels weggebruikers	236	468	549	604	625	447	562	820	939
Verbodsborden	151	517	437	352	210	163	191	186	210
Rijbewegingen	94	114	290	192	147	72	82	64	92
Wegmarkeringen	117	191	112	100	268	71	86	73	109
Lichten, richtingsaanw., achteruitkijkspieg.,...	15	22	36	39	27	15	13	16	14
Voorrang	14	32	31	21	21	13	15	12	21
Verkeer in functie van de plaats	6	3	5	50	9	9	3	8	19
Bevelen van bevoegde personen	7	6	14	26	16	9	6	14	6
Vervoer van personen (Wegcode)	5	14	12	11	17	13	7	11	8
Lading van goederen (Wegcode)	12	12	6	11	7	2	16	20	6
Gebodsborden	8	1	3	13	5	6	4	4	14
Gedrag tov bepaalde weggebruikers	2	4	3	10	11	3	6	7	8
Wegcode: andere	4	3	1	0	1	3	0	0	0
TOTAAL	671	1.387	1.499	1.429	1.364	826	991	1.235	1.446

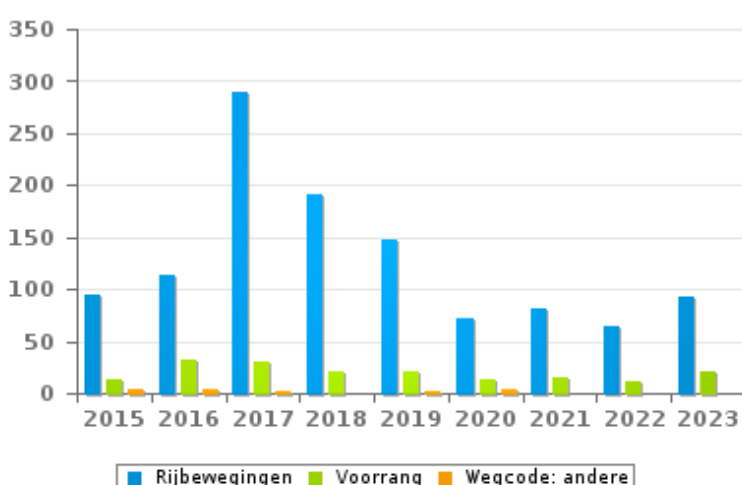
Aantal inbreuken



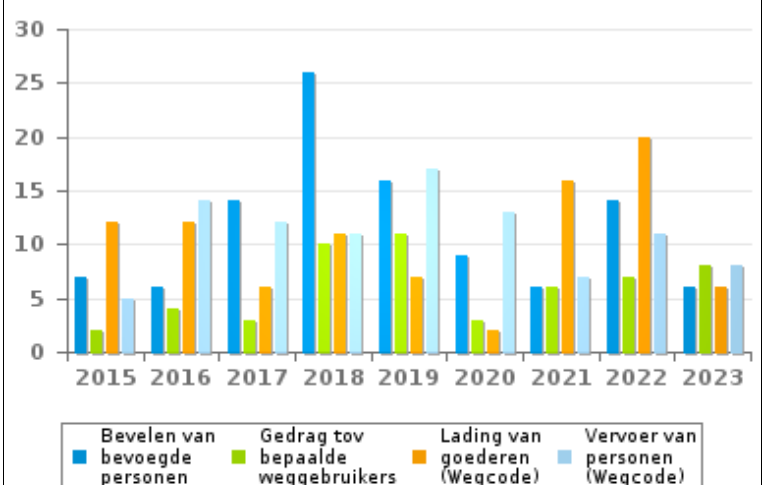
Aantal inbreuken



Aantal inbreuken



Aantal inbreuken





VERKEERSINBREUKEN (autosnelwegen inbegrepen) : TOP 5

2023

Alle inbreuken

Thema	Wetsartikel	Aantal inbreuken	% (*)
Snelheid	[VI. Gew.:] Art. 11.1. Binnen de bebouwde kommen is de snelheid beperkt tot 50 km per uur [...].	6.109	48,43 %
Snelheid	Art. 11.2.1 ^a - a). Buiten de bebouwde kommen is de snelheid beperkt tot 120 km per uur op de autosnelwegen [...]. De lagere snelheidsbeperkingen opgelegd door het verkeersbord C43 of voortvloeiend uit artikel 11.3. blijven van toepassing. Art. 5. De weggebruikers moeten de verkeerslichten, verkeersborden en wegmarkeringen in acht nemen wanneer deze regelmatig zijn naar de vorm, voldoende zichtbaar zijn en overeenkomstig de voorschriften van [...] [het algemeen] reglement [op de politie van het wegverkeer en van het gebruik van de openbare weg] zijn aangebracht. Art. 68.3. [...] Bord C43 [met de vermelding 100]: Vanaf het verkeersbord tot [...] [verkeersbord C45], verbod te rijden met een grotere snelheid dan [100 km per uur] [...].	1.647	13,06 %
Snelheid	[VI. Gew.:] Snelheidsbeperking / zone 50 / openbare wegen buiten bebouwde kom, met uitzondering van de autosnelwegen. Art. 5. De weggebruikers moeten de verkeerslichten, verkeersborden en wegmarkeringen in acht nemen wanneer deze regelmatig zijn naar de vorm, voldoende zichtbaar zijn en overeenkomstig de voorschriften van [...] [het algemeen] reglement [op de politie van het wegverkeer en van het gebruik van de openbare weg] zijn aangebracht. Art. 68.3. [...] Bord C43 [met zonale geldigheid en vermelding 50]: Vanaf het verkeersbord [...] [tot het eindezonebord], verbod te rijden met een grotere snelheid dan [50 km per uur] [...]. Art. 65.5.10. Snelheidszones worden aangeduid door het verkeersbord C43 waaraan overeenkomstig 65.5.3. zonale geldigheid wordt gegeven. Vanaf het zonebord tot het eindezonebord is het verboden te rijden met een hogere snelheid dan de zonale snelheid [...].	800	6,34 %
Wegcode (rest)	Art. 59.6. Onder voorbehoud van de afwijkingen voorzien in artikel 81.5 van [...] [het] reglement [op de politie van het wegverkeer en van het gebruik van de openbare weg] en in het koninklijk besluit betreffende het wegverkeer van uitzonderlijke voertuigen, mag geen enkel voertuig in het verkeer op de openbare weg worden gebracht of gehouden, indien het niet beantwoordt aan de bepalingen van [...] [het algemeen] reglement [op de politie van het wegverkeer en van het gebruik van de openbare weg], en van de technische reglementen van de auto's of van de bromfietsen en motorfietsen.	585	4,64 %
GSM	De overtreding op de hierna vermelde bepalingen wordt beschouwd als overtreding van 3de graad krachtens artikel 3.2 ^o /2 van KB 30-09-2005: Art. 8.4. Behalve wanneer zijn voertuig stilstaat of geparkeerd is, mag de bestuurder geen mobiel elektronisch apparaat met een scherm [GSM/Smartphone/...] gebruiken, vasthouden noch manipuleren, tenzij het in een daartoe bestemde houder aan het voertuig bevestigd is.	354	2,81 %



VERKEERSINBREUKEN (autosnelwegen inbegrepen) : TOP 5

2023

4de graadsinbreuken

Thema	Wetsartikel	Aantal inbreuken	% (*)
Wegcode (rest)	De overtreding op de hierna vermelde bepalingen wordt beschouwd als overtreding van 4de graad krachtens artikel 4.3° van KB 30-09-2005 :Art. 17.2.3°. Het links inhalen van een gespan [...] of van een voertuig met meer dan twee wielen is verboden bij het naderen van de top van een helling en in bochten, wanneer de zichtbaarheid onvoldoende is, behalve indien kan ingehaald worden zonder de doorlopende witte streep te overschrijden die het voor de tegenliggers bestemde deel van de rijbaan aflijnt.	2	0,02 %
Wegcode (rest)	De overtreding op de hierna vermelde bepalingen wordt beschouwd als overtreding van 4de graad krachtens artikel 4.5° van KB 30-09-2005 :Art. 21.4.2°. Op autosnelwegen is het verboden te keren.	1	0,01 %

(*) % ten opzichte van totaal aantal inbreuken



VERKEERSINBREUKEN (autosnelwegen inbegrepen) : MOMENT

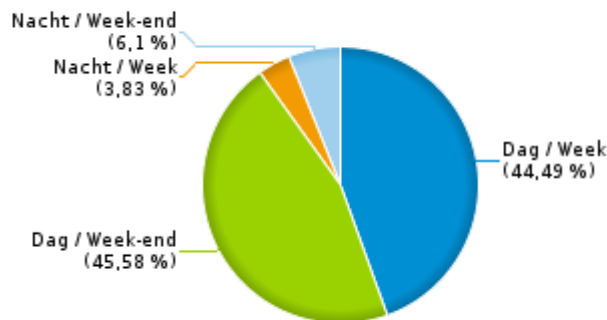
Aantal inbreuken per moment van de week 2023

	Week			Week-end			TOTAAL
	Dag	Nacht	Subtotaal	Dag	Nacht	Subtotaal	
Snelheid	3.324	282	3.606	4.994	495	5.489	9.095
Stilstaan en parkeren	199	53	252	65	30	95	347
GSM	303	3	306	44	4	48	354
Helm en beschermende kledij	6	0	6	5	0	5	11
Gordel en kinderzitje	95	0	95	26	7	33	128
Verkeerslichten	152	18	170	41	15	56	226
Wegcode (rest)	930	56	986	382	78	460	1.446
Alcohol	38	17	55	25	39	64	119
Drugs	18	2	20	3	8	11	31
Inschrijving	81	5	86	27	12	39	125
Rijbewijs	159	34	193	49	49	98	291
Technische eisen	148	7	155	42	22	64	219
Verzekering	48	5	53	13	8	21	74
Zwaar vervoer	84	0	84	26	2	28	112
Andere	27	1	28	6	0	6	34
Onbekend	0	0	0	1	0	1	1
TOTAAL	5.612	483	6.095	5.749	769	6.518	12.613

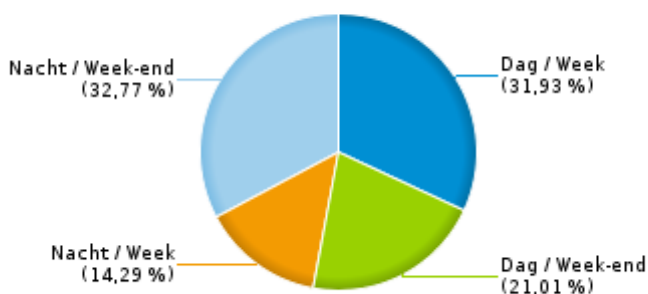
Weekend: van vrijdag 22.00u tot maandag 06.00u
Week: van maandag 06.00u tot vrijdag 22.00u

Dag: van 06.00u tot 22.00u
Nacht: van 22.00u tot 06.00u

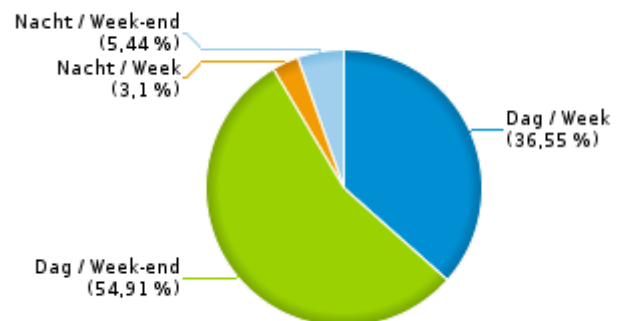
% inbreuken per moment - 2023



% alcoholinbreuken per moment - 2023



% snelheidsinbreuken per moment - 2023





SNELHEIDSINBREUKEN (autosnelwegen inbegrepen) : PLAATS

2023

Grimbergen

Straat	Huis nr	Km paal	0-10 km/u te snel	11-20 km/u te snel	21-30 km/u te snel	31-40 km/u te snel	>40 km/u te snel	??? km/u te snel	TOTAAL
A12 Ri Antwerpen afrit naar RO		2.0	0	0	0	0	0	1	1
A12 Ri Antwerpen oprit 2 Strombeek-Bever-Centrum		1.6	0	0	0	0	0	1	1
A12 Ri Antwerpen oprit 2 Strombeek-Bever-Centrum			0	0	0	0	0	1	1
A12 Ri Brussel afrit 2 Strombeek-Bever-Centrum			0	0	0	0	0	1	1
A12 Ri Brussel afrit naar RO			0	0	0	0	0	1	1
A12 Ri Brussel oprit komend van RO		1.7	0	0	0	0	0	1	1
A12 Ri Brussel oprit komend van RO			0	0	0	0	0	1	1
A12 Richting Bergen-op-Zoom (NL)		3.2	0	0	0	0	1	1	2
A12 Richting Bergen-op-Zoom (NL)		2.0	0	0	0	0	0	1	1
A12 Richting Bergen-op-Zoom (NL)		3.4	0	0	0	0	0	1	1
A12 Richting Brussel		1.3	0	0	0	0	0	1	1
A12 Richting Brussel		2.4	0	0	0	0	0	1	1
A12 Richting Brussel		3.0	0	0	0	0	0	1	1
A12 Richting Brussel		3.3	0	0	0	0	0	1	1
Antwerpselaan			0	0	0	0	0	3	3
Beigemsesteenweg	NVT		77	7	5	0	0	0	89
Beigemsesteenweg	RUWAA		74	11	2	0	0	0	87
Benedestraat	THV11		61	6	0	0	1	0	68
Benedestraat	110		60	5	0	0	0	0	65
Benedestraat	138		58	7	0	0	0	0	65
Benedestraat	125		60	2	0	0	0	0	62
Benedestraat	NVT		49	5	3	0	0	0	57
Benedestraat	111		31	2	0	0	0	0	33
Berkenlaan	77		14	2	0	0	0	0	16
Berkenlaan	96		3	2	0	0	0	0	5
Berkenlaan	85		2	0	0	0	0	0	2
Brusselsesteenweg	115		20	3	0	0	0	0	23
Brusselsesteenweg	119		17	0	0	0	0	0	17



SNELHEIDSINBREUKEN (autosnelwegen inbegrepen) : PLAATS

2023

Grimbergen

Straat	Huis nr	Km paal	0-10 km/u te snel	11-20 km/u te snel	21-30 km/u te snel	31-40 km/u te snel	>40 km/u te snel	??? km/u te snel	TOTAAL
Brusselsesteenweg	NVT		12	2	0	0	0	0	14
Daalstraat	NVT		34	2	3	0	0	0	39
Grimbergsesteenweg	82		106	8	0	0	0	0	114
Grimbergsesteenweg	89		58	10	2	0	0	0	70
Grimbergsesteenweg	83		34	5	1	0	0	0	40
Grimbergsesteenweg	81		22	4	1	0	0	0	27
Grimbergsesteenweg	86		22	5	0	0	0	0	27
Grimbergsesteenweg	87		7	0	0	1	0	0	8
Grimbergsesteenweg			0	0	0	0	0	4	4
Hellebeekstraat	6		0	0	0	1	0	1	2
Helman de Grimberghelaan			0	0	0	0	0	1	1
Kruisstraat			0	0	0	0	0	1	1
Lakensestraat			0	0	0	0	0	1	1
Landhuizenlaan	NVP		4	0	0	0	0	0	4
Meerstraat	NVT		56	5	1	1	0	0	63
Meerstraat	KERKH		47	3	0	0	0	0	50
Molenstraat	155		14	3	0	0	0	0	17
Molenstraat	160		14	0	0	0	0	0	14
N202 Grimbergen (N211) - Mutsaard		1.8	37	0	0	0	0	0	37
Populierendallaan	114		37	4	0	0	0	0	41
R0 Binnenring	*	42.5	7	1.042	289	64	18	0	1.420
R0 Binnenring		41.6	3	108	24	10	2	0	147
R0 Binnenring	*	40.0	4	47	7	0	0	0	58
R0 Binnenring		42.5	1	18	5	3	5	0	32
R0 Binnenring		41.2	0	0	0	0	0	7	7
R0 Binnenring		41.0	0	0	0	2	0	4	6
R0 Binnenring		40.0	0	0	0	0	0	1	1
R0 Binnenring		40.1	0	0	0	1	0	0	1



SNELHEIDSINBREUKEN (autosnelwegen inbegrepen) : PLAATS

2023

Grimbergen

Straat	Huis nr	Km paal	0-10 km/u te snel	11-20 km/u te snel	21-30 km/u te snel	31-40 km/u te snel	>40 km/u te snel	??? km/u te snel	TOTAAL
R0 Binnenring		41.4	0	0	0	0	0	1	1
R0 Binnenring		42.3	0	0	0	0	0	1	1
R0 Binnenring		42.4	0	0	0	0	0	1	1
R0 Binnenring			0	0	0	0	0	1	1
R0 Binnenr knp Stromb-Bev aansl van A12 R Berg/Zo			0	0	0	0	0	3	3
R0 Buitenring		40.0	0	0	0	1	0	2	3
R0 Buitenring		42.2	0	1	0	0	1	0	2
R0 Buitenring		40.2	0	0	0	0	0	1	1
R0 Buitenring		41.0	0	0	0	0	0	1	1
R0 Buitenring		42.0	0	0	1	0	0	0	1
R0 Buitenring		42.4	0	0	0	0	0	1	1
R0 Buitenring		43.0	0	0	0	0	0	1	1
R0 Buitenring			0	0	0	0	0	1	1
R0 Buitenring oprit 7a EXPO Romeinsesteenweg		42.0	0	0	0	0	0	2	2
R0 knp Stromb-Bever aansl A12 Ri Brus/R0 binnenrng		0.5	0	0	0	0	0	1	1
R0 knp Stromb-Bever aansl A12 Ri Brus/R0 binnenrng		2.0	0	0	0	0	0	1	1
R0 Ronde-Vrkeerswis Strombeek-Bever aansl R0/A12		0.1	0	0	0	0	0	1	1
R0 Ronde-Vrkeerswis Strombeek-Bever aansl R0/A12		0.2	0	0	0	0	0	1	1
R0 Ronde-Vrkeerswis Strombeek-Bever aansl R0/A12		3.4	0	0	0	0	0	1	1
R0 Ronde-Vrkeerswis Strombeek-Bever aansl R0/A12			0	0	0	0	0	1	1
Romeinsesteenweg	440		0	0	0	0	0	1	1
Romeinsesteenweg			0	0	0	0	0	1	1
Sint-Annalaan			0	0	0	0	0	2	2
Sint-Rumoldusstraat	78		4	3	1	0	0	0	8
Spaanse Lindebaan	NVT		33	1	1	0	0	0	35
Spaanse Lindebaan			0	0	0	0	0	1	1
Ter Tommendreef			0	0	0	0	0	1	1
Treft			0	0	0	0	0	1	1



SNELHEIDSINBREUKEN (autosnelwegen inbegrepen) : PLAATS

2023

Grimbergen

Straat	Huis nr	Km paal	0-10 km/u te snel	11-20 km/u te snel	21-30 km/u te snel	31-40 km/u te snel	>40 km/u te snel	??? km/u te snel	TOTAAL
Veldkantstraat	281		127	26	5	1	0	0	159
Veldkantstraat	NVT		139	17	2	0	0	0	158
Veldkantstraat	218		141	7	1	0	0	0	149
Veldkantstraat	140		61	5	0	0	0	0	66
Veldkantstraat	195		7	1	0	0	0	0	8
Veldkantstraat	210		3	0	0	1	0	0	4
Veldkantstraat	100		0	0	0	0	0	1	1
Vilvoordsesteenweg	155		1.879	140	8	1	1	0	2.029
Vilvoordsesteenweg	166		409	16	2	0	0	0	427
Vilvoordsesteenweg	142		5	2	1	0	0	0	8
Vilvoordsesteenweg	NVT		5	1	0	0	0	0	6
Warandestraat	152		24	4	1	1	0	0	30
Westvaardijk	61		133	47	8	0	3	0	191
Westvaardijk	46		96	51	12	1	1	0	161
Westvaardijk			0	0	0	0	0	1	1
Wolvertemsesteenweg	210		1.110	172	16	7	2	0	1.307
Wolvertemsesteenweg	181		606	81	4	4	0	0	695
Wolvertemsesteenweg	46		146	12	2	0	0	0	160
Wolvertemsesteenweg	185		103	7	1	0	0	0	111
Wolvertemsesteenweg	189		16	8	1	1	0	0	26
Wolvertemsesteenweg			0	0	0	0	0	2	2
Zijpstraat	144		198	36	7	1	0	0	242
Zijpstraat	80		151	41	3	0	1	0	196
Zijpstraat	177		21	4	0	1	0	0	26
Zijpstraat			2	0	0	1	0	0	3
TOTAAL			6.464	2.001	420	104	36	70	9.095



SNELHEIDSINBREUKEN (autosnelwegen inbegrepen) : SNELHEIDSREGIME

2023

toegelaten snelheid	0-10 km/u te snel	11-20 km/u te snel	21-30 km/u te snel	31-40 km/u te snel	>40 km/u te snel	??? km/u te snel	TOTAAL
30	233	101	21	1	4	0	360
50	6.172	683	73	21	5	1	6.955
70	42	1	0	1	0	0	44
90	14	4	0	0	0	0	18
100	1	1.212	326	81	26	0	1.646
120	0	0	0	0	1	0	1
Onbekend	2	0	0	0	0	69	71
TOTAAL	6.464	2.001	420	104	36	70	9.095

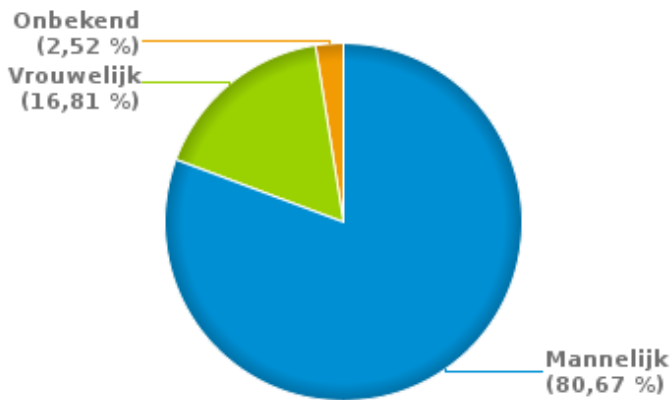


VERKEERSINBREUKEN (autosnelwegen inbegrepen) : PROFILERING 2023

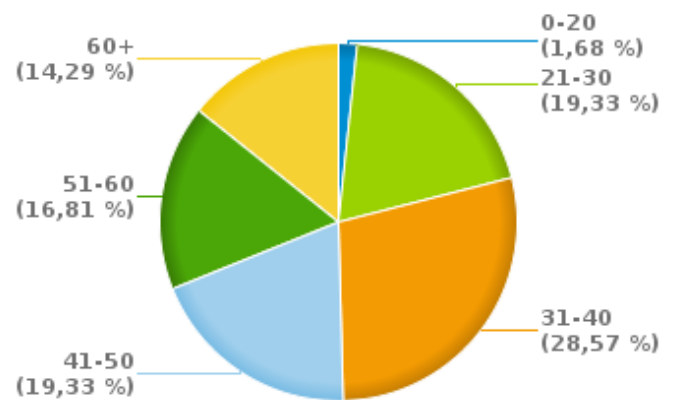
Aantal inbreuken alcohol per geslacht en per leeftijdscategorie

	Mannelijk	Vrouwelijk	Onbekend	TOTAAL
0-20	2	0	0	2
21-30	18	5	0	23
31-40	27	6	1	34
41-50	23	0	0	23
51-60	14	6	0	20
60+	12	3	2	17
TOTAAL	96	20	3	119

% Alcoholinbreuken per geslacht - 2023



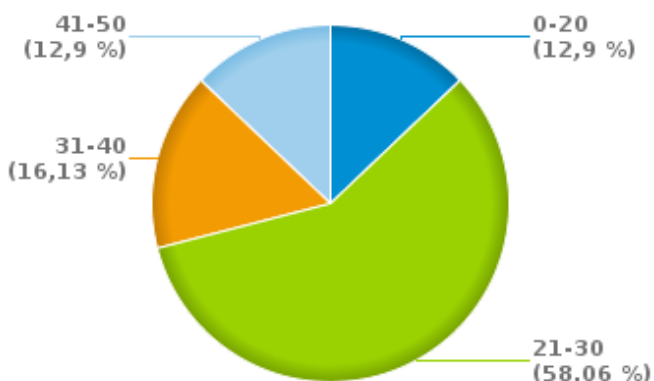
% Alcoholinbreuken per leeftijd - 2023



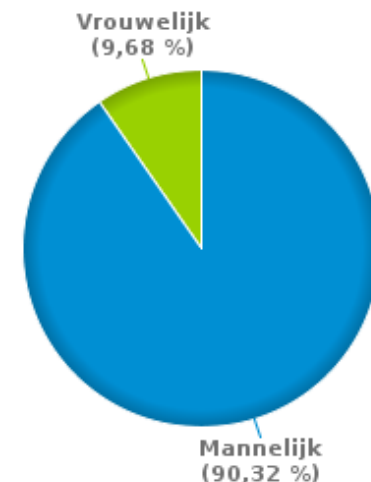
Aantal inbreuken drugs per geslacht en per leeftijdscategorie

	Mannelijk	Vrouwelijk	TOTAAL
0-20	4	0	4
21-30	17	1	18
31-40	5	0	5
41-50	2	2	4
TOTAAL	28	3	31

% Drugsinbreuken per leeftijd - 2023



% Drugsinbreuken per geslacht - 2023





VERKEERSINBREUKEN

REPORT FILTERS

Begin jaar van de inbreuken	2015
Einde jaar van de inbreuken	2023
Trimester	Trim. 1;Trim. 2;Trim. 3;Trim. 4
Datum van afsluiting van de gegevensbank	30/04/24
Politiezone	PZ GRIMBERGEN
Lokale/federale eenheid	
Op/Buiten snelweg	(autosnelwegen inbegrepen)
Vaststellende politie-eenheid	

Refresh report datum	01/07/2024 10:22:01
-----------------------------	---------------------