

**Overzicht
Verkeersinbreuken
(autosnelwegen inbegrepen)
2023**

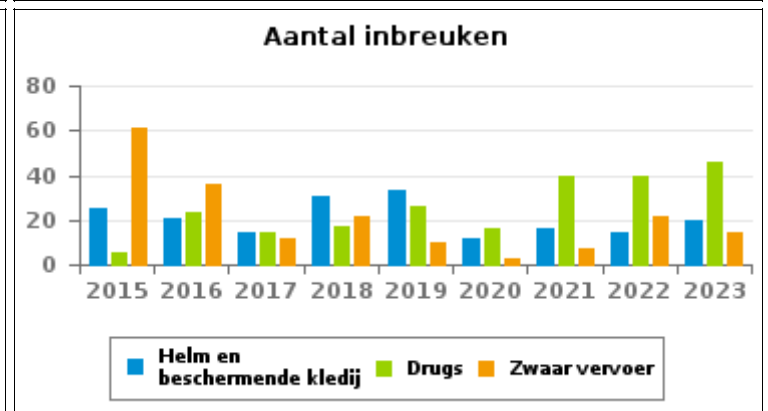
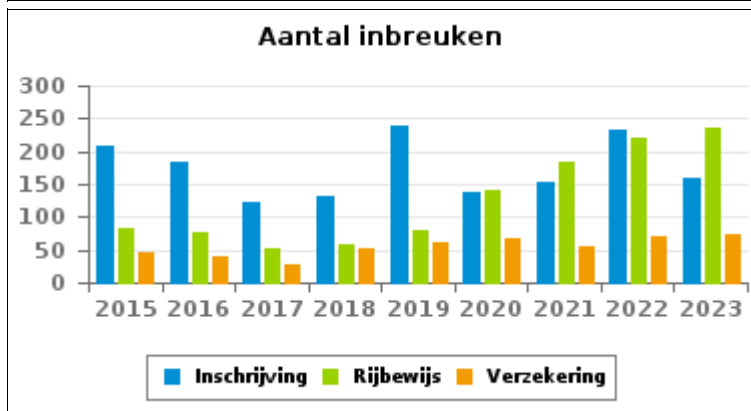
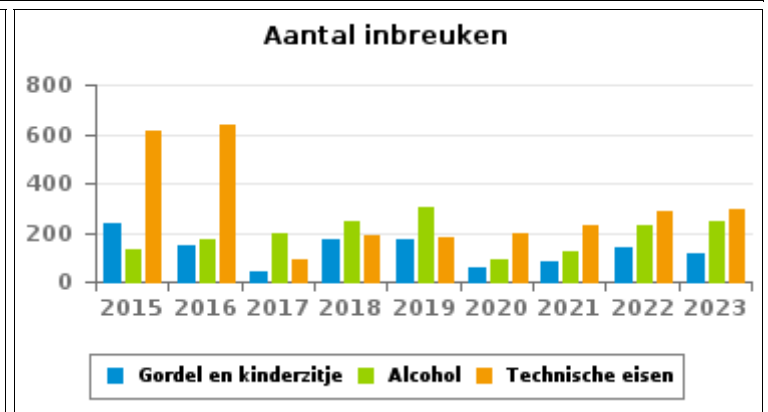
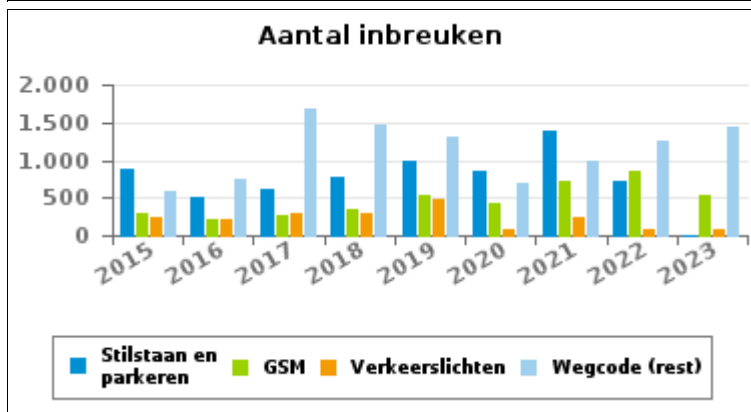
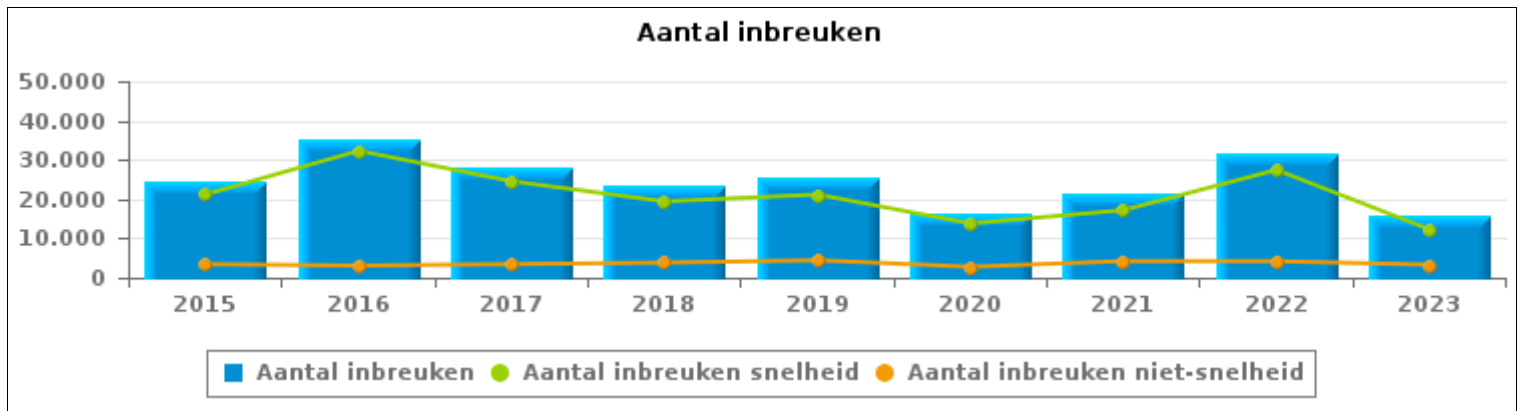
PZ K-L-M (LONDERZEEL)



VERKEERSINBREUKEN (autosnelwegen inbegrepen) : ALGEMEEN OVERZICHT

Vergelijking per jaar: 2015-2023

	2015	2016	2017	2018	2019	2020	2021	2022	2023
TOTAAL AANTAL INBREUKEN	24.640	35.384	27.988	23.255	25.601	16.574	21.415	31.629	15.588
INBREUKEN PER THEMA									
	2015	2016	2017	2018	2019	2020	2021	2022	2023
Snelheid	21.208	32.304	24.546	19.420	21.163	13.799	17.192	27.436	12.290
Stilstaan en parkeren	875	515	617	786	985	859	1.386	713	10
GSM	284	222	279	343	545	432	712	865	538
Helm en beschermende kledij	25	21	14	31	33	12	16	14	20
Gordel en kindersitje	239	151	44	174	174	55	79	136	116
Verkeerslichten	227	218	282	299	492	82	251	87	84
Wegcode (rest)	576	749	1.676	1.465	1.311	687	987	1.261	1.452
Alcohol	127	170	192	247	302	87	122	232	241
Drugs	5	23	14	17	26	16	40	40	46
Inschrijving	207	183	122	133	238	139	152	234	159
Rijbewijs	84	76	53	57	80	140	183	221	236
Technische eisen	609	639	91	191	176	194	225	285	293
Verzekering	47	41	28	51	60	66	56	71	72
Zwaar vervoer	61	36	12	22	10	3	7	22	14
Andere	66	36	17	19	6	3	7	7	16
Onbekend	0	0	1	0	0	0	0	5	1



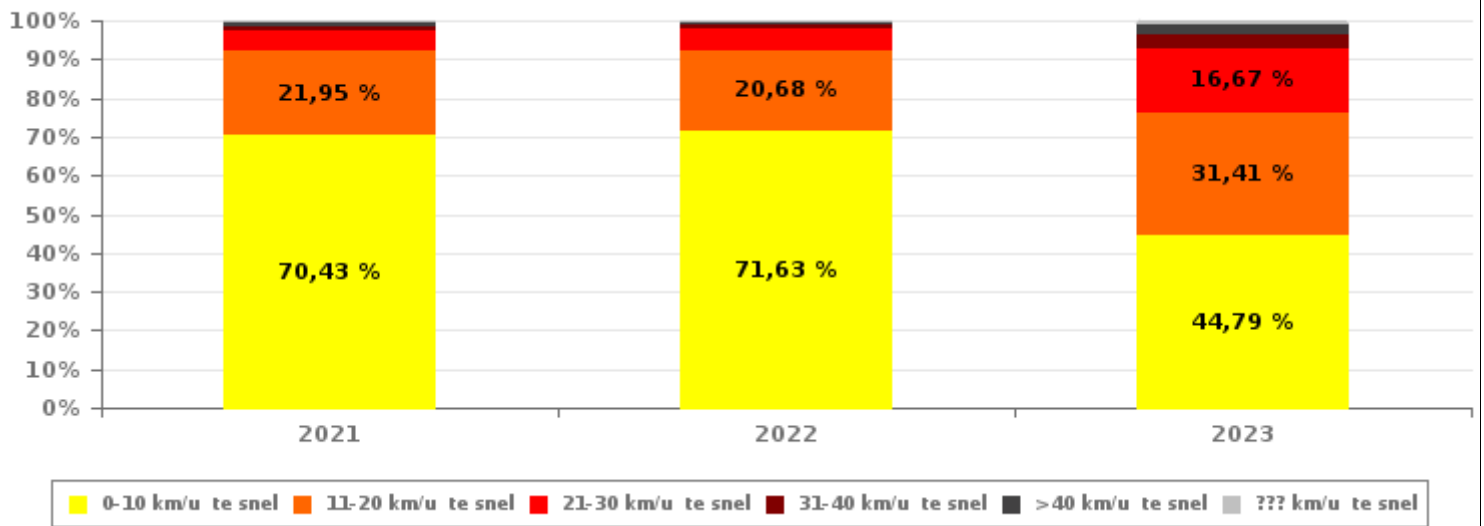


VERKEERSINBREUKEN (autosnelwegen inbegrepen) : ALGEMEEN OVERZICHT INBREUKEN PER ZWAARTEGRAAD

Vergelijking per jaar: 2015-2023

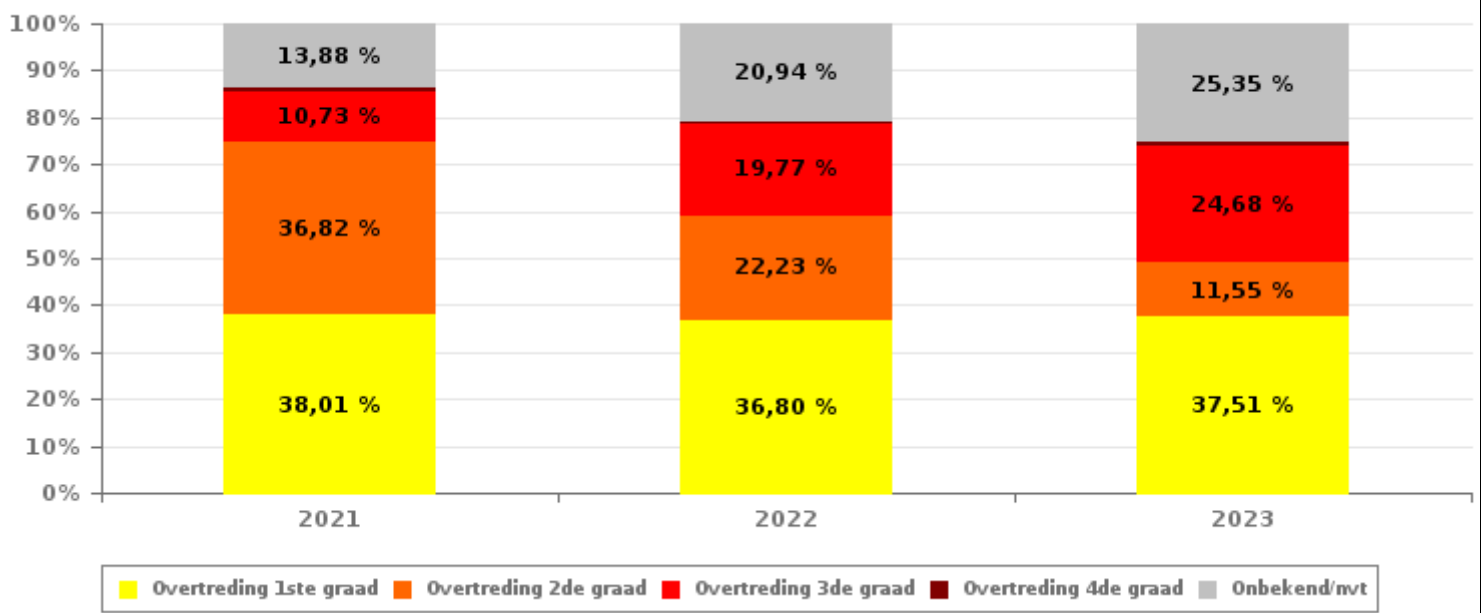
SNELHEID	2015	2016	2017	2018	2019	2020	2021	2022	2023
0-10 km/u te snel	10.566	20.965	15.895	12.654	13.671	9.002	12.109	19.652	5.505
11-20 km/u te snel	7.815	8.424	6.240	4.947	5.561	3.482	3.773	5.674	3.860
21-30 km/u te snel	2.054	2.063	1.692	1.289	1.357	893	869	1.478	2.049
31-40 km/u te snel	510	529	425	317	295	218	199	362	455
>40 km/u te snel	207	244	206	133	185	112	135	149	286
??? km/u te snel	56	79	88	80	94	92	107	121	135
Subtotaal SNELHEID	21.208	32.304	24.546	19.420	21.163	13.799	17.192	27.436	12.290

Aantal (snelheid) inbreuken : indeling per graad



NIET-SNELHEID	2015	2016	2017	2018	2019	2020	2021	2022	2023
1ste graad	1.102	1.104	1.776	1.844	1.780	1.020	1.605	1.543	1.237
2de graad	1.027	672	698	936	1.395	1.014	1.555	932	381
3de graad	342	340	575	464	616	229	453	829	814
4de graad	8	16	5	11	13	20	24	11	30
Onbekend/NVT	953	948	388	580	634	492	586	878	836
Subtotaal NIET-SNELHEID	3.432	3.080	3.442	3.835	4.438	2.775	4.223	4.193	3.298

Aantal (niet-snelheid) inbreuken : indeling per graad





VERKEERSINBREUKEN (autosnelwegen inbegrepen) : ALGEMEEN OVERZICHT

Vergelijking per maand voor het jaar 2023

	Jan	Feb	Maa	Apr	Mei	Jun	Jul	Aug	Sep	Okt	Nov	Dec	TOTAAL
TOTAAL AANTAL INBREUKEN	655	1.257	1.504	927	1.399	2.025	1.665	1.501	1.314	1.249	895	1.197	15.588
INBREUKEN PER THEMA	Jan	Feb	Maa	Apr	Mei	Jun	Jul	Aug	Sep	Okt	Nov	Dec	TOTAAL
Snelheid	380	892	1.079	642	1.143	1.712	1.460	1.263	1.114	978	666	961	12.290
Stilstaan en parkeren	0	1	0	0	1	1	2	2	0	3	0	0	10
GSM	46	71	78	53	57	43	32	28	23	44	26	37	538
Helm en beschermende kledij	1	0	0	1	1	7	6	1	0	2	1	0	20
Gordel en kinderzitje	6	16	16	15	8	9	12	5	9	7	9	4	116
Verkeerslichten	9	6	13	6	5	7	5	5	5	13	10	0	84
Wegcode (rest)	116	152	202	124	93	132	78	156	94	103	108	94	1.452
Alcohol	19	26	20	29	19	40	6	7	16	25	19	15	241
Drugs	7	10	1	1	1	5	6	0	3	5	3	4	46
Inschrijving	20	16	16	10	16	12	15	12	13	12	4	13	159
Rijbewijs	17	30	34	13	14	19	18	8	5	24	24	30	236
Technische eisen	25	30	34	27	32	29	16	12	17	25	20	26	293
Verzekering	7	6	9	4	6	6	5	1	11	7	3	7	72
Zwaar vervoer	0	1	0	0	3	0	4	0	4	1	0	1	14
Andere	2	0	1	2	0	3	0	1	0	0	2	5	16
Onbekend	0	0	1	0	0	0	0	0	0	0	0	0	1
INBREUKEN PER ZWAARTEGRAAD	Jan	Feb	Maa	Apr	Mei	Jun	Jul	Aug	Sep	Okt	Nov	Dec	TOTAAL
SNELHEID	Jan	Feb	Maa	Apr	Mei	Jun	Jul	Aug	Sep	Okt	Nov	Dec	TOTAAL
0-10 km/u te snel	164	428	284	310	446	934	724	483	480	508	308	436	5.505
11-20 km/u te snel	89	271	502	158	406	386	428	480	374	265	199	302	3.860
21-30 km/u te snel	95	130	206	129	215	284	208	190	195	132	117	148	2.049
31-40 km/u te snel	16	39	40	25	44	53	45	59	37	31	22	44	455
>40 km/u te snel	3	10	31	11	26	44	39	39	18	26	18	21	286
??? km/u te snel	13	14	16	9	6	11	16	12	10	16	2	10	135
Subtotaal SNELHEID	380	892	1.079	642	1.143	1.712	1.460	1.263	1.114	978	666	961	12.290
NIET-SNELHEID	Jan	Feb	Maa	Apr	Mei	Jun	Jul	Aug	Sep	Okt	Nov	Dec	TOTAAL
1ste graad	99	134	165	114	83	114	64	94	77	100	104	89	1.237
2de graad	38	35	45	32	32	35	39	35	25	26	15	24	381
3de graad	68	93	123	68	73	66	42	79	45	67	44	46	814
4de graad	4	4	2	2	0	0	6	3	2	1	4	2	30
Onbekend/NVT	66	99	90	69	68	98	54	27	51	77	62	75	836
Subtotaal NIET-SNELHEID	275	365	425	285	256	313	205	238	200	271	229	236	3.298



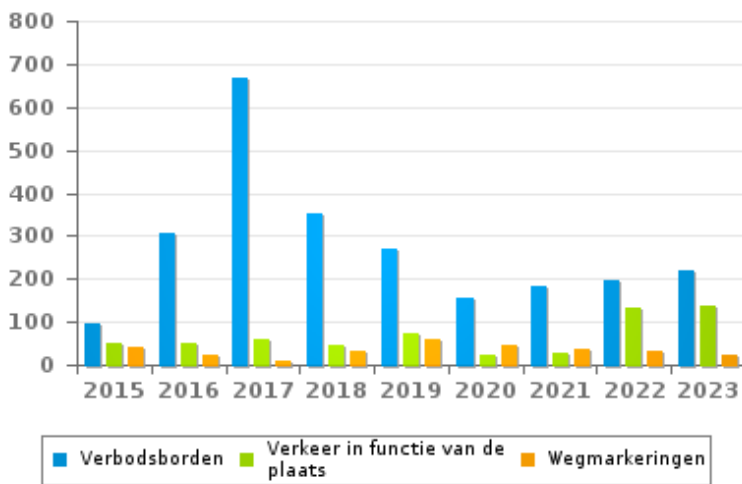
VERKEERSINBREUKEN (autosnelwegen inbegrepen) : ALGEMEEN OVERZICHT (DETAIL)

Vergelijking per jaar: 2015-2023

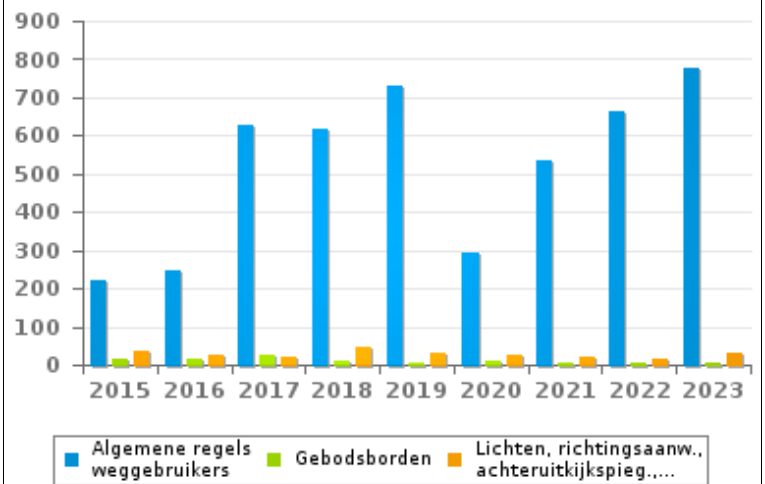
Wegcode(rest)

	2015	2016	2017	2018	2019	2020	2021	2022	2023
Algemene regels weggebruikers	220	248	626	617	729	293	536	665	777
Verbodsborden	94	307	669	350	272	156	183	197	220
Rijbewegingen	50	42	202	304	82	81	109	150	184
Verkeer in functie van de plaats	52	49	61	45	73	25	29	134	137
Wegmarkeringen	39	23	10	31	59	48	38	33	24
Voorrang	34	18	30	33	34	22	43	31	33
Lichten, richtingsaanw., achteruitkijkspieg.,...	35	26	22	48	32	27	20	15	30
Gebodsborden	16	13	28	12	3	11	5	6	5
Gedrag tov bepaalde weggebruikers	3	3	8	6	9	6	8	10	12
Bevelen van bevoegde personen	4	9	1	4	6	9	5	11	8
Lading van goederen (Wegcode)	13	4	8	10	6	2	3	5	6
Vervoer van personen (Wegcode)	7	1	8	4	6	3	6	4	6
Wegcode: andere	9	6	3	1	0	4	2	0	10
TOTAAL	576	749	1.676	1.465	1.311	687	987	1.261	1.452

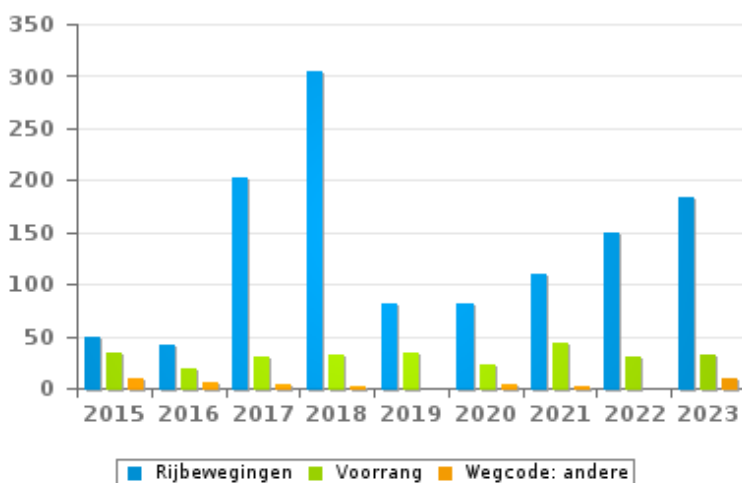
Aantal inbreuken



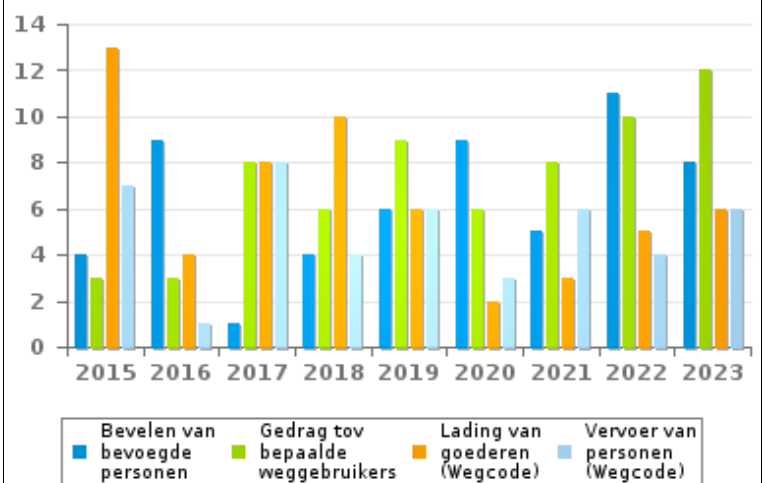
Aantal inbreuken



Aantal inbreuken



Aantal inbreuken





VERKEERSINBREUKEN (autosnelwegen inbegrepen) : TOP 5

2023

Alle inbreuken

Thema	Wetsartikel	Aantal inbreuken	% (*)
Snelheid	Art. 11.2.1°.a). Buiten de bebouwde kommen is de snelheid beperkt tot 120 km per uur op de autosnelwegen [...].	3.171	20,34 %
Snelheid	[VI. Gew.:] Art. 11.2.3°.b). Buiten de bebouwde kommen is de snelheid beperkt tot 70 km per uur op de andere openbare wegen.	3.077	19,74 %
Snelheid	[VI. Gew.:] Art. 22quater. Binnen de zones afgebakend door de verkeersborden F4a en F4b is de snelheid beperkt tot 30 km per uur.	2.239	14,36 %
Snelheid	[VI. Gew.:] Art. 11.2.1°.b). Buiten de bebouwde kommen is de snelheid beperkt tot 120 km per uur op de openbare wegen verdeeld in vier of meer rijstroken waarvan er ten minste twee bestemd zijn voor iedere rijrichting, voor zover de rijrichtingen anders dan door wegmarkeringen gescheiden zijn.	1.552	9,96 %
Snelheid	[VI. Gew.:] Snelheidsbeperking / zone 50 / openbare wegen buiten bebouwde kom, met uitzondering van de autosnelwegen. Art. 5. De weggebruikers moeten de verkeerslichten, verkeersborden en wegmarkeringen in acht nemen wanneer deze regelmatig zijn naar de vorm, voldoende zichtbaar zijn en overeenkomstig de voorschriften van [...] [het algemeen] reglement [op de politie van het wegverkeer en van het gebruik van de openbare weg] zijn aangebracht. Art. 68.3. [...] Bord C43 [met zonale geldigheid en vermelding 50]: Vanaf het verkeersbord [...] [tot het eindezonebord], verbod te rijden met een grotere snelheid dan [50 km per uur] [...]. Art. 65.5.10. Snelheidszones worden aangeduid door het verkeersbord C43 waaraan overeenkomstig 65.5.3. zonale geldigheid wordt gegeven. Vanaf het zonebord tot het eindezonebord is het verboden te rijden met een hogere snelheid dan de zonale snelheid [...].	1.083	6,95 %



VERKEERSINBREUKEN (autosnelwegen inbegrepen) : TOP 5

2023

4de graadsinbreuken

Thema	Wetsartikel	Aantal inbreuken	% (*)
Wegcode (rest)	De overtreding op de hierna vermelde bepalingen wordt beschouwd als overtreding van 4de graad krachtens artikel 4.7° van KB 30-09-2005 :Art. 50. Behoudens speciale toelating van de wettelijke gemachtigde overheid zijn verboden op de openbare weg, alle snelheids- en sportwedstrijden, inzonderheid snelheids-, regelmatigheids- of behendigheidsritten of -wedstrijden.	10	0,06 %
Wegcode (rest)	De overtreding op de hierna vermelde bepalingen wordt beschouwd als overtreding van 4de graad krachtens artikel 4.4° van KB 30-09-2005 : Art. 20.3.1°. Het is verboden zich op een overweg te begeven wanneer de slagbomen in beweging of gesloten zijn.	7	0,04 %
Wegcode (rest)	De overtreding op de hierna vermelde bepalingen wordt beschouwd als overtreding van 4de graad krachtens artikel 4.4° van KB 30-09-2005 : Art. 20.3.2°. Het is verboden zich op een overweg te begeven wanneer de rode knipperlichten branden.	5	0,03 %
Wegcode (rest)	De overtreding op de hierna vermelde bepalingen wordt beschouwd als overtreding van 4de graad krachtens artikel 4.3° van KB 30-09-2005 :Art. 17.2.3°. Het links inhalen van een gespan [...] of van een voertuig met meer dan twee wielen is verboden bij het naderen van de top van een helling en in bochten, wanneer de zichtbaarheid onvoldoende is, behalve indien kan ingehaald worden zonder de doorlopende witte streep te overschrijden die het voor de tegenliggers bestemde deel van de rijbaan aflijnt.	3	0,02 %
Wegcode (rest)	Art. 4.1. De weggebruikers moeten onmiddellijk gevolg geven aan de bevelen van de bevoegde personen. Art. 4.2.3°. Als bevelen worden inzonderheid beschouwd: het overdwars zwaaien met een rood licht, wat stoppen betekent voor de bestuurders naar wie het licht gekeerd is. Art. 4.1°. [...] zijn overtredingen van de vierde graad in de zin van artikel 29§1, eerste lid, van [...] [de] wet betreffende de politie over het wegverkeer, gecoördineerd op 16 maart 1968: de [...] bevelen negeren van een bevoegd persoon [vermeld in het artikel 4.2.3° van KB 01-12-1975].	2	0,01 %

(*) % ten opzichte van totaal aantal inbreuken



VERKEERSINBREUKEN (autosnelwegen inbegrepen) : MOMENT

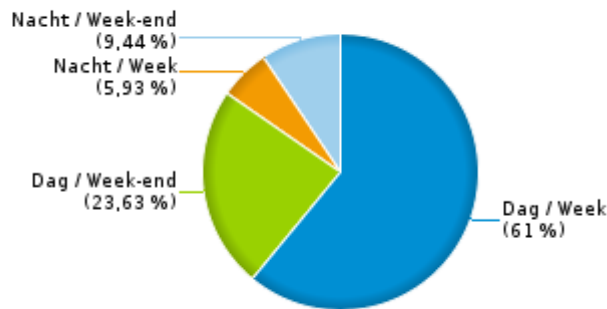
Aantal inbreuken per moment van de week 2023

	Week			Week-end			TOTAAL
	Dag	Nacht	Subtotaal	Dag	Nacht	Subtotaal	
Snelheid	7.492	767	8.259	3.061	970	4.031	12.290
Stilstaan en parkeren	8	1	9	0	1	1	10
GSM	455	1	456	72	10	82	538
Helm en beschermende kledij	13	1	14	4	2	6	20
Gordel en kinderzitje	84	3	87	15	14	29	116
Verkeerslichten	58	7	65	14	5	19	84
Wegcode (rest)	867	68	935	380	137	517	1.452
Alcohol	18	14	32	16	193	209	241
Drugs	20	11	31	3	12	15	46
Inschrijving	105	6	111	35	13	48	159
Rijbewijs	127	23	150	32	54	86	236
Technische eisen	198	13	211	36	46	82	293
Verzekering	47	6	53	8	11	19	72
Zwaar vervoer	6	2	8	6	0	6	14
Andere	10	1	11	2	3	5	16
Onbekend	1	0	1	0	0	0	1
TOTAAL	9.509	924	10.433	3.684	1.471	5.155	15.588

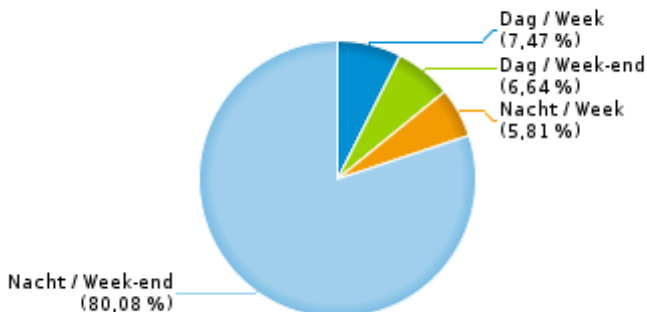
Weekend: van vrijdag 22.00u tot maandag 06.00u
Week: van maandag 06.00u tot vrijdag 22.00u

Dag: van 06.00u tot 22.00u
Nacht: van 22.00u tot 06.00u

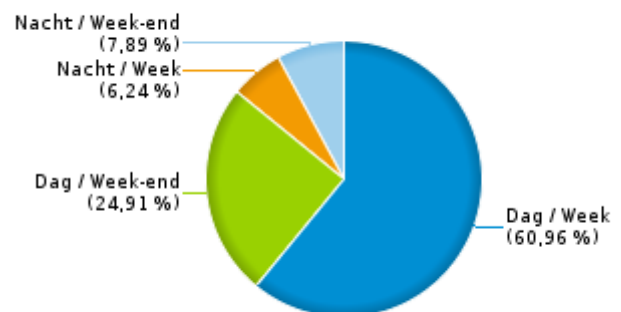
% inbreuken per moment - 2023



% alcoholinbreuken per moment - 2023



% snelheidsinbreuken per moment - 2023





SNELHEIDSINBREUKEN (autosnelwegen inbegrepen) : PLAATS

2023

Kapelle-Op-Den-Bos

Straat	Huis nr	Km paal	0-10 km/u te snel	11-20 km/u te snel	21-30 km/u te snel	31-40 km/u te snel	>40 km/u te snel	??? km/u te snel	TOTAAL
A12 Richting Bergen-op-Zoom (NL)		15.0	0	0	0	0	0	1	1
A12 Richting Bergen-op-Zoom (NL)		15.4	0	1	0	0	0	0	1
Hogerheistraat	8		129	28	24	10	1	0	192
Hogerheistraat	138		111	32	21	2	1	0	167
Hogerheistraat	64		1	1	7	0	0	0	9
Hombeekseweg	GEEN		9	4	13	2	0	0	28
Hombeekseweg			0	0	0	0	0	5	5
Kuiermansstraat	112		0	0	1	1	0	0	2
Londerzeelseweg	34		38	9	12	0	0	0	59
Londerzeelseweg	110		33	7	16	1	0	0	57
Meiselaan	87		2	0	4	1	0	0	7
Meiselaan			0	0	0	0	0	2	2
Molenstraat	155		20	1	9	0	1	0	31
Molenstraat	73		14	0	8	2	0	0	24
Molenstraat	97		0	0	1	0	0	0	1
Oostdijk	GEEN		0	0	1	0	0	0	1
Oudemanstraat	28		1	0	5	3	1	0	10
Paddegatstraat	178		5	5	22	10	0	0	42
Paddegatstraat			0	0	0	0	0	2	2
Pastoriestraat	GEEN		1	0	1	0	0	0	2
Pastoriestraat	23		0	0	0	0	0	1	1
Stuiverstraat	32		1	0	4	1	0	0	6
Stuiverstraat	44		0	0	1	0	0	0	1
Westdijk	6		0	0	2	0	0	0	2
Westdijk			0	0	0	0	0	1	1
TOTAAL			365	88	152	33	4	12	654

Londerzeel



SNELHEIDSINBREUKEN (autosnelwegen inbegrepen) : PLAATS

2023

Londerzeel

Straat	Huis nr	Km paal	0-10 km/u te snel	11-20 km/u te snel	21-30 km/u te snel	31-40 km/u te snel	>40 km/u te snel	??? km/u te snel	TOTAAL
A12 Richting Bergen-op-Zoom (NL)		13.6	0	1	0	0	1	0	2
A12 Richting Bergen-op-Zoom (NL)			0	0	0	0	0	2	2
A12 Richting Bergen-op-Zoom (NL)		12.7	0	0	0	0	0	1	1
A12 Richting Bergen-op-Zoom (NL)		13.8	0	0	0	0	0	1	1
A12 Richting Brussel		15.0	0	0	1	0	0	2	3
A12 Richting Brussel		12.5	0	0	0	0	0	1	1
A12 Richting Brussel		13.0	0	0	0	1	0	0	1
A12 Richting Brussel		14.5	0	0	1	0	0	0	1
A12 Richting Brussel			0	0	0	0	0	1	1
Acacialaan			0	0	0	0	0	1	1
Achterheide			0	0	0	0	0	1	1
Blauwenhoek	47		0	0	1	0	0	0	1
Blauwenhoek			0	0	0	0	0	1	1
Bloemstraat	24		2	1	22	0	0	0	25
Bloemstraat	10		0	0	2	0	0	0	2
Bloemstraat			0	0	0	0	0	1	1
Brusselsestraat	GEEN		1	1	16	2	1	0	21
Brusselsestraat	149		3	2	10	0	2	0	17
de Spoelberchstraat			0	0	0	0	0	1	1
Drietorenstraat			0	0	0	0	0	1	1
Gildenstraat			0	0	0	0	0	1	1
Haan			0	0	0	0	0	1	1
Handelsstraat	112		2	0	1	1	0	0	4
Handelsstraat	116		2	1	0	0	0	0	3
Handelsstraat	118		1	0	1	0	0	0	2
Handelsstraat			0	0	0	0	0	1	1
Heerbaan	167		141	10	51	6	1	0	209
Heerbaan	47		99	6	27	6	1	0	139



SNELHEIDSINBREUKEN (autosnelwegen inbegrepen) : PLAATS

2023

Londerzeel

Straat	Huis nr	Km paal	0-10 km/u te snel	11-20 km/u te snel	21-30 km/u te snel	31-40 km/u te snel	>40 km/u te snel	??? km/u te snel	TOTAAL
Heide			0	0	0	0	0	1	1
Jozef Vermaesenplein			0	0	0	0	0	1	1
Kerkhofstraat	152		2	0	5	3	0	0	10
Kerkhofstraat	162		3	0	2	0	1	0	6
Kerkhofstraat			0	0	1	0	0	1	2
Kerkstraat			0	0	0	0	0	1	1
Klein Holland	4		0	0	0	0	0	1	1
Kloosterstraat	21		0	0	1	0	0	0	1
Koeisteert	42		5	2	5	0	1	0	13
Kouterbaan	55		3	0	4	1	2	0	10
Lakeman	40		2	1	2	0	0	0	5
Linde	49		0	0	0	0	0	1	1
MALDERSESTEENWEG RICHTING KOEISTEERT	73		3	1	0	0	0	0	4
MALDERSESTEENWEG RICHTING MALDEREN	73		1	2	0	0	0	0	3
Mechelsestraat			0	0	0	0	0	3	3
Meerstraat	166		0	0	3	0	0	0	3
Meerstraat			0	0	0	0	0	3	3
Molenstraat	21		0	0	0	0	0	1	1
Opdorpstraat	10		0	0	3	0	0	0	3
Oudemanstraat	17		4	0	17	2	1	0	24
Oudemanstraat	28		0	0	2	0	0	0	2
Oudemanstraat			0	0	0	0	0	1	1
Plas	10		6	0	15	1	1	0	23
Plas	6		3	0	13	0	0	0	16
Polderstraat	59		2	0	0	0	0	0	2
Robbroekstraat			0	0	0	0	0	1	1
ROBBROEKSTRAAT TUSSEN ROBBEEKSTRAAT EN KOUHAGEN RI	*		292	70	13	1	2	0	378



SNELHEIDSINBREUKEN (autosnelwegen inbegrepen) : PLAATS

2023

Londerzeel

Straat	Huis nr	Km paal	0-10 km/u te snel	11-20 km/u te snel	21-30 km/u te snel	31-40 km/u te snel	>40 km/u te snel	??? km/u te snel	TOTAAL
Stationsstraat			0	0	0	0	0	1	1
Steenhuffeldorp	2		5	2	4	1	1	0	13
Steenhuffeldorp	92		2	0	1	0	0	0	3
Steenhuffelstraat	68		1	1	0	0	0	0	2
Stuikberg	134		14	3	39	8	1	0	65
Stuikberg	124		29	2	5	0	0	0	36
Stuikberg			0	0	0	0	0	2	2
Stuikberg	8		1	0	0	0	0	0	1
Stuiverstraat	19		0	0	2	0	0	0	2
Stuiverstraat	17		0	0	0	0	0	1	1
Technologielaan			0	0	0	0	0	1	1
Watermolenstraat	24		0	0	2	1	0	0	3
Watermolenstraat			0	0	0	0	0	1	1
Weversstraat			0	0	0	0	0	2	2
Weversstraat	7		0	0	0	0	0	1	1
Zwaluwstraat			99	10	24	1	1	0	135
Zwaluwstraat	31		73	4	19	2	0	0	98
Zwaluwstraat	180		1	0	5	1	1	0	8
TOTAAL			802	120	320	38	18	41	1.339

Meise

Straat	Huis nr	Km paal	0-10 km/u te snel	11-20 km/u te snel	21-30 km/u te snel	31-40 km/u te snel	>40 km/u te snel	??? km/u te snel	TOTAAL
A12 Ri Antwerpen afrit 3 Meise			0	0	0	0	0	2	2
A12 Ri Brussel afrit 3 Meise			0	0	0	0	0	1	1
A12 Ri Brussel oprit 3 Meise			0	0	0	0	0	1	1
A12 Richting Bergen-op-Zoom (NL)	*	9.3	115	1.023	297	96	67	0	1.598
A12 Richting Bergen-op-Zoom (NL)	*	10.4	42	206	66	13	6	0	333



SNELHEIDSINBREUKEN (autosnelwegen inbegrepen) : PLAATS

2023

Meise

Straat	Huis nr	Km paal	0-10 km/u te snel	11-20 km/u te snel	21-30 km/u te snel	31-40 km/u te snel	>40 km/u te snel	??? km/u te snel	TOTAAL
A12 Richting Bergen-op-Zoom (NL)	*	8.2	2	218	64	19	14	0	317
A12 Richting Bergen-op-Zoom (NL)			0	1	0	0	0	4	5
A12 Richting Bergen-op-Zoom (NL)		7.2	0	0	0	0	0	3	3
A12 Richting Bergen-op-Zoom (NL)		7.5	0	0	0	0	1	2	3
A12 Richting Bergen-op-Zoom (NL)		10.0	0	0	2	0	0	0	2
A12 Richting Bergen-op-Zoom (NL)		5.5	0	0	1	0	0	1	2
A12 Richting Bergen-op-Zoom (NL)		8.0	0	0	1	0	0	1	2
A12 Richting Bergen-op-Zoom (NL)		9.2	0	0	0	0	1	1	2
A12 Richting Bergen-op-Zoom (NL)		10.2	0	0	0	0	0	1	1
A12 Richting Bergen-op-Zoom (NL)		11.2	0	0	0	0	0	1	1
A12 Richting Bergen-op-Zoom (NL)		11.5	0	0	0	0	0	1	1
A12 Richting Bergen-op-Zoom (NL)		12.5	0	0	0	0	0	1	1
A12 Richting Bergen-op-Zoom (NL)		4.2	0	0	0	0	0	1	1
A12 Richting Bergen-op-Zoom (NL)		4.9	0	0	0	0	0	1	1
A12 Richting Bergen-op-Zoom (NL)		5.1	0	0	0	0	0	1	1
A12 Richting Bergen-op-Zoom (NL)		6.0	0	0	1	0	0	0	1
A12 Richting Bergen-op-Zoom (NL)		6.4	0	0	0	0	1	0	1
A12 Richting Bergen-op-Zoom (NL)		6.7	0	0	0	0	0	1	1
A12 Richting Bergen-op-Zoom (NL)		7.0	0	0	0	0	0	1	1
A12 Richting Bergen-op-Zoom (NL)		8.2	0	0	0	0	0	1	1
A12 Richting Bergen-op-Zoom (NL)		8.4	0	0	0	0	1	0	1
A12 Richting Bergen-op-Zoom (NL)		9.3	0	0	1	0	0	0	1
A12 Richting Bergen-op-Zoom (NL)		9.5	0	0	0	0	0	1	1
A12 Richting Brussel	*	10.4	86	746	270	76	75	0	1.253
A12 Richting Brussel	*	8.2	8	761	256	85	52	0	1.162
A12 Richting Brussel		4.6	2	90	35	7	7	0	141
A12 Richting Brussel		8.2	0	3	1	0	5	0	9
A12 Richting Brussel			0	1	0	0	0	6	7



SNELHEIDSINBREUKEN (autosnelwegen inbegrepen) : PLAATS

2023

Meise

Straat	Huis nr	Km paal	0-10 km/u te snel	11-20 km/u te snel	21-30 km/u te snel	31-40 km/u te snel	>40 km/u te snel	??? km/u te snel	TOTAAL
A12 Richting Brussel		4.3	0	0	0	0	1	1	2
A12 Richting Brussel		5.0	0	0	1	1	0	0	2
A12 Richting Brussel		10.3	0	0	0	0	0	1	1
A12 Richting Brussel		10.4	0	0	0	0	0	1	1
A12 Richting Brussel		12.0	0	0	0	1	0	0	1
A12 Richting Brussel		4.8	0	0	0	1	0	0	1
A12 Richting Brussel		4.9	0	0	0	0	0	1	1
A12 Richting Brussel		5.3	0	1	0	0	0	0	1
A12 Richting Brussel		5.5	0	0	0	0	1	0	1
A12 Richting Brussel		6.0	0	0	0	0	0	1	1
A12 Richting Brussel		6.2	0	0	0	0	0	1	1
A12 Richting Brussel		8.7	0	0	0	0	0	1	1
A12 Richting Brussel		9.4	0	0	0	0	0	1	1
A12 Richting Brussel		9.5	0	0	0	0	0	1	1
Bosstraat			0	0	0	0	0	1	1
Broekstraat	29		0	0	10	0	0	0	10
Broekstraat			0	0	0	0	0	1	1
De Biest	43		0	0	1	0	0	0	1
Driesstraat			0	0	0	1	0	0	1
Drijpikkelstraat	13		8	0	16	3	0	0	27
DRIJPIKKELSTRAAT RICHTING LONDERZEEL	*		28	9	3	0	0	0	40
DRIJPIKKELSTRAAT RICHTING LONDERZEEL	VRT		15	2	1	1	0	0	19
DRIJPIKKELSTRAAT RICHTING WOLVERTEM	*		31	6	2	1	0	0	40
DRIJPIKKELSTRAAT RICHTING WOLVERTEM	VRT		10	4	1	0	0	0	15
Gemeenteplein	15		126	10	8	0	0	0	144
Hoogstraat	50		3	0	3	0	0	0	6
Jan Hammeneckerstraat			1	0	3	0	1	2	7
Jan Hammeneckerstraat	GEEN		0	0	4	0	0	0	4



SNELHEIDSINBREUKEN (autosnelwegen inbegrepen) : PLAATS

2023

Meise

Straat	Huis nr	Km paal	0-10 km/u te snel	11-20 km/u te snel	21-30 km/u te snel	31-40 km/u te snel	>40 km/u te snel	??? km/u te snel	TOTAAL
Jan Hammeneckerstraat	77		0	0	1	1	0	0	2
Jan Krokaertstraat			0	0	0	0	0	1	1
Kapellelaan	305		7	3	11	2	2	0	25
Kapellelaan	65		3	0	10	2	0	0	15
Kapellelaan			0	0	0	0	0	2	2
KAPELLELAAN RICHTING MEISE	537		5	2	1	0	0	0	8
KAPELLELAAN RICHTING WESTRODE	537		4	1	0	0	0	0	5
Kardinaal Sterckxlaan	90		37	2	80	4	0	1	124
Kardinaal Sterckxlaan	16		2	3	16	7	3	0	31
Kardinaal Sterckxlaan	39		2	0	2	0	0	0	4
Kardinaal Sterckxlaan			0	0	0	0	0	3	3
Kon. Kasteeldreef	24		1	0	0	0	1	0	2
Londerzeelsesteenweg	28		0	0	0	1	0	0	1
Merchtemsesteenweg	22		954	81	112	10	1	0	1.158
Merchtemsesteenweg	118		406	31	61	6	0	0	504
Merchtemsesteenweg	87		1	2	18	1	1	0	23
Merchtemsesteenweg			0	0	0	1	1	2	4
Merchtemsesteenweg	182		0	0	1	0	0	0	1
Merchtemsesteenweg	79		0	0	0	1	0	0	1
MERCHTEMSESTEENWEG RICHTING MERCHTEM	182		597	136	32	9	11	0	785
MERCHTEMSESTEENWEG RICHTING WOLVERTEM	182		684	126	41	10	4	0	865
Meusegemstraat	100		2	0	14	1	0	0	17
Meusegemstraat	100A		0	0	5	0	0	0	5
N211 MERCHTEMSESTEENWEG RICHTING MERCHTEM	195		113	17	7	0	0	0	137
N211 MERCHTEMSESTEENWEG RICHTING WOLVERTEM	195		71	22	2	1	0	0	96
N211 VILVOORDSESTEENWEG RICHTING GRIMBERGEN	54		2	0	0	0	0	0	2



SNELHEIDSINBREUKEN (autosnelwegen inbegrepen) : PLAATS

2023

Meise

Straat	Huis nr	Km paal	0-10 km/u te snel	11-20 km/u te snel	21-30 km/u te snel	31-40 km/u te snel	>40 km/u te snel	??? km/u te snel	TOTAAL
N211 VILVOORDSESTEENWEG RICHTING WOLVERTEM	54		2	0	0	0	0	0	2
N276 Oostelijke zijweg A12		6.9	0	0	0	0	0	1	1
N276 Oostelijke zijweg A12		7.4	0	0	0	0	0	1	1
N276 STROMBEEK-BEVERSELAAN KRUISING SINT-ANNASTRAA	*		504	55	11	4	2	0	576
NEROMSTRAAT RICHTING NIEUWERODE	179		7	1	0	0	0	0	8
NEROMSTRAAT RICHTING WOLVERTEM	179		4	2	0	0	0	0	6
Nieuwelaan	38		4	1	10	0	0	0	15
Nieuwelaan	31		2	1	1	1	0	0	5
Nieuwelaan	136		1	1	2	0	0	0	4
Nieuwelaan			0	0	0	0	0	2	2
Oppemstraat			0	0	0	0	0	1	1
Ossegemstraat	81		4	2	15	1	1	0	23
Ossegemstraat			0	0	0	0	0	2	2
OSSEGEMSTRAAT RICHTING NEROMHOF		6.5	98	30	18	3	0	0	149
OSSEGEMSTRAAT RICHTING VILVOORDSESTEENWEG		6.5	27	13	5	1	0	0	46
Paardenweidestraat			0	0	0	0	0	1	1
Robbeekstraat			0	0	0	0	0	1	1
Rossemdorp	7		2	0	1	0	0	0	3
Rossemdorp	34		0	0	2	0	0	0	2
Stationsstraat	63		159	2	10	1	1	0	173
Stationsstraat	61		3	0	0	0	0	0	3
Stationsstraat			0	0	0	0	0	1	1
Strombeek-Beverselaan			0	0	0	0	0	1	1
STROMBEEK-BEVERSELAAN RICHTING MEISE	122		72	13	0	0	0	0	85
STROMBEEK-BEVERSELAAN RICHTING STROMBEEK	122		38	9	4	1	0	0	52
Temsesteenweg	23		4	2	9	6	0	0	21
Temsesteenweg			0	0	0	0	0	4	4



SNELHEIDSINBREUKEN (autosnelwegen inbegrepen) : PLAATS

2023

Meise

Straat	Huis nr	Km paal	0-10 km/u te snel	11-20 km/u te snel	21-30 km/u te snel	31-40 km/u te snel	>40 km/u te snel	??? km/u te snel	TOTAAL
TEMSESTEENWEG THV VRT TORENS RICHTING LONDERZEEL	*		5	4	0	0	0	0	9
TEMSESTEENWEG THV VRT TORENS RICHTING WOLVERTEM	*		7	3	0	0	0	0	10
Tramlaan	17		1	0	4	1	0	0	6
Tramlaan	7		1	1	0	0	0	0	2
Veilinglaan	56		11	2	23	3	1	0	40
Veilinglaan			0	0	0	0	1	4	5
VEILINGLAAN RICHTING STEENHUFFEL	144		5	0	0	0	0	0	5
VEILINGLAAN RICHTING WOLVERTEM	144		9	3	0	0	0	0	12
Verbindingsweg			0	0	0	0	0	1	1
Vier Eiken			0	0	0	0	0	2	2
Vilvoordsesteenweg			0	0	0	0	1	4	5
Vilvoordsesteenweg	49		0	0	0	0	0	1	1
TOTAAL			4.338	3.652	1.577	384	264	82	10.297



SNELHEIDSINBREUKEN (autosnelwegen inbegrepen) : SNELHEIDSREGIME

2023

toegelaten snelheid	0-10 km/u te snel	11-20 km/u te snel	21-30 km/u te snel	31-40 km/u te snel	>40 km/u te snel	??? km/u te snel	TOTAAL
30	1.706	131	370	28	5	0	2.240
50	910	146	539	94	28	0	1.717
60	210	59	11	1	0	0	281
70	2.424	472	131	32	20	0	3.079
90	80	29	5	0	1	0	115
120	175	3.023	993	300	232	0	4.723
Onbekend	0	0	0	0	0	135	135
TOTAAL	5.505	3.860	2.049	455	286	135	12.290



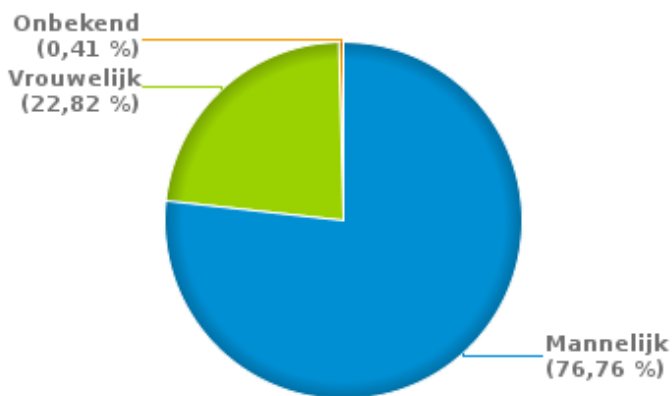
VERKEERSINBREUKEN (autosnelwegen inbegrepen) : PROFILERING

2023

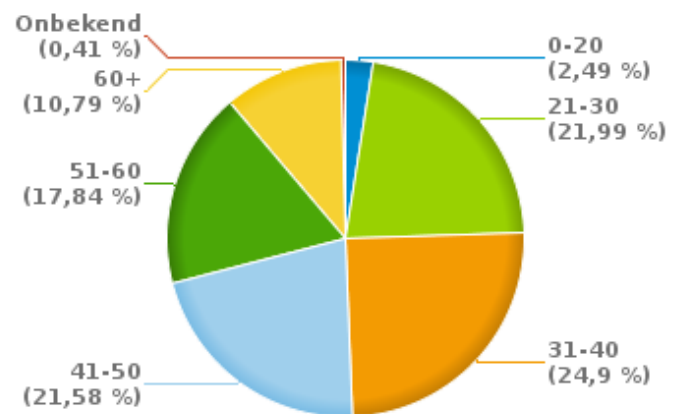
Aantal inbreuken alcohol per geslacht en per leeftijdscategorie

	Mannelijk	Vrouwelijk	Onbekend	TOTAAL
0-20	5	1	0	6
21-30	46	7	0	53
31-40	47	13	0	60
41-50	31	21	0	52
51-60	35	8	0	43
60+	21	5	0	26
Onbekend	0	0	1	1
TOTAAL	185	55	1	241

% Alcoholinbreuken per geslacht - 2023



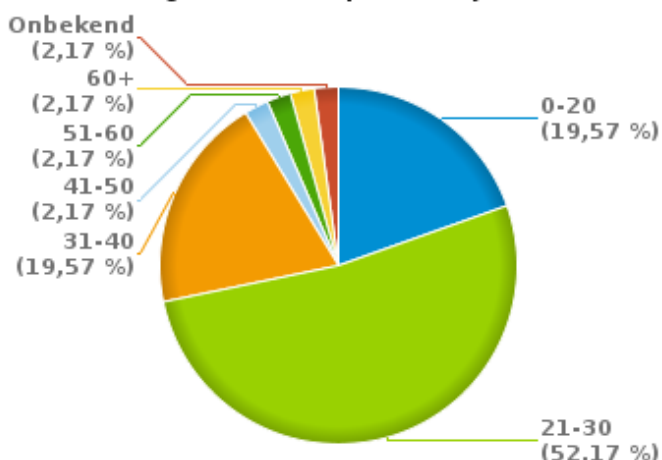
% Alcoholinbreuken per leeftijd - 2023



Aantal inbreuken drugs per geslacht en per leeftijdscategorie

	Mannelijk	Vrouwelijk	Onbekend	TOTAAL
0-20	8	1	0	9
21-30	20	3	1	24
31-40	9	0	0	9
41-50	0	1	0	1
51-60	1	0	0	1
60+	1	0	0	1
Onbekend	0	0	1	1
TOTAAL	39	5	2	46

% Drugsinbreuken per leeftijd - 2023



% Drugsinbreuken per geslacht - 2023





VERKEERSINBREUKEN

REPORT FILTERS

Begin jaar van de inbreuken	2015
Einde jaar van de inbreuken	2023
Trimester	Trim. 1;Trim. 2;Trim. 3;Trim. 4
Datum van afsluiting van de gegevensbank	30/04/24
Politiezone	PZ K-L-M (LONDERZEEL)
Lokale/federale eenheid	
Op/Buiten snelweg	(autosnelwegen inbegrepen)
Vaststellende politie-eenheid	

Refresh report datum	01/07/2024 10:22:01
-----------------------------	---------------------