

**Overzicht
Verkeersinbreuken
(autosnelwegen inbegrepen)
2023**

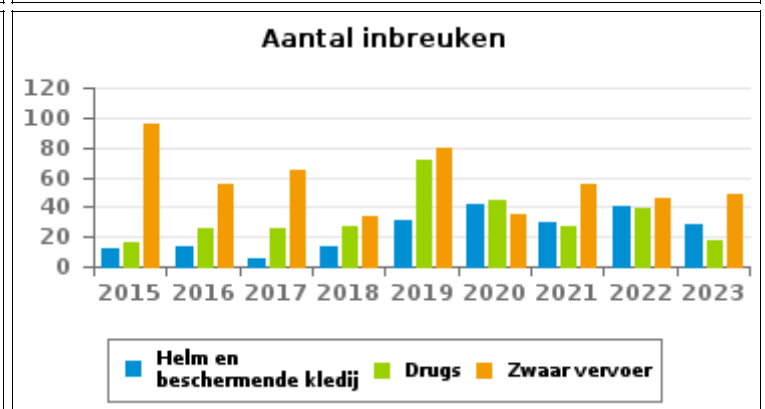
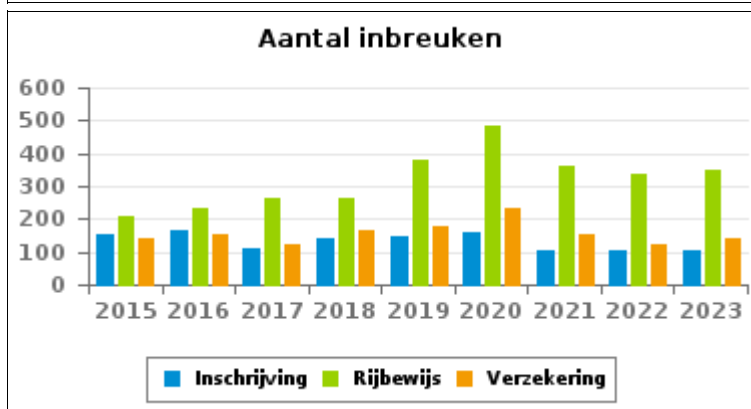
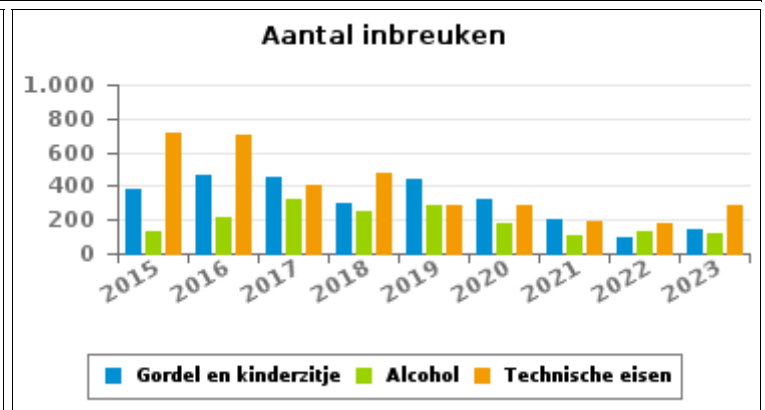
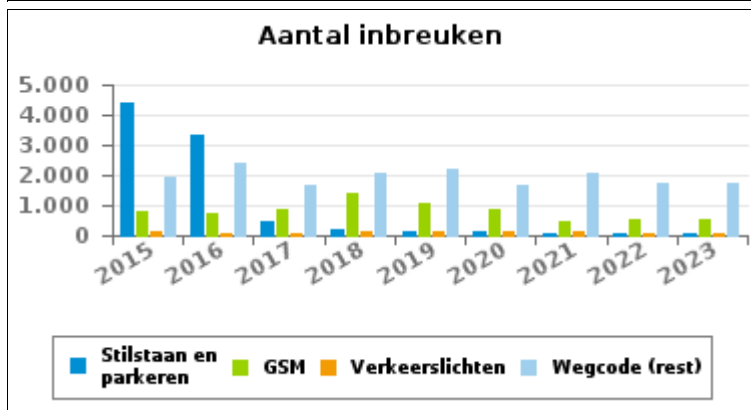
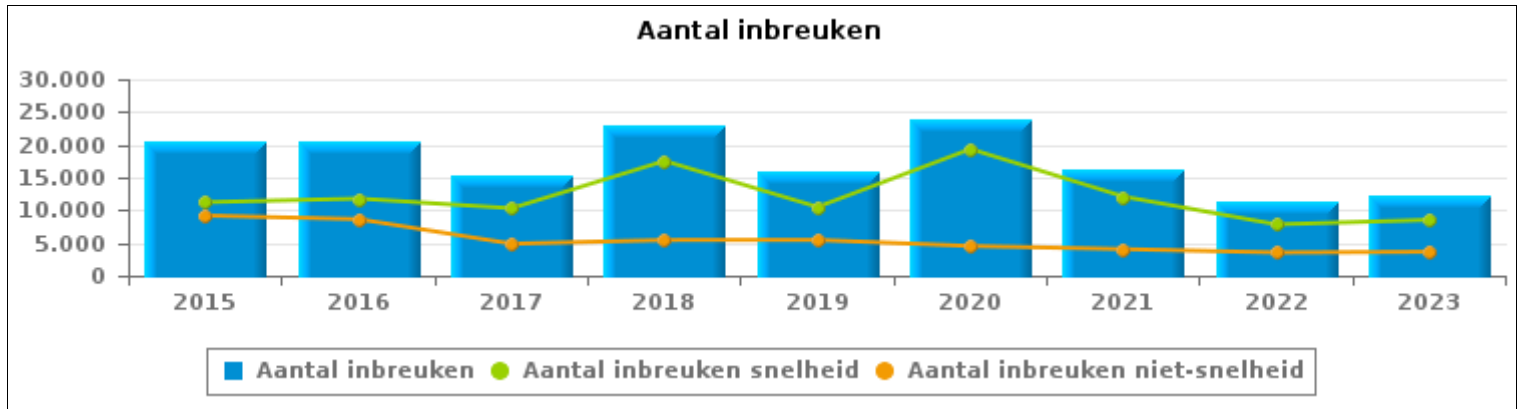
PZ AMOW (ASSE)



VERKEERSINBREUKEN (autosnelwegen inbegrepen) : ALGEMEEN OVERZICHT

Vergelijking per jaar: 2015-2023

	2015	2016	2017	2018	2019	2020	2021	2022	2023
TOTAAL AANTAL INBREUKEN	20.391	20.405	15.170	22.972	15.945	23.879	16.137	11.363	12.162
INBREUKEN PER THEMA									
	2015	2016	2017	2018	2019	2020	2021	2022	2023
Snelheid	11.217	11.773	10.295	17.530	10.489	19.350	12.081	7.825	8.523
Stilstaan en parkeren	4.424	3.338	489	169	135	121	92	94	72
GSM	830	749	895	1.397	1.038	836	500	548	503
Helm en beschermende kledij	12	14	6	13	31	42	30	40	28
Gordel en kindersitje	385	468	449	296	439	322	206	101	138
Verkeerslichten	106	76	61	135	147	113	124	78	67
Wegcode (rest)	1.939	2.418	1.644	2.081	2.218	1.672	2.100	1.716	1.758
Alcohol	131	219	323	246	290	176	113	134	121
Drugs	16	25	25	27	72	45	27	39	18
Inschrijving	154	165	113	139	147	160	103	106	105
Rijbewijs	207	232	261	264	382	481	364	337	348
Technische eisen	713	708	408	475	289	291	186	175	284
Verzekering	142	154	125	165	179	232	155	120	143
Zwaar vervoer	96	55	65	34	80	35	55	46	49
Andere	19	11	5	1	9	2	1	1	3
Onbekend	0	0	6	0	0	1	0	3	2



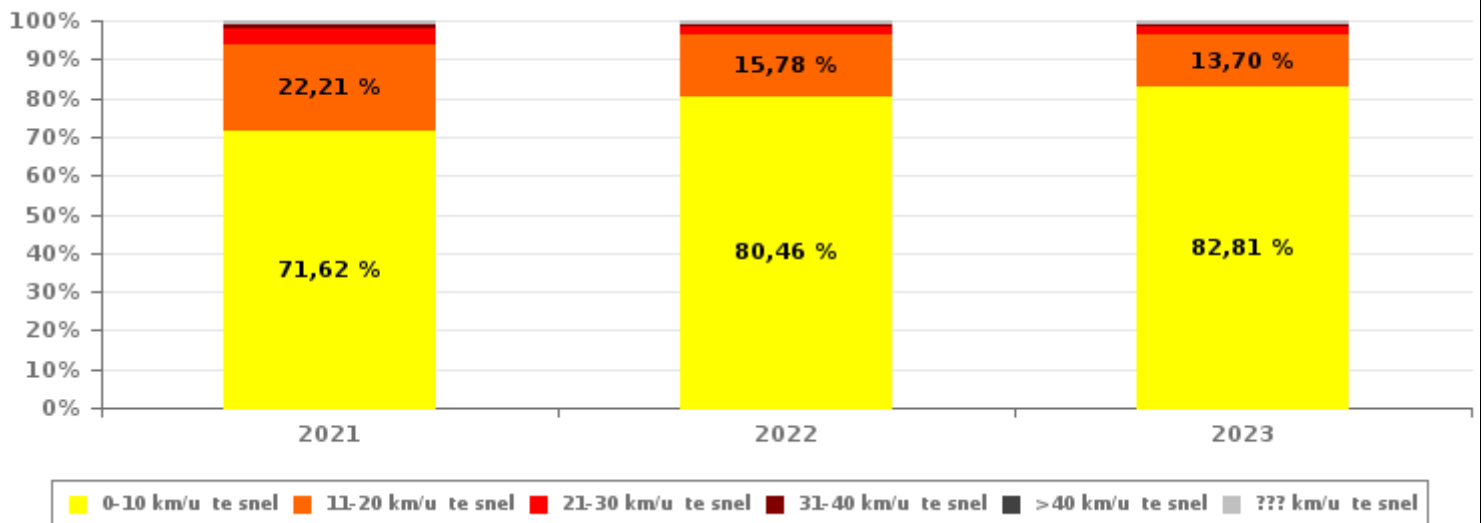


VERKEERSINBREUKEN (autosnelwegen inbegrepen) : ALGEMEEN OVERZICHT INBREUKEN PER ZWAARTEGRAAD

Vergelijking per jaar: 2015-2023

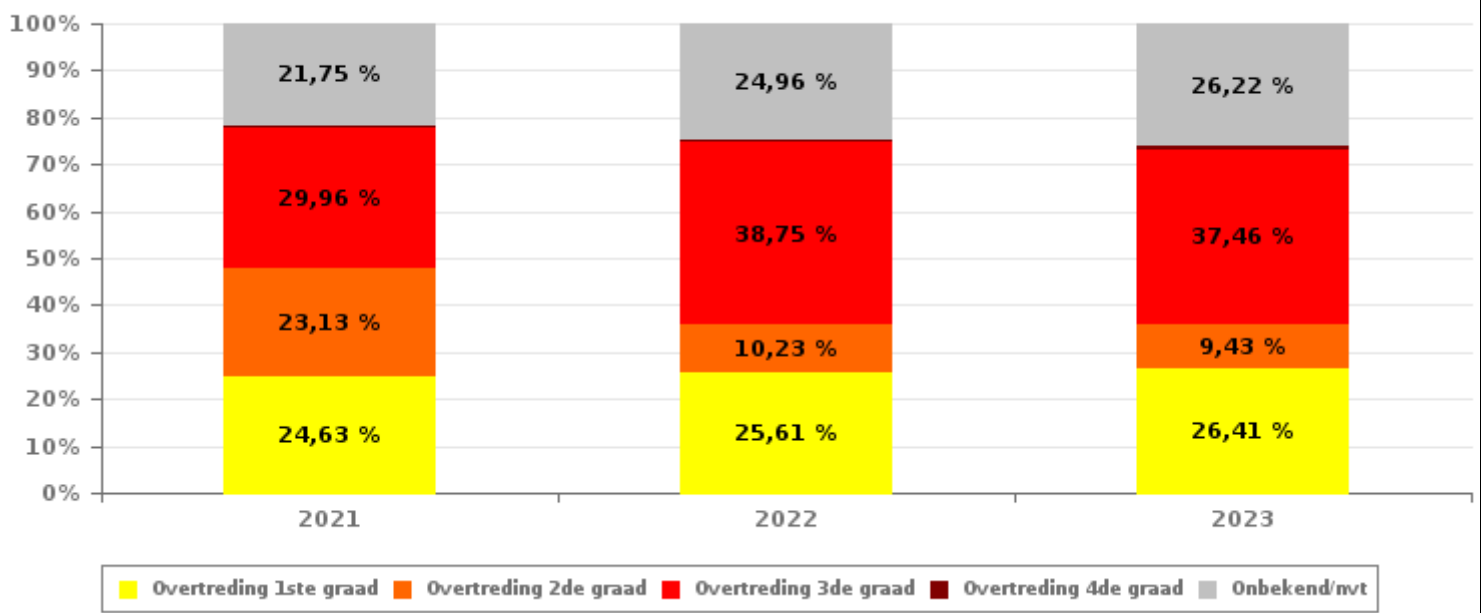
SNELHEID	2015	2016	2017	2018	2019	2020	2021	2022	2023
0-10 km/u te snel	8.253	8.175	7.693	12.605	8.434	14.746	8.653	6.296	7.058
11-20 km/u te snel	2.281	2.845	2.056	3.642	1.552	3.646	2.683	1.235	1.168
21-30 km/u te snel	385	538	357	852	311	677	493	169	165
31-40 km/u te snel	78	113	87	226	79	141	101	34	37
>40 km/u te snel	30	37	24	96	35	62	49	18	10
??? km/u te snel	190	65	78	109	78	78	102	73	85
Subtotaal SNELHEID	11.217	11.773	10.295	17.530	10.489	19.350	12.081	7.825	8.523

Aantal (snelheid) inbreuken : indeling per graad



NIET-SNELHEID	2015	2016	2017	2018	2019	2020	2021	2022	2023
1ste graad	4.056	3.712	1.408	1.537	1.368	1.175	999	906	961
2de graad	3.206	2.815	1.729	2.006	1.820	1.487	938	362	343
3de graad	588	750	542	655	987	637	1.215	1.371	1.363
4de graad	31	20	17	60	46	21	22	16	18
Onbekend/NVT	1.293	1.335	1.179	1.184	1.235	1.209	882	883	954
Subtotaal NIET-SNELHEID	9.174	8.632	4.875	5.442	5.456	4.529	4.056	3.538	3.639

Aantal (niet-snelheid) inbreuken : indeling per graad





VERKEERSINBREUKEN (autosnelwegen inbegrepen) : ALGEMEEN OVERZICHT

Vergelijking per maand voor het jaar 2023

	Jan	Feb	Maa	Apr	Mei	Jun	Jul	Aug	Sep	Okt	Nov	Dec	TOTAAL
TOTAAL AANTAL INBREUKEN	953	1.181	638	1.608	870	530	1.311	945	477	1.103	1.766	780	12.162
INBREUKEN PER THEMA	Jan	Feb	Maa	Apr	Mei	Jun	Jul	Aug	Sep	Okt	Nov	Dec	TOTAAL
Snelheid	673	901	286	1.209	611	202	1.114	712	259	680	1.405	471	8.523
Stilstaan en parkeren	2	7	4	6	2	8	5	7	2	6	11	12	72
GSM	17	25	61	29	19	44	21	17	29	99	67	75	503
Helm en beschermende kledij	1	1	2	2	2	7	4	1	2	1	2	3	28
Gordel en kinderzitje	6	3	8	13	26	17	8	4	10	10	11	22	138
Verkeerslichten	10	3	5	9	5	3	0	7	2	6	9	8	67
Wegcode (rest)	163	146	184	265	129	115	75	134	114	194	136	103	1.758
Alcohol	21	9	11	4	7	18	7	5	12	12	9	6	121
Drugs	2	1	1	0	1	3	0	4	1	1	3	1	18
Inschrijving	7	18	5	8	5	14	8	8	5	9	10	8	105
Rijbewijs	22	28	45	34	32	49	26	19	20	23	26	24	348
Technische eisen	17	23	15	21	17	26	30	21	14	31	47	22	284
Verzekering	11	13	11	8	12	21	12	5	6	17	16	11	143
Zwaar vervoer	0	3	0	0	2	2	0	0	1	14	13	14	49
Andere	1	0	0	0	0	1	1	0	0	0	0	0	3
Onbekend	0	0	0	0	0	0	0	1	0	0	1	0	2
INBREUKEN PER ZWAARTEGRAAD	Jan	Feb	Maa	Apr	Mei	Jun	Jul	Aug	Sep	Okt	Nov	Dec	TOTAAL
SNELHEID	Jan	Feb	Maa	Apr	Mei	Jun	Jul	Aug	Sep	Okt	Nov	Dec	TOTAAL
0-10 km/u te snel	542	777	254	999	502	163	953	559	204	559	1.151	395	7.058
11-20 km/u te snel	103	95	19	178	84	17	134	128	42	93	220	55	1.168
21-30 km/u te snel	17	21	2	22	13	3	14	20	3	19	21	10	165
31-40 km/u te snel	5	1	0	6	7	1	3	2	2	4	5	1	37
>40 km/u te snel	0	0	0	1	1	0	5	0	0	0	2	1	10
??? km/u te snel	6	7	11	3	4	18	5	3	8	5	6	9	85
Subtotaal SNELHEID	673	901	286	1.209	611	202	1.114	712	259	680	1.405	471	8.523
NIET-SNELHEID	Jan	Feb	Maa	Apr	Mei	Jun	Jul	Aug	Sep	Okt	Nov	Dec	TOTAAL
1ste graad	79	103	96	127	60	59	41	84	64	114	66	68	961
2de graad	16	31	29	22	34	49	22	21	17	25	30	47	343
3de graad	111	70	138	182	94	101	58	72	82	187	150	118	1.363
4de graad	2	1	7	1	1	1	1	2	2	0	0	0	18
Onbekend/NVT	72	75	82	67	70	118	75	54	53	97	115	76	954
Subtotaal NIET-SNELHEID	280	280	352	399	259	328	197	233	218	423	361	309	3.639



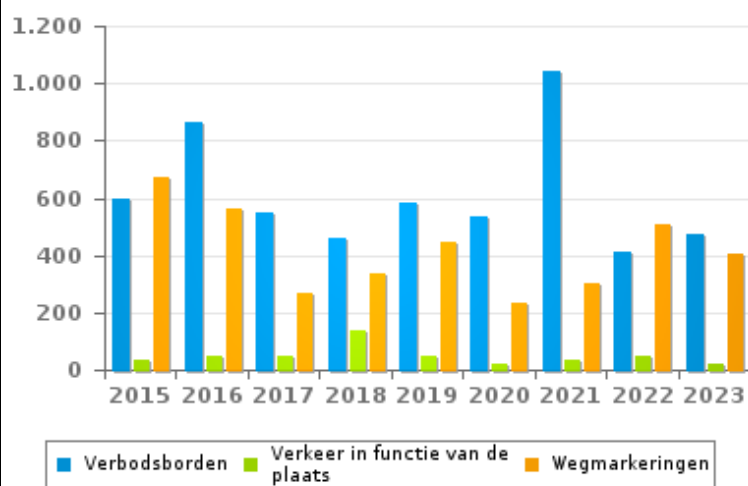
VERKEERSINBREUKEN (autosnelwegen inbegrepen) : ALGEMEEN OVERZICHT (DETAIL)

Vergelijking per jaar: 2015-2023

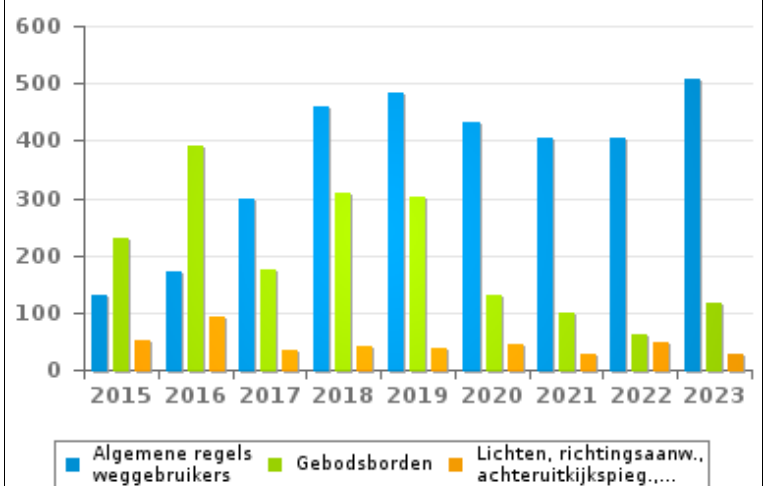
Wegcode(rest)

	2015	2016	2017	2018	2019	2020	2021	2022	2023
Verbodsborden	595	861	551	462	581	538	1.040	413	473
Wegmarkeringen	669	564	270	338	444	234	304	510	405
Algemene regels weggebruikers	129	173	297	460	484	431	405	403	508
Gebodsborden	229	391	174	308	302	130	101	61	118
Rijbewegingen	161	195	189	208	157	144	109	123	110
Verkeer in functie van de plaats	33	50	51	135	51	24	35	48	21
Lichten, richtingsaanw., achteruitkijkspieg.,...	50	92	36	40	38	46	27	49	29
Voorrang	29	30	24	80	76	54	29	33	49
Bevelen van bevoegde personen	14	23	16	20	25	17	19	15	22
Lading van goederen (Wegcode)	17	10	10	7	18	15	13	31	4
Gedrag tov bepaalde weggebruikers	6	16	4	13	14	12	5	23	10
Vervoer van personen (Wegcode)	6	12	14	8	24	16	8	6	9
Wegcode: andere	1	1	8	2	4	11	5	1	0
TOTAAL	1.939	2.418	1.644	2.081	2.218	1.672	2.100	1.716	1.758

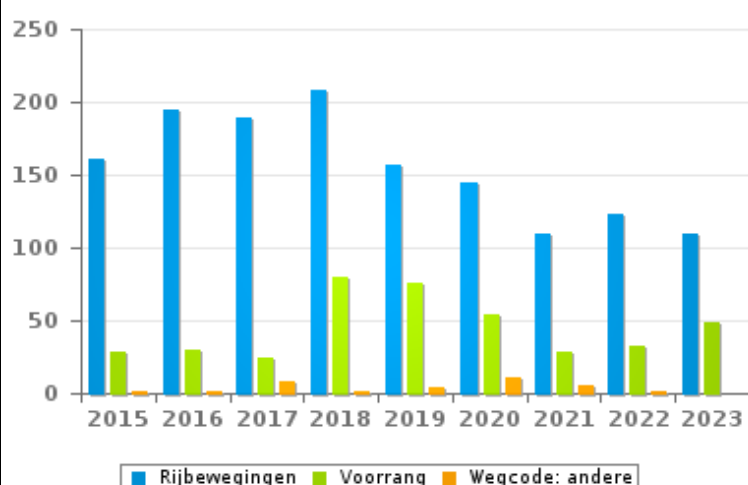
Aantal inbreuken



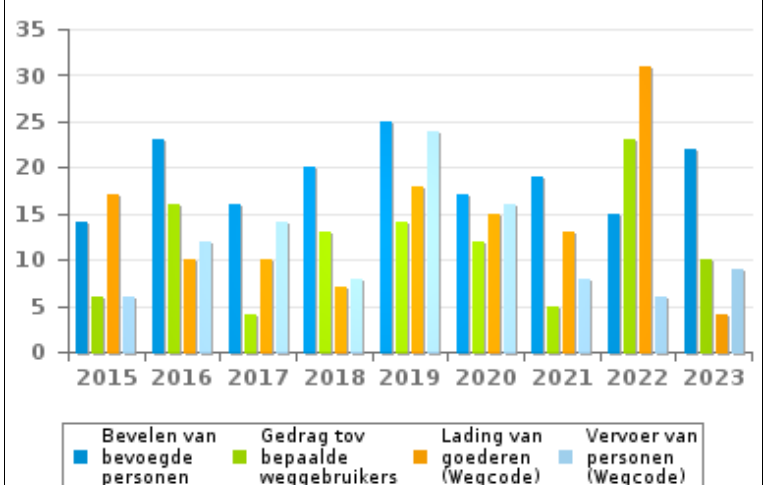
Aantal inbreuken



Aantal inbreuken



Aantal inbreuken



**VERKEERSINBREUKEN (autosnelwegen inbegrepen) : TOP 5**

2023

Alle inbreuken

Thema	Wetsartikel	Aantal inbreuken	% (*)
Snelheid	[VI. Gew.:] Art. 11.2.3°- b). Buiten de bebouwde kommen is de snelheid beperkt tot 70 km per uur op de andere openbare wegen. Op sommige openbare wegen kan evenwel een lagere of hogere snelheidsbeperking opgelegd of toegelaten worden door het verkeersbord C43. De lagere snelheidsbeperkingen voortvloeiend uit artikel 11.3 blijven van toepassing. Art. 5. De weggebruikers moeten de [...] verkeersborden [...] in acht nemen wanneer deze regelmatig zijn naar de vorm, voldoende zichtbaar zijn en overeenkomstig de voorschriften van [...] [het algemeen] reglement [op de politie van het wegverkeer en van het gebruik van de openbare weg] zijn aangebracht. Art. 68.3. [...] Bord C43 [met de vermelding 50]: Vanaf het verkeersbord tot het volgend kruispunt [of verkeersbord C45], verbod te rijden met een grotere snelheid dan [50 km per uur] [...].	2.779	22,85 %
Snelheid	[VI. Gew.:] Art. 11.1. Binnen de bebouwde kommen is de snelheid beperkt tot 50 km per uur [...].	2.188	17,99 %
Snelheid	[VI. Gew.:] Snelheidsbeperking / zone 50 / openbare wegen buiten bebouwde kom, met uitzondering van de autosnelwegen. Art. 5. De weggebruikers moeten de verkeerslichten, verkeersborden en wegmarkeringen in acht nemen wanneer deze regelmatig zijn naar de vorm, voldoende zichtbaar zijn en overeenkomstig de voorschriften van [...] [het algemeen] reglement [op de politie van het wegverkeer en van het gebruik van de openbare weg] zijn aangebracht. Art. 68.3. [...] Bord C43 [met zonale geldigheid en vermelding 50]: Vanaf het verkeersbord [...] [tot het eindezonebord], verbod te rijden met een grotere snelheid dan [50 km per uur] [...]. Art. 65.5.10. Snelheidszones worden aangeduid door het verkeersbord C43 waaraan overeenkomstig 65.5.3. zonale geldigheid wordt gegeven. Vanaf het zonebord tot het eindezonebord is het verboden te rijden met een hogere snelheid dan de zonale snelheid [...].	1.593	13,10 %
Snelheid	[VI. Gew.:] Art. 22quater. Binnen de zones afgebakend door de verkeersborden F4a en F4b is de snelheid beperkt tot 30 km per uur.	1.234	10,15 %
GSM	De overtreding op de hierna vermelde bepalingen wordt beschouwd als overtreding van 3de graad krachtens artikel 3.2°/2 van KB 30-09-2005: Art. 8.4. Behalve wanneer zijn voertuig stilstaat of geparkeerd is, mag de bestuurder geen mobiel elektronisch apparaat met een scherm [GSM/Smartphone/...] gebruiken, vasthouden noch manipuleren, tenzij het in een daartoe bestemde houder aan het voertuig bevestigd is.	503	4,14 %



VERKEERSINBREUKEN (autosnelwegen inbegrepen) : TOP 5

2023

4de graadsinbreuken

Thema	Wetsartikel	Aantal inbreuken	% (*)
Wegcode (rest)	De overtreding op de hierna vermelde bepalingen wordt beschouwd als overtreding van 4de graad krachtens artikel 4.4° van KB 30-09-2005 : Art. 20.3.2°. Het is verboden zich op een overweg te begeven wanneer de rode knipperlichten branden.	7	0,06 %
Wegcode (rest)	De overtreding op de hierna vermelde bepalingen wordt beschouwd als overtreding van 4de graad krachtens artikel 4.4° van KB 30-09-2005 : Art. 20.3.1°. Het is verboden zich op een overweg te begeven wanneer de slagbomen in beweging of gesloten zijn.	5	0,04 %
Wegcode (rest)	De overtreding op de hierna vermelde bepalingen wordt beschouwd als overtreding van 4de graad krachtens artikel 4.3° van KB 30-09-2005 : Art. 17.2.3°. Het links inhalen van een gespan [...] of van een voertuig met meer dan twee wielen is verboden bij het naderen van de top van een helling en in bochten, wanneer de zichtbaarheid onvoldoende is, behalve indien kan ingehaald worden zonder de doorlopende witte streep te overschrijden die het voor de tegenliggers bestemde deel van de rijbaan afluïjnt.	3	0,02 %
Stilstaan en parkeren	De overtreding op de hierna vermelde bepalingen wordt beschouwd als overtreding van 4de graad krachtens artikel 4.6° van KB 30-09-2005 : Art. 24.al.1.3°. Het is verboden een voertuig te laten stilstaan of te laten parkeren op elke plaats waar het duidelijk een gevaar zou kunnen betekenen voor de andere weggebruikers of waar het hun onnodig zou kunnen hinderen, inzonderheid: op de overwegen.	1	0,01 %
Wegcode (rest)	Art. 4.1. De weggebruikers moeten onmiddellijk gevolg geven aan de bevelen van de bevoegde personen. Art. 4.2.2°. Als bevelen worden inzonderheid beschouwd: de arm of de armen horizontaal uitgestrekt, wat stoppen betekent voor de weggebruikers die naderen uit richtingen welke deze aangewezen door de arm of armen, dwarsen. Art. 4.1°. [...] zijn overtredingen van de vierde graad in de zin van artikel 29§1, eerste lid, van [...] [de] wet betreffende de politie over het wegverkeer, gecoördineerd op 16 maart 1968: de [...] bevelen negeren van een bevoegd persoon [vermeld in het artikel 4.2.2° van KB 01-12-1975].	1	0,01 %
Wegcode (rest)	De overtreding op de hierna vermelde bepalingen wordt beschouwd als overtreding van 4de graad krachtens artikel 4.4° van KB 30-09-2005 : Art. 20.3.3°. Het is verboden zich op een overweg te begeven wanneer het geluidssein werkt.	1	0,01 %

(*) % ten opzichte van totaal aantal inbreuken



VERKEERSINBREUKEN (autosnelwegen inbegrepen) : MOMENT

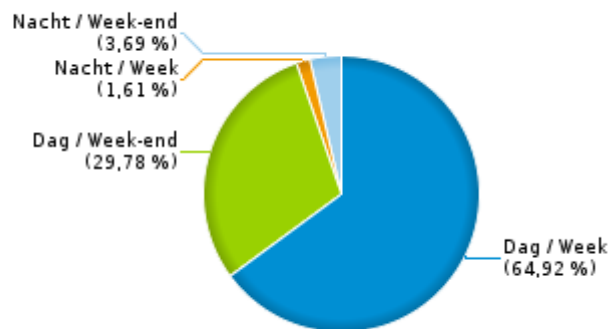
Aantal inbreuken per moment van de week 2023

	Week			Week-end			TOTAAL
	Dag	Nacht	Subtotaal	Dag	Nacht	Subtotaal	
Snelheid	5.319	21	5.340	3.106	77	3.183	8.523
Stilstaan en parkeren	51	2	53	15	4	19	72
GSM	435	5	440	56	7	63	503
Helm en beschermende kledij	24	1	25	3	0	3	28
Gordel en kinderzitje	99	3	102	22	14	36	138
Verkeerslichten	37	13	50	9	8	17	67
Wegcode (rest)	1.340	52	1.392	242	124	366	1.758
Alcohol	28	25	53	12	56	68	121
Drugs	7	6	13	2	3	5	18
Inschrijving	68	6	74	19	12	31	105
Rijbewijs	176	33	209	49	90	139	348
Technische eisen	189	12	201	64	19	83	284
Verzekering	87	14	101	21	21	42	143
Zwaar vervoer	33	2	35	0	14	14	49
Andere	0	1	1	2	0	2	3
Onbekend	2	0	2	0	0	0	2
TOTAAL	7.895	196	8.091	3.622	449	4.071	12.162

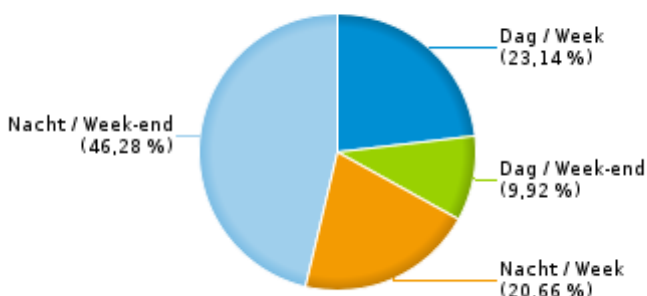
Weekend: van vrijdag 22.00u tot maandag 06.00u
Week: van maandag 06.00u tot vrijdag 22.00u

Dag: van 06.00u tot 22.00u
Nacht: van 22.00u tot 06.00u

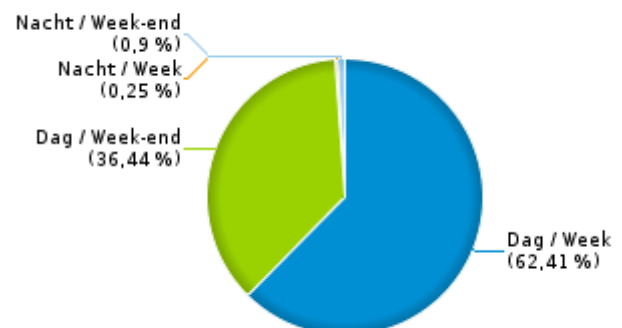
% inbreuken per moment - 2023



% alcoholinbreuken per moment - 2023



% snelheidsinbreuken per moment - 2023





SNELHEIDSINBREUKEN (autosnelwegen inbegrepen) : PLAATS

2023

Asse

Straat	Huis nr	Km paal	0-10 km/u te snel	11-20 km/u te snel	21-30 km/u te snel	31-40 km/u te snel	>40 km/u te snel	??? km/u te snel	TOTAAL
A10-E40 Ri Brussel		3.6	0	0	1	0	1	0	2
A10-E40 Ri Brussel			0	0	0	0	0	1	1
A10-E40 Ri Oostende		3.2	0	0	0	1	0	0	1
A10-E40 Ri Oostende			0	0	0	0	0	1	1
ASBEEKSTRAAT RICHTING ASBEEK	15		4	0	0	0	0	0	4
ASBEEKSTRAAT RICHTING PUTBERG	15		2	0	0	0	0	0	2
Breughelpark	8		0	0	0	0	0	1	1
Brusselsesteenweg			0	0	0	0	0	3	3
Brusselsesteenweg	100		0	0	0	0	0	1	1
Brusselsesteenweg	279		0	0	0	0	0	1	1
BRUSSESESTEENWEG RICHTING BRUSSEL	726		34	7	4	1	0	0	46
BRUSSESESTEENWEG RICHTING CENTRUM ZELLIK	726		53	17	0	0	0	0	70
Edingsesteenweg	19		0	0	0	0	0	2	2
EDINGSESTEENWEG RICHTING ASSE	16		16	1	0	0	0	0	17
EDINGSESTEENWEG RICHTING TERNAT	16		30	3	1	0	0	0	34
Fort			0	0	0	0	0	1	1
GANZENBOS RICHTING BOLLEBEEK	11		36	41	9	1	0	0	87
GANZENBOS RICHTING KOBEGEM	11		46	35	11	0	0	0	92
GENTSESTEENWEG RICHTING AFFLIGEM	196		93	13	0	0	0	0	106
GENTSESTEENWEG RICHTING WIJNDRUIF	196		75	6	1	0	0	0	82
Huinegem			0	0	0	0	1	1	2
LANGESTRAAT RICHTING BRUSSESESTEENWEG	57		15	1	0	0	0	0	16
LANGESTRAAT RICHTING KOBEGEM	57		17	0	0	0	0	0	17
LIERPUT RICHTING KERK KOBEGEM	23		4	1	0	0	0	0	5
LIERPUT RICHTING ZELLIK	23		3	0	0	0	0	0	3
LINDENDRIES RICHTING N9	85		267	13	1	0	0	0	281
N9f Pontbeeklaan Zellik		6.3	0	0	0	0	0	1	1
N9f Pontbeeklaan Zellik		7.2	0	0	0	0	0	1	1



SNELHEIDSINBREUKEN (autosnelwegen inbegrepen) : PLAATS

2023

Asse

Straat	Huis nr	Km paal	0-10 km/u te snel	11-20 km/u te snel	21-30 km/u te snel	31-40 km/u te snel	>40 km/u te snel	??? km/u te snel	TOTAAL
N9 GENTSESTEENWEG RICHTING AALST	196		253	23	6	1	0	0	283
N9 GENTSESTEENWEG RICHTING AFFLIGEM	196		29	4	0	0	0	0	33
N9 GENTSESTEENWEG RICHTING WIJNDRUIF	196		189	17	3	0	0	0	209
N9K			0	0	0	0	0	2	2
NERVIERSSTRAAT RICHTING ASSE	2		0	0	0	1	0	0	1
NOTSTRAAT RICHTING GENTSESTEENWEG	41		1	0	1	0	0	0	2
NOTSTRAAT RICHTING PUTBERG	41		1	0	0	0	0	0	1
PASTINAKENSTRAAT RICHTING ASSE CENTRUM	53		22	6	0	0	0	0	28
PASTINAKENSTRAAT RICHTING PETRUS ASCANUSSTRAAT	53		18	8	0	0	0	0	26
Pastoriestraat			0	0	0	0	0	1	1
Poel			0	0	0	0	0	1	1
Pontbeek			0	0	0	0	0	3	3
Prieeelstraat	93		0	0	0	0	0	1	1
R0 Binnenring			0	0	0	0	0	2	2
R0 Binnenring		47.8	0	0	0	0	0	1	1
R0 Binnenring		47.9	0	0	0	0	0	1	1
R0 Binnenring knoop Groot-Bijgaarden langsweg			0	0	0	0	0	1	1
R0 Buitenring		47.9	0	0	0	0	0	3	3
R0 Buitenring		47.0	0	0	1	0	0	0	1
R0 Buitenring		48.1	0	0	0	0	0	1	1
R0 Buitenring		48.2	0	0	0	0	0	1	1
R0 Buitenring			0	0	0	0	0	1	1
R0 Buitenring langsweg thv complex 10 Zellik		0.9	0	0	0	0	0	1	1
SCHERMERSHOEK RICHTING MERCHTEM	46		71	8	8	0	0	0	87
SCHERMERSHOEK RICHTING MERCHTEM	44		17	6	1	0	0	0	24
SCHERMERSHOEK RICHTING MERCHTEM	42		10	2	1	0	0	0	13
SCHERMERSHOEK RICHTING MOLLEM	46		78	15	1	0	1	0	95



SNELHEIDSINBREUKEN (autosnelwegen inbegrepen) : PLAATS

2023

Asse

Straat	Huis nr	Km paal	0-10 km/u te snel	11-20 km/u te snel	21-30 km/u te snel	31-40 km/u te snel	>40 km/u te snel	??? km/u te snel	TOTAAL
SCHERMERSHOEK RICHTING MOLLEM	44		17	6	0	0	0	0	23
SCHERMERSHOEK RICHTING MOLLEM	42		18	2	0	0	0	0	20
Stationsstraat	44		0	0	0	0	0	1	1
VELM RICHTING ASSE	81		3	0	0	0	0	0	3
VELM RICHTING MOLLEM	81		7	0	0	0	0	0	7
WITTERAMSDAL RICHTING NIEUWSTRAAT	65		58	6	1	0	0	0	65
WITTERAMSDAL RICHTING PASTINAKENSTRAAT	65		90	21	2	0	0	0	113
Z. 1 Researchpark			0	0	0	0	0	1	1
Z. 5 Mollem	230		0	0	0	0	0	1	1
Z. 5 MOLLEM RICHTING ASSE	260		19	1	0	0	0	0	20
Z. 5 MOLLEM RICHTING BOLLEBEEK	230		120	23	4	0	0	0	147
Z. 5 MOLLEM RICHTING CENTRUM ASSE	230		115	21	2	1	0	0	139
Z. 5 MOLLEM RICHTING MERCHTEM	260		36	0	2	0	0	0	38
Zuiderlaan			0	0	0	0	0	1	1
TOTAAL			1.867	307	61	6	3	38	2.282

Merchtem

Straat	Huis nr	Km paal	0-10 km/u te snel	11-20 km/u te snel	21-30 km/u te snel	31-40 km/u te snel	>40 km/u te snel	??? km/u te snel	TOTAAL
AUGUST DE BOECKSTRAAT RICHTING CENTRUM MERCHTEM	55		50	4	0	0	0	0	54
AUGUST DE BOECKSTRAAT RICHTING CENTRUM MERCHTEM	42		22	3	1	0	0	0	26
AUGUST DE BOECKSTRAAT RICHTING OPWIJK	42		46	2	1	0	0	0	49
AUGUST DE BOECKSTRAAT RICHTING OPWIJK	55		12	2	0	0	0	0	14
BLEUKENWEG RICHTING REEDIJK	68		13	0	0	0	0	0	13
BLEUKENWEG RICHTING TERLINDEN	68		17	1	0	0	0	0	18
Brusselsesteenweg	517		0	0	0	0	0	2	2



SNELHEIDSINBREUKEN (autosnelwegen inbegrepen) : PLAATS

2023

Merchtem

Straat	Huis nr	Km paal	0-10 km/u te snel	11-20 km/u te snel	21-30 km/u te snel	31-40 km/u te snel	>40 km/u te snel	??? km/u te snel	TOTAAL
Brusselsesteenweg	127		0	0	0	0	1	0	1
BRUSSESESTEENWEG RICHTING BRUSSEGEM	462		252	32	4	1	0	0	289
BRUSSESESTEENWEG RICHTING BRUSSEGEM	460		26	3	0	1	0	0	30
BRUSSESESTEENWEG RICHTING CENTRUM MERCHTEM	290		28	2	3	1	0	0	34
BRUSSESESTEENWEG RICHTING MERCHTEM	181		61	6	1	0	0	0	68
BRUSSESESTEENWEG RICHTING MERCHTEM	183		29	4	0	0	0	0	33
BRUSSESESTEENWEG RICHTING MERCHTEM CENTRUM	173		160	24	1	2	0	0	187
BRUSSESESTEENWEG RICHTING MERCHTEM CENTRUM	185		132	19	4	0	0	0	155
BRUSSESESTEENWEG RICHTING WEMMEL	462		259	27	3	0	0	0	289
BRUSSESESTEENWEG RICHTING WEMMEL	173		190	38	11	0	1	0	240
BRUSSESESTEENWEG RICHTING WEMMEL	185		160	37	0	2	0	0	199
BRUSSESESTEENWEG RICHTING WEMMEL	181		90	13	2	1	0	0	106
BRUSSESESTEENWEG RICHTING WEMMEL	460		35	3	1	0	0	0	39
BRUSSESESTEENWEG RICHTING WEMMEL	183		27	2	0	1	0	0	30
BRUSSESESTEENWEG RICHTING WEMMEL	290		15	4	1	0	0	0	20
DRIELINDENBAAN RICHTING MERCHTEM	68		5	0	0	0	0	0	5
DRIELINDENBAAN RICHTING MOLLEM	68		4	0	0	0	0	0	4
DRIES RICHTING BUGGENHOUT	78		28	19	0	0	0	0	47
DRIES RICHTING CENTRUM (PEIZEGEM) MERCHTEM	78		36	19	2	0	0	0	57
J. Stallaertstraat	10		0	0	0	0	0	1	1
Kattestraat			0	0	0	0	0	1	1
Kouter			0	0	0	0	0	3	3
Kouter	50		0	0	0	0	0	1	1
KOUTER RICHTING MERCHTEM	129		24	2	0	0	0	0	26
KOUTER RICHTING PEIZEGEM CENTRUM	129		3	0	0	0	0	0	3
KREKELENDRIES RICHTING CENTRUM MERCHTEM	11		1	0	0	0	0	0	1



SNELHEIDSINBREUKEN (autosnelwegen inbegrepen) : PLAATS

2023

Merchtem

Straat	Huis nr	Km paal	0-10 km/u te snel	11-20 km/u te snel	21-30 km/u te snel	31-40 km/u te snel	>40 km/u te snel	??? km/u te snel	TOTAAL
KREKELENDRIES RICHTING GEMEENTEHUIS MERCHTEM	1		3	1	0	0	0	0	4
KREKELENDRIES RICHTING OPWIJK	1		5	0	0	0	0	0	5
LINTHOUTSTRAAT RICHTING MEISE	64		28	3	0	1	0	0	32
LINTHOUTSTRAAT RICHTING WOLVERTEMSESTEENWEG	64		23	6	3	0	0	0	32
Mieregemstraat	1		0	1	0	0	0	0	1
Peisegemstraat	146		0	0	0	0	0	2	2
Sint Janstraat			0	0	0	0	0	1	1
STEENWEG OP ASSE RICHTING ASSE	66		119	27	4	4	0	0	154
STEENWEG OP ASSE RICHTING ASSE	60		38	13	2	0	1	0	54
STEENWEG OP ASSE RICHTING CENTRUM BRUSSEGEM	44A		37	5	0	0	0	0	42
STEENWEG OP ASSE RICHTING MEISE	66		137	37	8	0	0	0	182
STEENWEG OP ASSE RICHTING MOLLEM	44A		35	6	0	0	0	0	41
STEENWEG OP ASSE RICHTING NOORDEN	60		39	4	0	0	0	0	43
STOOFSTRAAT RICHTING CENTRUM MERCHTEM	57		90	6	0	2	0	0	98
STOOFSTRAAT RICHTING CENTRUM MERCHTEM	48		24	4	1	0	0	0	29
STOOFSTRAAT RICHTING WEMMEL	57		89	11	1	0	0	0	101
STOOFSTRAAT RICHTING WEMMEL	48		75	21	2	0	0	0	98
Varkensmarkt			0	0	0	0	0	1	1
Wolvertemsesteenweg	222		0	0	0	0	0	1	1
Wolvertemsesteenweg			0	0	0	0	0	1	1
TOTAAL			2.467	411	56	16	3	14	2.967

Opwijk

Straat	Huis nr	Km paal	0-10 km/u te snel	11-20 km/u te snel	21-30 km/u te snel	31-40 km/u te snel	>40 km/u te snel	??? km/u te snel	TOTAAL
HEVELD RICHTING NIEUWSTRAAT	78		88	20	2	1	0	0	111



SNELHEIDSINBREUKEN (autosnelwegen inbegrepen) : PLAATS

2023

Opwijk

Straat	Huis nr	Km paal	0-10 km/u te snel	11-20 km/u te snel	21-30 km/u te snel	31-40 km/u te snel	>40 km/u te snel	??? km/u te snel	TOTAAL
HEVELD RICHTING NIEUWSTRAAT	71		89	7	0	0	0	0	96
HEVELD RICHTING NIEUWSTRAAT	65		53	24	1	0	0	0	78
HEVELD RICHTING RINGLAAN	78		81	18	3	1	0	0	103
HEVELD RICHTING RINGLAAN	65		65	12	0	0	0	0	77
HEVELD RICHTING RINGLAAN	71		55	8	1	0	0	0	64
KLEI RICHTING DROESHOUT	122		104	31	4	2	1	0	142
KLEI RICHTING DROESHOUT	85		107	15	1	0	0	0	123
KLEI RICHTING MERCHTEM	85		100	9	3	0	0	0	112
KLEI RICHTING MERCHTEM	122		65	14	1	0	0	0	80
MANSTEEN RICHTING MOLLEM	70		2	1	1	0	0	0	4
MANSTEEN RICHTING STEENWEG OP VILVOORDE	70		3	0	0	0	0	0	3
NANOVESTRAAT RICHTING EUROPAPLEIN	120		6	0	0	1	0	0	7
NANOVESTRAAT RICHTING ST. PAULUSBAAN	120		4	0	0	0	0	0	4
STEENWEG OP DENDERMONDE RICHTING ASSE	209		115	23	2	2	0	0	142
STEENWEG OP DENDERMONDE RICHTING LEBBEKE	217		262	53	5	1	0	0	321
STEENWEG OP DENDERMONDE RICHTING LEBBEKE	209		241	26	6	2	1	0	276
STEENWEG OP DENDERMONDE RICHTING OPWIJK	217		117	15	2	0	0	0	134
STEENWEG OP LEBBEKE RICHTING CENTRUM OPWIJK	40		14	0	0	0	0	0	14
STEENWEG OP LEBBEKE RICHTING LEBBEKE	40		31	5	0	0	0	0	36
Steenweg op Merchtem			0	0	0	0	0	2	2
STEENWEG OP MERCHTEM RICHTING CENTRUM OPWIJK	94		63	4	1	0	0	0	68
STEENWEG OP MERCHTEM RICHTING CENTRUM OPWIJK	93		25	5	0	0	0	0	30
STEENWEG OP MERCHTEM RICHTING N211	94		65	3	3	0	0	0	71
STEENWEG OP MERCHTEM RICHTING VILVOORDE	93		39	4	0	0	0	0	43
STEENWEG OP VILVOORDE RICHTING MERCHTEM	22		148	15	4	1	0	0	168
STEENWEG OP VILVOORDE RICHTING MERCHTEM	288		13	3	0	0	0	0	16



SNELHEIDSINBREUKEN (autosnelwegen inbegrepen) : PLAATS

2023

Opwijk

Straat	Huis nr	Km paal	0-10 km/u te snel	11-20 km/u te snel	21-30 km/u te snel	31-40 km/u te snel	>40 km/u te snel	??? km/u te snel	TOTAAL
STEENWEG OP VILVOORDE RICHTING OPWIJK	22		101	20	2	2	2	0	127
STEENWEG OP VILVOORDE RICHTING STEENWEG	288		7	1	0	0	0	0	8
TOTAAL			2.063	336	42	13	4	2	2.460

Wemmel

Straat	Huis nr	Km paal	0-10 km/u te snel	11-20 km/u te snel	21-30 km/u te snel	31-40 km/u te snel	??? km/u te snel	TOTAAL
Diepestraat			0	0	0	0	1	1
Dr. H. Folletlaan			0	0	0	0	1	1
FR. ROBBRECHTSSTRAAT RICHTING CENTRUM WEMMEL	160		108	17	0	0	0	125
FR. ROBBRECHTSSTRAAT RICHTING MEISE	160		155	39	0	0	0	194
J. BRUYNDONCKXSTRAAT RICHTING CENTRUM WEMMEL	174		3	0	0	0	0	3
J. BRUYNDONCKXSTRAAT RICHTING RELEGEM	174		2	1	1	0	0	4
Kaasmarkt			0	0	0	0	2	2
KAASMARKT RICHTING BRUSSEL	147		3	0	0	0	0	3
KAASMARKT RICHTING BRUSSEL	139		1	0	0	0	0	1
KAASMARKT RICHTING MERCHTEM	147		5	1	0	0	0	6
KAASMARKT RICHTING MERCHTEM	139		2	0	0	1	0	3
R0 Binnenr afrit 9 Jette naar N200 Dikke-Beuklaan		0.0	0	0	0	0	2	2
R0 Binnenring		44.7	0	0	0	0	3	3
R0 Binnenring		45.5	0	0	0	0	2	2
R0 Binnenring			0	0	0	0	2	2
R0 Binnenring		45.3	0	0	0	0	1	1
R0 Binnenring		47.3	0	0	0	0	1	1
R0 Binnenring		47.6	0	0	0	0	1	1
R0 Buitenring		44.5	0	0	0	0	5	5



SNELHEIDSINBREUKEN (autosnelwegen inbegrepen) : PLAATS

2023

Wemmel

Straat	Huis nr	Km paal	0-10 km/u te snel	11-20 km/u te snel	21-30 km/u te snel	31-40 km/u te snel	??? km/u te snel	TOTAAL
R0 Buitenring		44.4	0	0	0	0	2	2
R0 Buitenring		46.1	0	0	0	0	2	2
R0 Buitenring		44.6	0	0	0	0	1	1
R0 Buitenring		45.8	0	0	0	0	1	1
R0 Buitenring		47.0	0	0	0	0	1	1
R0 Buitenring afrit 7a EXPO Romeinsesteenweg			0	0	0	0	1	1
RASSEL RICHTING CENTRUM WEMMEL	181		63	4	0	0	0	67
RASSEL RICHTING RELEGEM	181		87	8	1	1	0	97
Steenweg op Brussel			0	0	0	0	2	2
Windberg			0	0	1	0	0	1
WINDBERG RICHTING KAASMARKT	299		67	13	2	0	0	82
WINDBERG RICHTING MERCHTEM	299		127	23	1	0	0	151
ZIJP RICHTING MEISE	151		25	4	0	0	0	29
ZIJP RICHTING WEMMEL	151		13	4	0	0	0	17
TOTAAL			661	114	6	2	31	814



SNELHEIDSINBREUKEN (autosnelwegen inbegrepen) : SNELHEIDSREGIME

2023

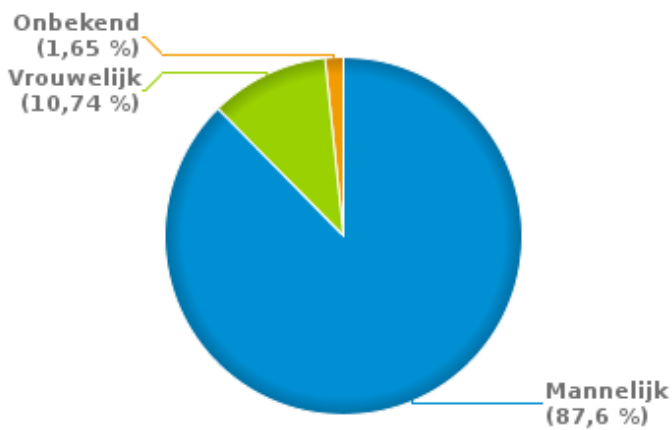
toegelaten snelheid	0-10 km/u te snel	11-20 km/u te snel	21-30 km/u te snel	31-40 km/u te snel	>40 km/u te snel	??? km/u te snel	TOTAAL
30	1.458	312	40	5	1	0	1.816
50	5.556	849	118	30	7	0	6.560
60	0	1	0	0	0	0	1
70	44	5	4	1	0	1	55
100	0	0	1	0	0	0	1
120	0	0	1	1	1	0	3
Onbekend	0	1	1	0	1	84	87
TOTAAL	7.058	1.168	165	37	10	85	8.523

VERKEERSINBREUKEN (autosnelwegen inbegrepen) : PROFILERING 2023

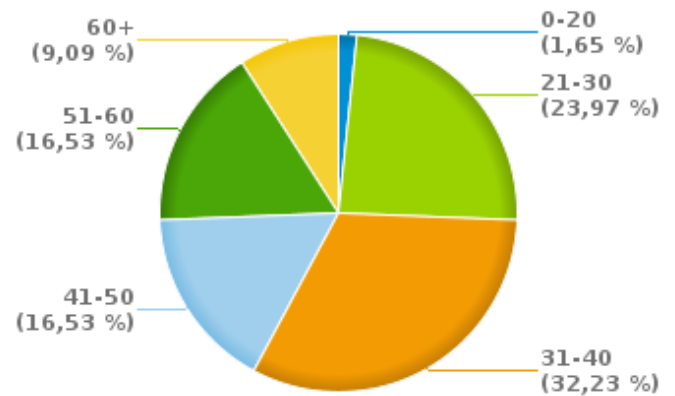
Aantal inbreuken alcohol per geslacht en per leeftijdscategorie

	Mannelijk	Vrouwelijk	Onbekend	TOTAAL
0-20	2	0	0	2
21-30	26	3	0	29
31-40	32	6	1	39
41-50	18	2	0	20
51-60	18	2	0	20
60+	10	0	1	11
TOTAAL	106	13	2	121

% Alcoholinbreuken per geslacht - 2023



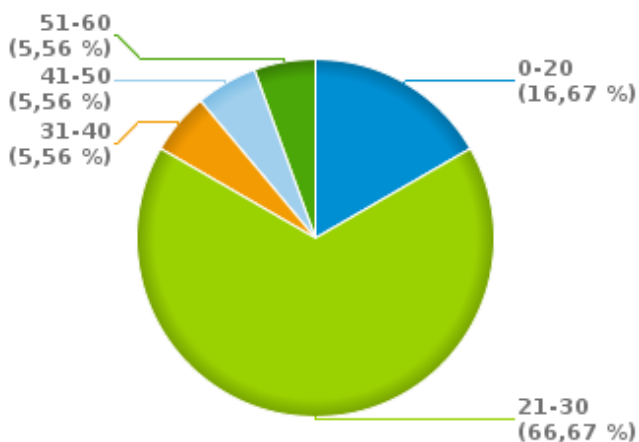
% Alcoholinbreuken per leeftijd - 2023



Aantal inbreuken drugs per geslacht en per leeftijdscategorie

	Mannelijk	Vrouwelijk	TOTAAL
0-20	2	1	3
21-30	12	0	12
31-40	1	0	1
41-50	1	0	1
51-60	1	0	1
TOTAAL	17	1	18

% Drugsinbreuken per leeftijd - 2023



% Drugsinbreuken per geslacht - 2023





VERKEERSINBREUKEN

REPORT FILTERS

Begin jaar van de inbreuken	2015
Einde jaar van de inbreuken	2023
Trimester	Trim. 1;Trim. 2;Trim. 3;Trim. 4
Datum van afsluiting van de gegevensbank	30/04/24
Politiezone	PZ AMOW (ASSE)
Lokale/federale eenheid	
Op/Buiten snelweg	(autosnelwegen inbegrepen)
Vaststellende politie-eenheid	

Refresh report datum	01/07/2024 10:22:01
-----------------------------	---------------------