

**Overzicht
Verkeersinbreuken
(autosnelwegen inbegrepen)
2023**

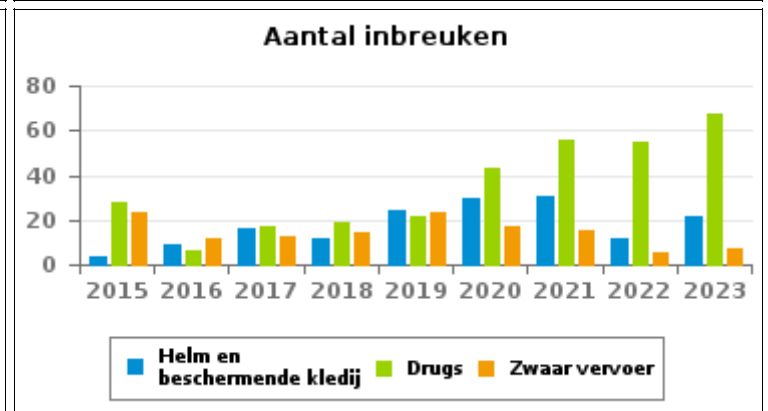
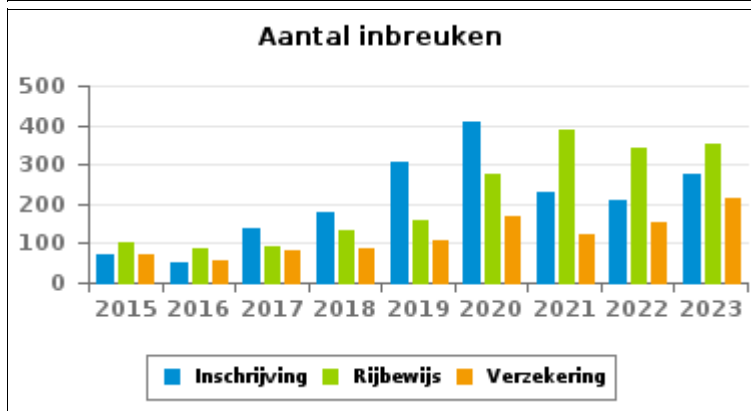
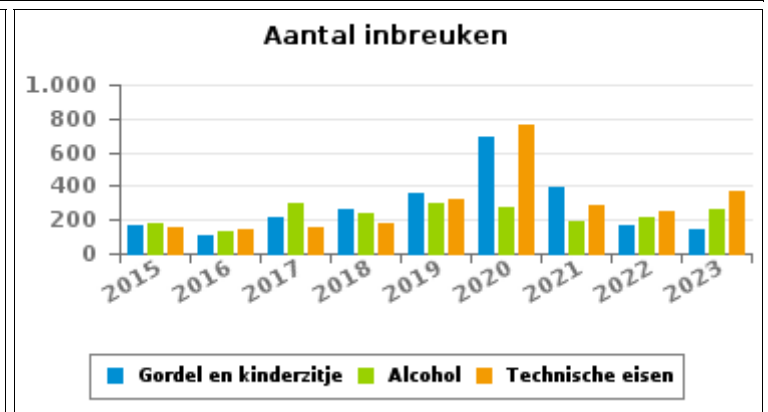
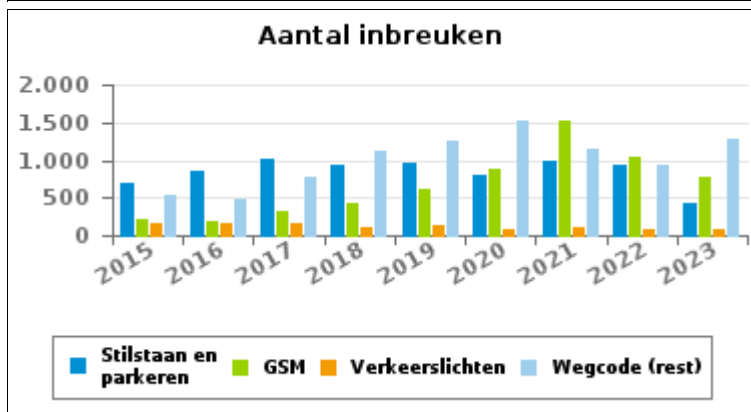
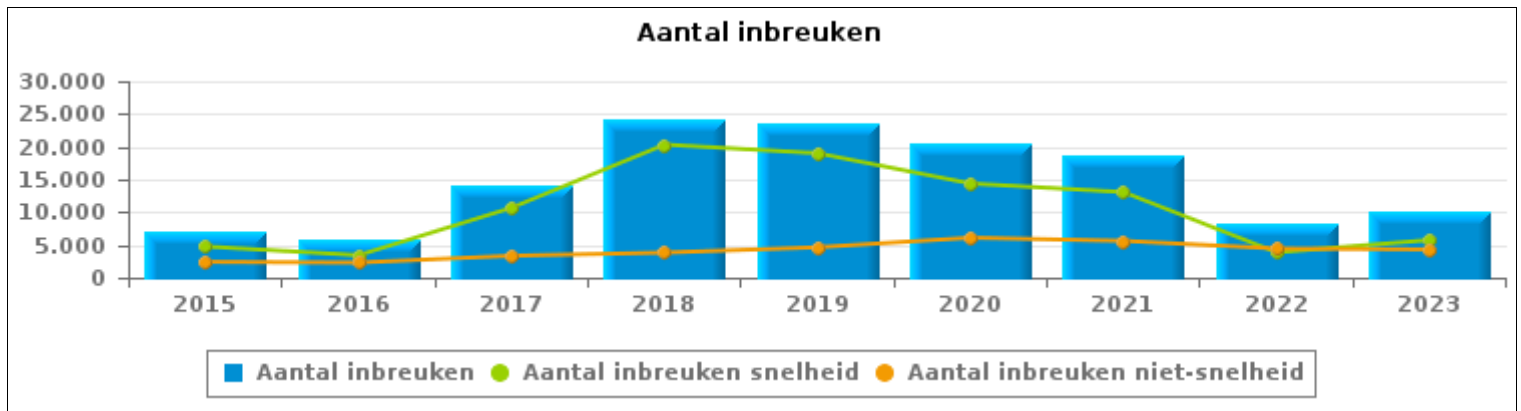
PZ TARL (LIEDEKERKE)



VERKEERSINBREUKEN (autosnelwegen inbegrepen) : ALGEMEEN OVERZICHT

Vergelijking per jaar: 2015-2023

	2015	2016	2017	2018	2019	2020	2021	2022	2023
TOTAAL AANTAL INBREUKEN	7.173	5.727	14.023	24.149	23.642	20.481	18.693	8.305	10.062
INBREUKEN PER THEMA									
	2015	2016	2017	2018	2019	2020	2021	2022	2023
Snelheid	4.761	3.428	10.676	20.321	19.008	14.381	13.071	3.861	5.746
Stilstaan en parkeren	688	859	1.023	936	953	809	977	936	419
GSM	213	188	311	415	605	873	1.526	1.044	775
Helm en beschermende kledij	4	9	16	12	24	30	31	12	22
Gordel en kindersitje	163	108	212	256	360	688	389	163	142
Verkeerslichten	171	151	151	108	129	93	115	74	67
Wegcode (rest)	542	493	785	1.117	1.259	1.531	1.152	945	1.289
Alcohol	174	136	303	233	293	274	195	210	261
Drugs	28	6	17	19	22	43	56	55	67
Inschrijving	73	53	138	179	307	410	232	207	274
Rijbewijs	101	87	93	132	159	274	386	343	352
Technische eisen	158	138	158	184	320	766	286	247	365
Verzekering	72	57	82	87	105	169	120	151	216
Zwaar vervoer	23	12	13	14	23	17	15	5	7
Andere	2	2	45	133	73	31	47	52	60
Onbekend	0	0	0	3	2	92	95	0	0



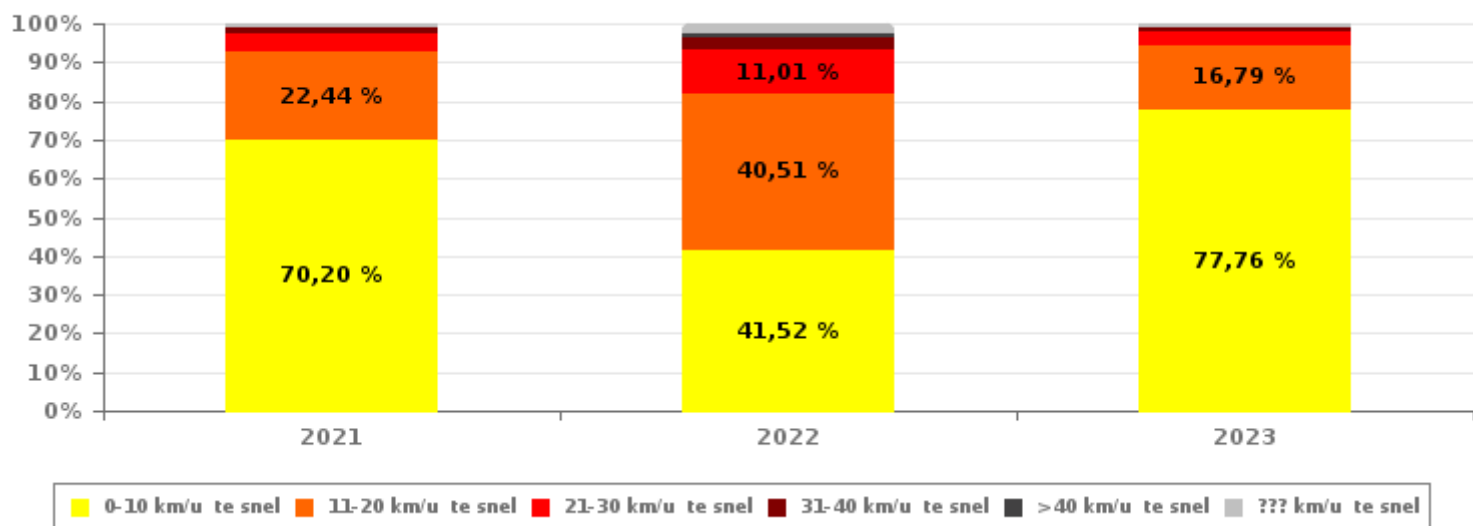


VERKEERSINBREUKEN (autosnelwegen inbegrepen) : ALGEMEEN OVERZICHT INBREUKEN PER ZWAARTEGRAAD

Vergelijking per jaar: 2015-2023

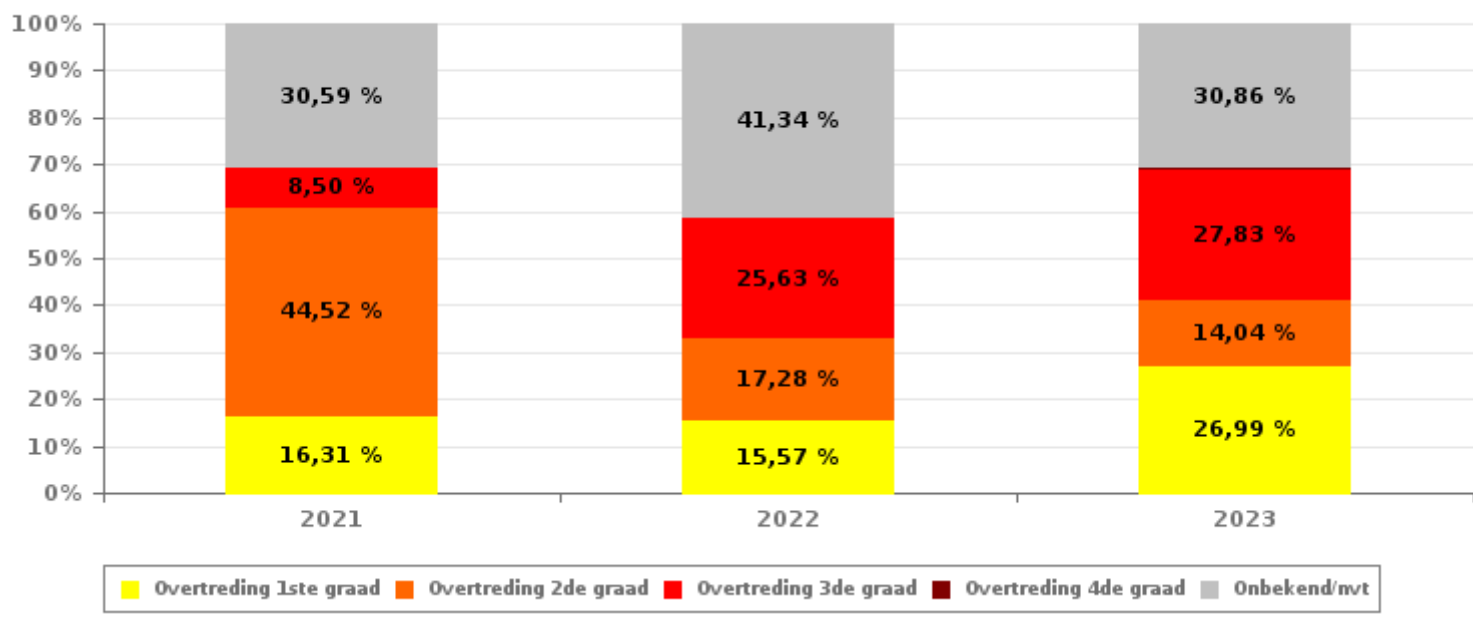
SNELHEID	2015	2016	2017	2018	2019	2020	2021	2022	2023
0-10 km/u te snel	3.106	1.430	7.256	12.614	11.641	8.076	9.176	1.603	4.468
11-20 km/u te snel	1.219	1.448	2.636	4.961	4.800	4.534	2.933	1.564	965
21-30 km/u te snel	265	376	555	1.783	1.616	1.199	642	425	200
31-40 km/u te snel	75	83	122	656	641	293	167	124	39
>40 km/u te snel	26	38	50	259	217	155	46	53	15
??? km/u te snel	70	53	57	48	93	124	107	92	59
Subtotaal SNELHEID	4.761	3.428	10.676	20.321	19.008	14.381	13.071	3.861	5.746

Aantal (snelheid) inbreuken : indeling per graad



NIET-SNELHEID	2015	2016	2017	2018	2019	2020	2021	2022	2023
1ste graad	834	876	1.289	1.153	1.283	1.399	917	692	1.165
2de graad	794	739	924	1.090	1.520	2.182	2.503	768	606
3de graad	187	178	304	319	264	345	478	1.139	1.201
4de graad	8	20	13	9	16	8	4	8	12
Onbekend/NVT	589	486	817	1.257	1.551	2.166	1.720	1.837	1.332
Subtotaal NIET-SNELHEID	2.412	2.299	3.347	3.828	4.634	6.100	5.622	4.444	4.316

Aantal (niet-snelheid) inbreuken : indeling per graad





VERKEERSINBREUKEN (autosnelwegen inbegrepen) : ALGEMEEN OVERZICHT

Vergelijking per maand voor het jaar 2023

	Jan	Feb	Maa	Apr	Mei	Jun	Jul	Aug	Sep	Okt	Nov	Dec	TOTAAL
TOTAAL AANTAL INBREUKEN	965	698	1.216	918	1.109	1.236	315	251	452	1.220	592	1.090	10.062
INBREUKEN PER THEMA	Jan	Feb	Maa	Apr	Mei	Jun	Jul	Aug	Sep	Okt	Nov	Dec	TOTAAL
Snelheid	639	365	744	515	760	853	13	20	165	781	255	636	5.746
Stilstaan en parkeren	40	37	83	33	23	10	8	5	20	39	21	100	419
GSM	54	115	148	96	101	60	40	45	36	40	32	8	775
Helm en beschermende kledij	0	0	1	1	1	6	5	4	2	1	1	0	22
Gordel en kinderzitje	10	17	7	12	8	20	17	12	23	7	2	7	142
Verkeerslichten	1	6	19	7	3	13	5	4	3	2	3	1	67
Wegcode (rest)	99	47	64	107	63	103	74	70	123	196	190	153	1.289
Alcohol	29	11	25	29	13	17	19	19	16	28	16	39	261
Drugs	6	9	6	6	4	7	4	4	7	5	2	7	67
Inschrijving	24	17	28	27	35	22	27	8	10	24	17	35	274
Rijbewijs	15	24	36	30	30	33	44	33	21	37	12	37	352
Technische eisen	24	27	34	37	33	54	27	15	16	39	22	37	365
Verzekering	18	16	16	16	26	33	27	9	8	16	10	21	216
Zwaar vervoer	0	1	1	0	0	0	2	0	1	0	2	0	7
Andere	6	6	4	2	9	5	3	3	1	5	7	9	60
Onbekend	0	0	0	0	0	0	0	0	0	0	0	0	0
INBREUKEN PER ZWAARTEGRAAD	Jan	Feb	Maa	Apr	Mei	Jun	Jul	Aug	Sep	Okt	Nov	Dec	TOTAAL
SNELHEID	Jan	Feb	Maa	Apr	Mei	Jun	Jul	Aug	Sep	Okt	Nov	Dec	TOTAAL
0-10 km/u te snel	369	229	587	424	625	685	1	16	135	670	214	513	4.468
11-20 km/u te snel	201	103	107	74	102	138	1	0	25	91	29	94	965
21-30 km/u te snel	47	25	37	9	22	17	0	1	3	15	4	20	200
31-40 km/u te snel	10	5	5	2	4	3	3	0	1	3	3	0	39
>40 km/u te snel	5	0	1	0	2	2	0	0	0	0	1	4	15
??? km/u te snel	7	3	7	6	5	8	8	3	1	2	4	5	59
Subtotaal SNELHEID	639	365	744	515	760	853	13	20	165	781	255	636	5.746
NIET-SNELHEID	Jan	Feb	Maa	Apr	Mei	Jun	Jul	Aug	Sep	Okt	Nov	Dec	TOTAAL
1ste graad	47	69	104	101	53	64	61	60	117	167	151	171	1.165
2de graad	46	44	65	54	51	56	52	24	42	59	32	81	606
3de graad	115	130	182	127	129	115	63	63	57	86	83	51	1.201
4de graad	0	0	0	2	2	3	0	2	0	2	0	1	12
Onbekend/NVT	118	90	121	119	114	145	126	82	71	125	71	150	1.332
Subtotaal NIET-SNELHEID	326	333	472	403	349	383	302	231	287	439	337	454	4.316



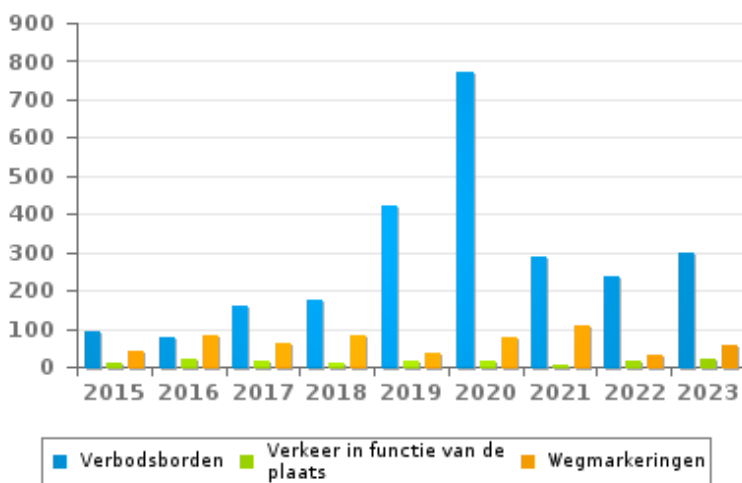
VERKEERSINBREUKEN (autosnelwegen inbegrepen) : ALGEMEEN OVERZICHT (DETAIL)

Vergelijking per jaar: 2015-2023

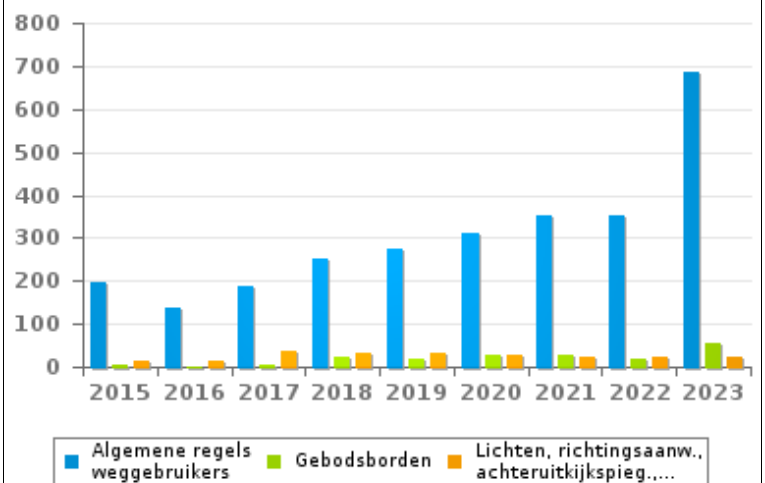
Wegcode(rest)

	2015	2016	2017	2018	2019	2020	2021	2022	2023
Algemene regels weggebruikers	197	135	188	253	273	313	354	352	688
Verbodsborden	95	77	160	173	423	774	290	235	300
Rijbewegingen	139	112	112	101	140	202	231	214	97
Wegcode: andere	4	1	141	352	226	4	1	1	1
Wegmarkeringen	39	82	60	81	34	78	109	29	57
Lading van goederen (Wegcode)	7	13	32	51	31	48	51	23	8
Lichten, richtingsaanw., achteruitkijkspieg.,...	15	14	35	32	32	28	25	25	23
Gebodsborden	4	2	4	24	18	27	28	17	55
Voorrang	21	18	18	16	29	10	23	14	25
Verkeer in functie van de plaats	8	21	15	9	15	15	5	15	19
Bevelen van bevoegde personen	10	13	13	12	15	18	11	9	7
Vervoer van personen (Wegcode)	2	4	6	12	8	9	12	6	7
Gedrag tov bepaalde weggebruikers	1	1	1	1	15	5	12	5	2
TOTAAL	542	493	785	1.117	1.259	1.531	1.152	945	1.289

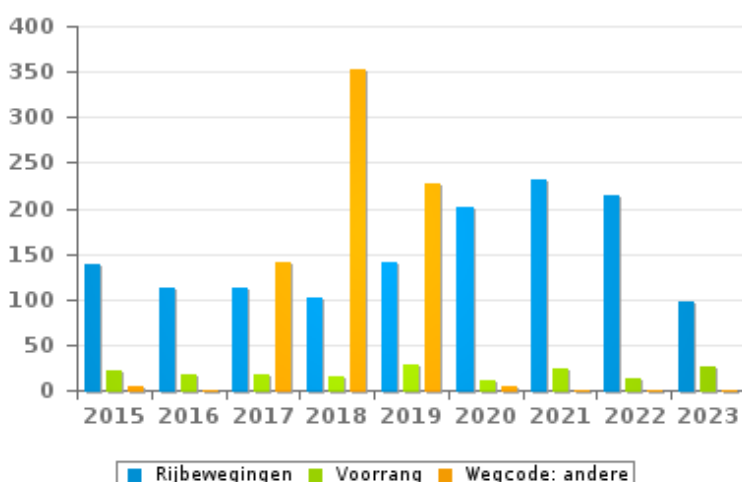
Aantal inbreuken



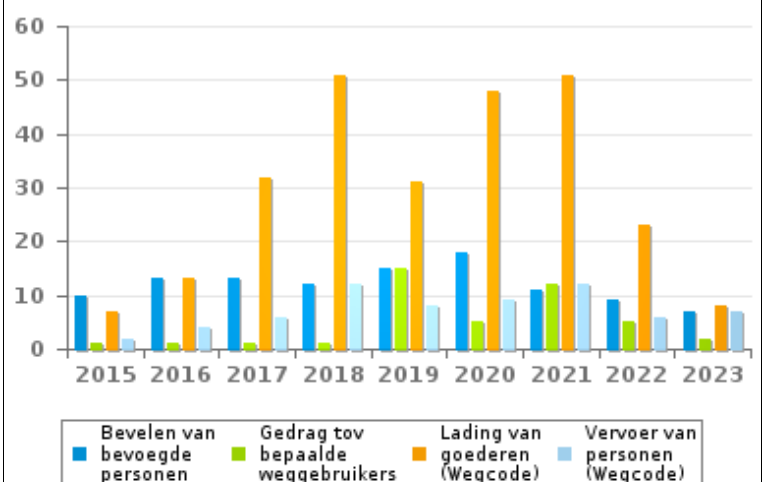
Aantal inbreuken



Aantal inbreuken



Aantal inbreuken





VERKEERSINBREUKEN (autosnelwegen inbegrepen) : TOP 5

2023

Alle inbreuken

Thema	Wetsartikel	Aantal inbreuken	% (*)
Snelheid	[VI. Gew.:] Art. 11.1. Binnen de bebouwde kommen is de snelheid beperkt tot 50 km per uur [...].	2.819	28,02 %
GSM	De overtreding op de hierna vermelde bepalingen wordt beschouwd als overtreding van 3de graad krachtens artikel 3.2°/2 van KB 30-09-2005: Art. 8.4. Behalve wanneer zijn voertuig stilstaat of geparkeerd is, mag de bestuurder geen mobiel elektronisch apparaat met een scherm [GSM/Smartphone/...] gebruiken, vasthouden noch manipuleren, tenzij het in een daartoe bestemde houder aan het voertuig bevestigd is.	775	7,70 %
Snelheid	[VI. Gew.:] Art. 22quater. Binnen de zones afgebakend door de verkeersborden F4a en F4b is de snelheid beperkt tot 30 km per uur.	755	7,50 %
Snelheid	[VI. Gew.:] Art. 11.2.3°. b). Buiten de bebouwde kommen is de snelheid beperkt tot 70 km per uur op de andere openbare wegen.	622	6,18 %
Wegcode (rest)	Art. 59.6. Onder voorbehoud van de afwijkingen voorzien in artikel 81.5 van [...] [het] reglement [op de politie van het wegverkeer en van het gebruik van de openbare weg] en in het koninklijk besluit betreffende het wegverkeer van uitzonderlijke voertuigen, mag geen enkel voertuig in het verkeer op de openbare weg worden gebracht of gehouden, indien het niet beantwoordt aan de bepalingen van [...] [het algemeen] reglement [op de politie van het wegverkeer en van het gebruik van de openbare weg], en van de technische reglementen van de auto's of van de bromfietsen en motorfietsen.	532	5,29 %



VERKEERSINBREUKEN (autosnelwegen inbegrepen) : TOP 5

2023

4de graadsinbreuken

Thema	Wetsartikel	Aantal inbreuken	% (*)
Wegcode (rest)	De overtreding op de hierna vermelde bepalingen wordt beschouwd als overtreding van 4de graad krachtens artikel 4.4° van KB 30-09-2005 : Art. 20.3.1°. Het is verboden zich op een overweg te begeven wanneer de slagbomen in beweging of gesloten zijn.	4	0,04 %
Wegcode (rest)	De overtreding op de hierna vermelde bepalingen wordt beschouwd als overtreding van 4de graad krachtens artikel 4.4° van KB 30-09-2005 : Art. 20.3.2°. Het is verboden zich op een overweg te begeven wanneer de rode knipperlichten branden.	4	0,04 %
Wegcode (rest)	De overtreding op de hierna vermelde bepalingen wordt beschouwd als overtreding van 4de graad krachtens artikel 4.3° van KB 30-09-2005 :Art. 17.2.3°. Het links inhalen van een gespan [...] of van een voertuig met meer dan twee wielen is verboden bij het naderen van de top van een helling en in bochten, wanneer de zichtbaarheid onvoldoende is, behalve indien kan ingehaald worden zonder de doorlopende witte streep te overschrijden die het voor de tegenliggers bestemde deel van de rijbaan aflijnt.	2	0,02 %
Wegcode (rest)	Art. 4.1. De weggebruikers moeten onmiddellijk gevolg geven aan de bevelen van de bevoegde personen. Art. 4.2.2°. Als bevelen worden inzonderheid beschouwd: de arm of de armen horizontaal uitgestrekt, wat stoppen betekent voor de weggebruikers die naderen uit richtingen welke deze aangewezen door de arm of armen, dwarsen. Art. 4.1°. [...] zijn overtredingen van de vierde graad in de zin van artikel 29§1, eerste lid, van [...] [de] wet betreffende de politie over het wegverkeer, gecoördineerd op 16 maart 1968: de [...] bevelen negeren van een bevoegd persoon [vermeld in het artikel 4.2.2° van KB 01-12-1975].	1	0,01 %
Wegcode (rest)	De overtreding op de hierna vermelde bepalingen wordt beschouwd als overtreding van 4de graad krachtens artikel 4.4° van KB 30-09-2005 : Art. 20.3.3°. Het is verboden zich op een overweg te begeven wanneer het geluidsein werkt.	1	0,01 %

(*) % ten opzichte van totaal aantal inbreuken



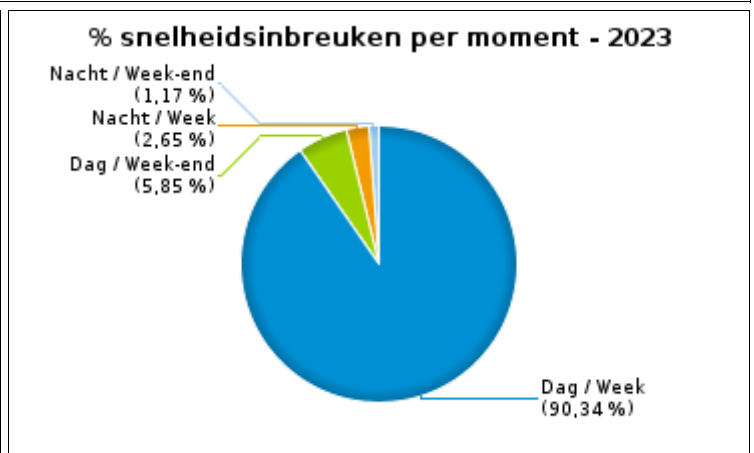
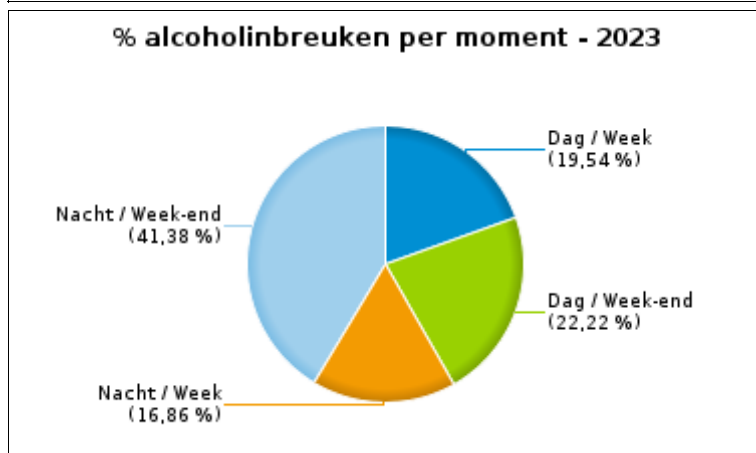
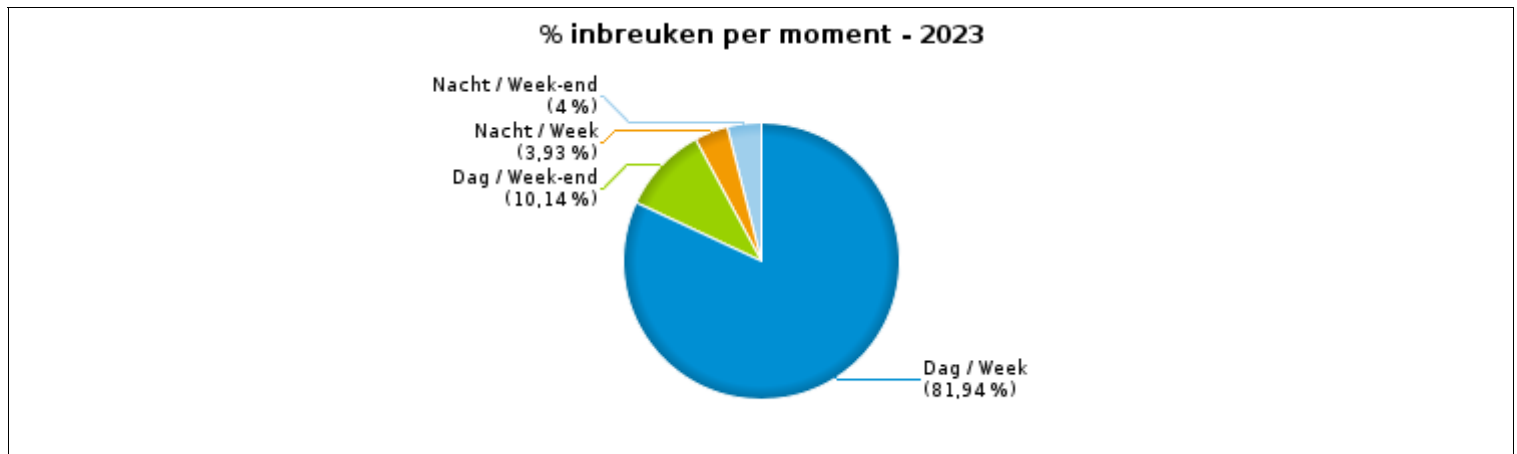
VERKEERSINBREUKEN (autosnelwegen inbegrepen) : MOMENT

Aantal inbreuken per moment van de week 2023

	Week			Week-end			TOTAAL
	Dag	Nacht	Subtotaal	Dag	Nacht	Subtotaal	
Snelheid	5.191	152	5.343	336	67	403	5.746
Stilstaan en parkeren	225	12	237	148	34	182	419
GSM	726	2	728	43	4	47	775
Helm en beschermende kledij	19	0	19	2	1	3	22
Gordel en kinderzitje	116	5	121	18	3	21	142
Verkeerslichten	53	3	56	5	6	11	67
Wegcode (rest)	985	65	1.050	191	48	239	1.289
Alcohol	51	44	95	58	108	166	261
Drugs	27	13	40	12	15	27	67
Inschrijving	197	15	212	44	18	62	274
Rijbewijs	203	44	247	72	33	105	352
Technische eisen	259	24	283	49	33	82	365
Verzekering	146	15	161	32	23	55	216
Zwaar vervoer	3	1	4	1	2	3	7
Andere	44	0	44	9	7	16	60
Onbekend	0	0	0	0	0	0	0
TOTAAL	8.245	395	8.640	1.020	402	1.422	10.062

Weekend: van vrijdag 22.00u tot maandag 06.00u
Week: van maandag 06.00u tot vrijdag 22.00u

Dag: van 06.00u tot 22.00u
Nacht: van 22.00u tot 06.00u





SNELHEIDSINBREUKEN (autosnelwegen inbegrepen) : PLAATS

2023

Affligem

Straat	Huis nr	Km paal	0-10 km/u te snel	11-20 km/u te snel	21-30 km/u te snel	31-40 km/u te snel	>40 km/u te snel	??? km/u te snel	TOTAAL
A10-E40 Ri Brussel		13.0	0	0	0	0	0	3	3
A10-E40 Ri Brussel		12.0	0	0	0	0	0	2	2
A10-E40 Ri Brussel		11.0	0	0	0	0	1	0	1
A10-E40 Ri Brussel		14.8	0	1	0	0	0	0	1
A10-E40 Ri Brussel			0	0	0	0	0	1	1
A10-E40 Ri Brussel afrit 19A Affligem			0	0	0	0	0	1	1
A10-E40 Ri Oostende	*	10.8	4	39	11	4	0	0	58
A10-E40 Ri Oostende		10.5	0	0	0	0	0	1	1
A10-E40 Ri Oostende		13.0	0	0	1	0	0	0	1
A10-E40 Ri Oostende		13.3	0	0	0	0	0	1	1
A10-E40 Ri Oostende		14.5	0	0	0	0	0	1	1
BELLESTRAAT RICHTING BRUSSELBAAN	27		115	7	1	0	0	0	123
BELLESTRAAT RICHTING BRUSSELBAAN	4		60	6	0	0	0	0	66
BELLESTRAAT RICHTING E40	4		135	15	0	0	0	0	150
BELLESTRAAT RICHTING HEKELGEM	27		48	5	2	1	0	0	56
BELLESTRAAT RICHTING KERKSTRAAT	25		104	15	1	0	0	0	120
BELLESTRAAT RICHTING PETTERSTRAAT	25		110	11	2	0	0	0	123
BELLESTRAAT RICHTING TERALFENE	27		186	19	2	0	0	0	207
Brusselbaan			0	0	0	0	0	1	1
Fooststraat	30		0	0	0	0	0	1	1
Groeneweg			0	0	0	0	0	1	1
MOLENSTRAAT RICHTING BELLESTRAAT	133		77	9	0	0	0	0	86
MOLENSTRAAT RICHTING E40	135		41	18	3	2	0	0	64
MOLENSTRAAT RICHTING OP EN AFRITEN E40 AFFLIGEM	133		145	34	9	1	0	0	189
MOLENSTRAAT RICHTING TERNATSESTRAAT	135		27	7	0	0	0	0	34
N208 Affligem - Denderleeuw			0	0	0	0	0	1	1
N9, BRUSSELBAAN RICHTING AALST	185		34	4	0	0	0	0	38



SNELHEIDSINBREUKEN (autosnelwegen inbegrepen) : PLAATS

2023

Affligem

Straat	Huis nr	Km paal	0-10 km/u te snel	11-20 km/u te snel	21-30 km/u te snel	31-40 km/u te snel	>40 km/u te snel	??? km/u te snel	TOTAAL
N9, BRUSSELBAAN THV KERKSTRAAT RICHTING AALST		20.5	83	5	0	0	0	0	88
N9, BRUSSELBAAN THV KERKSTRAAT RICHTING ASSE		20.5	42	2	1	0	0	0	45
Ternatsestraat	15		1	0	0	0	0	0	1
Ternatsestraat			0	0	0	0	0	1	1
TERNATSESTRAAT RICHTING ESSENE CENTRUM	46		66	10	1	0	0	0	77
TERNATSESTRAAT RICHTING FOOSTSTRAAT	15		78	7	0	0	0	0	85
TERNATSESTRAAT RICHTING TERNAT	15		68	6	0	0	0	0	74
TERNATSESTRAAT RICHTING TERNAT	46		30	3	1	0	0	0	34
TERNATSESTRAAT RICHTING TERNAT	135		7	0	1	0	0	0	8
TOTAAL			1.461	223	36	8	1	15	1.744

Liedekerke

Straat	Huis nr	Km paal	0-10 km/u te snel	11-20 km/u te snel	21-30 km/u te snel	31-40 km/u te snel	??? km/u te snel	TOTAAL
Affligemsestraat			0	0	0	2	4	6
Ed. Schelfhoutstraat	85		0	0	0	0	1	1
ED. SCHELFHOUTSTRAAT RICHTING GRAVENBOSSTRAAT	77		8	2	0	0	0	10
ED. SCHELFHOUTSTRAAT RICHTING OPPERSTRAAT	77		3	0	0	0	0	3
Gravenbosstraat	3		0	0	0	0	1	1
GRAVENBOSSTRAAT RICHTING BORCHTLOMBEEK	12		132	18	0	1	0	151
GRAVENBOSSTRAAT RICHTING CENTRUM LIEDEKERKE	12		43	1	1	0	0	45
GRAVENBOSSTRAAT RICHTING CENTRUM LIEDEKERKE	11		16	4	1	0	0	21
GRAVENBOSSTRAAT RICHTING ED. SCHELFHOUTSTRAAT	12		134	14	3	0	0	151

**SNELHEIDSINBREUKEN (autosnelwegen inbegrepen) : PLAATS****2023****Liedekerke**

Straat	Huis nr	Km paal	0-10 km/u te snel	11-20 km/u te snel	21-30 km/u te snel	31-40 km/u te snel	??? km/u te snel	TOTAAL
GRAVENBOSSTRAAT RICHTING ED. SCHELFHOUTSTRAAT	99		7	0	0	0	0	7
GRAVENBOSSTRAAT RICHTING IJZENKRUISSTRAAT	11		12	1	1	0	0	14
GRAVENBOSSTRAAT RICHTING ROOSDAAL	99		2	0	0	0	0	2
Opperstraat	266		0	0	0	0	1	1
Pamelsestraat			1	0	0	0	3	4
Pamelsestraat	18		0	0	0	1	0	1
PAMELSESTRAAT RICHTING AFFLIGEM	383		11	2	0	0	0	13
PAMELSESTRAAT RICHTING LIEDEKERKE	259		325	46	12	3	0	386
PAMELSESTRAAT RICHTING LIEDEKERKE	261		65	4	4	0	0	73
PAMELSESTRAAT RICHTING ROOSDAAL	259		244	36	5	1	0	286
PAMELSESTRAAT RICHTING ROOSDAAL	261		69	13	3	0	0	85
PAMELSESTRAAT RICHTING ROOSDAAL	383		20	4	0	0	0	24
Pijpstraat			0	0	0	0	2	2
Stationsstraat	1		0	0	0	0	2	2
TOTAAL			1.092	145	30	8	14	1.289

Roosdaal

Straat	Huis nr	Km paal	0-10 km/u te snel	11-20 km/u te snel	21-30 km/u te snel	31-40 km/u te snel	>40 km/u te snel	??? km/u te snel	TOTAAL
DONKERSTRAAT RICHTING BORCHTLOMBEEK	10		12	1	0	0	0	0	13
DONKERSTRAAT RICHTING STRIJTEM	10		2	0	0	0	0	0	2
HOOGSTRAAT RICHTING PROFETENSTRAAT	61		2	0	0	0	0	0	2
IJZERENKRUISSTRAAT RICHTING BORCHTLOMBEEK CENTRUM	14B		12	2	0	0	0	0	14
IJZERENKRUISSTRAAT RICHTING LIEDEKERKE	14B		22	2	2	0	0	0	26
JOZEF DE SCHEPPERSTRAAT RICHTING N8	11		39	7	1	0	0	0	47
JOZEF DE SCHEPPERSTRAAT RICHTING PAMEL	11		49	6	1	0	0	0	56



SNELHEIDSINBREUKEN (autosnelwegen inbegrepen) : PLAATS

2023

Roosdaal

Straat	Huis nr	Km paal	0-10 km/u te snel	11-20 km/u te snel	21-30 km/u te snel	31-40 km/u te snel	>40 km/u te snel	??? km/u te snel	TOTAAL
KAAITVAARTSTRAAT RICHTING LENNIK	12		9	0	0	0	0	0	9
KAAITVAARTSTRAAT RICHTING LENNIK	26		6	0	0	0	0	0	6
KAAITVAARTSTRAAT RICHTING LIEDEKERKE	12		7	0	0	0	0	0	7
KAAITVAARTSTRAAT RICHTING LIEDEKERKE	26		3	1	0	0	0	0	4
Kerkstraat	7		0	0	0	0	0	1	1
KLEEMSTRAAT RICHTING KEYERBERG	107		4	0	0	0	0	0	4
KONING ALBERSTRAAT RICHTING CENTRUM N8	7		9	1	0	0	0	0	10
KONING ALBERSTRAAT RICHTING CENTRUM ONZE-LIEVE-VRO	7		6	1	0	0	0	0	7
Koning Albertstraat			0	0	0	0	0	1	1
KONING ALBERTSTRAAT RICHTING LENNIK	214		99	9	1	2	0	0	111
KONING ALBERTSTRAAT RICHTING LENNIK	199		24	1	0	0	0	0	25
KONING ALBERTSTRAAT RICHTING LENNIK	201		13	0	0	0	0	0	13
KONING ALBERTSTRAAT RICHTING LENNIK	187		10	1	0	0	0	0	11
KONING ALBERTSTRAAT RICHTING LENNIK	237		7	2	0	0	0	0	9
KONING ALBERTSTRAAT RICHTING LENNIK	77		5	3	0	0	0	0	8
KONING ALBERTSTRAAT RICHTING N8	77		12	6	1	0	0	0	19
KONING ALBERTSTRAAT RICHTING N8	187		4	0	0	0	0	0	4
KONING ALBERTSTRAAT RICHTING OLV LOMBEEK	214		33	3	1	0	0	0	37
KONING ALBERTSTRAAT RICHTING OLV LOMBEEK	201		8	1	0	0	0	0	9
KONING ALBERTSTRAAT RICHTING OLV-LOMBEEK	237		3	0	0	0	0	0	3
Kraanstraat	69		0	0	0	0	0	1	1
N8 KRUISPUNT NINOOFSESTEENWEG MET DE RAMERSTRAAT R	240		445	22	2	1	1	0	471
N8 KRUISPUNT NINOOFSESTEENWEG MET DE RAMERSTRAAT R	*		147	5	3	1	0	0	156
N8 Richting Koksijde		16.4	0	0	0	0	0	1	1
N8 RICHTING NINOVE KRUISPUNT MET DE KLEEMSTRAAT		15.2	70	10	2	1	1	0	84



SNELHEIDSINBREUKEN (autosnelwegen inbegrepen) : PLAATS

2023

Roosdaal

Straat	Huis nr	Km paal	0-10 km/u te snel	11-20 km/u te snel	21-30 km/u te snel	31-40 km/u te snel	>40 km/u te snel	??? km/u te snel	TOTAAL
Nieuwe Kaai	6		0	1	0	0	0	0	1
NIEUWE KAAI RICHTING N8	33		12	0	0	0	0	0	12
NIEUWE KAAI RICHTING OKEGEM	10		83	16	2	0	0	0	101
NIEUWE KAAI RICHTING OKEGEM	31		22	9	1	0	0	0	32
NIEUWE KAAI RICHTING OKEGEM	33		12	3	0	0	0	0	15
NIEUWE KAAI RICHTING PAMEL	10		85	11	0	0	0	0	96
NIEUWE KAAI RICHTING ROOSDAAL	31		19	3	2	0	0	0	24
NIEUWE KAAI RICHTING ROOSDAAL	10		14	3	1	0	0	0	18
Ninoofsesteenweg	214		0	0	0	0	0	1	1
Ninoofsesteenweg			0	0	0	1	0	0	1
Omer De Vidtslaan			0	0	0	0	0	1	1
TOTAAL			1.309	130	20	6	2	6	1.473

Ternat

Straat	Huis nr	Km paal	0-10 km/u te snel	11-20 km/u te snel	21-30 km/u te snel	31-40 km/u te snel	>40 km/u te snel	??? km/u te snel	TOTAAL
A10-E40 Ri Brussel	*	8.6	14	28	11	0	3	0	56
A10-E40 Ri Brussel		10.2	0	0	0	0	0	2	2
A10-E40 Ri Brussel		6.7	0	0	0	0	0	1	1
A10-E40 Ri Brussel		7.0	0	0	0	0	0	1	1
A10-E40 Ri Brussel		7.4	0	0	0	0	0	1	1
A10-E40 Ri Brussel		7.9	0	0	0	0	0	1	1
A10-E40 Ri Brussel		8.4	0	0	0	0	0	1	1
A10-E40 Ri Brussel			0	0	0	0	0	1	1
A10-E40 Ri Oostende		9.5	39	186	41	8	5	0	279
A10-E40 Ri Oostende		9.4	0	0	0	0	0	3	3
A10-E40 Ri Oostende		6.5	0	0	0	0	0	1	1
A10-E40 Ri Oostende		6.7	1	0	0	0	0	0	1



SNELHEIDSINBREUKEN (autosnelwegen inbegrepen) : PLAATS

2023

Ternat

Straat	Huis nr	Km paal	0-10 km/u te snel	11-20 km/u te snel	21-30 km/u te snel	31-40 km/u te snel	>40 km/u te snel	??? km/u te snel	TOTAAL
A10-E40 Ri Oostende		7.6	0	1	0	0	0	0	1
A10-E40 Ri Oostende afrit 20 Ternat			0	0	0	0	0	3	3
ASBAAN RICHTING PROCESSIESTRAAT	20		12	3	0	0	0	0	15
Assesteenweg	123		0	0	0	0	0	1	1
Assesteenweg	64		0	0	0	0	0	1	1
Assesteenweg			0	0	0	0	0	1	1
AUGUST DE FEYTERSTRAAT RICHTING TERNAT	86		4	1	0	0	0	0	5
AUGUST DE FEYTERSTRAAT RICHTING WAMBEEK	86		4	0	0	0	0	0	4
Bosstraat			0	0	0	0	0	1	1
DONKERSTRAAT RICHTING NATTESTRAAT	74		8	0	0	0	0	0	8
DONKERSTRAAT RICHTING STEENBERGSTRAAT	74		9	1	1	0	0	0	11
DONKERSTRAAT RICHTING WIJMENIERLAAN	74		1	0	0	0	0	0	1
KEIZERSTRAAT RICHTING AUGUST DE FEYTERSTRAAT	74		19	5	1	0	0	0	25
KEIZERSTRAAT RICHTING BODEGEMSTRAAT	74		64	12	2	1	0	0	79
KEIZERSTRAAT RICHTING BODEGEMSTRAAT	58		12	5	0	0	0	0	17
KEIZERSTRAAT RICHTING MARKTPLEIN	74		32	11	0	0	0	0	43
KEIZERSTRAAT RICHTING MARKTPLEIN	58		37	4	0	0	0	0	41
MEERSSTRAAT RICHTING LIEDEKERKE	70		24	7	1	0	0	0	32
MEERSSTRAAT RICHTING TERNAT	70		24	7	2	0	0	0	33
Nieuwbaan	49		0	0	0	0	0	1	1
Spoorwegbaan	16		0	1	1	1	0	0	3
SPOORWEGBAAN RICHTING BOSSTRAAT	16		58	67	20	3	0	0	148
SPOORWEGBAAN RICHTING SLUISVIJVERSTRAAT	16		81	105	31	4	4	0	225
Statiestraat			0	0	0	0	0	3	3
Statiestraat	46		0	0	0	0	0	1	1
TERLINDENSTRAAT RICHTING VAN CAUWELAERTSTRAAT	86		52	8	0	0	0	0	60



SNELHEIDSINBREUKEN (autosnelwegen inbegrepen) : PLAATS

2023

Ternat

Straat	Huis nr	Km paal	0-10 km/u te snel	11-20 km/u te snel	21-30 km/u te snel	31-40 km/u te snel	>40 km/u te snel	??? km/u te snel	TOTAAL
Weverstraat			0	1	0	0	0	0	1
WEVERSTRAAT RICHTING TERNAT	88		35	5	1	0	0	0	41
WEVERSTRAAT RICHTING WAMBEEK	88		42	7	2	0	0	0	51
WIJMENIERLAAN RICHTING BRUSSELSTRAAT	41		18	2	0	0	0	0	20
WIJMENIERLAAN RICHTING NATTESTRAAT	41		16	0	0	0	0	0	16
TOTAAL			606	467	114	17	12	24	1.240



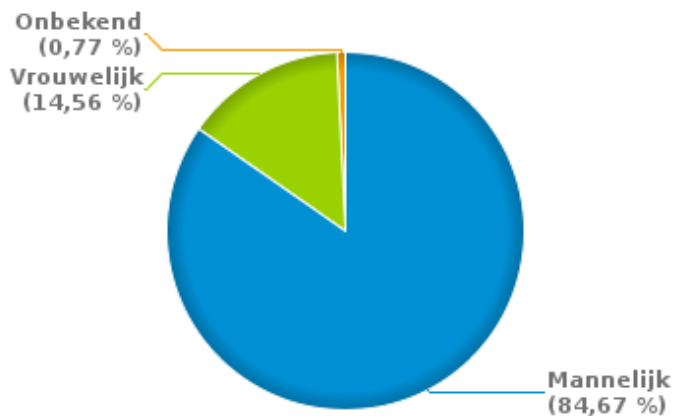
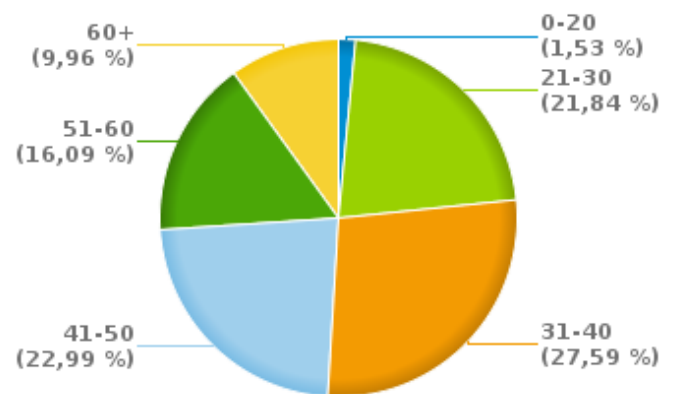
SNELHEIDSINBREUKEN (autosnelwegen inbegrepen) : SNELHEIDSREGIME

2023

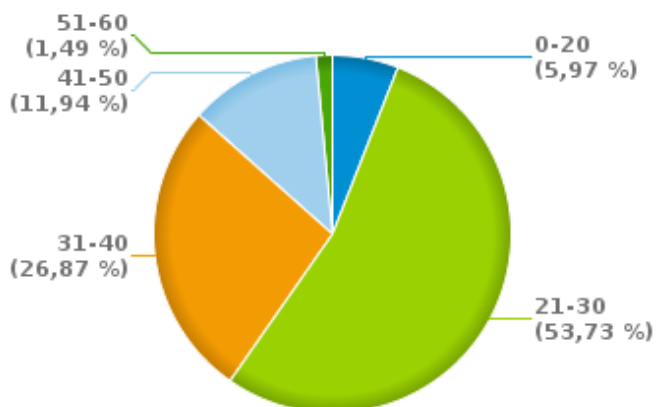
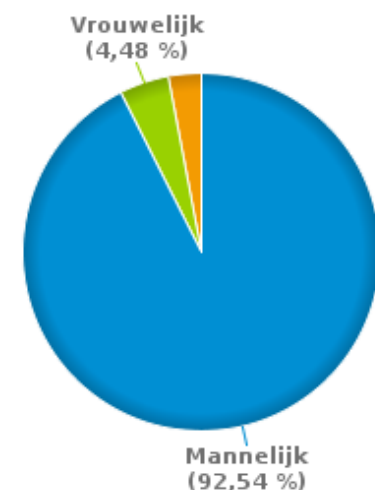
toegelaten snelheid	0-10 km/u te snel	11-20 km/u te snel	21-30 km/u te snel	31-40 km/u te snel	>40 km/u te snel	??? km/u te snel	TOTAAL
30	864	271	57	10	4	0	1.206
50	2.884	401	72	12	0	2	3.371
60	0	5	0	0	0	0	5
70	662	32	7	3	2	0	706
90	12	8	1	0	0	0	21
120	46	247	63	12	9	0	377
Onbekend	0	1	0	2	0	57	60
TOTAAL	4.468	965	200	39	15	59	5.746

**VERKEERSINBREUKEN (autosnelwegen inbegrepen) : PROFILERING
2023****Aantal inbreuken alcohol per geslacht en per leeftijdscategorie**

	Mannelijk	Vrouwelijk	Onbekend	TOTAAL
0-20	4	0	0	4
21-30	47	8	2	57
31-40	64	8	0	72
41-50	49	11	0	60
51-60	33	9	0	42
60+	24	2	0	26
TOTAAL	221	38	2	261

% Alcoholinbreuken per geslacht - 2023**% Alcoholinbreuken per leeftijd - 2023****Aantal inbreuken drugs per geslacht en per leeftijdscategorie**

	Mannelijk	Vrouwelijk	Onbekend	TOTAAL
0-20	3	0	1	4
21-30	35	0	1	36
31-40	17	1	0	18
41-50	6	2	0	8
51-60	1	0	0	1
TOTAAL	62	3	2	67

% Drugsinbreuken per leeftijd - 2023**% Drugsinbreuken per geslacht - 2023**



VERKEERSINBREUKEN

REPORT FILTERS

Begin jaar van de inbreuken	2015
Einde jaar van de inbreuken	2023
Trimester	Trim. 1;Trim. 2;Trim. 3;Trim. 4
Datum van afsluiting van de gegevensbank	30/04/24
Politiezone	PZ TARL (LIEDEKERKE)
Lokale/federale eenheid	
Op/Buiten snelweg	(autosnelwegen inbegrepen)
Vaststellende politie-eenheid	

Refresh report datum	01/07/2024 10:22:01
-----------------------------	---------------------