

**Overzicht
Verkeersinbreuken
(autosnelwegen inbegrepen)
2023**

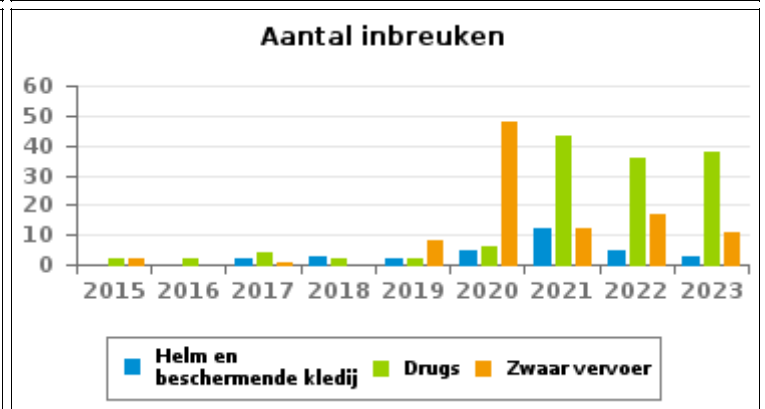
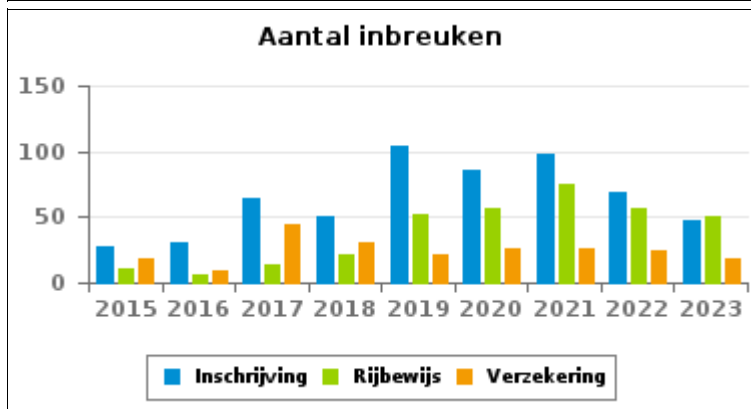
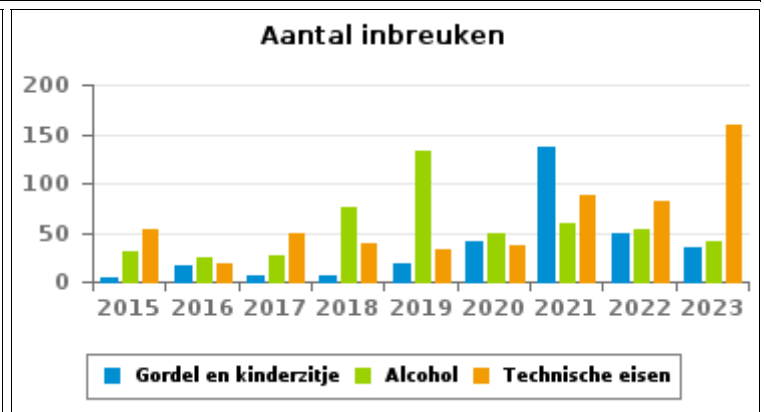
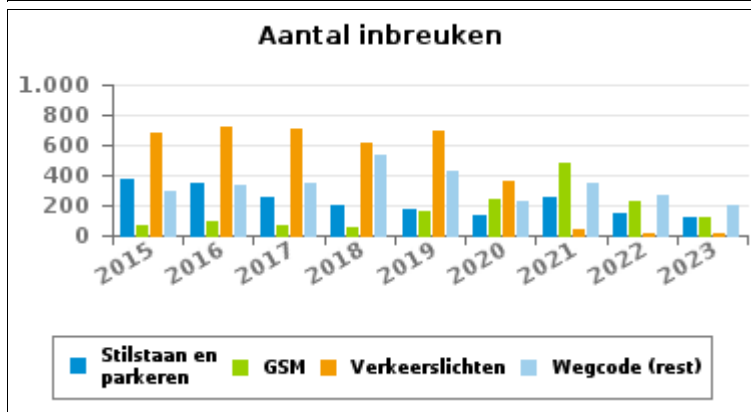
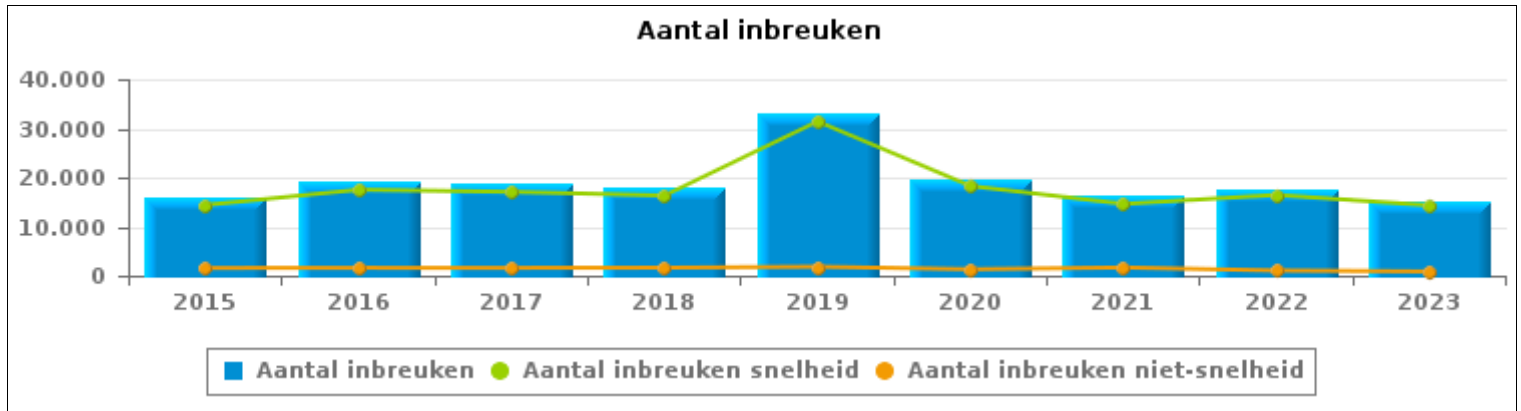
PZ PAJOTTENLAND (GOOIK)



VERKEERSINBREUKEN (autosnelwegen inbegrepen) : ALGEMEEN OVERZICHT

Vergelijking per jaar: 2015-2023

	2015	2016	2017	2018	2019	2020	2021	2022	2023
TOTAAL AANTAL INBREUKEN	15.952	19.098	18.661	17.944	33.236	19.571	16.277	17.485	15.177
INBREUKEN PER THEMA									
	2015	2016	2017	2018	2019	2020	2021	2022	2023
Snelheid	14.392	17.503	17.071	16.318	31.415	18.262	14.614	16.435	14.320
Stilstaan en parkeren	373	348	258	194	175	133	248	146	120
GSM	69	88	71	52	156	234	476	224	124
Helm en beschermende kledij	0	0	2	3	2	5	12	5	3
Gordel en kindersitje	4	17	6	7	18	40	136	49	34
Verkeerslichten	683	719	700	614	688	364	41	16	14
Wegcode (rest)	287	333	347	538	427	223	348	271	196
Alcohol	30	24	27	76	133	49	59	53	41
Drugs	2	2	4	2	2	6	43	36	38
Inschrijving	28	31	65	51	104	86	98	69	47
Rijbewijs	10	6	14	21	52	57	75	57	50
Technische eisen	54	18	50	38	33	36	87	81	160
Verzekering	18	9	44	30	22	26	26	25	19
Zwaar vervoer	2	0	1	0	8	48	12	17	11
Andere	0	0	1	0	1	2	2	1	0
Onbekend	0	0	0	0	0	0	0	0	0



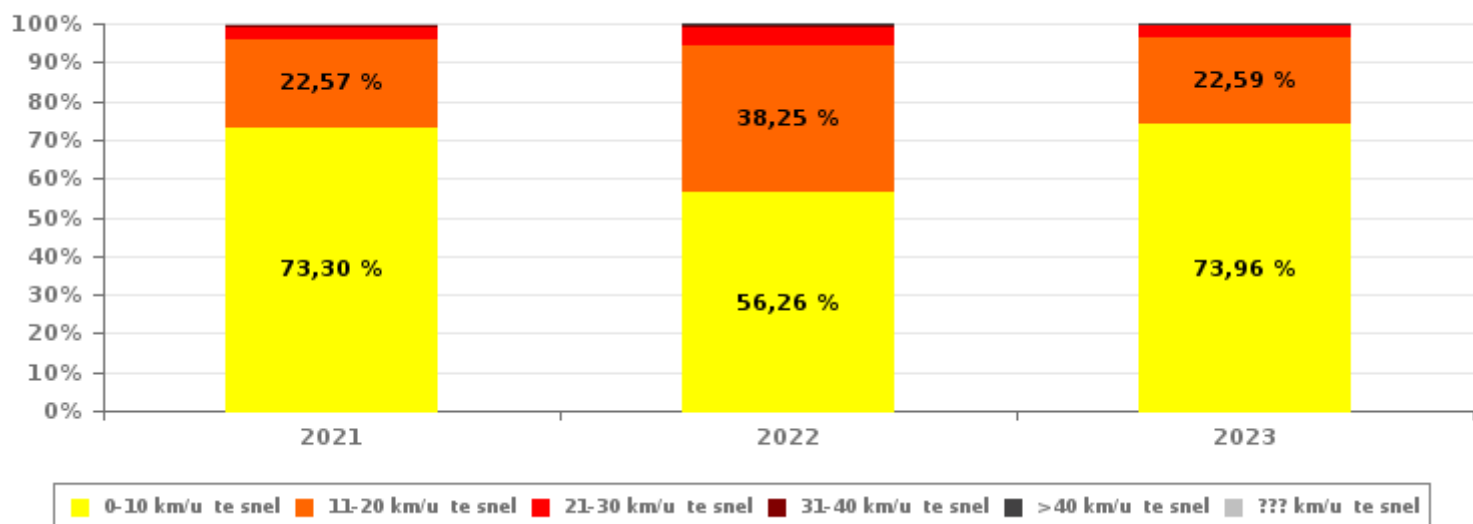


VERKEERSINBREUKEN (autosnelwegen inbegrepen) : ALGEMEEN OVERZICHT INBREUKEN PER ZWAARTEGRAAD

Vergelijking per jaar: 2015-2023

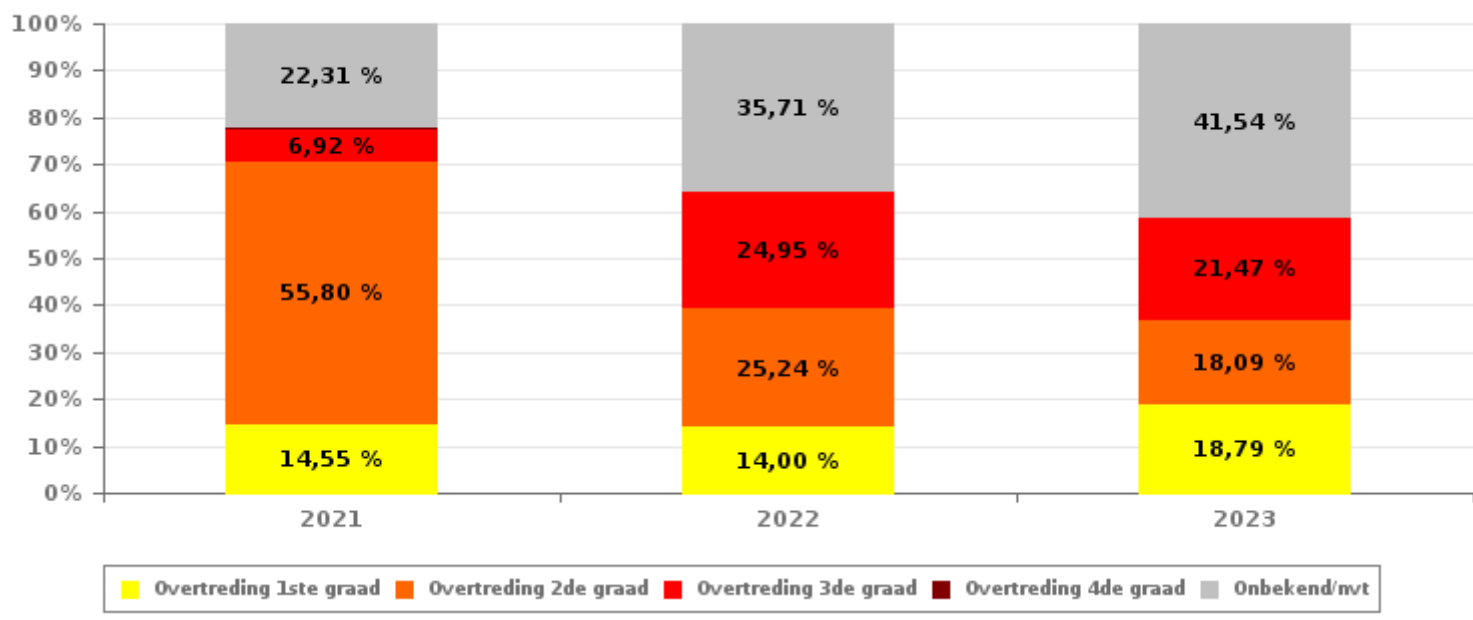
SNELHEID	2015	2016	2017	2018	2019	2020	2021	2022	2023
0-10 km/u te snel	5.673	4.590	4.443	6.240	16.868	12.167	10.712	9.247	10.591
11-20 km/u te snel	6.506	10.117	10.060	8.124	12.507	5.292	3.299	6.286	3.235
21-30 km/u te snel	1.775	2.247	2.038	1.550	1.678	640	457	692	386
31-40 km/u te snel	327	426	387	301	268	92	81	134	58
>40 km/u te snel	97	112	130	91	68	33	18	38	29
??? km/u te snel	14	11	13	12	26	38	47	38	21
Subtotaal SNELHEID	14.392	17.503	17.071	16.318	31.415	18.262	14.614	16.435	14.320

Aantal (snelheid) inbreuken : indeling per graad



NIET-SNELHEID	2015	2016	2017	2018	2019	2020	2021	2022	2023
1ste graad	229	188	244	415	206	146	242	147	161
2de graad	393	381	273	194	405	456	928	265	155
3de graad	787	793	751	648	776	452	115	262	184
4de graad	4	1	4	6	10	1	7	1	1
Onbekend/NVT	147	232	318	363	424	254	371	375	356
Subtotaal NIET-SNELHEID	1.560	1.595	1.590	1.626	1.821	1.309	1.663	1.050	857

Aantal (niet-snelheid) inbreuken : indeling per graad





VERKEERSINBREUKEN (autosnelwegen inbegrepen) : ALGEMEEN OVERZICHT

Vergelijking per maand voor het jaar 2023

	Jan	Feb	Maa	Apr	Mei	Jun	Jul	Aug	Sep	Okt	Nov	Dec	TOTAAL
TOTAAL AANTAL INBREUKEN	1.892	1.552	1.774	2.469	1.878	1.721	788	1.041	536	917	312	297	15.177
INBREUKEN PER THEMA	Jan	Feb	Maa	Apr	Mei	Jun	Jul	Aug	Sep	Okt	Nov	Dec	TOTAAL
Snelheid	1.807	1.484	1.675	2.411	1.793	1.649	742	945	468	838	262	246	14.320
Stilstaan en parkeren	13	1	36	10	5	4	5	3	10	10	7	16	120
GSM	9	12	13	6	19	12	4	28	5	12	4	0	124
Helm en beschermende kledij	0	0	0	0	0	2	0	1	0	0	0	0	3
Gordel en kinderzitje	10	5	2	1	3	0	1	5	5	1	1	0	34
Verkeerslichten	0	0	3	1	3	0	0	1	0	2	3	1	14
Wegcode (rest)	24	28	9	9	25	18	3	14	25	13	15	13	196
Alcohol	0	0	3	5	3	9	2	3	0	4	2	10	41
Drugs	5	3	3	0	1	3	2	7	1	6	4	3	38
Inschrijving	5	2	6	10	7	6	2	3	1	3	0	2	47
Rijbewijs	4	3	9	4	4	6	4	5	2	7	2	0	50
Technische eisen	12	11	11	9	11	10	19	23	19	19	11	5	160
Verzekering	2	3	4	2	3	1	2	1	0	0	0	1	19
Zwaar vervoer	1	0	0	1	1	1	2	2	0	2	1	0	11
Andere	0	0	0	0	0	0	0	0	0	0	0	0	0
Onbekend	0	0	0	0	0	0	0	0	0	0	0	0	0
INBREUKEN PER ZWAARTEGRAAD	Jan	Feb	Maa	Apr	Mei	Jun	Jul	Aug	Sep	Okt	Nov	Dec	TOTAAL
SNELHEID	Jan	Feb	Maa	Apr	Mei	Jun	Jul	Aug	Sep	Okt	Nov	Dec	TOTAAL
0-10 km/u te snel	1.368	1.203	1.332	1.703	1.323	1.188	571	684	366	500	196	157	10.591
11-20 km/u te snel	390	258	310	607	412	391	161	236	94	261	49	66	3.235
21-30 km/u te snel	39	17	24	83	47	54	9	21	6	56	11	19	386
31-40 km/u te snel	8	0	2	11	8	10	1	1	0	10	5	2	58
>40 km/u te snel	2	2	4	4	1	5	0	1	0	8	0	2	29
??? km/u te snel	0	4	3	3	2	1	0	2	2	3	1	0	21
Subtotaal SNELHEID	1.807	1.484	1.675	2.411	1.793	1.649	742	945	468	838	262	246	14.320
NIET-SNELHEID	Jan	Feb	Maa	Apr	Mei	Jun	Jul	Aug	Sep	Okt	Nov	Dec	TOTAAL
1ste graad	16	13	23	9	19	9	3	7	19	11	13	19	161
2de graad	24	8	24	15	11	9	8	10	14	13	6	13	155
3de graad	14	16	20	10	29	21	5	31	9	17	11	1	184
4de graad	0	0	0	0	0	1	0	0	0	0	0	0	1
Onbekend/NVT	31	31	32	24	26	32	30	48	26	38	20	18	356
Subtotaal NIET-SNELHEID	85	68	99	58	85	72	46	96	68	79	50	51	857



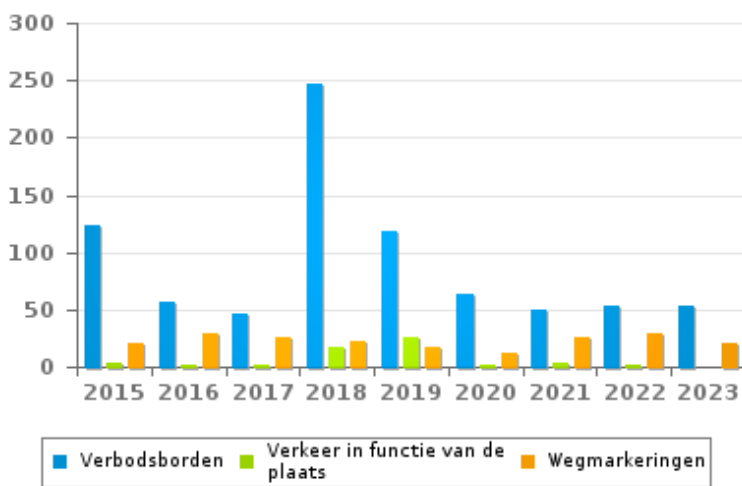
VERKEERSINBREUKEN (autosnelwegen inbegrepen) : ALGEMEEN OVERZICHT (DETAIL)

Vergelijking per jaar: 2015-2023

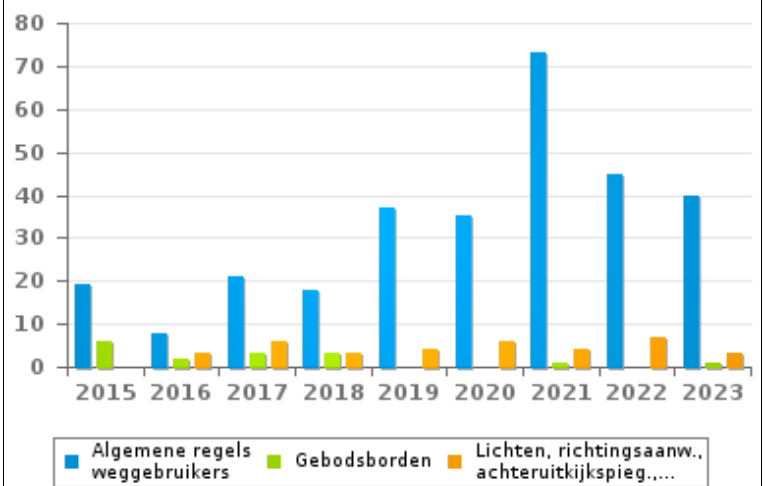
Wegcode(rest)

	2015	2016	2017	2018	2019	2020	2021	2022	2023
Verbodsborden	123	56	47	247	118	63	50	54	53
Wegcode: andere	45	175	180	198	181	28	0	0	0
Lading van goederen (Wegcode)	1	1	0	0	0	30	132	99	56
Algemene regels weggebruikers	19	8	21	18	37	35	73	45	40
Wegmarkeringen	21	29	26	22	18	12	26	30	20
Rijbewegingen	30	27	36	12	18	17	28	13	16
Voorrang	36	24	14	14	14	17	12	11	2
Verkeer in functie van de plaats	3	1	2	17	26	1	3	1	0
Gedrag tov bepaalde weggebruikers	0	4	10	2	1	8	5	4	3
Lichten, richtingsaanw., achteruitkijkspieg,....	0	3	6	3	4	6	4	7	3
Bevelen van bevoegde personen	3	3	2	2	5	3	7	3	1
Vervoer van personen (Wegcode)	0	0	0	0	5	3	7	4	1
Gebodsborden	6	2	3	3	0	0	1	0	1
TOTAAL	287	333	347	538	427	223	348	271	196

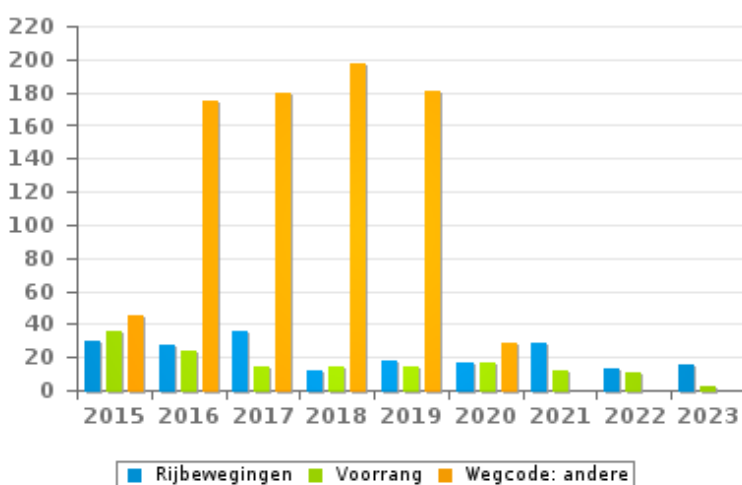
Aantal inbreuken



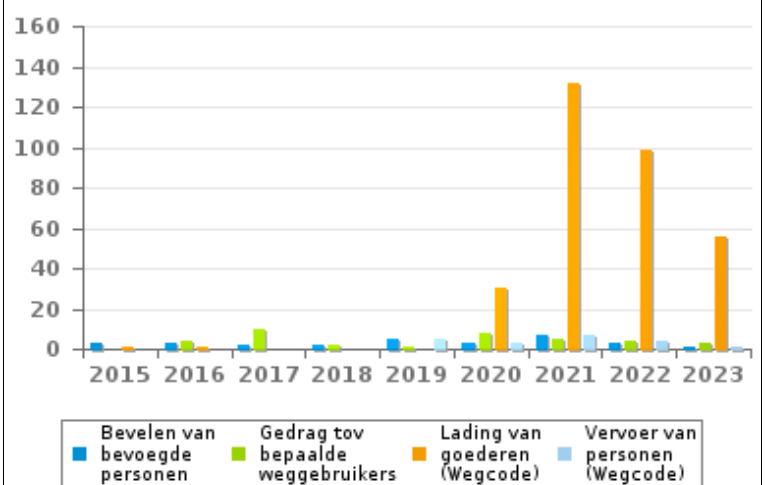
Aantal inbreuken



Aantal inbreuken



Aantal inbreuken





VERKEERSINBREUKEN (autosnelwegen inbegrepen) : TOP 5

2023

Alle inbreuken

Thema	Wetsartikel	Aantal inbreuken	% (*)
Snelheid	[VI. Gew.:] Snelheidsbeperking / zone 50 / openbare wegen buiten bebouwde kom, met uitzondering van de autosnelwegen. Art. 5. De weggebruikers moeten de verkeerslichten, verkeersborden en wegmarkeringen in acht nemen wanneer deze regelmatig zijn naar de vorm, voldoende zichtbaar zijn en overeenkomstig de voorschriften van [...] [het algemeen] reglement [op de politie van het wegverkeer en van het gebruik van de openbare weg] zijn aangebracht. Art. 68.3. [...] Bord C43 [met zonale geldigheid en vermelding 50]: Vanaf het verkeersbord [...] [tot het eindezonebord], verbod te rijden met een grotere snelheid dan [50 km per uur] [...]. Art. 65.5.10. Snelheidszones worden aangeduid door het verkeersbord C43 waaraan overeenkomstig 65.5.3. zonale geldigheid wordt gegeven. Vanaf het zonebord tot het eindezonebord is het verboden te rijden met een hogere snelheid dan de zonale snelheid [...].	7.578	49,93 %
Snelheid	[VI. Gew.:] Art. 11.2.3°.b). Buiten de bebouwde kommen is de snelheid beperkt tot 70 km per uur op de andere openbare wegen.	3.642	24,00 %
Snelheid	[VI. Gew.:] Art. 11.2.3°- b). Buiten de bebouwde kommen is de snelheid beperkt tot 70 km per uur op de andere openbare wegen. Op sommige openbare wegen kan evenwel een lagere of hogere snelheidsbeperking opgelegd of toegelaten worden door het verkeersbord C43. De lagere snelheidsbeperkingen voortvloeiend uit artikel 11.3 blijven van toepassing. Art. 5. De weggebruikers moeten de [...] verkeersborden [...] in acht nemen wanneer deze regelmatig zijn naar de vorm, voldoende zichtbaar zijn en overeenkomstig de voorschriften van [...] [het algemeen] reglement [op de politie van het wegverkeer en van het gebruik van de openbare weg] zijn aangebracht. Art. 68.3. [...] Bord C43 [met de vermelding 50]: Vanaf het verkeersbord tot het volgend kruispunt [of verkeersbord C45], verbod te rijden met een grotere snelheid dan [50 km per uur] [...].	1.438	9,47 %
Snelheid	[VI. Gew.:] Art. 11.1. Binnen de bebouwde kommen is de snelheid beperkt tot 50 km per uur [...].	1.062	7,00 %
Snelheid	[VI. Gew.:] Art. 22quater. Binnen de zones afgebakend door de verkeersborden F4a en F4b is de snelheid beperkt tot 30 km per uur.	443	2,92 %



VERKEERSINBREUKEN (autosnelwegen inbegrepen) : TOP 5

2023

4de graadsinbreuken

Thema	Wetsartikel	Aantal inbreuken	% (*)
Wegcode (rest)	Art. 4.1. De weggebruikers moeten onmiddellijk gevolg geven aan de bevelen van de bevoegde personen. Art. 4.2.2°. Als bevelen worden inzonderheid beschouwd: de arm of de armen horizontaal uitgestrekt, wat stoppen betekent voor de weggebruikers die naderen uit richtingen welke deze aangewezen door de arm of armen, dwarsen. Art. 4.1°. [...] zijn overtredingen van de vierde graad in de zin van artikel 29§1, eerste lid, van [...] [de] wet betreffende de politie over het wegverkeer, gecoördineerd op 16 maart 1968: de [...] bevelen negeren van een bevoegd persoon [vermeld in het artikel 4.2.2° van KB 01-12-1975].	1	0,01 %

(*) % ten opzichte van totaal aantal inbreuken



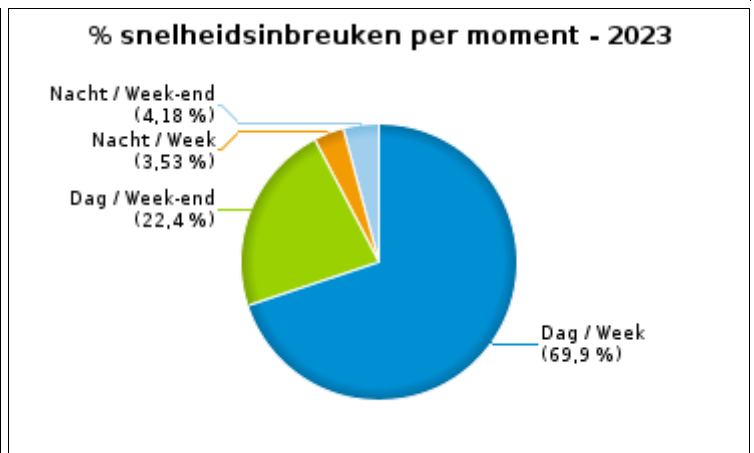
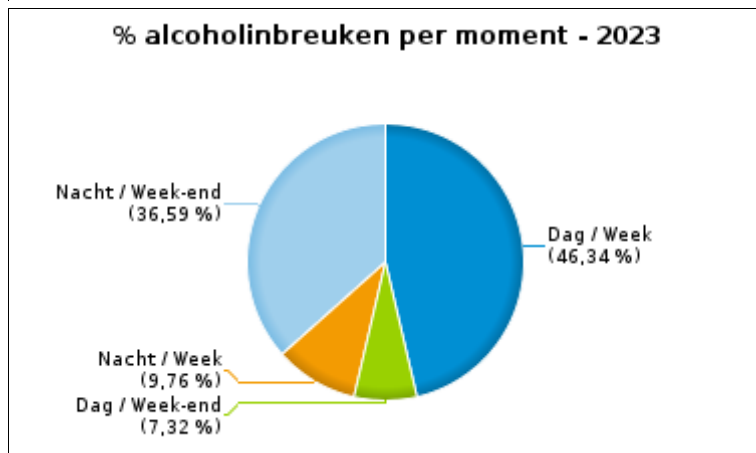
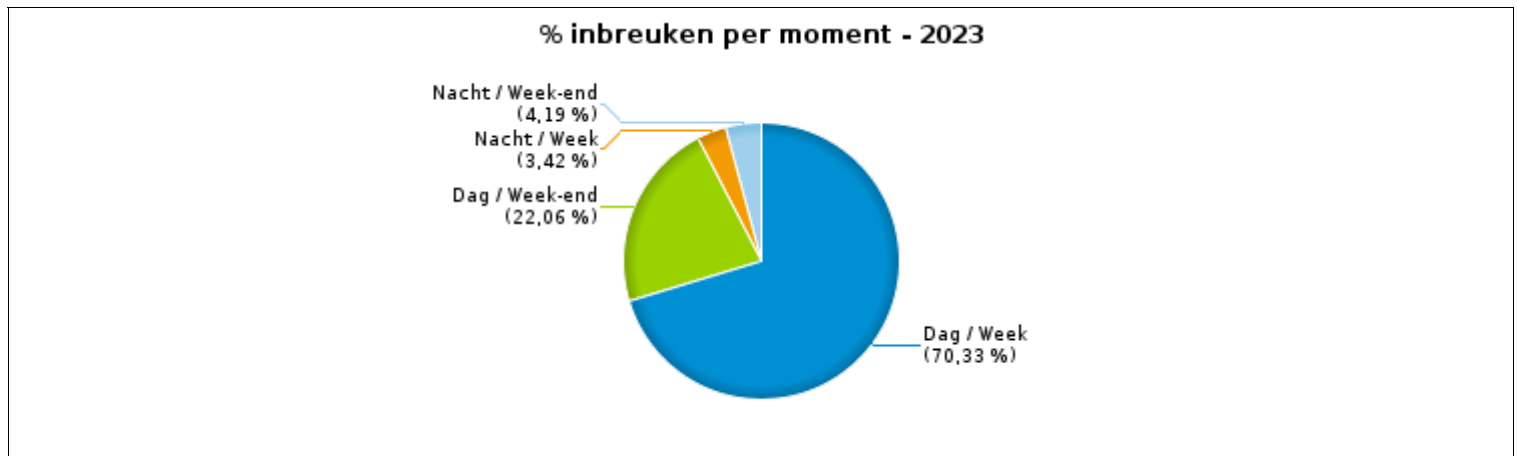
VERKEERSINBREUKEN (autosnelwegen inbegrepen) : MOMENT

Aantal inbreuken per moment van de week 2023

	Week			Week-end			TOTAAL
	Dag	Nacht	Subtotaal	Dag	Nacht	Subtotaal	
Snelheid	10.009	505	10.514	3.208	598	3.806	14.320
Stilstaan en parkeren	85	3	88	30	2	32	120
GSM	96	0	96	27	1	28	124
Helm en beschermende kledij	3	0	3	0	0	0	3
Gordel en kinderzitje	28	0	28	4	2	6	34
Verkeerslichten	12	0	12	2	0	2	14
Wegcode (rest)	165	0	165	28	3	31	196
Alcohol	19	4	23	3	15	18	41
Drugs	32	0	32	4	2	6	38
Inschrijving	33	1	34	11	2	13	47
Rijbewijs	40	3	43	3	4	7	50
Technische eisen	127	1	128	26	6	32	160
Verzekering	14	2	16	2	1	3	19
Zwaar vervoer	11	0	11	0	0	0	11
Andere	0	0	0	0	0	0	0
Onbekend	0	0	0	0	0	0	0
TOTAAL	10.674	519	11.193	3.348	636	3.984	15.177

Weekend: van vrijdag 22.00u tot maandag 06.00u
Week: van maandag 06.00u tot vrijdag 22.00u

Dag: van 06.00u tot 22.00u
Nacht: van 22.00u tot 06.00u





SNELHEIDSINBREUKEN (autosnelwegen inbegrepen) : PLAATS

2023

Bever

Straat	Huis nr	Km paal	0-10 km/u te snel	11-20 km/u te snel	21-30 km/u te snel	31-40 km/u te snel	TOTAAL
BURGHT RICHTING BASSILY	42		6	5	1	1	13
BURGHT RICHTING DEUX-ACREN	42		5	8	4	1	18
N263 , KERKHOVE RI BEVER		3.9	1	0	0	0	1
N263 Viane (N495) - Bassily (N7)		3.9	1	1	0	0	2
TOTAAL			13	14	5	2	34

Galmaarden

Straat	Huis nr	Km paal	0-10 km/u te snel	11-20 km/u te snel	21-30 km/u te snel	31-40 km/u te snel	??? km/u te snel	TOTAAL
GALMAARDEN, HOLLESTRAAT RICHTING GALMAARDEN	17		4	2	0	1	0	7
GALMAARDEN, HOLLESTRAAT RICHTING HERNE	17		5	0	0	0	0	5
HEIRBAAN RICHTING ATEMBEKE	51		26	37	9	0	0	72
HEIRBAAN RICHTING ATEMBEKE	16		23	10	1	1	0	35
HEIRBAAN RICHTING GERAARDSBERGEN	93		17	6	1	0	0	24
HEIRBAAN RICHTING GERAARDSBERGEN	48		5	4	0	0	0	9
HEIRBAAN RICHTING NIEWENHOVE	16		57	29	2	1	0	89
HEIRBAAN RICHTING NINOVE	93		29	25	5	1	0	60
HEIRBAAN RICHTING NINOVE	51		17	11	0	0	0	28
HEIRBAAN RICHTING NINOVE	48		7	4	0	0	0	11
Hoogstraat			0	0	1	0	0	1
Langestraat	3		0	0	0	0	1	1
N249 Herhout (N495) - Bever (N263)		1.4	0	0	0	0	1	1
N255 NINOOFSESTEENWEG RICHTING NINOVE	148		14	2	2	0	0	18
N255 NINOOFSESTEENWEG RICHTING NINOVE	54		4	0	0	0	0	4
N272 GALMAARDEN, KAPELLESTRAAT RI GERAARDSBERGEN	43		125	66	11	0	0	202
N272 GALMAARDEN, KAPELLESTRAAT RI PEPINGEN	43		106	37	7	0	0	150



SNELHEIDSINBREUKEN (autosnelwegen inbegrepen) : PLAATS

2023

Galmaarden

Straat	Huis nr	Km paal	0-10 km/u te snel	11-20 km/u te snel	21-30 km/u te snel	31-40 km/u te snel	??? km/u te snel	TOTAAL
N272 GALMAARDEN, LANGESTRAAT RI PEPINGEN	17 A		8	1	0	0	0	9
Ninoofsesteenweg	148		6	4	0	2	0	12
Ninoofsesteenweg	54		10	0	1	0	0	11
NINOOFSESTEENWEG RICHTING EDINGEN	118		35	18	3	1	0	57
NINOOFSESTEENWEG RICHTING NINOVE	118		31	26	6	2	0	65
Vollezelestraat			0	0	0	0	1	1
WINTERKEER RICHTING BEVER	72		0	2	0	0	0	2
WINTERKEER RICHTING TOLLEMBEEK	72		4	0	0	0	0	4
TOTAAL			533	284	49	9	3	878

Gooik

Straat	Huis nr	Km paal	0-10 km/u te snel	11-20 km/u te snel	21-30 km/u te snel	31-40 km/u te snel	>40 km/u te snel	??? km/u te snel	TOTAAL
Edingsesteenweg		15.7	150	65	8	5	0	0	228
Edingsesteenweg	308		0	1	0	0	0	1	2
Edingsesteenweg	180		0	0	0	0	0	1	1
Edingsesteenweg			0	0	0	0	0	1	1
HUTSELENBERGSTRAAT RICHTING LENNIK	11		1	0	0	0	0	0	1
Langestraat	31		0	0	0	0	0	1	1
LANGESTRAAT RICHTING GERAARDSBERGEN		5.9	3	3	0	0	0	0	6
LANGESTRAAT RICHTING GERAARDSBERGEN		5.3	4	0	1	0	0	0	5
LANGESTRAAT RICHTING PEPINGEN		5.9	11	2	2	0	1	0	16
LANGESTRAAT RICHTING PEPINGEN		5.3	6	3	1	0	0	0	10
MOLENSTRAAT RI GERAARDSBERGEN		1.8	2	0	0	0	0	0	2
MOLENSTRAAT RI PEPINGEN		1.8	5	0	1	0	0	0	6
N272 GOOIK, LANGESTRAAT RI GERAARDSBERGEN	24		31	16	1	0	0	0	48
N272 GOOIK, LANGESTRAAT RI PEPINGEN	24		11	8	0	0	0	0	19
N272, LANGESTRAAT RI PEPINGEN		6.0	1	2	0	0	0	0	3



SNELHEIDSINBREUKEN (autosnelwegen inbegrepen) : PLAATS

2023

Gooik

Straat	Huis nr	Km paal	0-10 km/u te snel	11-20 km/u te snel	21-30 km/u te snel	31-40 km/u te snel	>40 km/u te snel	??? km/u te snel	TOTAAL
N285 Asse (N9) - Edingen - Hoves (Silly)		13.0	38	26	4	0	0	0	68
N28 RICHTING HALLE		30.9	6	4	1	0	0	0	11
N28 Richting Ninove		30.9	9	8	4	2	0	0	23
Ninoofse Steenweg	105		0	0	0	0	1	1	2
NINOOFSE STEENWEG RICHTING HALLE	225		88	59	11	1	2	0	161
NINOOFSE STEENWEG RICHTING HALLE	231		38	20	3	0	0	0	61
NINOOFSE STEENWEG RICHTING HALLE	36		19	15	2	0	1	0	37
NINOOFSE STEENWEG RICHTING HALLE	43		7	10	7	1	2	0	27
NINOOFSE STEENWEG RICHTING HALLE		27.9	13	8	0	0	0	0	21
NINOOFSE STEENWEG RICHTING NINOVE	36		34	25	4	0	0	0	63
NINOOFSE STEENWEG RICHTING NINOVE	225		26	26	4	1	2	0	59
NINOOFSE STEENWEG RICHTING NINOVE	43		15	17	4	2	2	0	40
NINOOFSE STEENWEG RICHTING NINOVE	231		19	15	4	0	0	0	38
NINOOFSE STEENWEG RICHTING NINOVE		27.9	25	5	0	0	0	0	30
TUSSEN KERKSTRAAT 11 EN LENNIKSESTRAAT 92 RICHTING	*		289	61	3	0	0	0	353
TUSSEN LENNIKSESTRAAT 92 EN KERKSTRAAT 11 RICHTING	*		131	27	1	0	0	0	159
TOTAAL			982	426	66	12	11	5	1.502

Herne

Straat	Huis nr	Km paal	0-10 km/u te snel	11-20 km/u te snel	21-30 km/u te snel	31-40 km/u te snel	??? km/u te snel	TOTAAL
Ekkelenbergstraat	24		0	0	0	0	1	1
N255 Edingen (N7) - Ninove (N8)		4.0	26	8	2	0	0	36
N255 Edingen (N7) - Ninove (N8)		5.6	3	0	0	0	0	3
N285 Asse (N9) - Edingen - Hoves (Silly)		22.1	0	0	0	0	4	4
N285 HERNE STEENWEG ASSE RI ASSE		20.3	31	20	3	0	0	54



SNELHEIDSINBREUKEN (autosnelwegen inbegrepen) : PLAATS

2023

Herne

Straat	Huis nr	Km paal	0-10 km/u te snel	11-20 km/u te snel	21-30 km/u te snel	31-40 km/u te snel	??? km/u te snel	TOTAAL
N285 HERNE STEENWEG ASSE RI ASSE		21.6	3	3	0	0	0	6
N285 HERNE STEENWEG ASSE RI EDINGEN		20.3	9	10	0	0	0	19
N285 HERNE STEENWEG ASSE RI EDINGEN		21.6	3	2	0	0	0	5
N285 STEENWEG ASSE RICHTING ASSE	100		11	10	6	1	0	28
N285 STEENWEG ASSE RICHTING EDINGEN	100		8	5	3	0	0	16
N285 STEENWEG RI EDINGEN		23.1	13	10	9	1	0	33
N495 GERAARDSBERGEN, EDINGSEWEG NAAR HERNE, GERAAR		14.9	1.147	92	14	0	0	1.253
N495 Geraardsbergen (N42) - Edingen (N255)		10.2	0	0	0	0	1	1
STEENWEG ASSE TUSSEN HUISNR 26 EN 75 RICHTING LEER	*		37	1	0	0	0	38
STEENWEG ASSE TUSSEN HUISNR 75 EN 26 RICHTING EDIN	*		15	1	0	0	0	16
TOTAAL			1.306	162	37	2	6	1.513

Lennik

Straat	Huis nr	Km paal	0-10 km/u te snel	11-20 km/u te snel	21-30 km/u te snel	31-40 km/u te snel	>40 km/u te snel	??? km/u te snel	TOTAAL
BRUSSESESTRAAT TUSSEN HUISNR 139 EN 1 RICHTING SI	*		120	41	2	1	0	0	164
BRUSSESESTRAAT TUSSEN HUISNR 1 EN 139 RICHTING AN	*		220	47	3	1	0	0	271
Gustaaf Breynaertstraat	55		0	0	0	0	0	1	1
GUSTAAF VAN DER STEENSTRAAT RICHTING GAASBEEK	123		17	16	2	1	1	0	37
GUSTAAF VAN DER STEENSTRAAT RICHTING LENNIK	123		14	7	3	1	1	0	26
GUSTAAF VAN DER STEENSTRAAT RICHTING ST PIETERS LE	123		22	18	3	1	0	0	44
JOSEPH VAN DEN BOSSCHESTRAAT TUSSEN HUISNR 175 EN	*		471	112	3	0	0	0	586



SNELHEIDSINBREUKEN (autosnelwegen inbegrepen) : PLAATS

2023

Lennik

Straat	Huis nr	Km paal	0-10 km/u te snel	11-20 km/u te snel	21-30 km/u te snel	31-40 km/u te snel	>40 km/u te snel	??? km/u te snel	TOTAAL
JOSEPH VAN DEN BOSSCHESTRAAT TUSSEN HUISNR 17 EN 1	*		633	118	4	0	0	0	755
LENNIK FRANS DEVOGHELLAAN RI EIZERINGEN	62		1	0	0	0	0	0	1
LENNIK FRANS DEVOGHELLAAN RI LENNIK	62		1	3	0	0	0	0	4
LENNIK FRANS VAN DER STEENSTRAAT RI LENNIK	31		34	5	0	0	1	0	40
LENNIK FRANS VAN DER STEENSTRAAT RI PEPINGEN	31		38	11	1	0	0	0	50
LENNIK GUSTAAF BREYNAERTSTRAAT RI EIZERINGEN	33		11	4	0	0	1	0	16
LENNIK GUSTAAF BREYNAERTSTRAAT RI LENNIK	33		2	0	0	0	0	0	2
N282 LENNIK BRUSSESESTRAAT RI BRUSSEL		8.1	7	2	0	0	0	0	9
N282 LENNIK BRUSSESESTRAAT RI GOOIK		8.1	14	8	2	0	0	0	24
N285 Asse (N9) - Edingen - Hoves (Silly)		12.6	0	0	0	0	0	2	2
N285 ASSESTEENWEG RICHTING ASSE		10.1	152	52	13	2	0	0	219
N285 ASSESTEENWEG RICHTING EDINGEN		10.1	117	62	8	0	1	0	188
Ninoofsesteenweg			0	0	0	0	0	2	2
NINOOFSESTEENWEG TUSSEN HUISNR 368 EN 90 RICHTING	*		657	199	33	5	4	0	898
NINOOFSESTEENWEG TUSSEN HUISNR 90 EN 368 RICHTING	*		892	267	32	4	3	0	1.198
SCHAPENSTRAAT 106 NAAR SCHAPENSTRAAT 208 RICHTING	*		1.484	409	24	2	2	0	1.921
SCHAPENSTRAAT 208 NAAR SCHAPENSTRAAT 106 RICHTING	*		2.432	711	44	5	0	0	3.192
TUITENBERGSTRAAT RICHTING GOOIK	127		1	0	0	0	0	0	1
TUITENBERGSTRAAT RICHTING ROOSDAAL	127		0	1	0	0	0	0	1
TOTAAL			7.340	2.093	177	23	14	5	9.652

Pepingen

Straat	Huis nr	Km paal	0-10 km/u te snel	11-20 km/u te snel	21-30 km/u te snel	31-40 km/u te snel	>40 km/u te snel	??? km/u te snel	TOTAAL
--------	---------	---------	-------------------	--------------------	--------------------	--------------------	------------------	------------------	--------



SNELHEIDSINBREUKEN (autosnelwegen inbegrepen) : PLAATS

2023

Pepingen

Straat	Huis nr	Km paal	0-10 km/u te snel	11-20 km/u te snel	21-30 km/u te snel	31-40 km/u te snel	>40 km/u te snel	??? km/u te snel	TOTAAL
HOESNAEK RICHTING BOGAARDEN	29		2	0	0	0	0	0	2
MOLENHOFSTRAAT RICHTING HERFELINGEN	4		51	30	8	1	0	0	90
MOLENHOFSTRAAT RICHTING SAINTES	4		45	31	10	2	0	0	88
N285 STEENWEG RICHTING ASSE		23.1	2	15	3	0	0	0	20
N28 NINOOFSESTEENWEG RI HALLE	26		33	24	9	1	4	0	71
N28 NINOOFSESTEENWEG RI HALLE		22.8	6	0	0	0	0	0	6
N28 NINOOFSESTEENWEG RI NINOVE	26		22	23	7	2	0	0	54
N28 NINOOFSESTEENWEG RI NINOVE		22.8	4	2	0	0	0	0	6
N28 PEPINGEN, NINOOFSESTEENWEG RI HALLE	156		10	1	0	0	0	0	11
N28 PEPINGEN, NINOOFSESTEENWEG RI NINOVE	156		30	5	1	1	0	0	37
N28 Richting Ninove		21.0	0	0	0	0	0	1	1
Ninoofsesteenweg			0	0	0	0	0	1	1
NINOOFSESTEENWEG RICHTING HALLE	26		150	90	9	3	0	0	252
NINOOFSESTEENWEG RICHTING NINOVE	26		20	17	3	0	0	0	40
PEPINGEN HEIKRUISESTEENWEG RI HALLE	14		19	9	2	0	0	0	30
PEPINGEN HEIKRUISESTEENWEG RI HERNE	14		23	9	0	0	0	0	32
TOTAAL			417	256	52	10	4	2	741



SNELHEIDSINBREUKEN (autosnelwegen inbegrepen) : SNELHEIDSREGIME 2023

toegelaten snelheid	0-10 km/u te snel	11-20 km/u te snel	21-30 km/u te snel	31-40 km/u te snel	>40 km/u te snel	??? km/u te snel	TOTAAL
30	303	119	20	0	1	0	443
50	7.383	2.405	236	40	14	0	10.078
60	104	22	8	0	0	0	134
70	2.801	688	122	18	13	0	3.642
Onbekend	0	1	0	0	1	21	23
TOTAAL	10.591	3.235	386	58	29	21	14.320



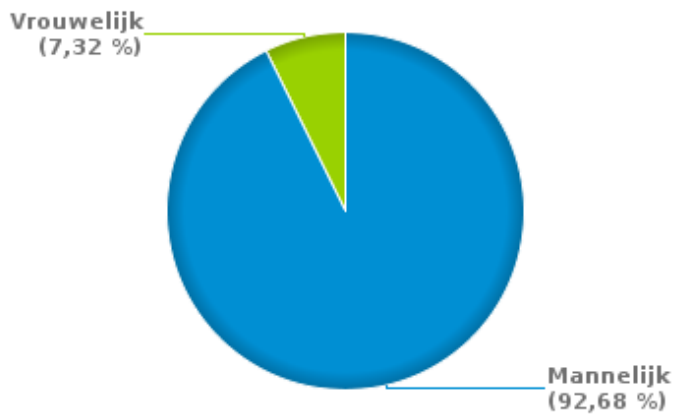
VERKEERSINBREUKEN (autosnelwegen inbegrepen) : PROFILERING

2023

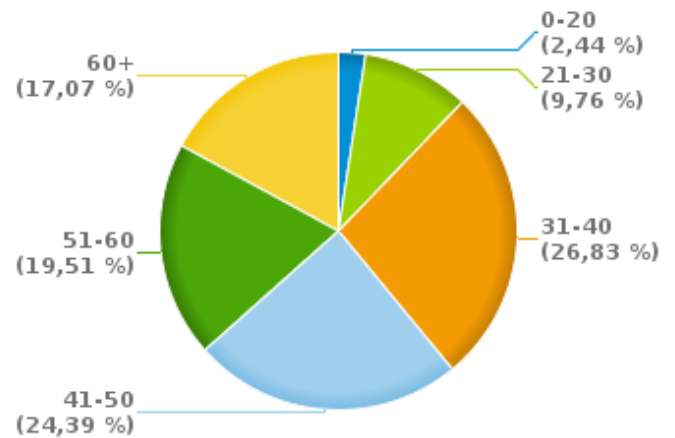
Aantal inbreuken alcohol per geslacht en per leeftijdscategorie

	Mannelijk	Vrouwelijk	TOTAAL
0-20	1	0	1
21-30	4	0	4
31-40	11	0	11
41-50	8	2	10
51-60	8	0	8
60+	6	1	7
TOTAAL	38	3	41

% Alcoholicinbreuken per geslacht - 2023



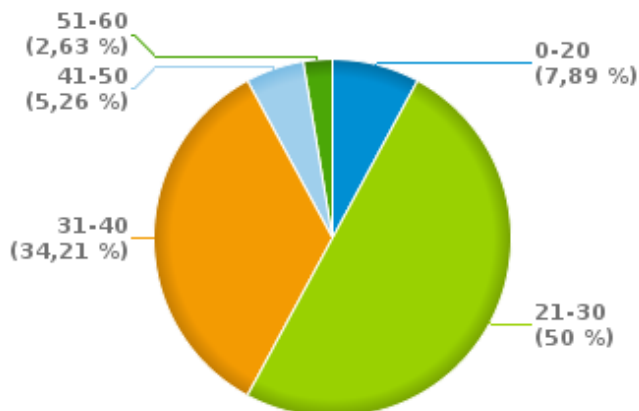
% Alcoholicinbreuken per leeftijd - 2023



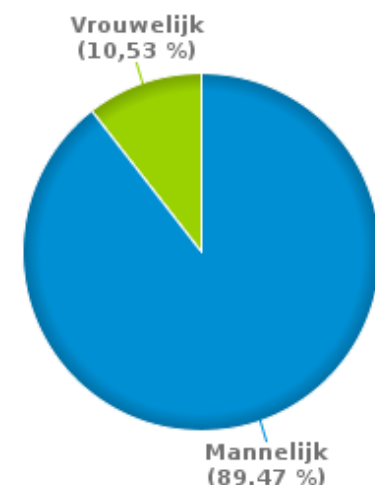
Aantal inbreuken drugs per geslacht en per leeftijdscategorie

	Mannelijk	Vrouwelijk	TOTAAL
0-20	3	0	3
21-30	19	0	19
31-40	9	4	13
41-50	2	0	2
51-60	1	0	1
TOTAAL	34	4	38

% Drugsinbreuken per leeftijd - 2023



% Drugsinbreuken per geslacht - 2023





VERKEERSINBREUKEN

REPORT FILTERS

Begin jaar van de inbreuken	2015
Einde jaar van de inbreuken	2023
Trimester	Trim. 1;Trim. 2;Trim. 3;Trim. 4
Datum van afsluiting van de gegevensbank	30/04/24
Politiezone	PZ PAJOTTENLAND (GOOIK)
Lokale/federale eenheid	
Op/Buiten snelweg	(autosnelwegen inbegrepen)
Vaststellende politie-eenheid	

Refresh report datum	01/07/2024 10:22:01
-----------------------------	---------------------