

**Overzicht  
Verkeersinbreuken  
(autosnelwegen inbegrepen)  
2023**

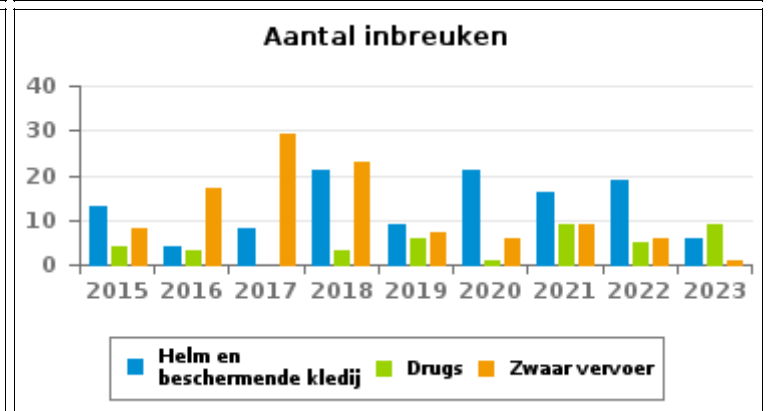
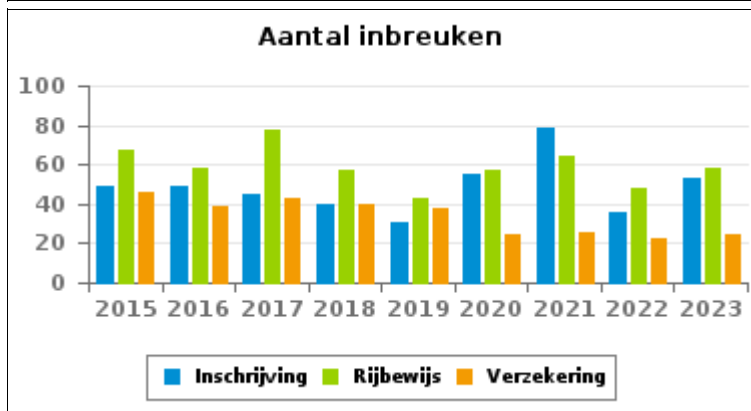
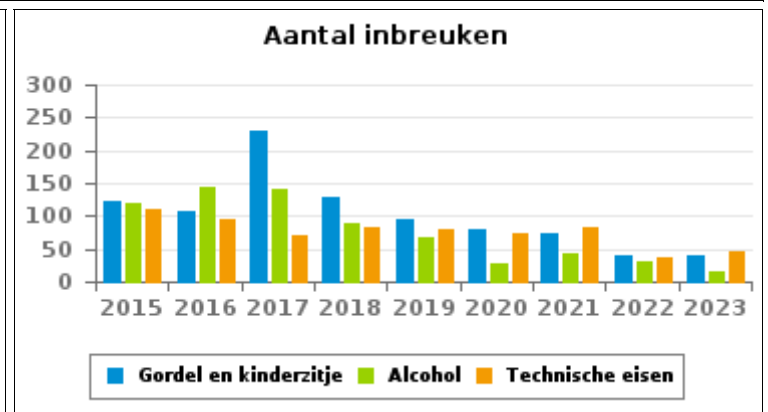
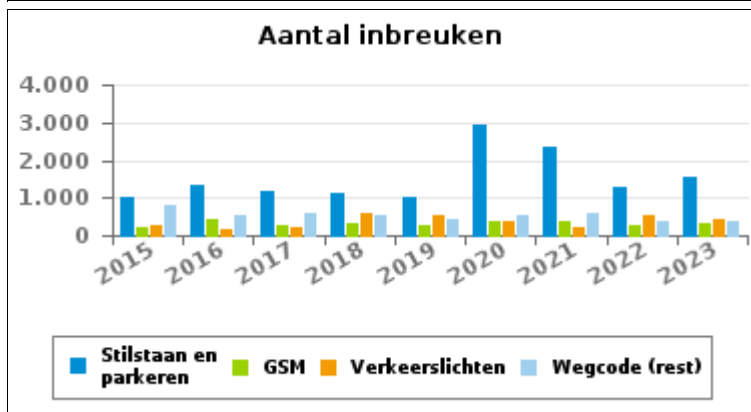
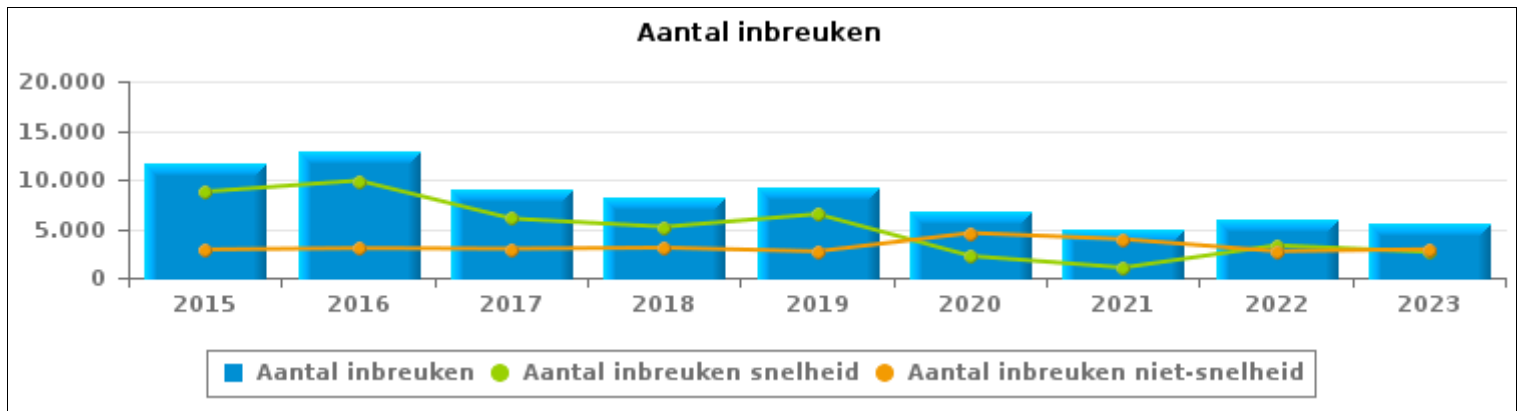
**PZ RODE (SINT-GENESIUS-  
RODE)**



# VERKEERSINBREUKEN (autosnelwegen inbegrepen) : ALGEMEEN OVERZICHT

Vergelijking per jaar: 2015-2023

	2015	2016	2017	2018	2019	2020	2021	2022	2023
<b>TOTAAL AANTAL INBREUKEN</b>	<b>11.640</b>	<b>12.900</b>	<b>8.979</b>	<b>8.235</b>	<b>9.161</b>	<b>6.775</b>	<b>4.957</b>	<b>5.990</b>	<b>5.522</b>
<b>INBREUKEN PER THEMA</b>									
	2015	2016	2017	2018	2019	2020	2021	2022	2023
Snelheid	8.764	9.893	6.026	5.179	6.477	2.216	1.033	3.295	2.621
Stilstaan en parkeren	1.020	1.321	1.200	1.131	1.040	2.912	2.352	1.289	1.532
GSM	218	437	290	308	276	367	347	270	337
Helm en beschermende kledij	13	4	8	21	9	21	16	19	6
Gordel en kindersitje	122	108	230	128	94	81	73	40	41
Verkeerslichten	277	186	207	589	554	380	225	528	424
Wegcode (rest)	823	544	612	545	440	552	594	361	353
Alcohol	118	145	141	88	66	27	44	30	16
Drugs	4	3	0	3	6	1	9	5	9
Inschrijving	49	49	45	40	31	55	79	36	53
Rijbewijs	67	58	78	57	43	57	64	48	58
Technische eisen	111	94	70	82	80	75	84	38	45
Verzekering	46	39	43	40	38	24	26	22	25
Zwaar vervoer	8	17	29	23	7	6	9	6	1
Andere	0	1	0	1	0	1	2	3	1
Onbekend	0	1	0	0	0	0	0	0	0



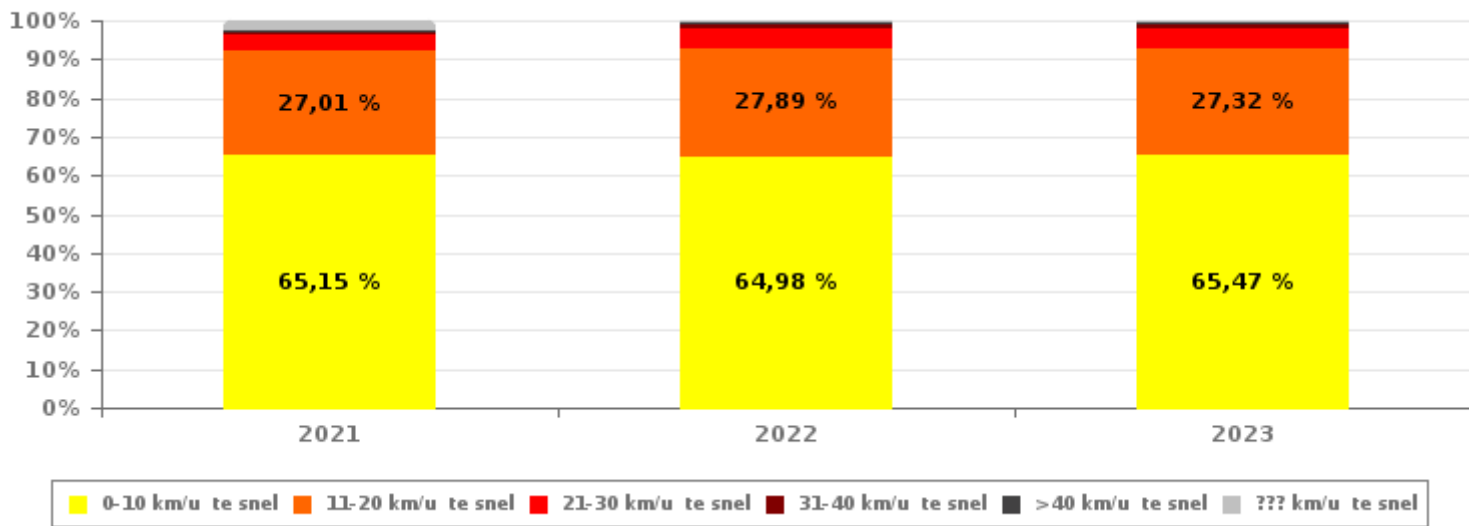


# VERKEERSINBREUKEN (autosnelwegen inbegrepen) : ALGEMEEN OVERZICHT INBREUKEN PER ZWAARTEGRAAD

Vergelijking per jaar: 2015-2023

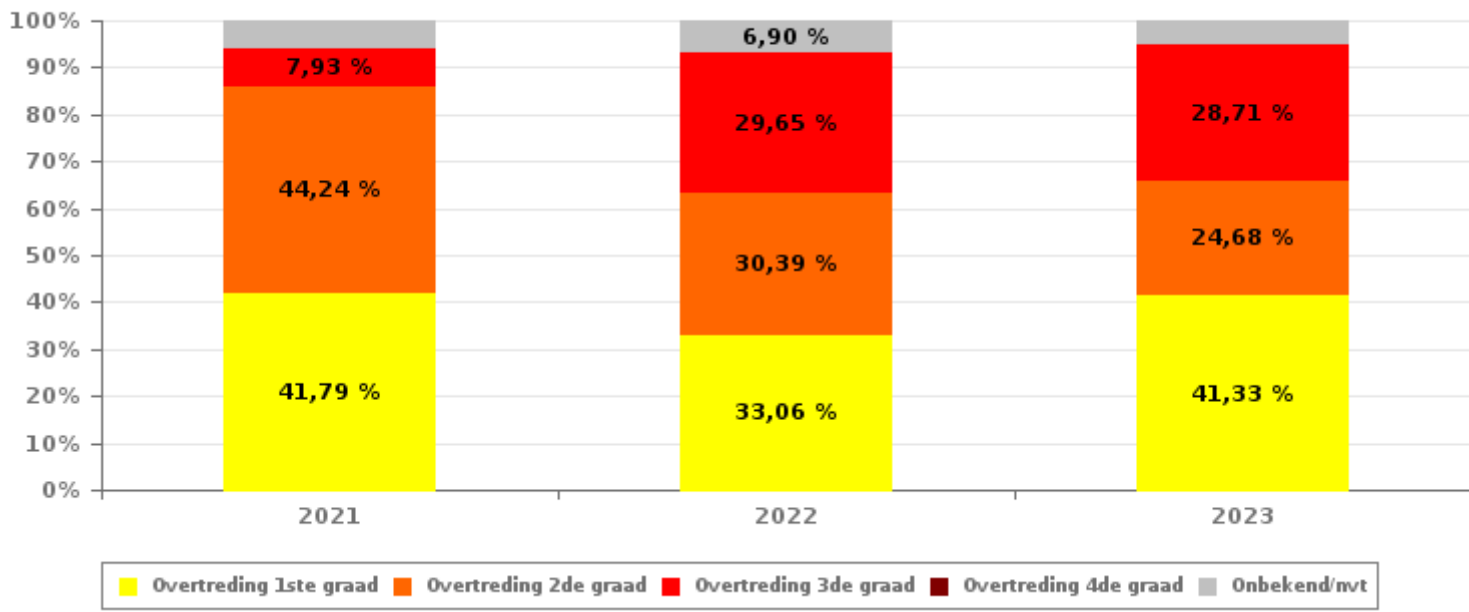
SNELHEID	2015	2016	2017	2018	2019	2020	2021	2022	2023
0-10 km/u te snel	4.908	5.967	3.612	2.904	3.835	1.436	673	2.141	1.716
11-20 km/u te snel	3.180	3.342	2.050	1.885	1.987	650	279	919	716
21-30 km/u te snel	542	470	272	286	448	91	41	174	132
31-40 km/u te snel	86	66	54	55	148	19	9	28	31
>40 km/u te snel	19	21	7	23	45	10	5	13	12
??? km/u te snel	29	27	31	26	14	10	26	20	14
<b>Subtotaal SNELHEID</b>	<b>8.764</b>	<b>9.893</b>	<b>6.026</b>	<b>5.179</b>	<b>6.477</b>	<b>2.216</b>	<b>1.033</b>	<b>3.295</b>	<b>2.621</b>

Aantal (snelheid) inbreuken : indeling per graad



NIET-SNELHEID	2015	2016	2017	2018	2019	2020	2021	2022	2023
1ste graad	1.215	1.240	1.054	917	809	2.061	1.640	891	1.199
2de graad	874	1.152	1.115	1.033	914	1.774	1.736	819	716
3de graad	436	255	425	817	723	539	311	799	833
4de graad	2	6	2	1	0	0	0	0	1
Onbekend/NVT	349	354	357	288	238	185	237	186	152
<b>Subtotaal NIET-SNELHEID</b>	<b>2.876</b>	<b>3.007</b>	<b>2.953</b>	<b>3.056</b>	<b>2.684</b>	<b>4.559</b>	<b>3.924</b>	<b>2.695</b>	<b>2.901</b>

Aantal (niet-snelheid) inbreuken : indeling per graad





## VERKEERSINBREUKEN (autosnelwegen inbegrepen) : ALGEMEEN OVERZICHT

## Vergelijking per maand voor het jaar 2023

	Jan	Feb	Maa	Apr	Mei	Jun	Jul	Aug	Sep	Okt	Nov	Dec	TOTAAL
<b>TOTAAL AANTAL INBREUKEN</b>	<b>464</b>	<b>488</b>	<b>447</b>	<b>496</b>	<b>387</b>	<b>534</b>	<b>333</b>	<b>314</b>	<b>640</b>	<b>665</b>	<b>470</b>	<b>284</b>	<b>5.522</b>
<b>INBREUKEN PER THEMA</b>	<b>Jan</b>	<b>Feb</b>	<b>Maa</b>	<b>Apr</b>	<b>Mei</b>	<b>Jun</b>	<b>Jul</b>	<b>Aug</b>	<b>Sep</b>	<b>Okt</b>	<b>Nov</b>	<b>Dec</b>	<b>TOTAAL</b>
Snelheid	259	307	240	317	225	306	199	148	226	223	167	4	2.621
Stilstaan en parkeren	126	97	126	95	74	101	39	59	260	184	188	183	1.532
GSM	6	12	9	24	28	13	12	10	66	130	16	11	337
Helm en beschermende kledij	0	0	0	1	0	3	0	0	1	1	0	0	6
Gordel en kinderzitje	2	0	1	1	1	5	4	1	4	12	8	2	41
Verkeerslichten	40	34	34	38	37	51	40	30	41	39	18	22	424
Wegcode (rest)	16	24	30	16	18	42	13	29	36	47	37	45	353
Alcohol	3	1	0	0	0	1	0	1	0	6	3	1	16
Drugs	1	0	0	0	0	0	2	3	0	1	0	2	9
Inschrijving	4	4	3	1	1	7	4	7	2	4	9	7	53
Rijbewijs	6	3	1	1	1	2	5	16	3	9	7	4	58
Technische eisen	1	2	1	1	2	2	9	7	1	7	10	2	45
Verzekering	0	3	1	1	0	1	6	3	0	2	7	1	25
Zwaar vervoer	0	0	1	0	0	0	0	0	0	0	0	0	1
Andere	0	1	0	0	0	0	0	0	0	0	0	0	1
Onbekend	0	0	0	0	0	0	0	0	0	0	0	0	0
<b>INBREUKEN PER ZWAARTEGRAAD</b>	<b>Jan</b>	<b>Feb</b>	<b>Maa</b>	<b>Apr</b>	<b>Mei</b>	<b>Jun</b>	<b>Jul</b>	<b>Aug</b>	<b>Sep</b>	<b>Okt</b>	<b>Nov</b>	<b>Dec</b>	<b>TOTAAL</b>
<b>SNELHEID</b>	<b>Jan</b>	<b>Feb</b>	<b>Maa</b>	<b>Apr</b>	<b>Mei</b>	<b>Jun</b>	<b>Jul</b>	<b>Aug</b>	<b>Sep</b>	<b>Okt</b>	<b>Nov</b>	<b>Dec</b>	<b>TOTAAL</b>
0-10 km/u te snel	163	236	159	191	158	228	89	91	149	153	99	0	1.716
11-20 km/u te snel	76	53	66	102	51	66	84	46	57	59	54	2	716
21-30 km/u te snel	12	11	11	20	11	10	20	7	10	9	11	0	132
31-40 km/u te snel	7	4	2	1	4	1	3	0	8	0	1	0	31
>40 km/u te snel	1	1	2	1	1	1	2	0	1	1	0	1	12
??? km/u te snel	0	2	0	2	0	0	1	4	1	1	2	1	14
<b>Subtotaal SNELHEID</b>	<b>259</b>	<b>307</b>	<b>240</b>	<b>317</b>	<b>225</b>	<b>306</b>	<b>199</b>	<b>148</b>	<b>226</b>	<b>223</b>	<b>167</b>	<b>4</b>	<b>2.621</b>
<b>NIET-SNELHEID</b>	<b>Jan</b>	<b>Feb</b>	<b>Maa</b>	<b>Apr</b>	<b>Mei</b>	<b>Jun</b>	<b>Jul</b>	<b>Aug</b>	<b>Sep</b>	<b>Okt</b>	<b>Nov</b>	<b>Dec</b>	<b>TOTAAL</b>
1ste graad	94	82	107	90	74	106	27	50	156	137	146	130	1.199
2de graad	53	38	50	21	17	35	29	41	145	100	89	98	716
3de graad	48	51	46	65	69	81	55	45	109	180	43	41	833
4de graad	0	0	0	0	0	0	0	0	0	0	0	1	1
Onbekend/NVT	10	10	4	3	2	6	23	30	4	25	25	10	152
<b>Subtotaal NIET-SNELHEID</b>	<b>205</b>	<b>181</b>	<b>207</b>	<b>179</b>	<b>162</b>	<b>228</b>	<b>134</b>	<b>166</b>	<b>414</b>	<b>442</b>	<b>303</b>	<b>280</b>	<b>2.901</b>



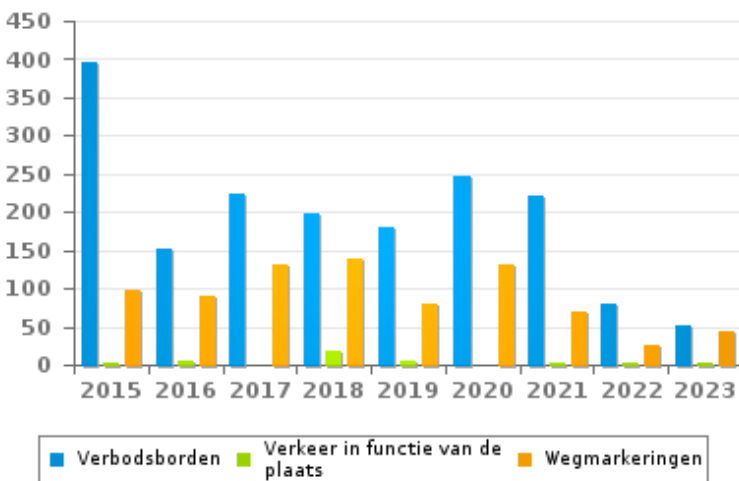
VERKEERSINBREUKEN (autosnelwegen inbegrepen) : ALGEMEEN OVERZICHT (DETAIL)

Vergelijking per jaar: 2015-2023

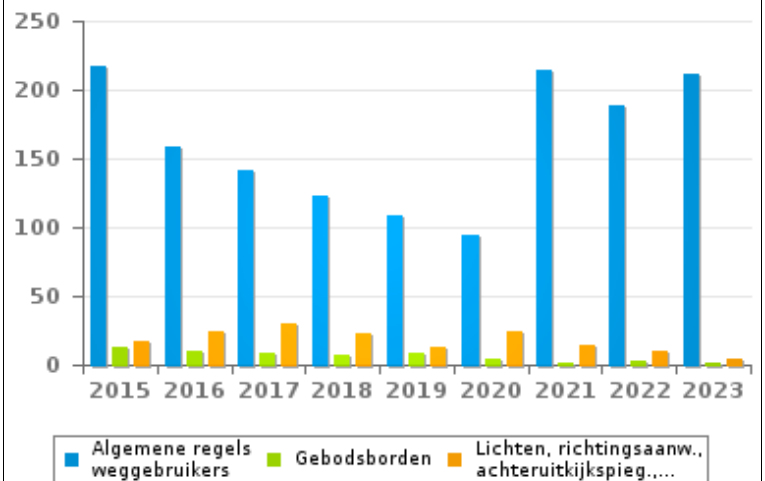
Wegcode(rest)

	2015	2016	2017	2018	2019	2020	2021	2022	2023
Verbodsborden	396	152	223	198	180	247	221	80	52
Algemene regels weggebruikers	217	159	142	123	109	94	215	188	212
Wegmarkeringen	98	89	132	140	81	130	69	27	45
Rijbewegingen	42	74	33	14	16	11	23	17	16
Lichten, richtingsaanw., achteruitkijkspieg.,...	17	24	30	23	13	25	15	10	5
Voorrang	15	9	17	4	9	14	24	26	10
Lading van goederen (Wegcode)	8	5	10	3	5	10	13	1	4
Gebodsborden	13	10	8	7	8	5	1	3	1
Gedrag tov bepaalde weggebruikers	7	6	6	5	8	6	8	1	1
Verkeer in functie van de plaats	2	4	0	19	5	0	3	3	2
Bevelen van bevoegde personen	3	9	7	3	3	4	2	2	3
Vervoer van personen (Wegcode)	3	2	4	4	3	0	0	3	1
Wegcode: andere	2	1	0	2	0	6	0	0	1
<b>TOTAAL</b>	<b>823</b>	<b>544</b>	<b>612</b>	<b>545</b>	<b>440</b>	<b>552</b>	<b>594</b>	<b>361</b>	<b>353</b>

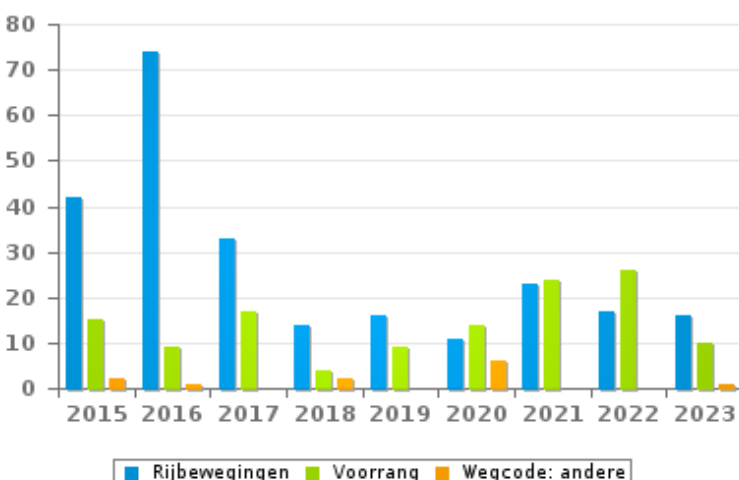
Aantal inbreuken



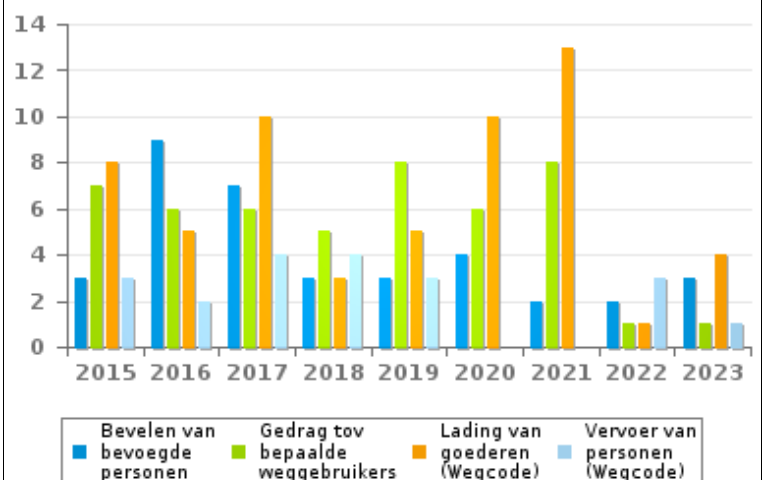
Aantal inbreuken



Aantal inbreuken



Aantal inbreuken





## VERKEERSINBREUKEN (autosnelwegen inbegrepen) : TOP 5

2023

**Alle inbreuken**

Thema	Wetsartikel	Aantal inbreuken	% (*)
Snelheid	[VI. Gew.:] Art. 11.1. Binnen de bebouwde kommen is de snelheid beperkt tot 50 km per uur [...].	1.220	22,09 %
Snelheid	[VI. Gew.:] Art. 22quater. Binnen de zones afgebakend door de verkeersborden F4a en F4b is de snelheid beperkt tot 30 km per uur.	610	11,05 %
Stilstaan en parkeren	De overtreding op de hierna vermelde bepalingen wordt beschouwd als overtreding van 2de graad krachtens artikel 2.a).19° van KB 30-09-2005: Art. 24.al.1.1°. Het is verboden een voertuig te laten stilstaan of te laten parkeren op elke plaats waar het duidelijk een gevaar zou kunnen betekenen voor de andere weggebruikers of waar het hun onnodig zou kunnen hinderen, inzonderheid: onverminderd artikel 23.4 [van KB 01-12-1975] op de trottoirs en, binnen de bebouwde kommen, op de verhoogde bermen, behoudens plaatselijke reglementering.	540	9,78 %
Verkeerslichten	De overtreding op de hierna vermelde bepalingen wordt beschouwd als overtreding van 3de graad krachtens artikel 3.36° van KB 30-09-2005 : Art. 5. De weggebruikers moeten de verkeerslichten, verkeersborden en wegmarkeringen in acht nemen wanneer deze regelmatig zijn naar de vorm, voldoende zichtbaar zijn en overeenkomstig de voorschriften van [...] [het algemeen] reglement [op de politie van het wegverkeer en van het gebruik van de openbare weg] zijn aangebracht. Art. 61.1.1°. De driekleurige verkeerslichten zijn cirkelvormig en hebben de volgende betekenis: rood licht betekent dat het verboden is de stopstreep of, zo er geen stopstreep is, het verkeerslicht zelf, voorbij te rijden.	422	7,64 %
GSM	De overtreding op de hierna vermelde bepalingen wordt beschouwd als overtreding van 3de graad krachtens artikel 3.2°/2 van KB 30-09-2005: Art. 8.4. Behalve wanneer zijn voertuig stilstaat of geparkeerd is, mag de bestuurder geen mobiel elektronisch apparaat met een scherm [GSM/Smartphone/...] gebruiken, vasthouden noch manipuleren, tenzij het in een daartoe bestemde houder aan het voertuig bevestigd is.	337	6,10 %



# VERKEERSINBREUKEN (autosnelwegen inbegrepen) : TOP 5

## 2023

### 4de graadsinbreuken

Thema	Wetsartikel	Aantal inbreuken	% (*)
Wegcode (rest)	De overtreding op de hierna vermelde bepalingen wordt beschouwd als overtreding van 4de graad krachtens artikel 4.3° van KB 30-09-2005 :Art. 17.2.3°. Het links inhalen van een gespan [...] of van een voertuig met meer dan twee wielen is verboden bij het naderen van de top van een helling en in bochten, wanneer de zichtbaarheid onvoldoende is, behalve indien kan ingehaald worden zonder de doorlopende witte streep te overschrijden die het voor de tegenliggers bestemde deel van de rijbaan afluïjnt.	1	0,02 %

(\*) % ten opzichte van totaal aantal inbreuken



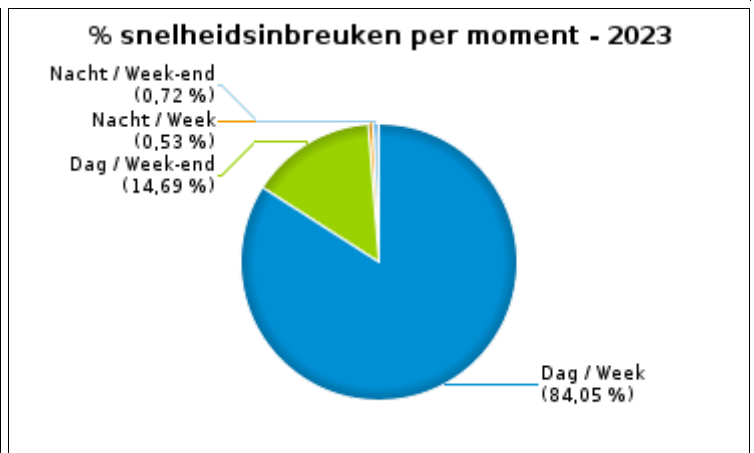
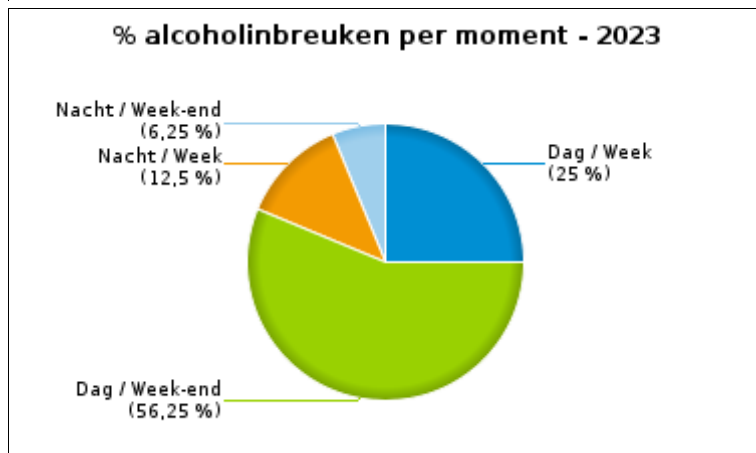
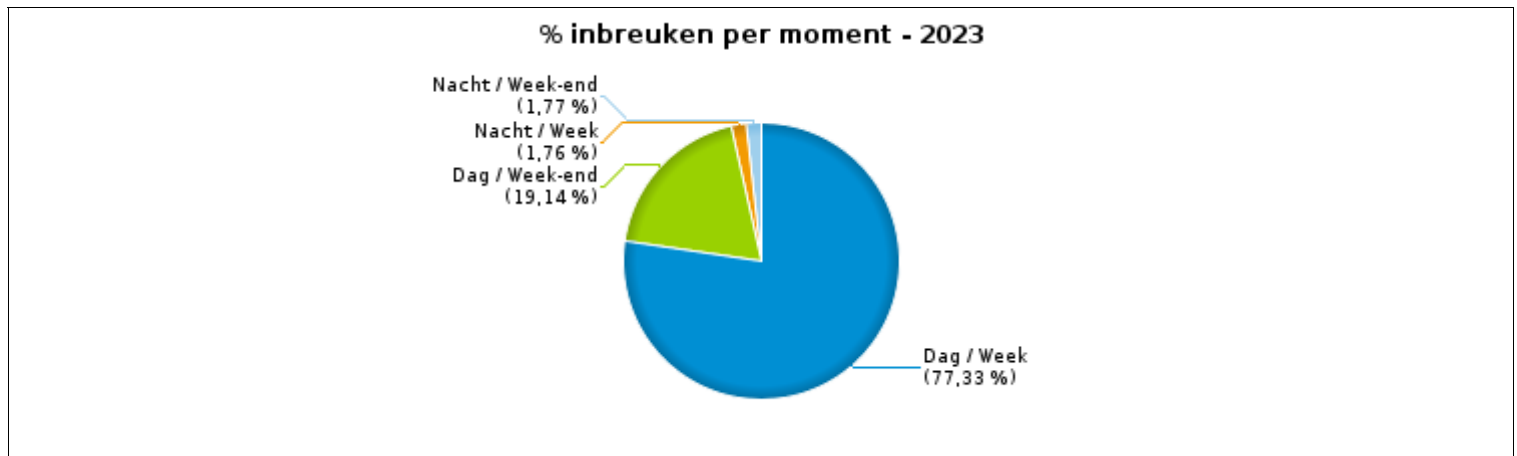
# VERKEERSINBREUKEN (autosnelwegen inbegrepen) : MOMENT

## Aantal inbreuken per moment van de week 2023

	Week			Week-end			TOTAAL
	Dag	Nacht	Subtotaal	Dag	Nacht	Subtotaal	
Snelheid	2.203	14	2.217	385	19	404	2.621
Stilstaan en parkeren	1.066	13	1.079	437	16	453	1.532
GSM	320	0	320	16	1	17	337
Helm en beschermende kledij	5	0	5	1	0	1	6
Gordel en kinderzitje	35	0	35	6	0	6	41
Verkeerslichten	275	32	307	82	35	117	424
Wegcode (rest)	264	18	282	62	9	71	353
Alcohol	4	2	6	9	1	10	16
Drugs	3	0	3	4	2	6	9
Inschrijving	33	6	39	12	2	14	53
Rijbewijs	22	7	29	19	10	29	58
Technische eisen	28	2	30	13	2	15	45
Verzekering	11	2	13	11	1	12	25
Zwaar vervoer	0	1	1	0	0	0	1
Andere	1	0	1	0	0	0	1
Onbekend	0	0	0	0	0	0	0
<b>TOTAAL</b>	<b>4.270</b>	<b>97</b>	<b>4.367</b>	<b>1.057</b>	<b>98</b>	<b>1.155</b>	<b>5.522</b>

Weekend: van vrijdag 22.00u tot maandag 06.00u  
Week: van maandag 06.00u tot vrijdag 22.00u

Dag: van 06.00u tot 22.00u  
Nacht: van 22.00u tot 06.00u







## SNELHEIDSINBREUKEN (autosnelwegen inbegrepen) : PLAATS

2023

## Drogenbos

Straat	Huis nr	Km paal	0-10 km/u te snel	11-20 km/u te snel	21-30 km/u te snel	31-40 km/u te snel	>40 km/u te snel	??? km/u te snel	TOTAAL
Golden Hopestraat	42		8	2	0	0	0	0	10
Grote Baan	73		10	0	0	0	0	0	10
Grote Baan	67		7	0	0	0	0	0	7
Grote Baan	95		6	1	0	0	0	0	7
Grote Baan	75		6	0	0	0	0	0	6
Grote Baan	77		5	1	0	0	0	0	6
Grote Baan	47		2	0	0	0	0	0	2
Grote Baan	49		1	0	1	0	0	0	2
Grote Baan	53		1	0	0	0	0	0	1
Grote Baan	71		1	0	0	0	0	0	1
Humaniteitslaan	435		126	74	20	9	5	0	234
Nieuwstraat	20		3	1	0	0	0	0	4
Nieuwstraat	40		3	0	0	0	0	0	3
R0 Binnenring		57.0	0	0	0	0	0	1	1
R0 Binnenring		57.4	0	0	1	0	0	0	1
R0 Binnenring		58.5	0	0	0	0	0	1	1
R0 Binnenring		59.1	0	0	0	0	0	1	1
R0 Binnenring			0	0	0	0	0	1	1
R0 Buitenring		57.2	0	0	0	0	0	2	2
R0 Buitenring		58.7	0	0	0	0	0	2	2
Steenweg op Ruisbroek	378		147	27	9	0	1	0	184
Zennebeemd			0	0	0	0	0	1	1
<b>TOTAAL</b>			<b>326</b>	<b>106</b>	<b>31</b>	<b>9</b>	<b>6</b>	<b>9</b>	<b>487</b>

## Linkebeek

Straat	Huis nr	Km paal	0-10 km/u te snel	11-20 km/u te snel	21-30 km/u te snel	??? km/u te snel	TOTAAL
Alsebergsesteenweg	54		88	23	2	0	113



## SNELHEIDSINBREUKEN (autosnelwegen inbegrepen) : PLAATS

2023

## Linkebeek

Straat	Huis nr	Km paal	0-10 km/u te snel	11-20 km/u te snel	21-30 km/u te snel	??? km/u te snel	TOTAAL
Alsebergsesteenweg	43		74	22	3	0	99
Bloemhof	37		55	5	0	0	60
Brouwerijstraat	74		5	0	0	0	5
Dwersbos	30		127	32	5	0	164
Hollebeekstraat	400		215	18	3	0	236
Hollebeekstraat	8		0	0	0	1	1
Lange Haagstraat	134		87	15	0	0	102
<b>TOTAAL</b>			<b>651</b>	<b>115</b>	<b>13</b>	<b>1</b>	<b>780</b>

## Sint-Genesius-Rode

Straat	Huis nr	Km paal	0-10 km/u te snel	11-20 km/u te snel	21-30 km/u te snel	31-40 km/u te snel	>40 km/u te snel	??? km/u te snel	TOTAAL
Duboislaan			0	0	0	0	0	2	2
Eigenbrakelse Steenweg	82		61	28	3	1	0	0	93
Gehuchtstraat	98C		5	2	0	0	0	0	7
Gehuchtstraat			0	0	0	0	0	1	1
Grote Hutsesteenweg	147A		68	19	5	1	0	0	93
Hallessteenweg	243		268	86	7	1	0	0	362
Stationsstraat	123		81	31	4	1	0	0	117
Vijversweg	52		36	8	4	0	0	0	48
Waterlose Steenweg	94		0	206	51	16	3	0	276
Waterlose Steenweg	50		0	68	7	1	3	0	79
Waterlose Steenweg	238		0	3	0	1	0	0	4
Zoniënwoodlaan	194		183	34	6	0	0	0	223
Zoniënwoodlaan	280		37	10	1	0	0	0	48
Zoniënwoodlaan			0	0	0	0	0	1	1
<b>TOTAAL</b>			<b>739</b>	<b>495</b>	<b>88</b>	<b>22</b>	<b>6</b>	<b>4</b>	<b>1.354</b>



# SNELHEIDSINBREUKEN (autosnelwegen inbegrepen) : PLAATS

2023



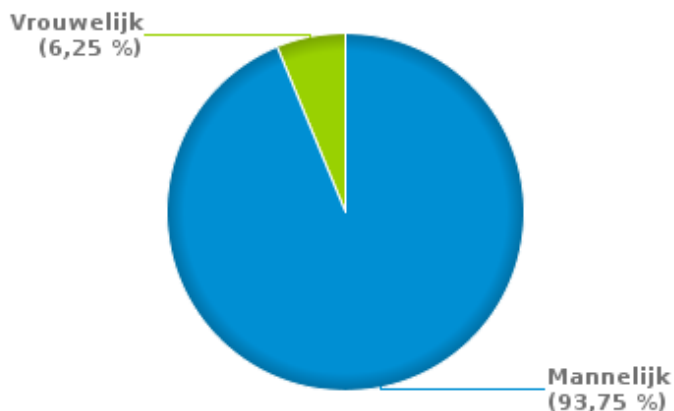
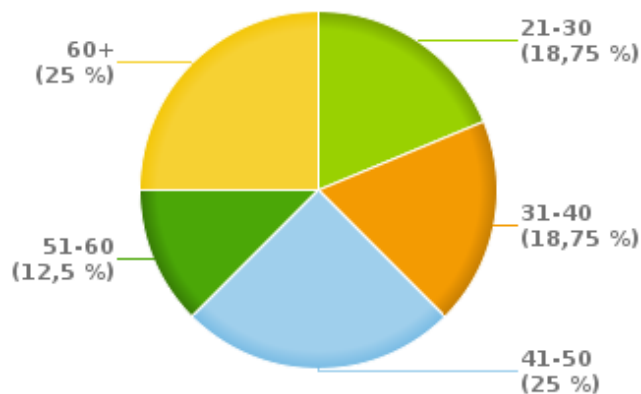
## SNELHEIDSINBREUKEN (autosnelwegen inbegrepen) : SNELHEIDSREGIME

2023

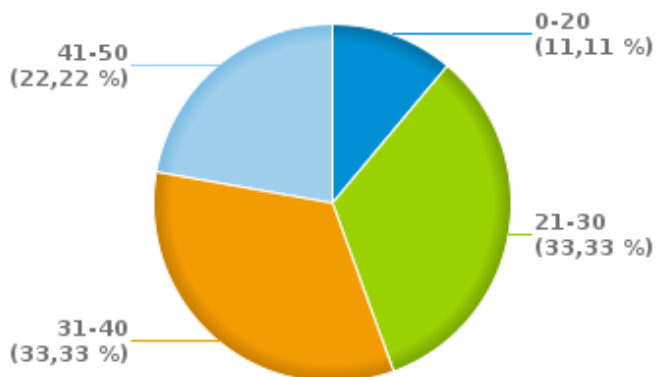
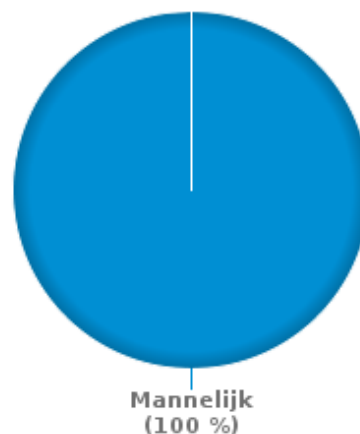
toegelaten snelheid	0-10 km/u te snel	11-20 km/u te snel	21-30 km/u te snel	31-40 km/u te snel	>40 km/u te snel	??? km/u te snel	TOTAAL
30	520	78	12	0	0	0	610
50	1.070	287	41	4	1	0	1.403
70	126	351	78	27	11	0	593
100	0	0	1	0	0	0	1
Onbekend	0	0	0	0	0	14	14
TOTAAL	1.716	716	132	31	12	14	2.621

**VERKEERSINBREUKEN (autosnelwegen inbegrepen) : PROFILERING  
2023****Aantal inbreuken alcohol per geslacht en per leeftijdscategorie**

	Mannelijk	Vrouwelijk	TOTAAL
21-30	3	0	3
31-40	3	0	3
41-50	3	1	4
51-60	2	0	2
60+	4	0	4
<b>TOTAAL</b>	<b>15</b>	<b>1</b>	<b>16</b>

**% Alcoholinbreuken per geslacht - 2023****% Alcoholinbreuken per leeftijd - 2023****Aantal inbreuken drugs per geslacht en per leeftijdscategorie**

	Mannelijk	TOTAAL
0-20	1	1
21-30	3	3
31-40	3	3
41-50	2	2
<b>TOTAAL</b>	<b>9</b>	<b>9</b>

**% Drugsinbreuken per leeftijd - 2023****% Drugsinbreuken per geslacht - 2023**



## VERKEERSINBREUKEN

### REPORT FILTERS

<b>Begin jaar van de inbreuken</b>	2015
<b>Einde jaar van de inbreuken</b>	2023
<b>Trimester</b>	Trim. 1;Trim. 2;Trim. 3;Trim. 4
<b>Datum van afsluiting van de gegevensbank</b>	30/04/24
<b>Politiezone</b>	PZ RODE (SINT-GENESIUS-RODE)
<b>Lokale/federale eenheid</b>	
<b>Op/Buiten snelweg</b>	(autosnelwegen inbegrepen)
<b>Vaststellende politie-eenheid</b>	

<b>Refresh report datum</b>	01/07/2024 10:22:01
-----------------------------	---------------------