

**Overzicht
Verkeersinbreuken
(autosnelwegen inbegrepen)
2023**

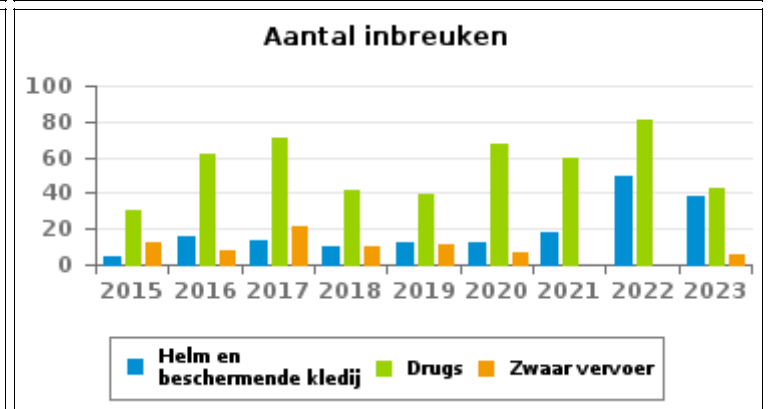
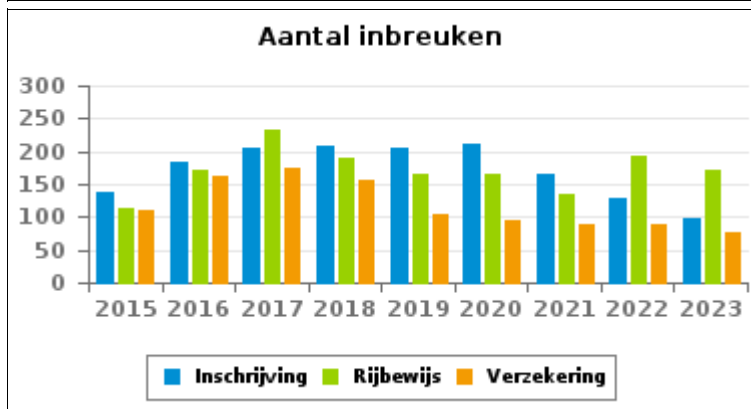
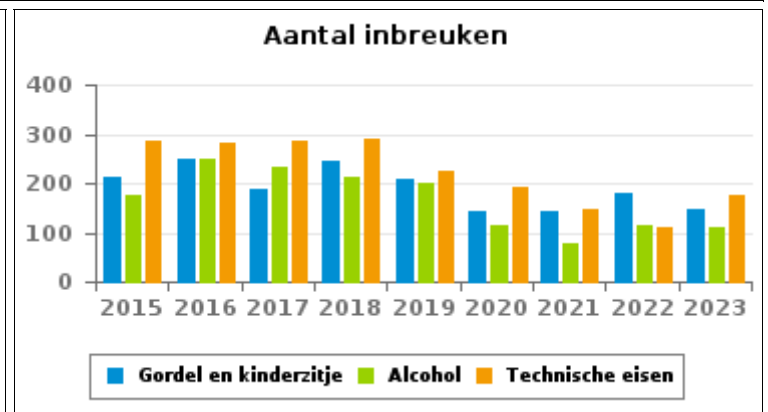
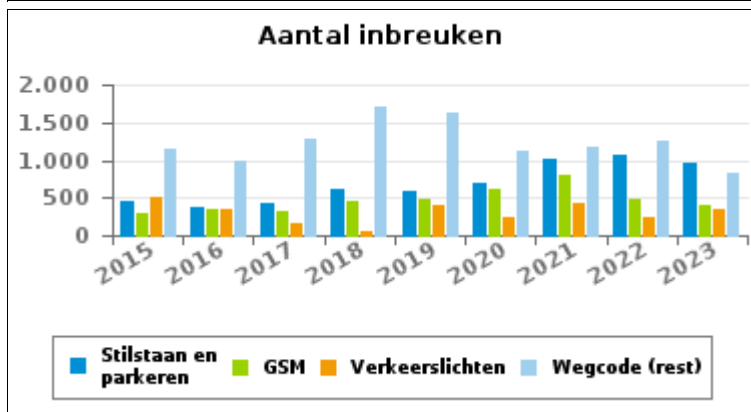
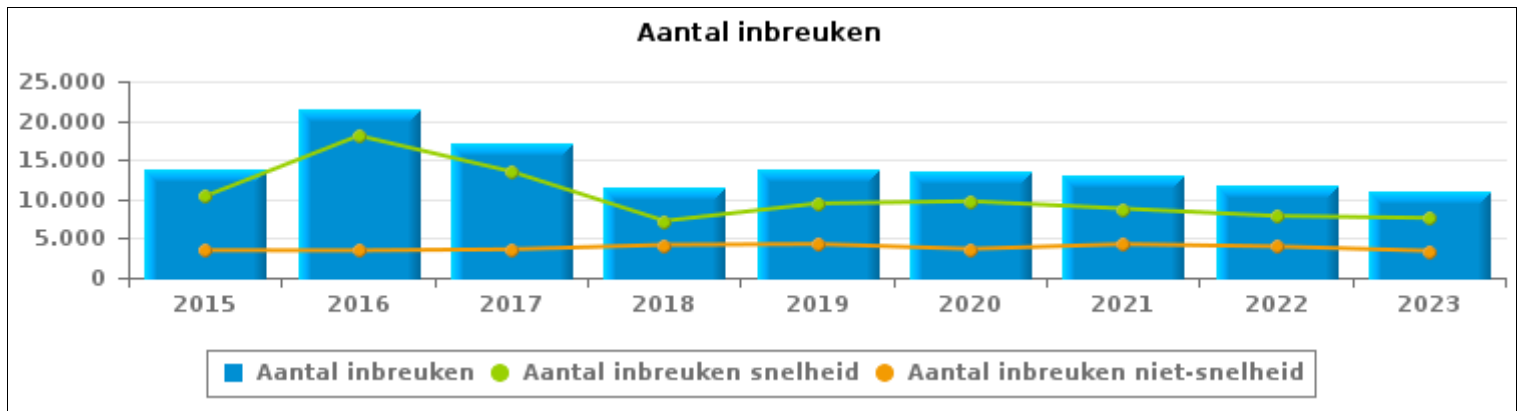
**PZ DRUIVENSTREEK
(OVERIJSE)**



VERKEERSINBREUKEN (autosnelwegen inbegrepen) : ALGEMEEN OVERZICHT

Vergelijking per jaar: 2015-2023

	2015	2016	2017	2018	2019	2020	2021	2022	2023
TOTAAL AANTAL INBREUKEN	13.890	21.546	17.113	11.410	13.733	13.394	13.062	11.840	11.024
INBREUKEN PER THEMA									
	2015	2016	2017	2018	2019	2020	2021	2022	2023
Snelheid	10.396	18.076	13.501	7.226	9.453	9.732	8.795	7.861	7.604
Stilstaan en parkeren	461	384	437	602	596	692	1.010	1.077	968
GSM	291	360	320	463	490	610	803	474	404
Helm en beschermende kledij	4	16	13	10	12	12	18	50	38
Gordel en kindersitje	211	250	188	244	208	144	142	179	146
Verkeerslichten	512	341	149	49	389	245	433	233	346
Wegcode (rest)	1.145	995	1.281	1.701	1.629	1.107	1.183	1.243	835
Alcohol	176	248	233	213	199	115	79	115	110
Drugs	30	62	71	42	39	67	60	81	43
Inschrijving	138	185	204	207	206	211	164	128	98
Rijbewijs	113	172	232	191	164	164	136	192	170
Technische eisen	285	280	286	289	226	191	146	109	176
Verzekering	109	163	173	156	105	95	90	89	77
Zwaar vervoer	12	8	21	10	11	7	0	0	6
Andere	4	6	4	7	5	2	2	8	3
Onbekend	3	0	0	0	1	0	1	1	0



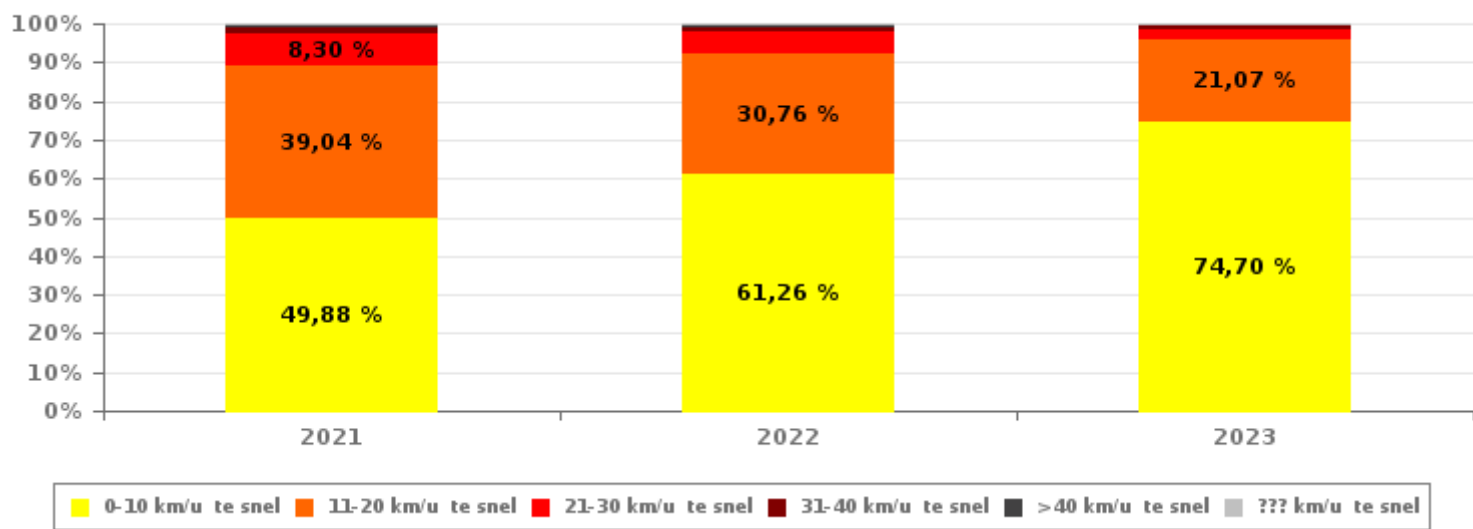


VERKEERSINBREUKEN (autosnelwegen inbegrepen) : ALGEMEEN OVERZICHT INBREUKEN PER ZWAARTEGRAAD

Vergelijking per jaar: 2015-2023

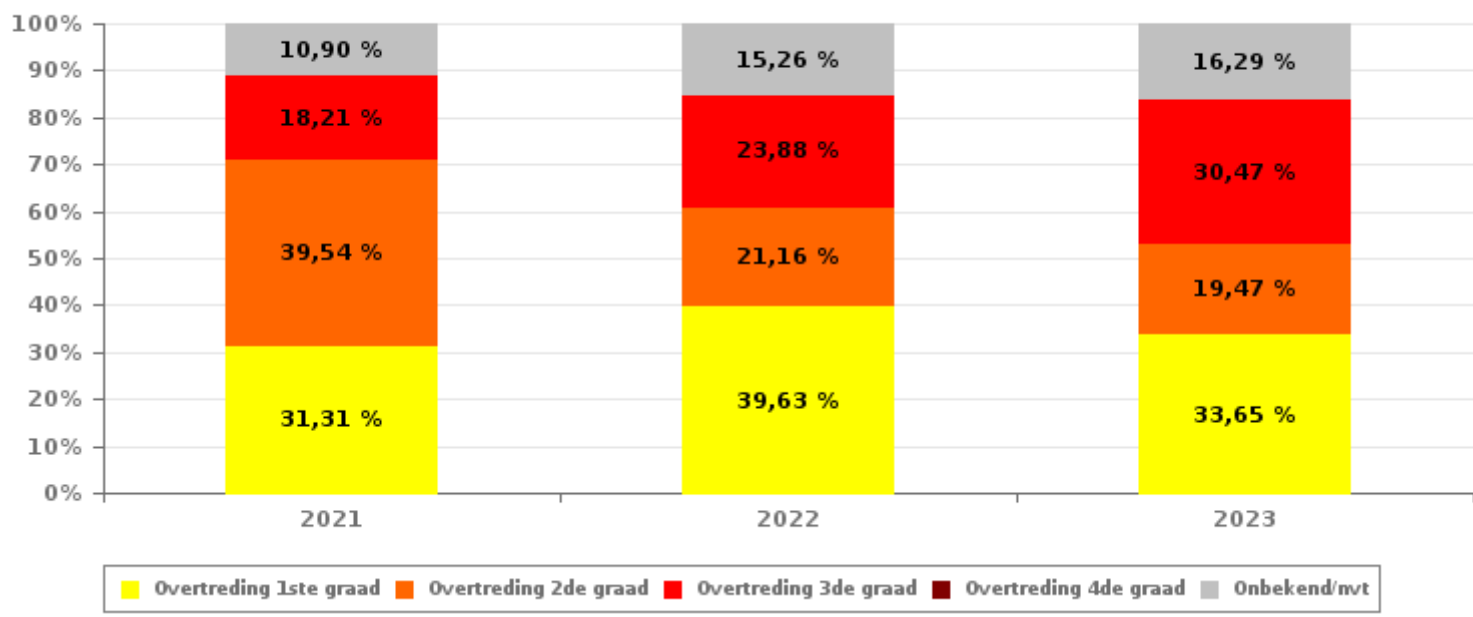
SNELHEID	2015	2016	2017	2018	2019	2020	2021	2022	2023
0-10 km/u te snel	2.302	6.669	5.348	2.671	2.828	4.428	4.387	4.816	5.680
11-20 km/u te snel	5.885	7.407	5.535	3.431	4.725	3.919	3.434	2.418	1.602
21-30 km/u te snel	1.721	2.980	1.932	822	1.451	997	730	464	223
31-40 km/u te snel	368	730	451	170	276	239	140	80	44
>40 km/u te snel	64	201	117	40	70	66	47	27	19
??? km/u te snel	56	89	118	92	103	83	57	56	36
Subtotaal SNELHEID	10.396	18.076	13.501	7.226	9.453	9.732	8.795	7.861	7.604

Aantal (snelheid) inbreuken : indeling per graad



NIET-SNELHEID	2015	2016	2017	2018	2019	2020	2021	2022	2023
1ste graad	1.271	1.138	1.254	1.540	1.470	1.113	1.336	1.577	1.151
2de graad	864	958	1.032	1.439	1.333	1.375	1.687	842	666
3de graad	665	497	376	349	816	595	777	950	1.042
4de graad	2	8	6	4	3	3	2	3	4
Onbekend/NVT	692	869	944	852	658	576	465	607	557
Subtotaal NIET-SNELHEID	3.494	3.470	3.612	4.184	4.280	3.662	4.267	3.979	3.420

Aantal (niet-snelheid) inbreuken : indeling per graad





VERKEERSINBREUKEN (autosnelwegen inbegrepen) : ALGEMEEN OVERZICHT

Vergelijking per maand voor het jaar 2023

	Jan	Feb	Maa	Apr	Mei	Jun	Jul	Aug	Sep	Okt	Nov	Dec	TOTAAL
TOTAAL AANTAL INBREUKEN	1.117	1.063	1.511	833	867	718	576	862	643	1.289	940	605	11.024
INBREUKEN PER THEMA	Jan	Feb	Maa	Apr	Mei	Jun	Jul	Aug	Sep	Okt	Nov	Dec	TOTAAL
Snelheid	744	799	1.131	617	679	419	448	600	411	762	653	341	7.604
Stilstaan en parkeren	138	94	124	48	53	72	24	71	43	91	101	109	968
GSM	26	18	52	28	34	47	19	15	19	94	34	18	404
Helm en beschermende kledij	3	2	0	0	1	16	1	6	1	8	0	0	38
Gordel en kinderzitje	9	9	11	12	10	27	5	22	9	25	3	4	146
Verkeerslichten	27	25	24	28	1	8	1	15	82	86	29	20	346
Wegcode (rest)	110	66	119	65	43	60	31	44	32	158	61	46	835
Alcohol	14	12	5	3	7	20	7	8	10	8	5	11	110
Drugs	5	4	3	2	5	1	4	2	1	3	6	7	43
Inschrijving	13	2	9	12	10	9	6	16	4	7	6	4	98
Rijbewijs	13	13	14	8	11	13	9	15	11	20	21	22	170
Technische eisen	11	10	15	7	8	13	13	33	13	23	15	15	176
Verzekering	4	9	4	3	5	12	8	13	2	4	5	8	77
Zwaar vervoer	0	0	0	0	0	1	0	0	5	0	0	0	6
Andere	0	0	0	0	0	0	0	2	0	0	1	0	3
Onbekend	0	0	0	0	0	0	0	0	0	0	0	0	0
INBREUKEN PER ZWAARTEGRAAD	Jan	Feb	Maa	Apr	Mei	Jun	Jul	Aug	Sep	Okt	Nov	Dec	TOTAAL
SNELHEID	Jan	Feb	Maa	Apr	Mei	Jun	Jul	Aug	Sep	Okt	Nov	Dec	TOTAAL
0-10 km/u te snel	564	585	820	503	435	342	339	470	303	581	488	250	5.680
11-20 km/u te snel	157	182	263	99	204	50	87	111	92	142	142	73	1.602
21-30 km/u te snel	15	23	37	13	30	21	8	13	9	26	15	13	223
31-40 km/u te snel	4	6	3	0	6	2	3	6	4	5	4	1	44
>40 km/u te snel	0	2	3	1	2	0	4	0	1	4	1	1	19
??? km/u te snel	4	1	5	1	2	4	7	0	2	4	3	3	36
Subtotaal SNELHEID	744	799	1.131	617	679	419	448	600	411	762	653	341	7.604
NIET-SNELHEID	Jan	Feb	Maa	Apr	Mei	Jun	Jul	Aug	Sep	Okt	Nov	Dec	TOTAAL
1ste graad	150	97	169	61	68	95	43	93	49	129	78	119	1.151
2de graad	82	47	37	47	47	61	20	59	35	130	60	41	666
3de graad	98	74	136	86	39	85	26	41	104	211	98	44	1.042
4de graad	0	0	0	1	0	0	2	0	1	0	0	0	4
Onbekend/NVT	43	46	38	21	34	58	37	69	43	57	51	60	557
Subtotaal NIET-SNELHEID	373	264	380	216	188	299	128	262	232	527	287	264	3.420



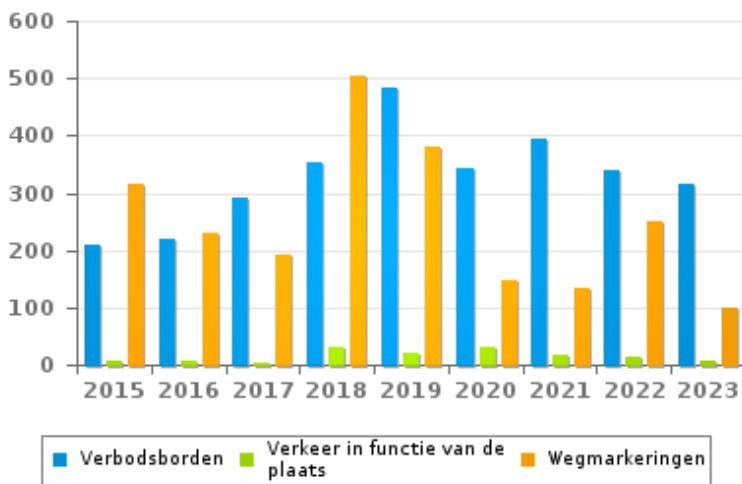
VERKEERSINBREUKEN (autosnelwegen inbegrepen) : ALGEMEEN OVERZICHT (DETAIL)

Vergelijking per jaar: 2015-2023

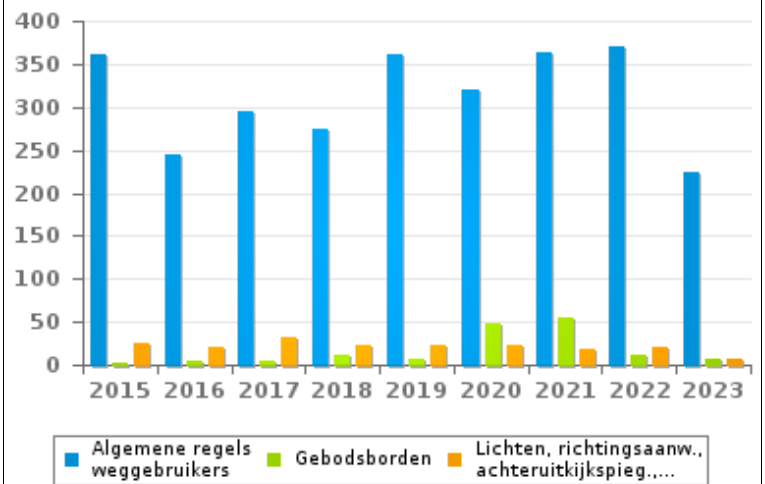
Wegcode(rest)

	2015	2016	2017	2018	2019	2020	2021	2022	2023
Verbodsborden	210	219	290	354	482	342	396	341	317
Algemene regels weggebruikers	362	245	296	275	362	321	364	371	224
Wegmarkeringen	317	231	193	503	382	149	133	250	98
Rijbewegingen	155	199	377	411	238	123	153	190	128
Voorrang	22	16	24	30	42	28	18	15	18
Lichten, richtingsaanw., achteruitkijkspieg.,...	26	21	33	24	23	22	18	20	6
Gebodsborden	3	4	5	12	8	47	55	11	7
Verkeer in functie van de plaats	8	7	5	30	21	31	18	14	8
Gedrag tov bepaalde weggebruikers	9	13	11	25	20	9	6	9	5
Lading van goederen (Wegcode)	10	5	11	8	17	17	12	13	13
Bevelen van bevoegde personen	7	10	14	16	25	5	8	4	5
Vervoer van personen (Wegcode)	13	19	14	12	5	8	1	3	3
Wegcode: andere	3	6	8	1	4	5	1	2	3
TOTAAL	1.145	995	1.281	1.701	1.629	1.107	1.183	1.243	835

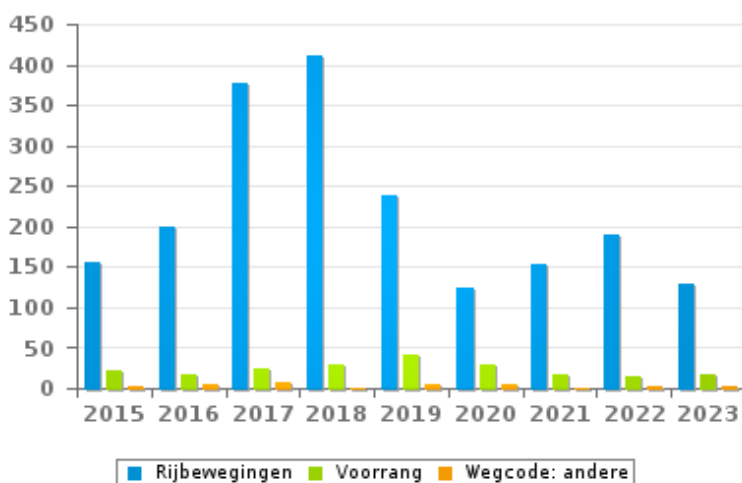
Aantal inbreuken



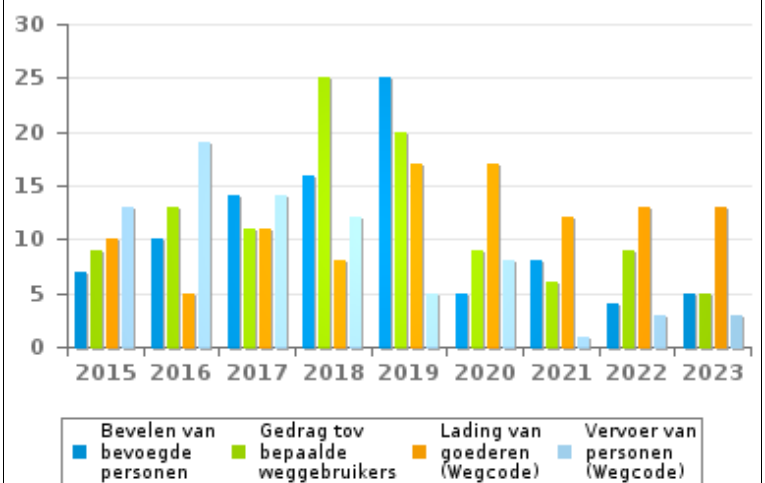
Aantal inbreuken



Aantal inbreuken



Aantal inbreuken





VERKEERSINBREUKEN (autosnelwegen inbegrepen) : TOP 5

2023

Alle inbreuken

Thema	Wetsartikel	Aantal inbreuken	% (*)
Snelheid	[VI. Gew.]: Art. 11.2.3°- b). Buiten de bebouwde kommen is de snelheid beperkt tot 70 km per uur op de andere openbare wegen. Op sommige openbare wegen kan evenwel een lagere of hogere snelheidsbeperking opgelegd of toegelaten worden door het verkeersbord C43. De lagere snelheidsbeperkingen voortvloeiend uit artikel 11.3 blijven van toepassing. Art. 5. De weggebruikers moeten de [...] verkeersborden [...] in acht nemen wanneer deze regelmatig zijn naar de vorm, voldoende zichtbaar zijn en overeenkomstig de voorschriften van [...] [het algemeen] reglement [op de politie van het wegverkeer en van het gebruik van de openbare weg] zijn aangebracht. Art. 68.3. [...] Bord C43 [met de vermelding 50]: Vanaf het verkeersbord tot het volgend kruispunt [of verkeersbord C45], verbod te rijden met een grotere snelheid dan [50 km per uur] [...].	5.209	47,25 %
Snelheid	[VI. Gew.]: Art. 22quater. Binnen de zones afgebakend door de verkeersborden F4a en F4b is de snelheid beperkt tot 30 km per uur.	999	9,06 %
Snelheid	[VI. Gew.]: Art. 11.1. Binnen de bebouwde kommen is de snelheid beperkt tot 50 km per uur [...].	473	4,29 %
GSM	De overtreding op de hierna vermelde bepalingen wordt beschouwd als overtreding van 3de graad krachtens artikel 3.2°/2 van KB 30-09-2005: Art. 8.4. Behalve wanneer zijn voertuig stilstaat of geparkeerd is, mag de bestuurder geen mobiel elektronisch apparaat met een scherm [GSM/Smartphone/...] gebruiken, vasthouden noch manipuleren, tenzij het in een daartoe bestemde houder aan het voertuig bevestigd is.	404	3,66 %
Verkeerslichten	De overtreding op de hierna vermelde bepalingen wordt beschouwd als overtreding van 3de graad krachtens artikel 3.36° van KB 30-09-2005 : Art. 5. De weggebruikers moeten de verkeerslichten, verkeersborden en wegmarkeringen in acht nemen wanneer deze regelmatig zijn naar de vorm, voldoende zichtbaar zijn en overeenkomstig de voorschriften van [...] [het algemeen] reglement [op de politie van het wegverkeer en van het gebruik van de openbare weg] zijn aangebracht. Art. 61.1.1°. De driekleurige verkeerslichten zijn cirkelvormig en hebben de volgende betekenis: rood licht betekent dat het verboden is de stopstreep of, zo er geen stopstreep is, het verkeerslicht zelf, voorbij te rijden.	341	3,09 %



VERKEERSINBREUKEN (autosnelwegen inbegrepen) : TOP 5

2023

4de graadsinbreuken

Thema	Wetsartikel	Aantal inbreuken	% (*)
Wegcode (rest)	De overtreding op de hierna vermelde bepalingen wordt beschouwd als overtreding van 4de graad krachtens artikel 4.7° van KB 30-09-2005 :Art. 50. Behoudens speciale toelating van de wettelijke gemachtigde overheid zijn verboden op de openbare weg, alle snelheids- en sportwedstrijden, inzonderheid snelheids-, regelmatigheids- of behendigheidsritten of -wedstrijden.	2	0,02 %
Wegcode (rest)	Art. 4.1. De weggebruikers moeten onmiddellijk gevolg geven aan de bevelen van de bevoegde personen. Art. 4.2.2°. Als bevelen worden inzonderheid beschouwd: de arm of de armen horizontaal uitgestrekt, wat stoppen betekent voor de weggebruikers die naderen uit richtingen welke deze aangewezen door de arm of armen, dwarsen. Art. 4.1°. [...] zijn overtredingen van de vierde graad in de zin van artikel 29§1, eerste lid, van [...] [de] wet betreffende de politie over het wegverkeer, gecoördineerd op 16 maart 1968: de [...] bevelen negeren van een bevoegd persoon [vermeld in het artikel 4.2.2° van KB 01-12-1975].	1	0,01 %
Wegcode (rest)	De overtreding op de hierna vermelde bepalingen wordt beschouwd als overtreding van 4de graad krachtens artikel 4.5° van KB 30-09-2005 :Art. 21.4.2°. Op autosnelwegen is het verboden te keren.	1	0,01 %

(*) % ten opzichte van totaal aantal inbreuken



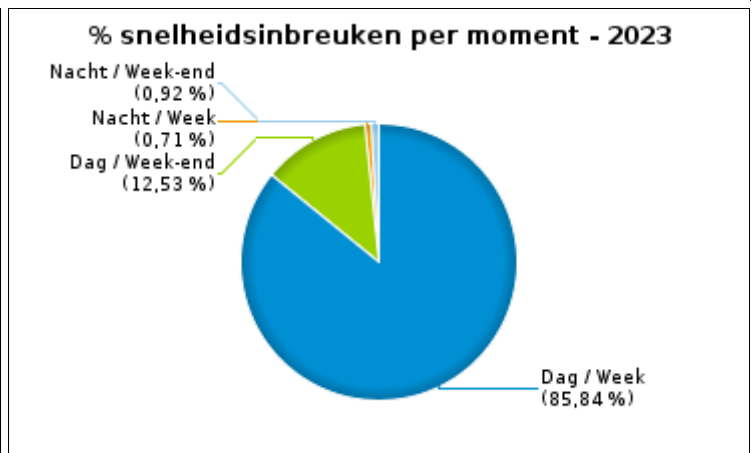
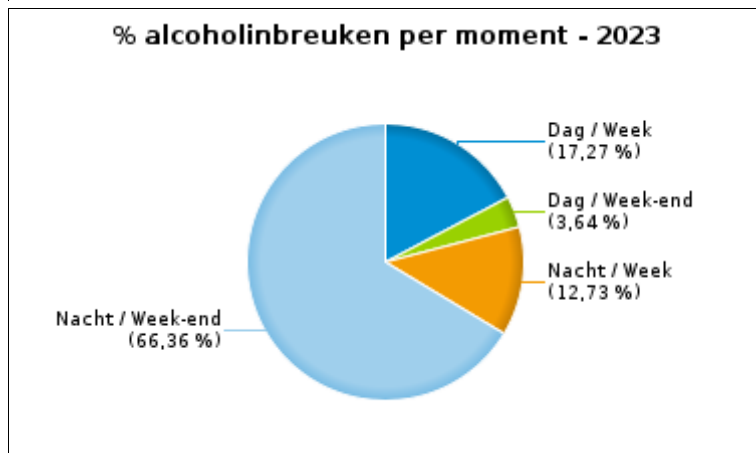
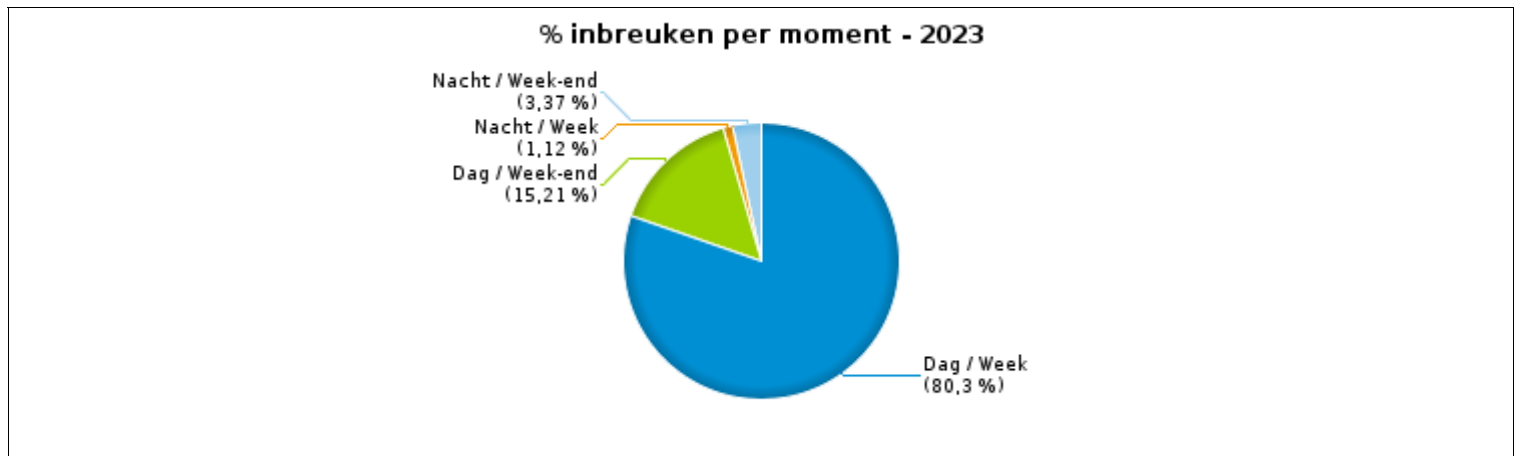
VERKEERSINBREUKEN (autosnelwegen inbegrepen) : MOMENT

Aantal inbreuken per moment van de week 2023

	Week			Week-end			TOTAAL
	Dag	Nacht	Subtotaal	Dag	Nacht	Subtotaal	
Snelheid	6.527	54	6.581	953	70	1.023	7.604
Stilstaan en parkeren	637	18	655	223	90	313	968
GSM	316	1	317	82	5	87	404
Helm en beschermende kledij	22	0	22	16	0	16	38
Gordel en kinderzitje	90	0	90	54	2	56	146
Verkeerslichten	224	11	235	91	20	111	346
Wegcode (rest)	645	5	650	142	43	185	835
Alcohol	19	14	33	4	73	77	110
Drugs	24	3	27	12	4	16	43
Inschrijving	58	1	59	32	7	39	98
Rijbewijs	105	6	111	26	33	59	170
Technische eisen	132	2	134	29	13	42	176
Verzekering	45	7	52	13	12	25	77
Zwaar vervoer	5	1	6	0	0	0	6
Andere	3	0	3	0	0	0	3
Onbekend	0	0	0	0	0	0	0
TOTAAL	8.852	123	8.975	1.677	372	2.049	11.024

Weekend: van vrijdag 22.00u tot maandag 06.00u
Week: van maandag 06.00u tot vrijdag 22.00u

Dag: van 06.00u tot 22.00u
Nacht: van 22.00u tot 06.00u





SNELHEIDSINBREUKEN (autosnelwegen inbegrepen) : PLAATS

2023

Hoeilaart

Straat	Huis nr	Km paal	0-10 km/u te snel	11-20 km/u te snel	21-30 km/u te snel	31-40 km/u te snel	>40 km/u te snel	??? km/u te snel	TOTAAL
A4-E411 Ri Luxemburg (L)		10.0	0	0	0	0	0	1	1
ALBERT BIESMANSLAAN RICHTING CENTRUM HOEILAART	33		9	0	0	0	0	0	9
ALBERT BIESMANSLAAN RICHTING OVERIJSE	33		46	18	1	0	0	0	65
BRUSSESESTEENWEG RICHTING GEMEENTEPLEIN	42		1	0	0	0	0	0	1
BRUSSESESTEENWEG RICHTING HOEILAART CENTRUM	159		3	1	0	0	0	0	4
BRUSSESESTEENWEG RICHTING HOEILAART CENTRUM	161		2	1	0	0	0	0	3
BRUSSESESTEENWEG RICHTING R0	161		28	2	1	0	0	0	31
GROENENDAALSESTEENWEG RICHTING CENTRUM HOEILAART	109		257	39	2	1	0	0	299
GROENENDAALSESTEENWEG RICHTING OVERIJSE	109		62	11	1	0	0	0	74
GROENENDAALSESTEENWEG RICHTING R0-GROENENDAAL	109		88	29	6	0	0	0	123
GROENENDAALSESTEENWEG RICHTING STATION GROENENDAAL	109		75	16	2	1	1	0	95
GROENENDAALSESTEENWEG (STATION) RICHTING HOEILAART	*		9	1	0	0	0	0	10
J. B. Charlierlaan			0	0	0	0	0	1	1
J. B. CHARLIERLAAN RICHTING OVERIJSESTEENWEG	10		63	17	5	0	0	0	85
J. B. CHARLIERLAAN RICHTING STATION GROENENDAAL	10		182	69	1	1	0	0	253
JOSEPH KUMPSSTRAAT RICHTING FR. VERBEEKSTRAAT	134		25	9	1	0	0	0	35
JOSEPH KUMPSSTRAAT RICHTING FR. VERBEEKSTRAAT	144		26	6	0	0	0	0	32
JOSEPH KUMPSSTRAAT RICHTING MALEIZEN HOEILAARTSEST	144		32	5	0	0	0	0	37
JOSEPH KUMPSSTRAAT RICHTING WEVERSESTEENWEG	134		2	2	1	0	0	0	5



SNELHEIDSINBREUKEN (autosnelwegen inbegrepen) : PLAATS

2023

Hoeilaart

Straat	Huis nr	Km paal	0-10 km/u te snel	11-20 km/u te snel	21-30 km/u te snel	31-40 km/u te snel	>40 km/u te snel	??? km/u te snel	TOTAAL
OVERIJSESTEENWEG RICHTING CENTRUM HOEILAART	74		139	26	0	0	0	0	165
OVERIJSESTEENWEG RICHTING OVERIJSE	74		189	33	2	2	0	0	226
OVERWINNINGSSTRAAT RICHTING HAZENDREEF	3B		7	0	0	0	0	0	7
OVERWINNINGSSTRAAT RICHTING HAZENDREEF	22		4	0	0	0	0	0	4
Paul Malustraat	ZN		0	0	0	0	0	1	1
R0 Binnenring			0	0	0	0	0	2	2
R0 Buitenring		20.0	1	25	0	0	0	0	26
R0 Buitenring	*	19.3	3	7	0	0	0	0	10
R0 Buitenring		14.2	0	0	0	0	1	1	2
R0 Buitenring		15.5	0	0	0	0	0	1	1
WAVERSESTEENWEG RICHTING HOEILAART	124		4	0	0	0	0	0	4
WAVERSESTEENWEG RICHTING HOEILAART CENTRUM	86		13	5	0	0	0	0	18
WAVERSESTEENWEG RICHTING HOEILAART CENTRUM	32		10	1	1	0	0	0	12
WAVERSESTEENWEG RICHTING MALEIZEN	32		28	6	0	0	0	0	34
WAVERSESTEENWEG RICHTING MALEIZEN	86		11	6	0	0	0	0	17
WAVERSESTEENWEG RICHTING MALEIZEN	124		2	1	0	0	0	0	3
TOTAAL			1.321	336	24	5	2	7	1.695

Overijse

Straat	Huis nr	Km paal	0-10 km/u te snel	11-20 km/u te snel	21-30 km/u te snel	31-40 km/u te snel	>40 km/u te snel	??? km/u te snel	TOTAAL
A4-E411 Ri Brussel	*	6.9	28	19	10	1	2	1	61
A4-E411 Ri Brussel	*	7.2	0	5	0	0	0	0	5
A4-E411 Ri Brussel		11.2	0	0	0	0	0	1	1
A4-E411 Ri Brussel			0	0	0	1	0	0	1
A4-E411 Ri Luxemburg (L)		12.6	22	126	26	5	1	0	180



SNELHEIDSINBREUKEN (autosnelwegen inbegrepen) : PLAATS

2023

Overijse

Straat	Huis nr	Km paal	0-10 km/u te snel	11-20 km/u te snel	21-30 km/u te snel	31-40 km/u te snel	>40 km/u te snel	??? km/u te snel	TOTAAL
A4-E411 Ri Luxemburg (L)		8.0	0	0	0	1	2	1	4
A4-E411 Ri Luxemburg (L)		6.2	0	0	0	0	1	1	2
A4-E411 Ri Luxemburg (L)		10.6	0	0	0	0	1	0	1
A4-E411 Ri Luxemburg (L)		11.8	0	1	0	0	0	0	1
A4-E411 Ri Luxemburg (L)		13.3	0	0	0	0	0	1	1
A4-E411 Ri Luxemburg (L)		7.0	0	0	0	0	0	1	1
A4-E411 Ri Luxemburg (L)			0	0	0	0	0	1	1
A4-E411 Ri Luxemburg (L) afrit 3 Overijse		11.8	0	0	0	0	2	2	4
A4-E411 Ri Luxemburg (L) oprit 3 Overijse		9.8	0	0	0	0	0	1	1
ABSTRAAT RICHTING HULDENBERG	153		16	12	2	0	0	0	30
ABSTRAAT RICHTING TERLANEN	32		89	23	1	1	1	0	115
ABSTRAAT RICHTING TOMBEEK	153		12	4	2	0	0	0	18
ABSTRAAT RICHTING WAVERSESTEENWEG	32		122	24	2	1	0	0	149
BERGSTRAAT RICHTING MALEIZEN	13		23	10	2	0	0	0	35
BERGSTRAAT RICHTING TOMBEEK CENTRUM	13		71	30	5	0	0	0	106
Brusselsesteenweg			0	0	0	0	0	2	2
Brusselsesteenweg	492		0	0	0	0	0	1	1
Brusselsesteenweg	589		0	0	0	0	0	1	1
BRUSSESESTEENWEG RICHTING BRUSSEL	531		36	4	0	0	0	0	40
BRUSSESESTEENWEG RICHTING CENTRUM	519		97	14	4	0	0	0	115
BRUSSESESTEENWEG RICHTING CENTRUM	129		21	2	1	0	0	0	24
BRUSSESESTEENWEG RICHTING ESDOORNENLAAN	505A		54	9	0	0	0	0	63
BRUSSESESTEENWEG RICHTING JEZUS-EIK	519		129	18	6	0	0	0	153
BRUSSESESTEENWEG RICHTING JEZUS-EIK	125		114	27	6	0	0	0	147
BRUSSESESTEENWEG RICHTING JEZUS-EIK	145		43	37	11	1	0	0	92
BRUSSESESTEENWEG RICHTING JEZUS-EIK	129		25	3	2	1	0	0	31
BRUSSESESTEENWEG RICHTING JEZUS-EIK	505A		22	4	1	0	0	0	27



SNELHEIDSINBREUKEN (autosnelwegen inbegrepen) : PLAATS

2023

Overijse

Straat	Huis nr	Km paal	0-10 km/u te snel	11-20 km/u te snel	21-30 km/u te snel	31-40 km/u te snel	>40 km/u te snel	??? km/u te snel	TOTAAL
BRUSSELSESTEENWEG RICHTING OVERIJSE CENTRUM	145		59	45	5	0	0	0	109
BRUSSELSESTEENWEG RICHTING OVERIJSE CENTRUM	125		83	17	2	0	0	0	102
BRUSSELSESTEENWEG RICHTING WAVER	531		21	8	1	1	0	0	31
Clem. Vanophemstraat			0	0	0	0	0	1	1
CLEM. VANOPHEMSTRAAT RICHTING DUISBURG	116		90	16	1	0	0	0	107
CLEM. VANOPHEMSTRAAT RICHTING OVERIJSE	116		77	18	0	0	0	0	95
DREEF RICHTING CENTRUM OVERIJSE	200		79	22	2	0	0	0	103
DREEF RICHTING HULDENBERG	200		87	20	9	2	0	0	118
DREEF RICHTING HULDENBERG	192		34	10	2	0	0	0	46
DREEF RICHTING OVERIJSE	192		21	14	1	2	0	0	38
Duisburgsesteenweg	66		0	0	0	0	0	1	1
Duisburgsesteenweg			0	0	0	0	0	1	1
DUISBURGSESTEENWEG RICHTING DUISBURG	151		51	3	0	0	0	0	54
DUISBURGSESTEENWEG RICHTING EIZER CENTRUM	25		152	24	8	3	0	0	187
DUISBURGSESTEENWEG RICHTING OVERIJSE	25		137	20	4	0	0	0	161
DUISBURGSESTEENWEG RICHTING OVERIJSE	151		86	5	0	0	0	0	91
FR. VERBEEKSTRAAT RICHTING CENTRUM OVERIJSE	82		48	8	1	0	0	0	57
FR. VERBEEKSTRAAT RICHTING HOEILAART	184		201	31	2	0	0	0	234
FR. VERBEEKSTRAAT RICHTING HOEILAART	82		56	13	4	0	0	0	73
FR. VERBEEKSTRAAT RICHTING HOEILAART	154		27	4	2	0	0	0	33
FR. VERBEEKSTRAAT RICHTING HOEILAART CENTRUM	184C		89	16	1	2	0	0	108
FR. VERBEEKSTRAAT RICHTING OVERIJSE	184		99	21	1	0	0	0	121
FR. VERBEEKSTRAAT RICHTING OVERIJSE	154		15	4	0	0	0	0	19
FR. VERBEEKSTRAAT RICHTING OVERIJSE CENTRUM	184C		103	22	5	0	0	0	130
HOEILAARTSESTEENWEG RICHTING MALEIZEN CENTRUM	274		20	9	0	0	0	0	29



SNELHEIDSINBREUKEN (autosnelwegen inbegrepen) : PLAATS

2023

Overijse

Straat	Huis nr	Km paal	0-10 km/u te snel	11-20 km/u te snel	21-30 km/u te snel	31-40 km/u te snel	>40 km/u te snel	??? km/u te snel	TOTAAL
HOEILAARTSESTEENWEG RICHTING WEVERSESTEENWEG	274		29	12	0	0	0	0	41
Italielaan			0	0	0	0	0	1	1
J. Bt. Dekeyserstraat	38		0	0	0	0	0	1	1
JOSEPH KUMPSSTRAAT RICHTING FRANS VERBEEKSTRAAT	144		4	1	1	0	0	0	6
JOSEPH KUMPSSTRAAT RICHTING HOEILAARTSESTEENWEG	144		1	2	0	0	0	0	3
KASTEELSTRAAT RICHTING BRUSSELSESTEENWEG	25		17	6	0	0	0	0	23
KASTEELSTRAAT RICHTING BRUSSELSESTEENWEG	4		7	1	0	0	0	0	8
KASTEELSTRAAT RICHTING GEMSLAAN	25		20	1	0	0	0	0	21
KASTEELSTRAAT RICHTING KASTANJEDREEF	4		2	0	0	0	0	0	2
Kersenbomenlaan	1		0	0	0	0	0	1	1
Kouterstraat	38		0	0	0	0	0	1	1
LANESTRAAT RICHTING TOMBEEK	126		12	2	0	0	0	0	14
LANESTRAAT RICHTING WAVER	126		7	4	0	0	0	0	11
N253 Leuven (N3) - Waterloo (N5)		14.0	0	0	0	0	0	2	2
N253 TERHULPENSESTEENWEG RICHTING OVERIJSE		18.5	257	67	5	1	2	0	332
NIJVELSEBAAN RICHTING TERHULPENSESTEENWEG	85		126	39	4	0	0	0	169
NIJVELSEBAAN RICHTING TERHULPENSESTEENWEG	67		29	14	1	1	0	0	45
NIJVELSEBAAN RICHTING WEVERSESTEENWEG	67		62	16	3	3	0	0	84
NIJVELSEBAAN RICHTING WEVERSESTEENWEG	85		56	19	2	0	0	0	77
P.I. TAYMANSSTRAAT RICHTING CENTRUM OVERIJSE	120		1	0	1	0	0	0	2
P.I. TAYMANSSTRAAT RICHTING DUISBURGSESTEENWEG	120		13	5	0	1	0	0	19
P.I. TAYMANSSTRAAT RICHTING KOUTERSTRAAT	120		19	11	0	1	0	0	31
PRINSENDAL RICHTING VUURGATSTRAAT	36		1	0	0	0	0	0	1
RAMEISTRAAT RICHTING POELWEG	62		43	11	1	2	0	0	57
RAMEISTRAAT RICHTING POELWEG	57		4	2	1	0	0	0	7



SNELHEIDSINBREUKEN (autosnelwegen inbegrepen) : PLAATS

2023

Overijse

Straat	Huis nr	Km paal	0-10 km/u te snel	11-20 km/u te snel	21-30 km/u te snel	31-40 km/u te snel	>40 km/u te snel	??? km/u te snel	TOTAAL
RAMEISTRAAT RICHTING TOMBEEK	62		124	46	4	2	0	0	176
RAMEISTRAAT RICHTING TOMBEEK	57		21	12	1	0	0	0	34
REEBOKWEG RICHTING BRUSSESESTEENWEG	6		3	0	0	0	0	0	3
REEBOKWEG RICHTING WITHERENDREEF	6		2	0	0	0	0	0	2
ROZIERENSESTEENWEG RICHTING BOSLAAN	139		202	55	9	0	0	0	266
ROZIERENSESTEENWEG RICHTING KEIENSTRAAT	139		154	36	3	2	3	0	198
SCHAPENWEG RICHTING BALLINGSTRAAT	29		1	0	1	0	0	0	2
SCHAPENWEG RICHTING DUISBURGSESTEENWEG	29		5	2	0	1	0	0	8
SCHAPENWEG RICHTING DUISBURGSESTEENWEG	50		3	3	0	0	0	0	6
SCHAPENWEG RICHTING EIZER	50		3	2	0	0	0	0	5
Sint-Annastraat	49		0	0	0	0	0	1	1
Sint-Annastraat	65		0	0	0	0	0	1	1
Stationsplein			0	0	0	0	0	1	1
Terhulpensesteenweg			0	0	0	0	0	1	1
TERHULPENSESTEENWEG RICHTING E411	529		27	7	2	0	0	0	36
TERHULPENSESTEENWEG RICHTING E411	539		17	4	0	0	0	0	21
TERHULPENSESTEENWEG RICHTING LA HULPE	539		13	2	1	0	0	0	16
TERHULPENSESTEENWEG RICHTING LA HULPE	529		9	4	0	0	0	0	13
TERHULPENSESTEENWEG RICHTING MALEIZEN	555		28	5	0	0	0	0	33
TERHULPENSESTEENWEG RICHTING TERHULPEN	555		56	8	1	0	0	0	65
VLIERBEEKBERG RICHTING BRABANDTLAAN	225		105	27	5	0	0	0	137
VLIERBEEKBERG RICHTING DUIZENDBLADLAAN	225		281	109	21	3	2	0	416
VLIERBEEKBERG RICHTING FRANS VERBEEKSTRAAT	225		6	3	0	0	0	0	9
Waversesesteenweg	305		0	0	0	0	0	1	1
Waversesesteenweg			0	0	0	0	0	1	1
WITHERENDREEF RICHTING HORTENSIALAAN	52		30	6	0	0	0	0	36
TOTAAL			4.359	1.266	199	39	17	29	5.909



SNELHEIDSINBREUKEN (autosnelwegen inbegrepen) : PLAATS

2023



SNELHEIDSINBREUKEN (autosnelwegen inbegrepen) : SNELHEIDSREGIME

2023

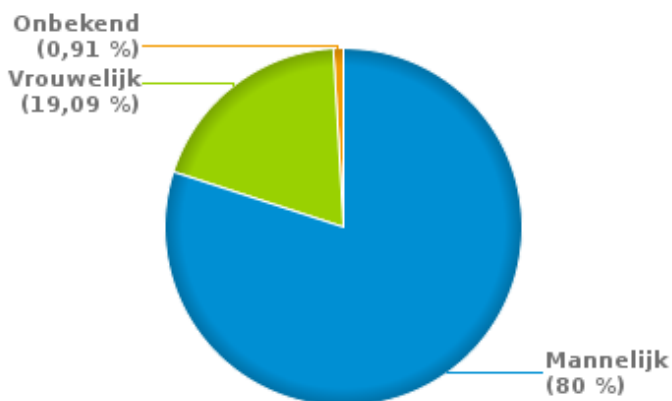
toegelaten snelheid	0-10 km/u te snel	11-20 km/u te snel	21-30 km/u te snel	31-40 km/u te snel	>40 km/u te snel	??? km/u te snel	TOTAAL
30	747	255	31	2	0	0	1.035
50	4.686	1.117	152	31	11	0	5.997
60	0	4	0	0	0	0	4
70	221	62	14	5	1	1	304
90	10	35	0	0	0	0	45
100	0	0	0	0	1	0	1
120	16	129	26	6	6	0	183
Onbekend	0	0	0	0	0	35	35
TOTAAL	5.680	1.602	223	44	19	36	7.604

VERKEERSINBREUKEN (autosnelwegen inbegrepen) : PROFILERING
2023

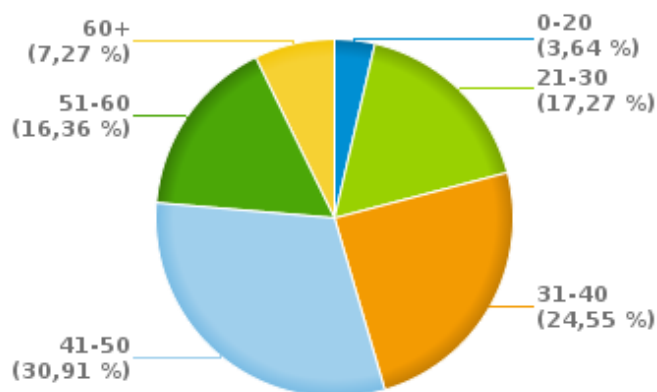
Aantal inbreuken alcohol per geslacht en per leeftijdscategorie

	Mannelijk	Vrouwelijk	Onbekend	TOTAAL
0-20	4	0	0	4
21-30	15	3	1	19
31-40	24	3	0	27
41-50	25	9	0	34
51-60	13	5	0	18
60+	7	1	0	8
TOTAAL	88	21	1	110

% Alcoholinbreuken per geslacht - 2023



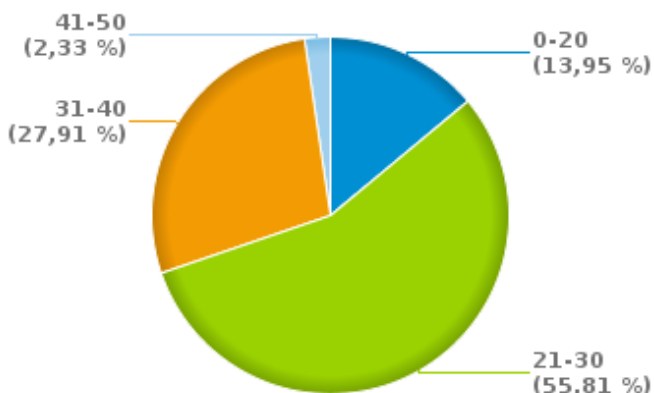
% Alcoholinbreuken per leeftijd - 2023



Aantal inbreuken drugs per geslacht en per leeftijdscategorie

	Mannelijk	Vrouwelijk	Onbekend	TOTAAL
0-20	6	0	0	6
21-30	23	1	0	24
31-40	10	1	1	12
41-50	1	0	0	1
TOTAAL	40	2	1	43

% Drugsinbreuken per leeftijd - 2023



% Drugsinbreuken per geslacht - 2023





VERKEERSINBREUKEN

REPORT FILTERS

Begin jaar van de inbreuken	2015
Einde jaar van de inbreuken	2023
Trimester	Trim. 1;Trim. 2;Trim. 3;Trim. 4
Datum van afsluiting van de gegevensbank	30/04/24
Politiezone	PZ DRUIVENSTREEK (OVERIJSE)
Lokale/federale eenheid	
Op/Buiten snelweg	(autosnelwegen inbegrepen)
Vaststellende politie-eenheid	

Refresh report datum	01/07/2024 10:22:01
-----------------------------	---------------------