

**Overzicht
Verkeersinbreuken
(autosnelwegen inbegrepen)
2023**

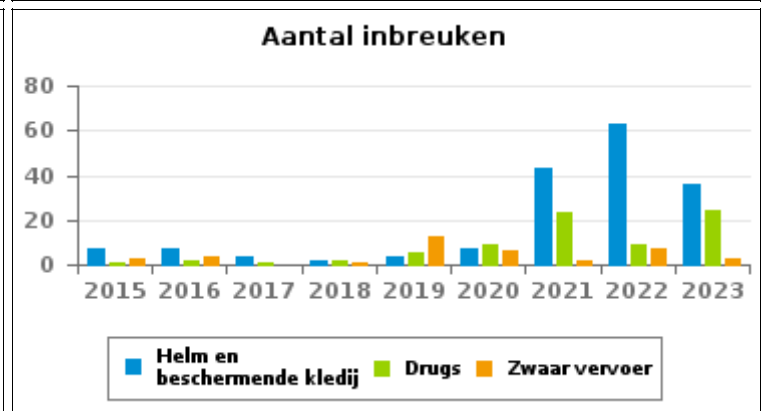
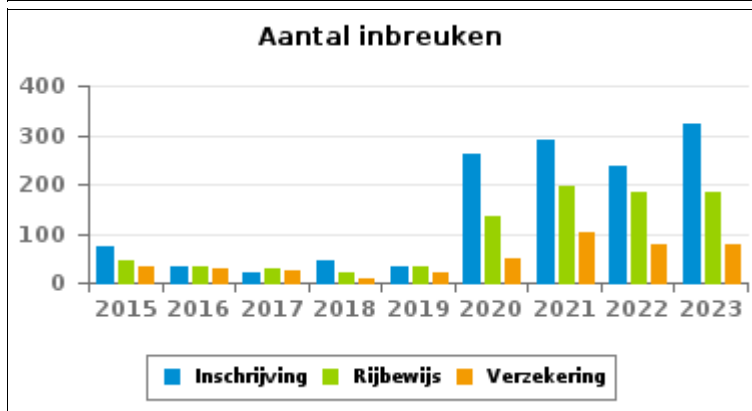
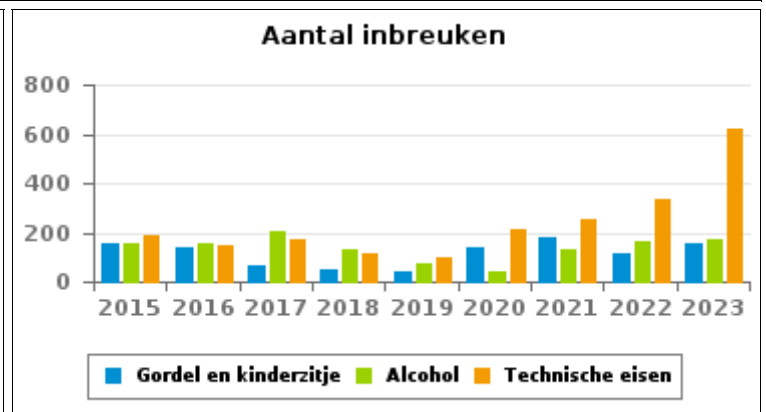
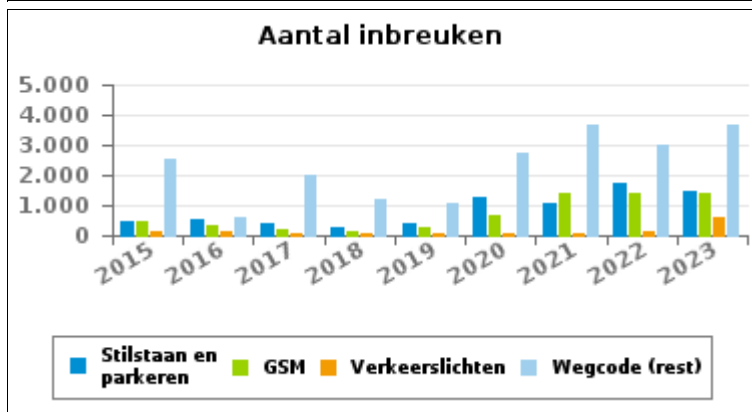
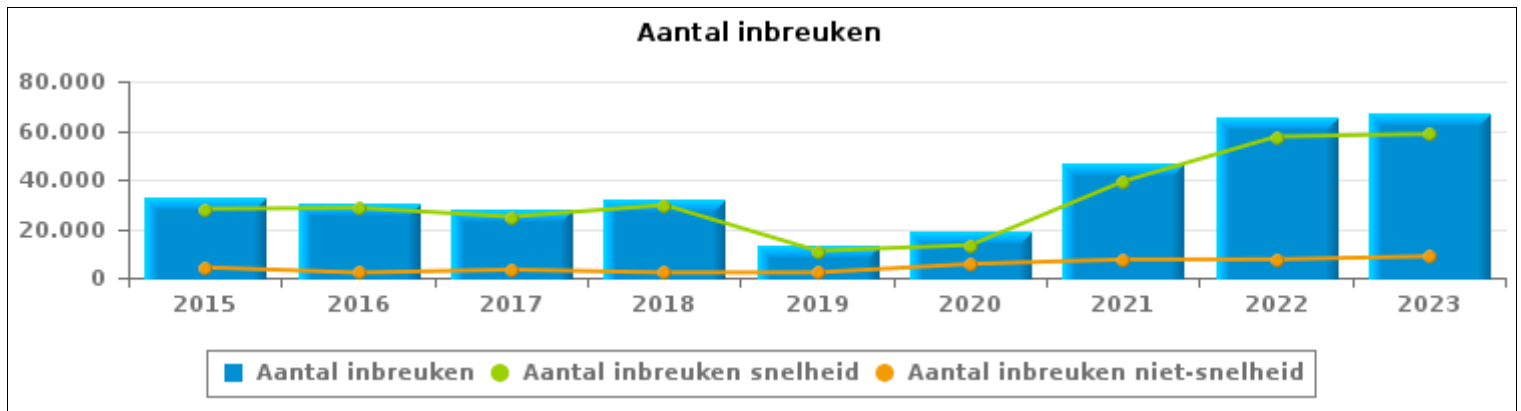
PZ WOKRA (KRAAINEM)



VERKEERSINBREUKEN (autosnelwegen inbegrepen) : ALGEMEEN OVERZICHT

Vergelijking per jaar: 2015-2023

	2015	2016	2017	2018	2019	2020	2021	2022	2023
TOTAAL AANTAL INBREUKEN	32.281	30.510	28.141	31.731	13.082	18.909	46.725	64.982	67.286
INBREUKEN PER THEMA									
	2015	2016	2017	2018	2019	2020	2021	2022	2023
Snelheid	28.069	28.423	24.868	29.611	10.939	13.314	39.293	57.496	58.546
Stilstaan en parkeren	457	514	429	290	413	1.271	1.060	1.745	1.470
GSM	446	305	232	135	254	660	1.384	1.392	1.387
Helm en beschermende kledij	7	7	4	2	4	7	43	63	36
Gordel en kindersitje	156	135	68	46	39	139	182	112	156
Verkeerslichten	110	110	76	97	58	73	97	161	574
Wegcode (rest)	2.541	612	2.014	1.227	1.094	2.733	3.657	2.980	3.693
Alcohol	155	152	207	132	76	40	134	166	175
Drugs	1	2	1	2	5	9	23	9	24
Inschrijving	73	34	22	43	34	261	290	236	322
Rijbewijs	43	34	28	22	34	133	195	184	183
Technische eisen	188	146	168	116	94	210	252	333	618
Verzekering	31	30	23	7	22	51	104	79	79
Zwaar vervoer	3	4	0	1	13	6	2	7	3
Andere	1	2	1	0	3	2	9	17	15
Onbekend	0	0	0	0	0	0	0	2	5



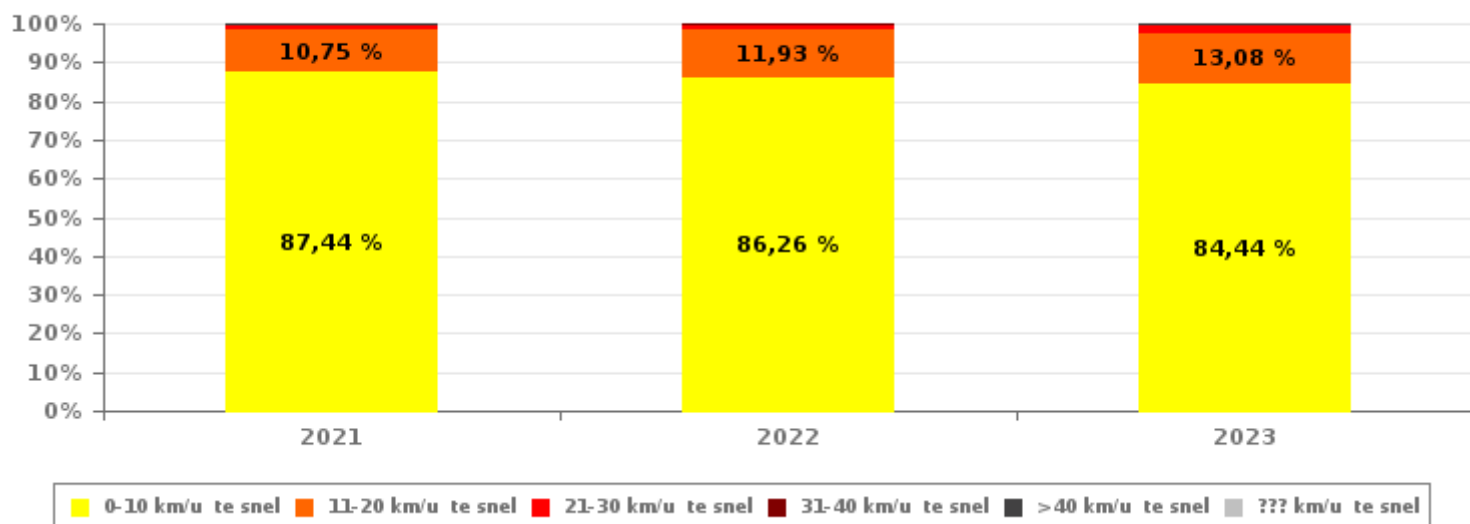


VERKEERSINBREUKEN (autosnelwegen inbegrepen) : ALGEMEEN OVERZICHT INBREUKEN PER ZWAARTEGRAAD

Vergelijking per jaar: 2015-2023

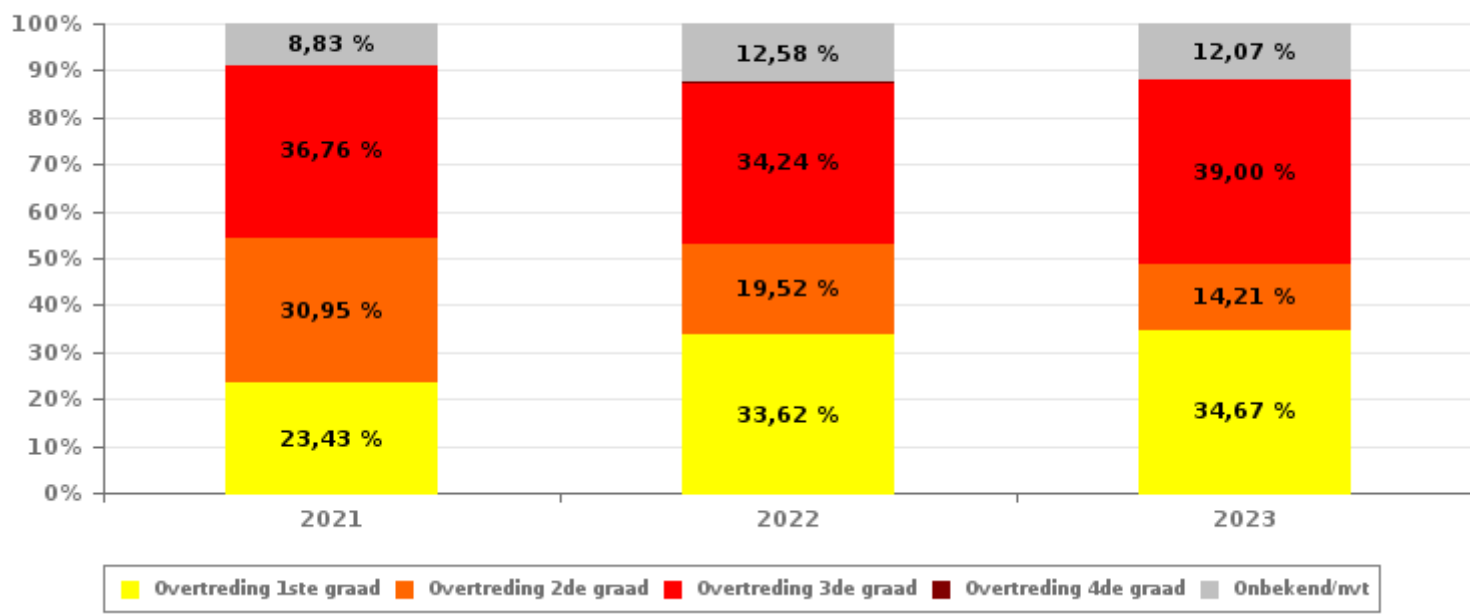
SNELHEID	2015	2016	2017	2018	2019	2020	2021	2022	2023
0-10 km/u te snel	23.465	24.915	21.499	25.666	9.768	10.082	34.359	49.596	49.437
11-20 km/u te snel	3.907	3.000	2.829	3.276	1.017	2.638	4.223	6.862	7.657
21-30 km/u te snel	536	388	361	504	103	439	490	766	1.021
31-40 km/u te snel	97	72	79	110	17	96	112	140	237
>40 km/u te snel	25	25	19	35	9	33	60	79	136
??? km/u te snel	39	23	81	20	25	26	49	53	58
Subtotaal SNELHEID	28.069	28.423	24.868	29.611	10.939	13.314	39.293	57.496	58.546

Aantal (snelheid) inbreuken : indeling per graad



NIET-SNELHEID	2015	2016	2017	2018	2019	2020	2021	2022	2023
1ste graad	2.181	804	1.481	1.178	752	1.528	1.741	2.517	3.030
2de graad	837	691	527	306	522	1.712	2.300	1.461	1.242
3de graad	772	233	867	372	637	1.956	2.732	2.563	3.409
4de graad	7	0	0	3	2	0	3	3	4
Onbekend/NVT	415	359	398	261	230	399	656	942	1.055
Subtotaal NIET-SNELHEID	4.212	2.087	3.273	2.120	2.143	5.595	7.432	7.486	8.740

Aantal (niet-snelheid) inbreuken : indeling per graad





VERKEERSINBREUKEN (autosnelwegen inbegrepen) : ALGEMEEN OVERZICHT

Vergelijking per maand voor het jaar 2023

	Jan	Feb	Maa	Apr	Mei	Jun	Jul	Aug	Sep	Okt	Nov	Dec	TOTAAL
TOTAAL AANTAL INBREUKEN	6.375	6.772	6.960	6.968	5.989	5.511	4.570	1.907	2.651	6.626	6.539	6.418	67.286
INBREUKEN PER THEMA	Jan	Feb	Maa	Apr	Mei	Jun	Jul	Aug	Sep	Okt	Nov	Dec	TOTAAL
Snelheid	5.462	5.943	5.538	6.234	5.485	4.987	4.171	1.401	1.863	5.779	5.733	5.950	58.546
Stilstaan en parkeren	180	185	201	170	108	97	63	78	137	82	94	75	1.470
GSM	154	164	213	109	106	71	56	105	117	152	97	43	1.387
Helm en beschermende kledij	0	1	0	5	0	10	6	5	7	1	0	1	36
Gordel en kinderzitje	18	20	8	18	7	9	6	25	11	15	5	14	156
Verkeerslichten	70	33	23	30	46	52	8	33	133	91	41	14	574
Wegcode (rest)	373	315	877	279	148	189	130	159	286	377	424	136	3.693
Alcohol	21	10	11	22	7	19	5	15	13	16	11	25	175
Drugs	4	2	1	3	0	0	1	2	1	3	2	5	24
Inschrijving	22	39	23	41	28	21	23	29	17	32	18	29	322
Rijbewijs	17	15	12	15	14	13	20	9	11	26	18	13	183
Technische eisen	43	37	43	34	33	35	73	40	51	41	82	106	618
Verzekering	7	5	10	8	7	7	7	6	4	4	9	5	79
Zwaar vervoer	0	0	0	0	0	0	0	0	0	1	1	1	3
Andere	3	3	0	0	0	1	1	0	0	2	4	1	15
Onbekend	1	0	0	0	0	0	0	0	0	4	0	0	5
INBREUKEN PER ZWAARTEGRAAD	Jan	Feb	Maa	Apr	Mei	Jun	Jul	Aug	Sep	Okt	Nov	Dec	TOTAAL
SNELHEID	Jan	Feb	Maa	Apr	Mei	Jun	Jul	Aug	Sep	Okt	Nov	Dec	TOTAAL
0-10 km/u te snel	4.528	4.942	4.663	5.224	4.584	4.149	3.476	1.196	1.612	5.029	4.791	5.243	49.437
11-20 km/u te snel	785	829	746	841	757	700	590	170	222	634	781	602	7.657
21-30 km/u te snel	101	121	94	126	116	98	69	23	17	65	115	76	1.021
31-40 km/u te snel	24	34	17	26	16	17	18	6	3	27	32	17	237
>40 km/u te snel	15	15	14	9	10	21	14	1	0	20	10	7	136
??? km/u te snel	9	2	4	8	2	2	4	5	9	4	4	5	58
Subtotaal SNELHEID	5.462	5.943	5.538	6.234	5.485	4.987	4.171	1.401	1.863	5.779	5.733	5.950	58.546
NIET-SNELHEID	Jan	Feb	Maa	Apr	Mei	Jun	Jul	Aug	Sep	Okt	Nov	Dec	TOTAAL
1ste graad	334	318	766	268	108	132	85	92	177	301	310	139	3.030
2de graad	139	161	150	131	94	80	57	90	101	81	89	69	1.242
3de graad	345	283	435	257	241	238	152	252	434	375	280	117	3.409
4de graad	2	0	0	0	1	0	0	0	1	0	0	0	4
Onbekend/NVT	93	67	71	78	60	74	105	72	75	90	127	143	1.055
Subtotaal NIET-SNELHEID	913	829	1.422	734	504	524	399	506	788	847	806	468	8.740



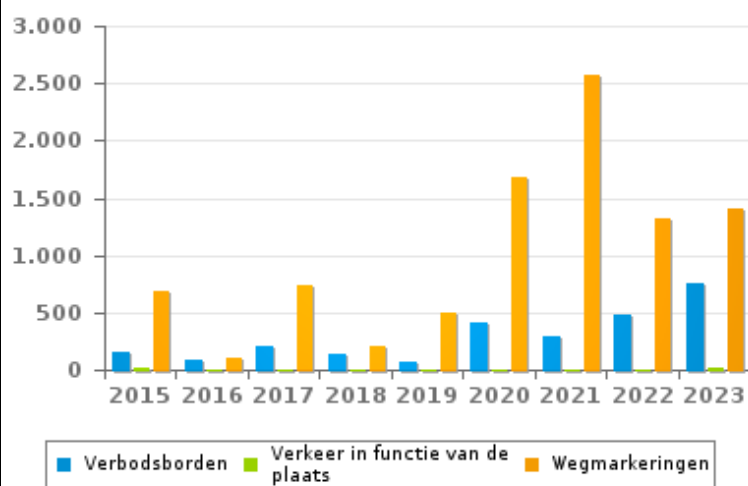
VERKEERSINBREUKEN (autosnelwegen inbegrepen) : ALGEMEEN OVERZICHT (DETAIL)

Vergelijking per jaar: 2015-2023

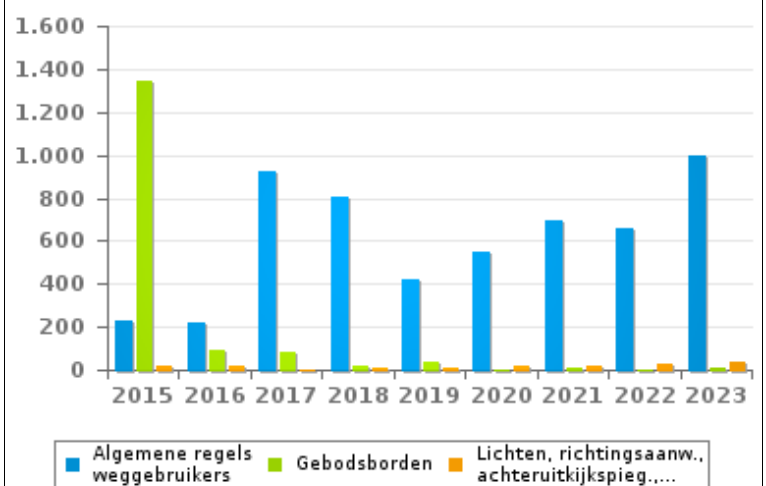
Wegcode(rest)

	2015	2016	2017	2018	2019	2020	2021	2022	2023
Wegmarkeringen	694	105	739	206	500	1.687	2.564	1.321	1.410
Algemene regels weggebruikers	230	223	925	808	420	550	692	658	995
Verbodsborden	157	87	203	132	76	415	285	488	749
Gebodsborden	1.347	87	80	20	41	2	6	4	5
Rijbewegingen	49	65	44	29	25	40	54	444	450
Lichten, richtingsaanw., achteruitkijkspieg.,...	14	14	2	8	10	14	18	24	34
Voorrang	11	15	6	8	5	8	13	7	16
Verkeer in functie van de plaats	9	2	4	5	7	5	6	6	13
Bevelen van bevoegde personen	8	3	2	3	3	5	6	8	9
Gedrag tov bepaalde weggebruikers	8	2	5	7	2	1	4	3	3
Vervoer van personen (Wegcode)	4	1	0	1	3	4	6	10	6
Lading van goederen (Wegcode)	5	7	1	0	2	2	3	5	2
Wegcode: andere	5	1	3	0	0	0	0	2	1
TOTAAL	2.541	612	2.014	1.227	1.094	2.733	3.657	2.980	3.693

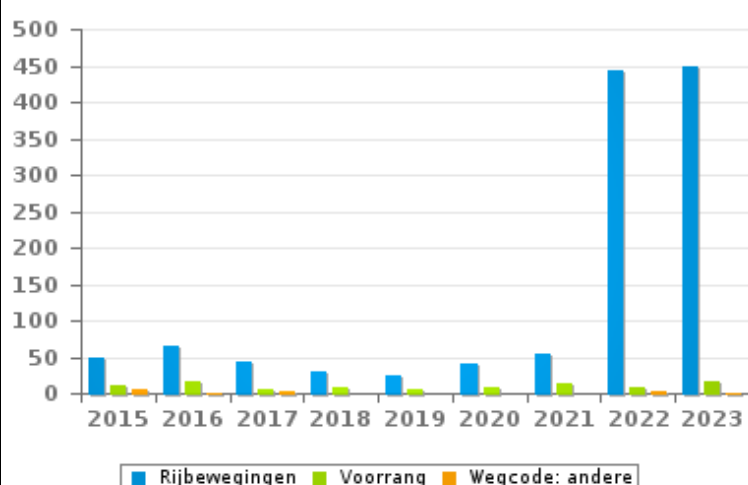
Aantal inbreuken



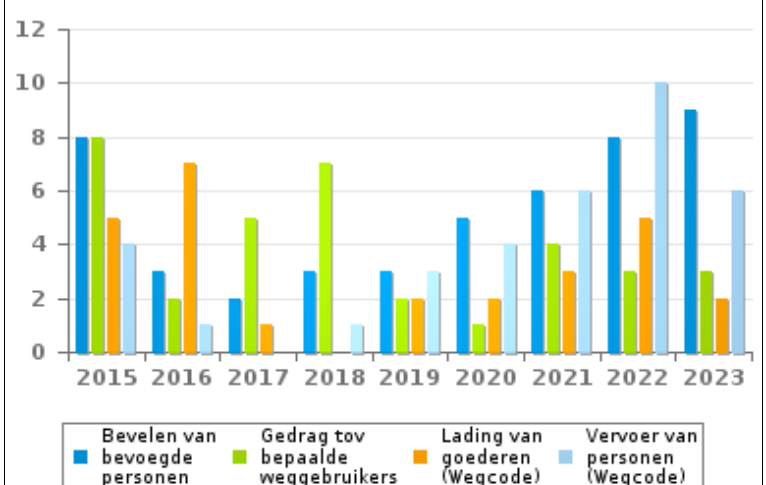
Aantal inbreuken



Aantal inbreuken



Aantal inbreuken





VERKEERSINBREUKEN (autosnelwegen inbegrepen) : TOP 5

2023

Alle inbreuken

Thema	Wetsartikel	Aantal inbreuken	% (*)
Snelheid	Art. 11.2.1°- a). Buiten de bebouwde kommen is de snelheid beperkt tot 120 km per uur op de autosnelwegen [...]. De lagere snelheidsbeperkingen opgelegd door het verkeersbord C43 of voortvloeiend uit artikel 11.3. blijven van toepassing. Art. 5. De weggebruikers moeten de verkeerslichten, verkeersborden en wegmarkeringen in acht nemen wanneer deze regelmatig zijn naar de vorm, voldoende zichtbaar zijn en overeenkomstig de voorschriften van [...] [het algemeen] reglement [op de politie van het wegverkeer en van het gebruik van de openbare weg] zijn aangebracht. Art. 68.3. [...] Bord C43 [met de vermelding 100]: Vanaf het verkeersbord tot [...] [verkeersbord C45], verbod te rijden met een grotere snelheid dan [100 km per uur] [...].	53.569	79,61 %
Snelheid	[VI. Gew.]: Art. 11.2.3°- b). Buiten de bebouwde kommen is de snelheid beperkt tot 70 km per uur op de andere openbare wegen. Op sommige openbare wegen kan evenwel een lagere of hogere snelheidsbeperking opgelegd of toegelaten worden door het verkeersbord C43. De lagere snelheidsbeperkingen voortvloeiend uit artikel 11.3 blijven van toepassing. Art. 5. De weggebruikers moeten de [...] verkeersborden [...] in acht nemen wanneer deze regelmatig zijn naar de vorm, voldoende zichtbaar zijn en overeenkomstig de voorschriften van [...] [het algemeen] reglement [op de politie van het wegverkeer en van het gebruik van de openbare weg] zijn aangebracht. Art. 68.3. [...] Bord C43 [met de vermelding 50]: Vanaf het verkeersbord tot het volgend kruispunt [of verkeersbord C45], verbod te rijden met een grotere snelheid dan [50 km per uur] [...].	2.620	3,89 %
GSM	De overtreding op de hierna vermelde bepalingen wordt beschouwd als overtreding van 3de graad krachtens artikel 3.2°/2 van KB 30-09-2005: Art. 8.4. Behalve wanneer zijn voertuig stilstaat of geparkeerd is, mag de bestuurder geen mobiel elektronisch apparaat met een scherm [GSM/Smartphone/...] gebruiken, vasthouden noch manipuleren, tenzij het in een daartoe bestemde houder aan het voertuig bevestigd is.	1.387	2,06 %
Wegcode (rest)	De overtreding op de hierna vermelde bepalingen wordt beschouwd als overtreding van 3de graad krachtens artikel 3.45° van KB 30-09-2005 : Art. 5. De weggebruikers moeten de verkeerslichten, verkeersborden en wegmarkeringen in acht nemen wanneer deze regelmatig zijn naar de vorm, voldoende zichtbaar zijn en overeenkomstig de voorschriften van [...] [het algemeen] reglement [op de politie van het wegverkeer en van het gebruik van de openbare weg] zijn aangebracht. Art. 72.2.al.1. Een doorlopende streep betekent dat het iedere bestuurder verboden is deze te overschrijden.	1.368	2,03 %
Snelheid	[VI. Gew.]: Art. 11.1. Binnen de bebouwde kommen is de snelheid beperkt tot 50 km per uur [...].	1.269	1,89 %



VERKEERSINBREUKEN (autosnelwegen inbegrepen) : TOP 5

2023

4de graadsinbreuken

Thema	Wetsartikel	Aantal inbreuken	% (*)
Wegcode (rest)	De overtreding op de hierna vermelde bepalingen wordt beschouwd als overtreding van 4de graad krachtens artikel 4.5° van KB 30-09-2005 :Art. 21.4.2°. Op autosnelwegen is het verboden te keren.	2	0,00 %
Wegcode (rest)	De overtreding op de hierna vermelde bepalingen wordt beschouwd als overtreding van 4de graad krachtens artikel 4.5° van KB 30-09-2005 :Art. 21.4.3° Op autosnelwegen is het verboden: achteruit te rijden of te rijden in de tegenovergestelde rijrichting.	1	0,00 %
Wegcode (rest)	De overtreding op de hierna vermelde bepalingen wordt beschouwd als overtreding van 4de graad krachtens artikel 4.5° van KB 30-09-2005 :Art. 22.2juncto. De bepalingen van artikel 21.4. en 21.6. gelden op de autowegen.Art. 21.4.3° Op autosnelwegen is het verboden: achteruit te rijden of te rijden in de tegenovergestelde rijrichting.	1	0,00 %

(*) % ten opzichte van totaal aantal inbreuken



VERKEERSINBREUKEN (autosnelwegen inbegrepen) : MOMENT

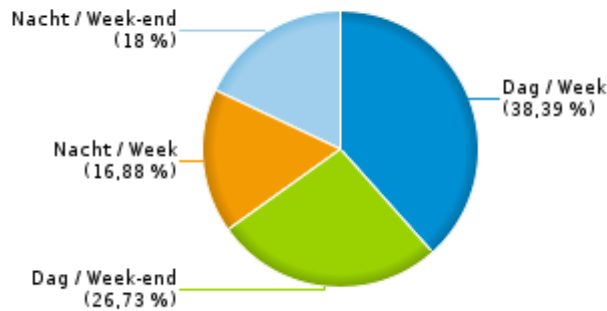
Aantal inbreuken per moment van de week 2023

	Week			Week-end			TOTAAL
	Dag	Nacht	Subtotaal	Dag	Nacht	Subtotaal	
Snelheid	19.659	11.048	30.707	16.123	11.716	27.839	58.546
Stilstaan en parkeren	790	30	820	620	30	650	1.470
GSM	1.195	2	1.197	187	3	190	1.387
Helm en beschermende kledij	22	0	22	14	0	14	36
Gordel en kinderzitje	105	1	106	42	8	50	156
Verkeerslichten	460	9	469	99	6	105	574
Wegcode (rest)	2.908	87	2.995	590	108	698	3.693
Alcohol	43	28	71	30	74	104	175
Drugs	8	3	11	3	10	13	24
Inschrijving	188	24	212	86	24	110	322
Rijbewijs	94	21	115	30	38	68	183
Technische eisen	294	93	387	146	85	231	618
Verzekering	52	6	58	13	8	21	79
Zwaar vervoer	3	0	3	0	0	0	3
Andere	8	2	10	5	0	5	15
Onbekend	4	1	5	0	0	0	5
TOTAAL	25.833	11.355	37.188	17.988	12.110	30.098	67.286

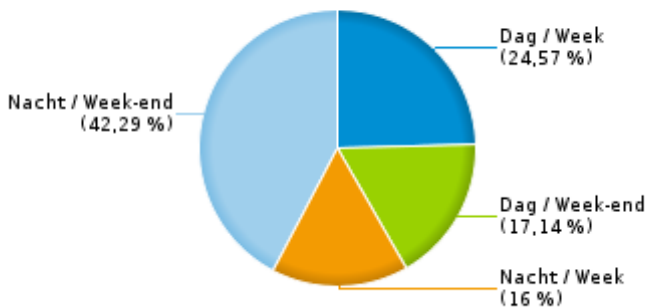
Weekend: van vrijdag 22.00u tot maandag 06.00u
Week: van maandag 06.00u tot vrijdag 22.00u

Dag: van 06.00u tot 22.00u
Nacht: van 22.00u tot 06.00u

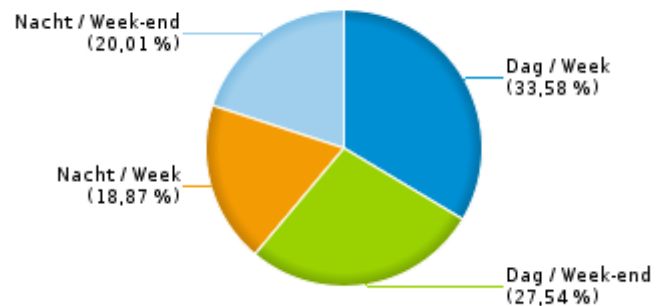
% inbreuken per moment - 2023



% alcoholinbreuken per moment - 2023



% snelheidsinbreuken per moment - 2023





SNELHEIDSINBREUKEN (autosnelwegen inbegrepen) : PLAATS

2023

Kraainem

Straat	Huis nr	Km paal	0-10 km/u te snel	11-20 km/u te snel	21-30 km/u te snel	31-40 km/u te snel	>40 km/u te snel	??? km/u te snel	TOTAAL
A3-E40 Richting Aachen (D)			0	0	1	0	0	3	4
A3-E40 Richting Brussel		4.8	0	0	0	0	0	2	2
A3-E40 Richting Brussel			0	0	0	0	0	2	2
Alfons Lenaertsstraat	84		3	1	0	0	0	0	4
Baron Albert d'Huartlaan	295		859	52	1	0	1	0	913
Baron Albert d'Huartlaan	220B		2	0	0	0	0	0	2
Grensstraat			0	0	0	0	0	1	1
Jef. Thumasstraat			0	0	0	0	0	1	1
Koningin Astridlaan	197		16	1	0	0	0	0	17
Koningin Astridlaan	205		14	1	0	0	0	0	15
Koningin Astridlaan	199		10	1	0	0	0	0	11
Koningin Astridlaan	207		4	0	0	0	0	0	4
Koningin Astridlaan	223		1	0	0	0	0	0	1
Koningin Astridlaan	34		1	0	0	0	0	0	1
Oudstrijderslaan	33		15	5	1	0	0	0	21
Oudstrijderslaan	25		12	3	1	0	0	0	16
Oudstrijderslaan			2	0	0	0	0	1	3
Oudstrijderslaan	31		1	0	0	0	0	0	1
Potaardestraat			0	0	0	0	0	1	1
R0 Binnenring		25.6	0	0	0	1	0	0	1
R0 Binnenring		29.0	0	0	0	0	1	0	1
R0 Binnenr knp St-Ste-Wolu aansl vanuit A3 R Aken			0	0	0	0	0	2	2
R0 Buitenring		25.2	0	0	0	0	0	2	2
R0 Buitenring		28.7	0	0	0	0	0	2	2
R0 Buitenring		24.7	0	0	0	0	0	1	1
R0 Buitenring		24.8	0	0	0	0	0	1	1
R0 Buitenring		25.7	0	0	0	0	0	1	1
R0 Buitenring		25.8	0	0	0	0	0	1	1



SNELHEIDSINBREUKEN (autosnelwegen inbegrepen) : PLAATS

2023

Kraainem

Straat	Huis nr	Km paal	0-10 km/u te snel	11-20 km/u te snel	21-30 km/u te snel	31-40 km/u te snel	>40 km/u te snel	??? km/u te snel	TOTAAL
R0 Buitenring		27.0	0	0	0	0	0	1	1
R0 Buitenring		27.5	0	0	0	0	0	1	1
R0 Buitenring		28.0	0	0	0	0	0	1	1
Steenweg op Brussel	305		16	4	0	0	0	0	20
Steenweg op Brussel	313		2	0	0	0	0	0	2
Steenweg op Mechelen	377		34	8	0	0	0	0	42
Steenweg op Mechelen	379		13	4	1	0	0	0	18
Steenweg op Mechelen			4	0	0	0	0	3	7
Steenweg op Mechelen	Z/N		4	2	0	0	0	0	6
Steenweg op Mechelen	453		0	0	0	0	0	1	1
Tramlaan			0	0	0	0	0	1	1
Tulpenstraat			0	0	0	0	0	2	2
Wezembeeklaan	100		4	2	1	0	0	0	7
Wezembeeklaan	108		5	2	0	0	0	0	7
Wezembeeklaan	104		5	1	0	0	0	0	6
Zoneboslaan			0	0	0	0	0	1	1
TOTAAL			1.027	87	6	1	2	32	1.155

Wezembeek-Oppem

Straat	Huis nr	Km paal	0-10 km/u te snel	11-20 km/u te snel	21-30 km/u te snel	31-40 km/u te snel	>40 km/u te snel	??? km/u te snel	TOTAAL
Albertlaan	44		10	8	1	0	0	0	19
Astridlaan	111		1	0	0	0	0	0	1
de Burburelaan	189		8	1	0	0	0	0	9
de Burburelaan	TOV18		4	1	0	0	0	0	5
de Grunnelaan	86		3	0	0	0	0	0	3
de Grunnelaan	73		2	0	0	0	0	0	2
Jan Baptist De Keyzerstraat	110		376	79	4	2	0	0	461



SNELHEIDSINBREUKEN (autosnelwegen inbegrepen) : PLAATS

2023

Wezembeek-Oppem

Straat	Huis nr	Km paal	0-10 km/u te snel	11-20 km/u te snel	21-30 km/u te snel	31-40 km/u te snel	>40 km/u te snel	??? km/u te snel	TOTAAL
Jan Baptist De Keyzerstraat	106		76	15	0	0	0	0	91
Jan Baptist De Keyzerstraat	112		60	14	1	1	0	0	76
Jan Baptist De Keyzerstraat	108		51	14	1	0	0	0	66
Jan Baptist De Keyzerstraat	147		35	8	0	0	0	0	43
Jan Baptist De Keyzerstraat	114		27	4	0	0	0	0	31
Jan Baptist De Keyzerstraat	185		27	1	0	0	0	0	28
Jan Baptist De Keyzerstraat	176		20	1	0	0	0	0	21
Lange Eikstraat	117		0	0	0	0	0	1	1
Leopold III Laan	123		9	4	1	0	0	0	14
Maurice Cesarlaan	82		5	4	0	0	0	0	9
Maurice Cesarlaan	77		0	0	0	0	0	1	1
Mechelsesteenweg	229		59	4	2	0	0	0	65
Mechelsesteenweg	TOV18		35	6	0	0	0	0	41
Mechelsesteenweg	220		24	2	0	0	0	0	26
Mechelsesteenweg	225		22	3	0	0	0	0	25
Mechelsesteenweg	377		15	2	3	1	0	0	21
Mechelsesteenweg	231		15	4	0	0	0	0	19
Mechelsesteenweg	127		11	1	0	0	0	0	12
Mechelsesteenweg	37		8	2	1	0	0	0	11
Mechelsesteenweg	66		7	1	0	0	0	0	8
Mechelsesteenweg	203		5	1	0	0	0	0	6
Mechelsesteenweg	223		2	1	0	0	0	0	3
Mechelsesteenweg	100		0	0	0	0	0	1	1
Mechelsesteenweg	269		0	0	0	0	0	1	1
N226 Verbinding R21 - Wezembeek-Oppem		5.3	1.031	100	19	6	0	2	1.158
N226 Verbinding R21 - Wezembeek-Oppem		5.4	795	61	5	2	2	0	865
N226 Verbinding R21 - Wezembeek-Oppem		5.8	287	54	7	3	2	1	354
N226 Verbinding R21 - Wezembeek-Oppem		5.9	127	17	3	1	1	0	149



SNELHEIDSINBREUKEN (autosnelwegen inbegrepen) : PLAATS

2023

Wezembeek-Oppem

Straat	Huis nr	Km paal	0-10 km/u te snel	11-20 km/u te snel	21-30 km/u te snel	31-40 km/u te snel	>40 km/u te snel	??? km/u te snel	TOTAAL
N226 Verbinding R21 - Wezembeek-Oppem		6.0	64	10	2	0	0	0	76
N226 Verbinding R21 - Wezembeek-Oppem		5.5	5	2	0	1	0	0	8
N226 Verbinding R21 - Wezembeek-Oppem			0	0	0	0	0	2	2
Oudergemseweg	39		42	12	0	0	0	0	54
R0 Binnenring		27.95	38.534	6.158	831	176	104	0	45.803
R0 Binnenring			6	0	0	0	0	1	7
R0 Binnenring		26.3	0	0	0	0	0	1	1
R0 Binnenring		27.1	0	0	0	0	0	1	1
R0 Binnenring afrit 2 Wezembeek-Oppem			0	0	0	0	0	1	1
R0 Binnenring oprit 2 Wezembeek-Oppem			0	0	0	0	0	5	5
R0 Buitenring	*	28.0	1	162	52	11	3	0	229
R0 Buitenring		26.5	0	0	0	0	0	3	3
R0 Buitenring		26.0	0	0	1	0	0	0	1
R0 Buitenring		26.6	0	0	0	0	0	1	1
R0 Buitenring		27.0	0	0	0	0	0	1	1
R0 Buitenring		27.1	0	0	0	0	0	1	1
R0 Buitenring			0	0	0	0	0	1	1
R0 WEZEMBEEK-OPPEM RICHTING BINNENRING		27.90	6.601	813	81	32	22	0	7.549
Wezembeekstraat			0	0	0	0	0	1	1
TOTAAL			48.410	7.570	1.015	236	134	26	57.391



SNELHEIDSINBREUKEN (autosnelwegen inbegrepen) : SNELHEIDSREGIME

2023

toegelaten snelheid	0-10 km/u te snel	11-20 km/u te snel	21-30 km/u te snel	31-40 km/u te snel	>40 km/u te snel	??? km/u te snel	TOTAAL
30	742	164	7	3	0	0	916
50	3.483	344	44	13	6	0	3.890
60	0	1	0	0	0	0	1
70	70	15	4	1	0	0	90
90	47	46	7	5	1	0	106
100	45.093	7.087	958	215	129	0	53.482
120	2	0	1	0	0	0	3
Onbekend	0	0	0	0	0	58	58
TOTAAL	49.437	7.657	1.021	237	136	58	58.546

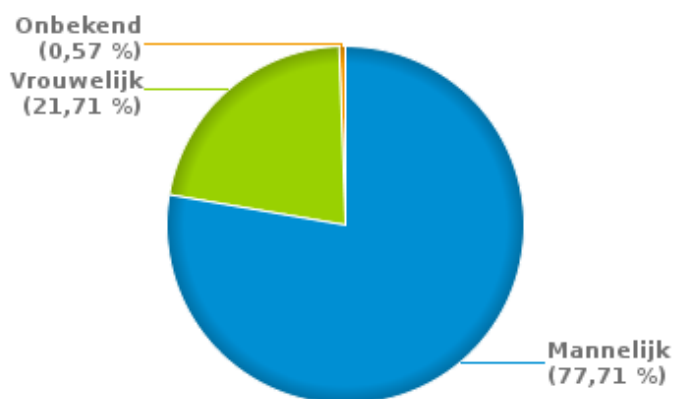


VERKEERSINBREUKEN (autosnelwegen inbegrepen) : PROFILERING 2023

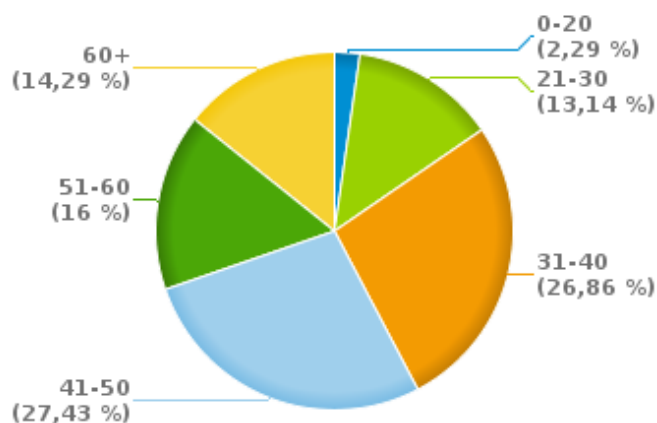
Aantal inbreuken alcohol per geslacht en per leeftijdscategorie

	Mannelijk	Vrouwelijk	Onbekend	TOTAAL
0-20	4	0	0	4
21-30	19	4	0	23
31-40	36	10	1	47
41-50	36	12	0	48
51-60	18	10	0	28
60+	23	2	0	25
TOTAAL	136	38	1	175

% Alcoholinbreuken per geslacht - 2023



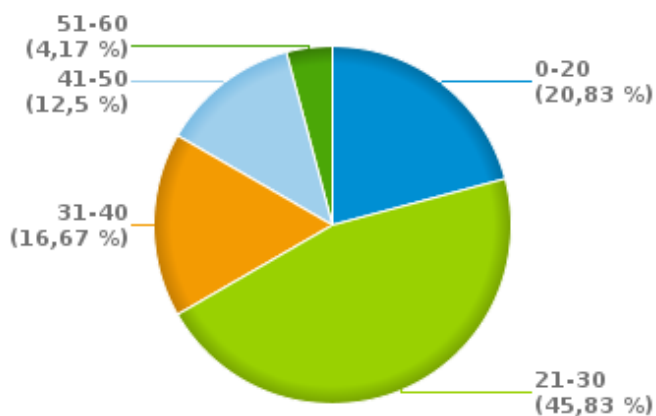
% Alcoholinbreuken per leeftijd - 2023



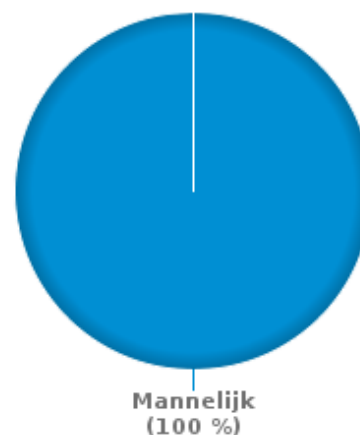
Aantal inbreuken drugs per geslacht en per leeftijdscategorie

	Mannelijk	TOTAAL
0-20	5	5
21-30	11	11
31-40	4	4
41-50	3	3
51-60	1	1
TOTAAL	24	24

% Drugsinbreuken per leeftijd - 2023



% Drugsinbreuken per geslacht - 2023





VERKEERSINBREUKEN

REPORT FILTERS

Begin jaar van de inbreuken	2015
Einde jaar van de inbreuken	2023
Trimester	Trim. 1;Trim. 2;Trim. 3;Trim. 4
Datum van afsluiting van de gegevensbank	30/04/24
Politiezone	PZ WOKRA (KRAAINEM)
Lokale/federale eenheid	
Op/Buiten snelweg	(autosnelwegen inbegrepen)
Vaststellende politie-eenheid	

Refresh report datum	01/07/2024 10:22:01
-----------------------------	---------------------