

**Overzicht
Verkeersinbreuken
(autosnelwegen inbegrepen)
2023**

PZ ZAVENTEM

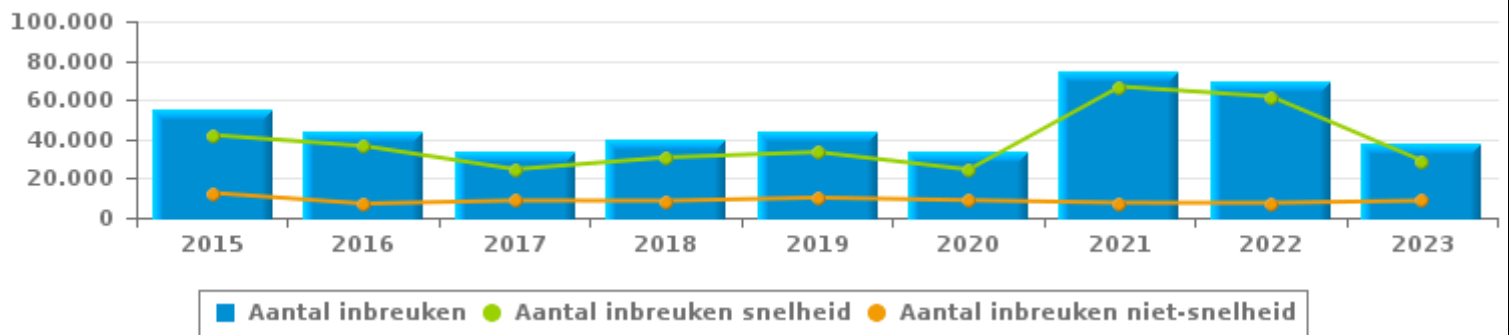


VERKEERSINBREUKEN (autosnelwegen inbegrepen) : ALGEMEEN OVERZICHT

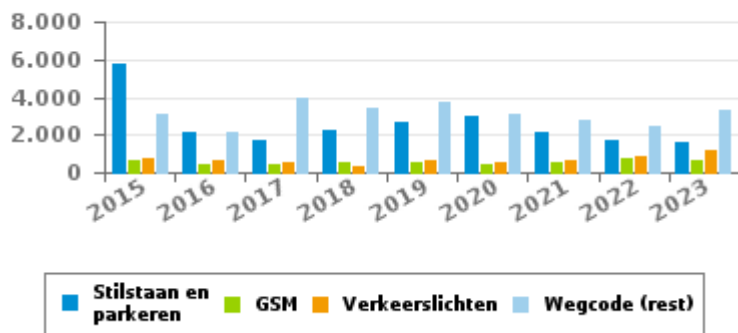
Vergelijking per jaar: 2015-2023

	2015	2016	2017	2018	2019	2020	2021	2022	2023
TOTAAL AANTAL INBREUKEN	54.731	43.704	33.440	39.331	43.666	33.447	74.400	69.249	37.672
INBREUKEN PER THEMA									
	2015	2016	2017	2018	2019	2020	2021	2022	2023
Snelheid	42.107	36.528	24.679	30.697	33.427	24.523	66.766	61.683	28.975
Stilstaan en parkeren	5.745	2.090	1.696	2.226	2.696	2.960	2.083	1.678	1.595
GSM	603	412	470	485	483	410	561	723	650
Helm en beschermende kledij	24	15	16	21	13	18	11	14	20
Gordel en kindersitje	462	327	468	558	449	349	222	251	261
Verkeerslichten	695	663	501	320	693	504	601	891	1.153
Wegcode (rest)	3.097	2.088	3.964	3.383	3.752	3.103	2.793	2.481	3.284
Alcohol	302	289	235	235	275	157	202	251	262
Drugs	48	39	36	11	33	61	43	30	58
Inschrijving	317	270	314	285	269	178	235	242	198
Rijbewijs	360	285	354	349	507	471	378	402	359
Technische eisen	466	376	405	468	501	347	291	314	614
Verzekering	248	192	216	169	232	172	111	126	120
Zwaar vervoer	162	65	68	106	229	181	90	148	62
Andere	86	56	18	11	83	7	7	10	16
Onbekend	9	9	0	7	24	6	6	5	45

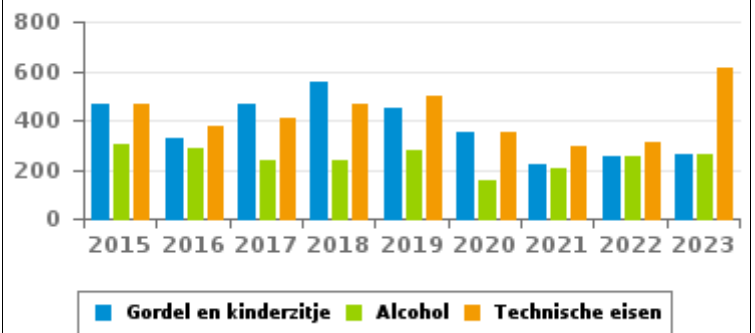
Aantal inbreuken



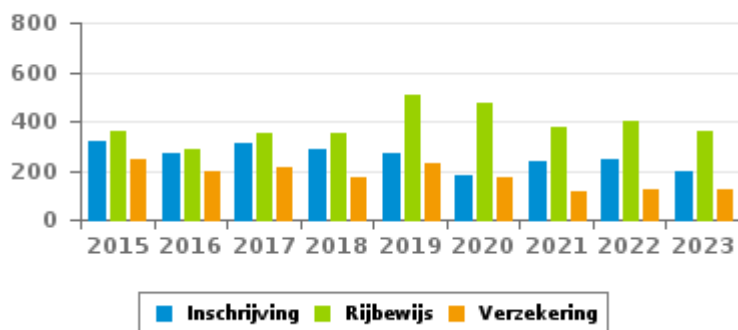
Aantal inbreuken



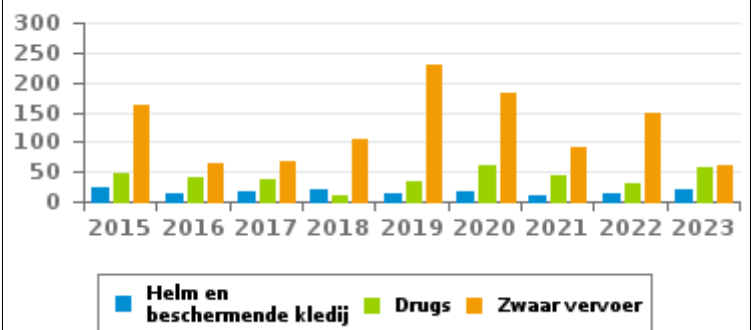
Aantal inbreuken



Aantal inbreuken



Aantal inbreuken



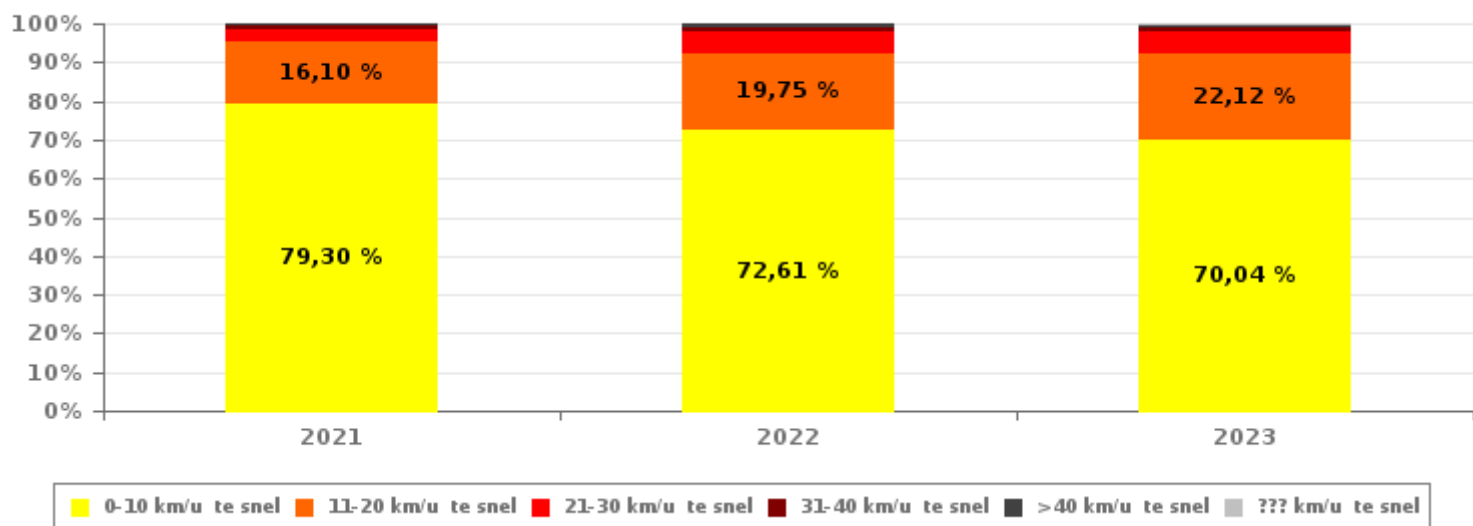


VERKEERSINBREUKEN (autosnelwegen inbegrepen) : ALGEMEEN OVERZICHT INBREUKEN PER ZWAARTEGRAAD

Vergelijking per jaar: 2015-2023

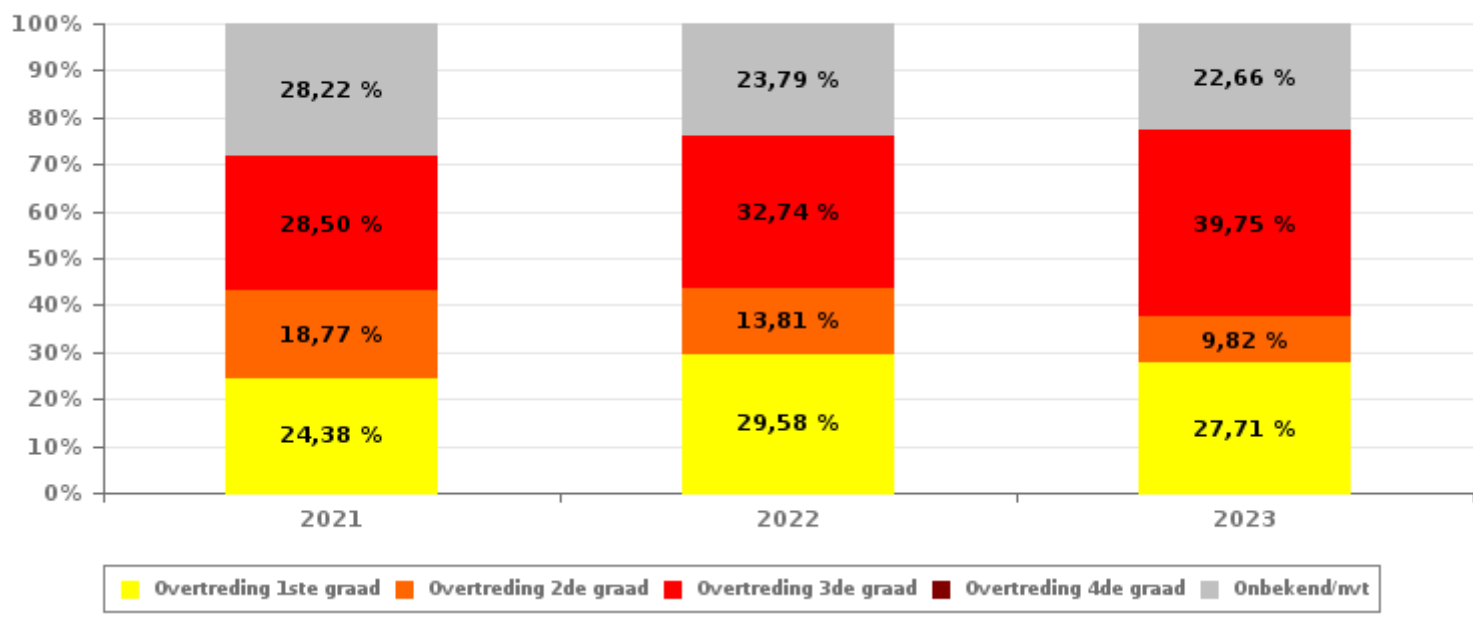
SNELHEID	2015	2016	2017	2018	2019	2020	2021	2022	2023
0-10 km/u te snel	31.905	25.311	20.143	25.976	28.347	19.928	52.943	44.790	20.295
11-20 km/u te snel	7.934	8.818	3.648	3.888	3.995	3.536	10.751	12.184	6.409
21-30 km/u te snel	1.641	1.778	546	563	699	689	2.202	3.418	1.643
31-40 km/u te snel	364	409	119	125	147	157	479	796	336
>40 km/u te snel	156	139	35	39	75	86	270	407	201
??? km/u te snel	107	73	188	106	164	127	121	88	91
Subtotaal SNELHEID	42.107	36.528	24.679	30.697	33.427	24.523	66.766	61.683	28.975

Aantal (snelheid) inbreuken : indeling per graad



NIET-SNELHEID	2015	2016	2017	2018	2019	2020	2021	2022	2023
1ste graad	6.700	2.764	3.624	2.873	2.838	2.627	1.861	2.238	2.410
2de graad	2.691	1.837	1.863	2.316	2.022	1.326	1.433	1.045	854
3de graad	1.595	1.291	1.978	2.136	2.641	1.310	2.176	2.477	3.457
4de graad	7	8	3	9	10	6	10	6	5
Onbekend/NVT	1.631	1.276	1.293	1.300	2.728	3.655	2.154	1.800	1.971
Subtotaal NIET-SNELHEID	12.624	7.176	8.761	8.634	10.239	8.924	7.634	7.566	8.697

Aantal (niet-snelheid) inbreuken : indeling per graad





VERKEERSINBREUKEN (autosnelwegen inbegrepen) : ALGEMEEN OVERZICHT

Vergelijking per maand voor het jaar 2023

	Jan	Feb	Maa	Apr	Mei	Jun	Jul	Aug	Sep	Okt	Nov	Dec	TOTAAL
TOTAAL AANTAL INBREUKEN	1.336	4.027	1.580	1.514	2.138	4.340	4.129	2.038	1.946	3.230	5.285	6.109	37.672
INBREUKEN PER THEMA	Jan	Feb	Maa	Apr	Mei	Jun	Jul	Aug	Sep	Okt	Nov	Dec	TOTAAL
Snelheid	591	3.445	926	737	1.434	3.242	3.529	1.256	1.201	2.352	4.740	5.522	28.975
Stilstaan en parkeren	121	104	226	97	80	102	105	191	203	140	110	116	1.595
GSM	40	38	42	52	86	57	44	48	45	123	37	38	650
Helm en beschermende kledij	0	0	1	0	1	8	1	0	5	3	0	1	20
Gordel en kinderzitje	25	26	11	22	22	27	8	18	41	31	14	16	261
Verkeerslichten	85	116	49	82	65	96	81	258	151	66	49	55	1.153
Wegcode (rest)	291	194	218	416	366	664	212	150	135	303	184	151	3.284
Alcohol	59	16	10	21	4	37	9	28	5	41	2	30	262
Drugs	11	7	4	4	1	4	3	3	5	5	4	7	58
Inschrijving	13	18	10	14	17	21	15	22	15	22	15	16	198
Rijbewijs	41	19	36	24	26	19	26	29	33	61	15	30	359
Technische eisen	48	35	23	28	25	42	78	20	66	45	96	108	614
Verzekering	7	7	14	14	5	7	10	7	15	14	11	9	120
Zwaar vervoer	2	2	8	3	5	11	7	6	6	8	1	3	62
Andere	2	0	2	0	1	3	1	0	4	3	0	0	16
Onbekend	0	0	0	0	0	0	0	2	16	13	7	7	45
INBREUKEN PER ZWAARTEGRAAD													
SNELHEID	Jan	Feb	Maa	Apr	Mei	Jun	Jul	Aug	Sep	Okt	Nov	Dec	TOTAAL
0-10 km/u te snel	389	1.570	441	464	806	2.412	2.714	863	993	1.946	3.730	3.967	20.295
11-20 km/u te snel	145	1.357	354	227	441	616	601	297	160	299	742	1.170	6.409
21-30 km/u te snel	42	423	91	31	124	153	147	71	31	72	183	275	1.643
31-40 km/u te snel	5	63	22	3	34	32	29	8	9	19	52	60	336
>40 km/u te snel	8	23	9	2	20	17	27	8	4	11	29	43	201
??? km/u te snel	2	9	9	10	9	12	11	9	4	5	4	7	91
Subtotaal SNELHEID	591	3.445	926	737	1.434	3.242	3.529	1.256	1.201	2.352	4.740	5.522	28.975
NIET-SNELHEID	Jan	Feb	Maa	Apr	Mei	Jun	Jul	Aug	Sep	Okt	Nov	Dec	TOTAAL
1ste graad	268	167	187	291	128	168	135	187	188	309	203	179	2.410
2de graad	65	61	67	84	66	79	69	73	79	102	51	58	854
3de graad	220	232	190	301	427	710	246	369	260	246	132	124	3.457
4de graad	0	0	0	0	0	2	0	2	0	0	1	0	5
Onbekend/NVT	192	122	210	101	83	139	150	151	218	221	158	226	1.971
Subtotaal NIET-SNELHEID	745	582	654	777	704	1.098	600	782	745	878	545	587	8.697

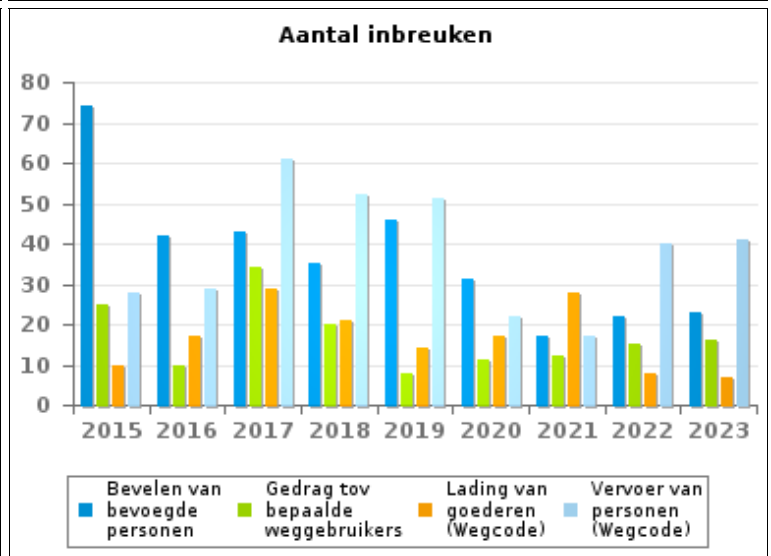
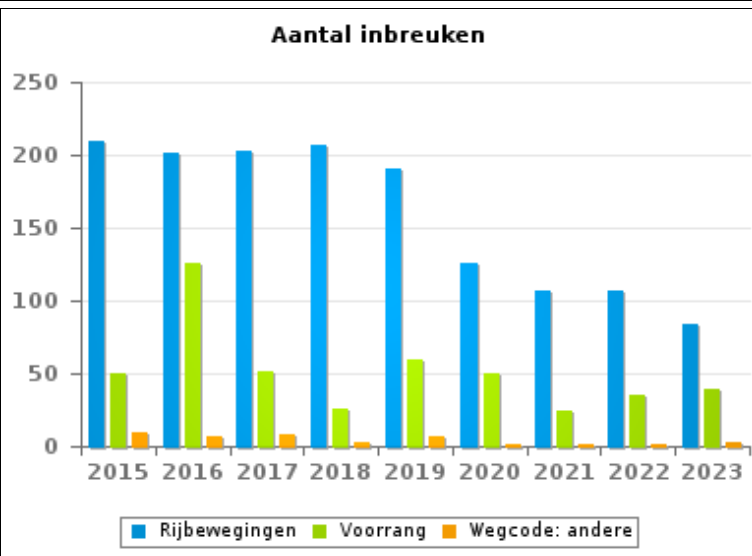
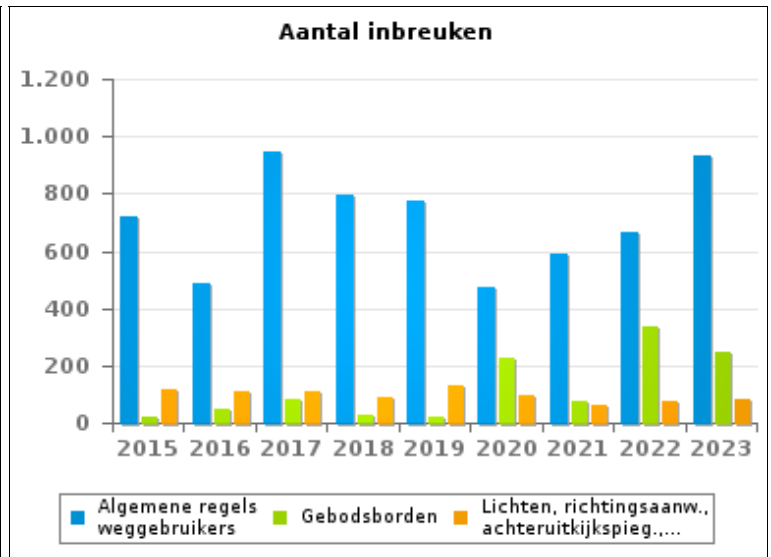
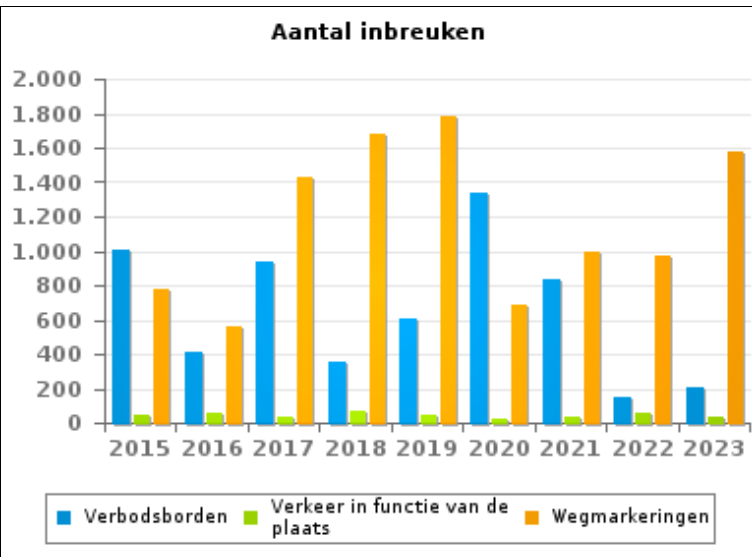


VERKEERSINBREUKEN (autosnelwegen inbegrepen) : ALGEMEEN OVERZICHT (DETAIL)

Vergelijking per jaar: 2015-2023

Wegcode(rest)

	2015	2016	2017	2018	2019	2020	2021	2022	2023
Wegmarkeringen	778	556	1.424	1.683	1.788	686	996	974	1.575
Algemene regels weggebruikers	721	484	946	798	776	471	590	663	932
Verbodsborden	1.006	410	936	350	611	1.337	834	152	201
Rijbewegingen	210	201	203	207	191	126	107	107	84
Gebodsborden	20	46	83	29	20	229	74	333	249
Lichten, richtingsaanw., achteruitkijkspieg.,...	115	107	113	92	129	97	61	75	80
Voorrang	50	126	51	26	60	50	25	35	39
Verkeer in functie van de plaats	51	53	33	67	51	24	30	55	34
Vervoer van personen (Wegcode)	28	29	61	52	51	22	17	40	41
Bevelen van bevoegde personen	74	42	43	35	46	31	17	22	23
Gedrag tov bepaalde weggebruikers	25	10	34	20	8	11	12	15	16
Lading van goederen (Wegcode)	10	17	29	21	14	17	28	8	7
Wegcode: andere	9	7	8	3	7	2	2	2	3
TOTAAL	3.097	2.088	3.964	3.383	3.752	3.103	2.793	2.481	3.284





VERKEERSINBREUKEN (autosnelwegen inbegrepen) : TOP 5

2023

Alle inbreuken

Thema	Wetsartikel	Aantal inbreuken	% (*)
Snelheid	Art. 11.2.1° - a). Buiten de bebouwde kommen is de snelheid beperkt tot 120 km per uur op de autosnelwegen [...]. De lagere snelheidsbeperkingen opgelegd door het verkeersbord C43 of voortvloeiend uit artikel 11.3. blijven van toepassing. Art. 5. De weggebruikers moeten de verkeerslichten, verkeersborden en wegmarkeringen in acht nemen wanneer deze regelmatig zijn naar de vorm, voldoende zichtbaar zijn en overeenkomstig de voorschriften van [...] [het algemeen] reglement [op de politie van het wegverkeer en van het gebruik van de openbare weg] zijn aangebracht. Art. 68.3. [...] Bord C43 [met de vermelding 100]: Vanaf het verkeersbord tot [...] [verkeersbord C45], verbod te rijden met een grotere snelheid dan [100 km per uur] [...].	22.169	58,85 %
Snelheid	[VI. Gew.:] Art. 11.2.3° - b). Buiten de bebouwde kommen is de snelheid beperkt tot 70 km per uur op de andere openbare wegen. Op sommige openbare wegen kan evenwel een lagere of hogere snelheidsbeperking opgelegd of toegelaten worden door het verkeersbord C43. De lagere snelheidsbeperkingen voortvloeiend uit artikel 11.3 blijven van toepassing. Art. 5. De weggebruikers moeten de [...] verkeersborden [...] in acht nemen wanneer deze regelmatig zijn naar de vorm, voldoende zichtbaar zijn en overeenkomstig de voorschriften van [...] [het algemeen] reglement [op de politie van het wegverkeer en van het gebruik van de openbare weg] zijn aangebracht. Art. 68.3. [...] Bord C43 [met de vermelding 50]: Vanaf het verkeersbord tot het volgend kruispunt [of verkeersbord C45], verbod te rijden met een grotere snelheid dan [50 km per uur] [...].	2.582	6,85 %
Snelheid	[VI. Gew.:] Art. 11.1. Binnen de bebouwde kommen is de snelheid beperkt tot 50 km per uur [...].	2.522	6,69 %
Wegcode (rest)	De overtreding op de hierna vermelde bepalingen wordt beschouwd als overtreding van 3de graad krachtens artikel 3.45° van KB 30-09-2005 : Art. 5. De weggebruikers moeten de verkeerslichten, verkeersborden en wegmarkeringen in acht nemen wanneer deze regelmatig zijn naar de vorm, voldoende zichtbaar zijn en overeenkomstig de voorschriften van [...] [het algemeen] reglement [op de politie van het wegverkeer en van het gebruik van de openbare weg] zijn aangebracht. Art. 72.2.al.1. Een doorlopende streep betekent dat het iedere bestuurder verboden is deze te overschrijden.	1.309	3,47 %
Verkeerslichten	De overtreding op de hierna vermelde bepalingen wordt beschouwd als overtreding van 3de graad krachtens artikel 3.36° van KB 30-09-2005 : Art. 5. De weggebruikers moeten de verkeerslichten, verkeersborden en wegmarkeringen in acht nemen wanneer deze regelmatig zijn naar de vorm, voldoende zichtbaar zijn en overeenkomstig de voorschriften van [...] [het algemeen] reglement [op de politie van het wegverkeer en van het gebruik van de openbare weg] zijn aangebracht. Art. 61.1.1°. De driekleurige verkeerslichten zijn cirkelvormig en hebben de volgende betekenis: rood licht betekent dat het verboden is de stopstreep of, zo er geen stopstreep is, het verkeerslicht zelf, voorbij te rijden.	912	2,42 %



VERKEERSINBREUKEN (autosnelwegen inbegrepen) : TOP 5

2023

4de graadsinbreuken

Thema	Wetsartikel	Aantal inbreuken	% (*)
Wegcode (rest)	De overtreding op de hierna vermelde bepalingen wordt beschouwd als overtreding van 4de graad krachtens artikel 4.5° van KB 30-09-2005 :Art. 21.4.3° Op autosnelwegen is het verboden: achteruit te rijden of te rijden in de tegenovergestelde rijrichting.	3	0,01 %
Wegcode (rest)	Art. 4.1. De weggebruikers moeten onmiddellijk gevolg geven aan de bevelen van de bevoegde personen. Art. 4.2.3°. Als bevelen worden inzonderheid beschouwd: het overdwars zwaaien met een rood licht, wat stoppen betekent voor de bestuurders naar wie het licht gekeerd is. Art. 4.1°. [...] zijn overtredingen van de vierde graad in de zin van artikel 29§1, eerste lid, van [...] [de] wet betreffende de politie over het wegverkeer, gecoördineerd op 16 maart 1968: de [...] bevelen negeren van een bevoegd persoon [vermeld in het artikel 4.2.3° van KB 01-12-1975].	2	0,01 %

(*) % ten opzichte van totaal aantal inbreuken



VERKEERSINBREUKEN (autosnelwegen inbegrepen) : MOMENT

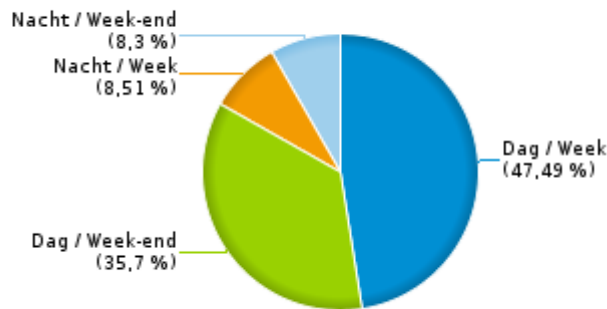
Aantal inbreuken per moment van de week 2023

	Week			Week-end			TOTAAL
	Dag	Nacht	Subtotaal	Dag	Nacht	Subtotaal	
Snelheid	12.076	2.886	14.962	11.386	2.627	14.013	28.975
Stilstaan en parkeren	1.049	42	1.091	443	61	504	1.595
GSM	558	3	561	82	7	89	650
Helm en beschermende kledij	13	0	13	7	0	7	20
Gordel en kinderzitje	144	7	151	97	13	110	261
Verkeerslichten	840	55	895	192	66	258	1.153
Wegcode (rest)	2.362	76	2.438	734	112	846	3.284
Alcohol	58	28	86	64	112	176	262
Drugs	25	4	29	21	8	29	58
Inschrijving	94	17	111	74	13	87	198
Rijbewijs	181	28	209	104	46	150	359
Technische eisen	335	53	388	176	50	226	614
Verzekering	62	6	68	41	11	52	120
Zwaar vervoer	50	0	50	12	0	12	62
Andere	9	2	11	5	0	5	16
Onbekend	35	0	35	10	0	10	45
TOTAAL	17.891	3.207	21.098	13.448	3.126	16.574	37.672

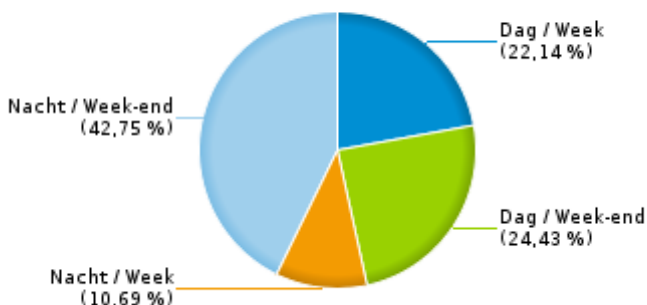
Weekend: van vrijdag 22.00u tot maandag 06.00u
Week: van maandag 06.00u tot vrijdag 22.00u

Dag: van 06.00u tot 22.00u
Nacht: van 22.00u tot 06.00u

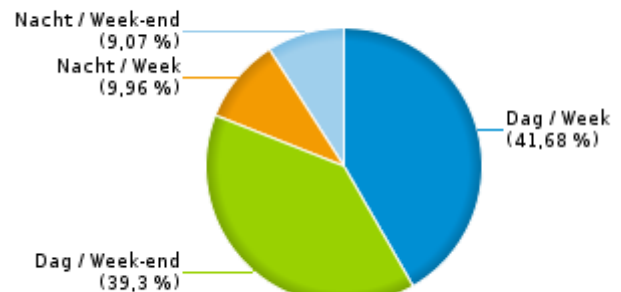
% inbreuken per moment - 2023



% alcoholinbreuken per moment - 2023



% snelheidsinbreuken per moment - 2023





SNELHEIDSINBREUKEN (autosnelwegen inbegrepen) : PLAATS

2023

Zaventem

Straat	Huis nr	Km paal	0-10 km/u te snel	11-20 km/u te snel	21-30 km/u te snel	31-40 km/u te snel	>40 km/u te snel	??? km/u te snel	TOTAAL
A201			0	0	0	0	0	2	2
A201 LUCHTHAVEN-NATO			0	0	0	0	0	2	2
A201 Ri Brussel			0	0	0	0	0	1	1
A3-E40 Ri Aachen (D) afrit 21 Sterrebeek			0	0	0	0	0	2	2
A3-E40 Ri Brussel afrit 21 Sterrebeek			0	0	0	0	0	1	1
A3-E40 Richting Aachen (D)		5.3	0	0	0	0	0	2	2
A3-E40 Richting Aachen (D)		8.5	0	0	0	0	0	2	2
A3-E40 Richting Aachen (D)			0	0	0	1	0	1	2
A3-E40 Richting Aachen (D)		3.5	0	0	0	0	0	1	1
A3-E40 Richting Aachen (D)		3.6	0	0	0	0	1	0	1
A3-E40 Richting Brussel	*	9.6	4	233	60	15	2	0	314
A3-E40 Richting Brussel		6.9	0	0	0	0	0	3	3
A3-E40 Richting Brussel		7.4	0	0	0	0	0	2	2
A3-E40 Richting Brussel		9.1	0	1	0	0	0	1	2
A3-E40 Richting Brussel		5.2	0	0	0	0	0	1	1
A3-E40 Richting Brussel		7.3	0	0	0	0	0	1	1
A3-E40 Richting Brussel		8.9	0	0	0	0	0	1	1
A3-E40 Richting Brussel		9.8	0	0	0	0	0	1	1
A3-E40 Richting Brussel			0	0	1	0	0	0	1
Bevrijdingslaan	26		13	3	0	0	0	0	16
Bevrijdingslaan			0	0	0	0	0	1	1
BEVRIJDINGSLAAN RICHTING BRUSSEL	71		266	49	11	3	1	0	330
BEVRIJDINGSLAAN RICHTING KRAAINEM	71		129	21	0	0	0	0	150
Da Vincilaan			0	0	0	0	0	1	1
Diegemstraat	50		3	0	0	0	0	0	3
Diegemstraat	49		0	0	0	0	0	1	1
Groenstraat			0	0	0	0	0	1	1
GROTE DAALSTAAT RICHTING LEUVENSESTEENWEG	30		64	14	6	1	0	0	85



SNELHEIDSINBREUKEN (autosnelwegen inbegrepen) : PLAATS

2023

Zaventem

Straat	Huis nr	Km paal	0-10 km/u te snel	11-20 km/u te snel	21-30 km/u te snel	31-40 km/u te snel	>40 km/u te snel	??? km/u te snel	TOTAAL
GROTE DAALSTAAT RICHTING LEUVENSESTEENWEG	38		26	9	5	2	0	0	42
GROTE DAALSTAAT RICHTING ZAVENTEM	30		219	27	14	0	1	0	261
GROTE DAALSTAAT RICHTING ZAVENTEM	38		108	22	1	0	0	0	131
GULDENDELLE RICHTING LEUVENSESTEENWEG	28		0	0	1	0	0	0	1
GULDENDELLE RICHTING MECHELSESTEENWEG	28		2	0	0	0	0	0	2
Hector Henneaulaan			0	0	0	0	0	2	2
HECTOR HENNEAULAAN RICHTING R0	106		4	2	1	0	0	0	7
HECTOR HENNEAULAAN RICHTING ROTONDE	106A		2	0	0	0	0	0	2
HECTOR HENNEAULAAN RICHTING ZAVENTEM CENTRUM	106		12	3	2	0	0	0	17
HECTOR HENNEAULAAN RICHTING ZAVENTEM CENTRUM	106A		0	1	0	0	0	0	1
Hoogstraat	193		0	0	0	0	0	1	1
Hoogstraat			0	0	0	0	0	1	1
J.F. Kennedylaan			0	0	0	0	0	1	1
Kerkplein			0	0	0	0	0	2	2
Leuvensesteenweg	14		600	35	6	0	2	0	643
Leuvensesteenweg	646		238	14	1	1	2	0	256
Leuvensesteenweg	232		201	27	3	0	1	0	232
Leuvensesteenweg	7		172	9	1	0	0	0	182
Leuvensesteenweg	667		116	7	0	0	0	0	123
Leuvensesteenweg			0	0	0	0	0	1	1
Luchthaven	1		0	0	0	0	0	7	7
Luchthaven			0	0	0	0	0	2	2
Mechelsesteenweg	603		284	25	6	0	1	0	316
Mechelsesteenweg	485		252	8	1	0	1	0	262
Mechelsesteenweg	98		35	2	0	0	0	0	37
Mechelsesteenweg			15	3	0	0	0	2	20



SNELHEIDSINBREUKEN (autosnelwegen inbegrepen) : PLAATS

2023

Zaventem

Straat	Huis nr	Km paal	0-10 km/u te snel	11-20 km/u te snel	21-30 km/u te snel	31-40 km/u te snel	>40 km/u te snel	??? km/u te snel	TOTAAL
Mechelsesteenweg	468		15	0	0	0	0	0	15
Mechelsesteenweg	404		6	2	0	0	0	0	8
Mechelsesteenweg	599		3	1	0	0	0	0	4
Mechelsesteenweg		26	0	0	0	0	0	1	1
MECHELSESTEENWEG RICHTING STERREBEEK	90		38	2	1	0	0	0	41
MECHELSESTEENWEG RICHTING WEZEMBEEK-OPPEM	90		16	3	2	0	0	0	21
Moorselsteenweg	71		122	13	3	2	0	0	140
Nationale Luchthaven van Brussel			0	0	0	0	0	1	1
Nijveldstraat			0	0	0	0	0	1	1
Oude Keulseweg			0	0	0	0	0	1	1
Parklaan	28		165	11	2	0	0	0	178
Parklaan			0	0	0	0	0	1	1
R0 Binnenring	*	30.1	188	2.709	785	138	61	0	3.881
R0 Binnenring		34.0	0	5	4	1	0	0	10
R0 Binnenring		30.9	0	0	0	0	0	3	3
R0 Binnenring		31.7	0	0	0	0	0	3	3
R0 Binnenring			1	1	0	0	0	1	3
R0 Binnenring		30.1	0	0	0	1	1	0	2
R0 Binnenring		30.5	0	0	0	0	0	2	2
R0 Binnenring		31.8	0	0	0	0	0	2	2
R0 Binnenring		29.9	0	0	0	0	0	1	1
R0 Binnenring		30.2	0	0	0	1	0	0	1
R0 Binnenring		31.2	0	0	0	0	1	0	1
R0 Binnenring		31.4	0	0	0	0	0	1	1
R0 Binnenring		33.8	0	0	0	0	0	1	1
R0 Binnenr knp St-Stev-Woluwe aansl naar A3 R Aken		30.7	0	0	0	0	0	3	3
R0 Binnenr knp St-Stev-Woluwe aansl naar A3 R Aken			0	0	0	0	0	2	2



SNELHEIDSINBREUKEN (autosnelwegen inbegrepen) : PLAATS

2023

Zaventem

Straat	Huis nr	Km paal	0-10 km/u te snel	11-20 km/u te snel	21-30 km/u te snel	31-40 km/u te snel	>40 km/u te snel	??? km/u te snel	TOTAAL
R0 Buitenring		31.2	0	0	0	0	0	3	3
R0 Buitenring		32.0	0	0	0	0	0	3	3
R0 Buitenring			0	0	0	0	0	2	2
R0 Buitenring		30.4	0	0	0	0	0	1	1
R0 Buitenring		30.6	0	0	0	0	0	1	1
R0 Buitenring		31.5	0	0	0	0	1	0	1
R0 Buitenr knp St-Ste-Wolu aansl vanuit A3 R Brus			0	0	0	0	0	1	1
R0 RICHTING BUITENRING		30.12	11.915	2.015	455	104	92	0	14.581
R0 ZAVENTEM RICHTING BUITENRING		30.12	3.069	497	118	34	22	0	3.740
R22 Richting Grimbergen		12.0	0	0	0	0	0	1	1
RINGLAAN			0	0	0	0	0	1	1
Spoorwegstraat			5	1	0	0	0	0	6
SPOORWEGSTRAAT THV.IN-/UITRIT PZ ZAVENTEM RICHTING	*		114	13	3	0	0	0	130
Stationsstraat			0	0	0	0	0	1	1
Steenokkerzeelstraat	19		15	2	0	0	0	0	17
STERREBEEKSTRAAT RICHTING LEUVENSESTEENWEG	127		13	0	1	0	0	0	14
STERREBEEKSTRAAT RICHTING ZAVENTEM CENTRUM	127		4	0	0	0	0	0	4
Tramlaan			0	0	0	0	0	1	1
TRAMLAAN RICHTING STERREBEEK	257		251	74	4	0	0	0	329
TRAMLAAN RICHTING STERREBEEK	353		107	6	1	0	0	0	114
Van Dijcklaan			0	0	0	0	0	1	1
VAN ESPENLAAN RICHTING LEUVENSESTEENWEG	127		23	6	1	0	0	0	30
VAN ESPENLAAN RICHTING MECHELSESTEENWEG	127		25	3	0	0	0	0	28
Vilvoordelaan	72		0	0	0	0	0	1	1
VILVOORDELAAN RICHTING LUCHTHAVEN	115		6	1	0	1	1	0	9
VILVOORDELAAN RICHTING ZAVENTEM	115		5	2	0	0	0	0	7



SNELHEIDSINBREUKEN (autosnelwegen inbegrepen) : PLAATS

2023

Zaventem

Straat	Huis nr	Km paal	0-10 km/u te snel	11-20 km/u te snel	21-30 km/u te snel	31-40 km/u te snel	>40 km/u te snel	??? km/u te snel	TOTAAL
Voskapelstraat			0	0	0	0	0	1	1
Weiveldlaan	46		32	4	0	0	0	0	36
Weiveldlaan	47		4	1	0	0	0	0	5
WEIVELDLAAN RICHTING NOSSEGEM	29		115	10	1	0	0	0	126
WEIVELDLAAN RICHTING ZAVENTEM	29		126	20	1	0	0	0	147
Woluwedal	X		38	11	0	0	0	0	49
Woluwedal			0	0	0	0	0	2	2
WOLUWEDAL RICHTING HECTOR HENNEAULAAN		12.5	1.040	468	139	30	10	0	1.687
ZAVELSTRAAT RICHTING STERREBEEK	90		47	11	2	0	0	0	60
ZAVELSTRAAT RICHTING ZAVENTEM	90		17	2	0	1	0	0	20
ZAVELSTRAAT RICHTING ZAVENTEM	92		5	0	0	0	0	0	5
TOTAAL			20.295	6.409	1.643	336	201	91	28.975



SNELHEIDSINBREUKEN (autosnelwegen inbegrepen) : SNELHEIDSREGIME

2023

toegelaten snelheid	0-10 km/u te snel	11-20 km/u te snel	21-30 km/u te snel	31-40 km/u te snel	>40 km/u te snel	??? km/u te snel	TOTAAL
30	603	110	11	0	0	0	724
50	4.492	832	209	41	20	0	5.594
70	21	6	0	0	1	0	28
90	48	23	3	0	1	0	75
100	15.127	5.205	1.359	279	176	0	22.146
120	1	232	61	16	3	0	313
Onbekend	3	1	0	0	0	91	95
TOTAAL	20.295	6.409	1.643	336	201	91	28.975

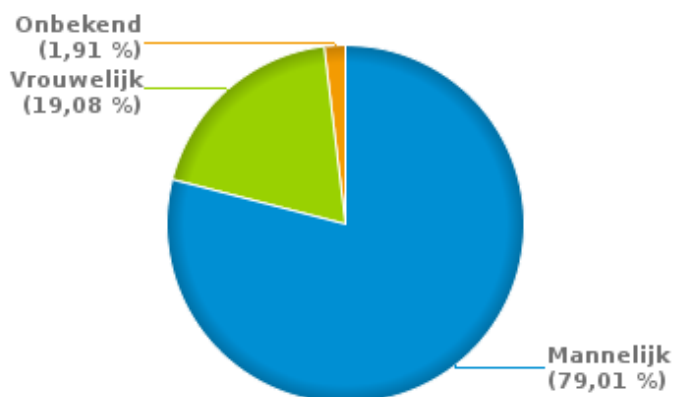


VERKEERSINBREUKEN (autosnelwegen inbegrepen) : PROFILERING 2023

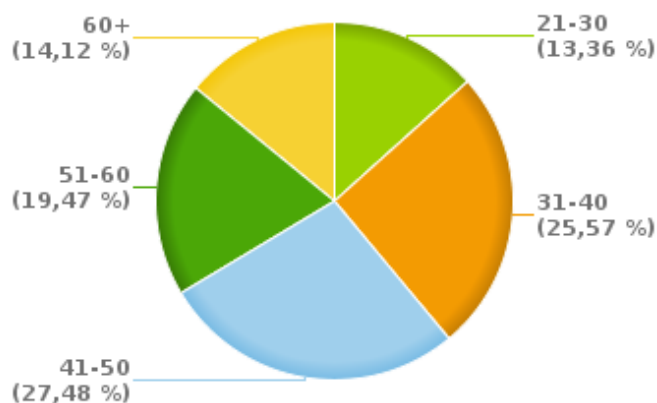
Aantal inbreuken alcohol per geslacht en per leeftijdscategorie

	Mannelijk	Vrouwelijk	Onbekend	TOTAAL
21-30	26	7	2	35
31-40	53	14	0	67
41-50	58	12	2	72
51-60	34	16	1	51
60+	36	1	0	37
TOTAAL	207	50	5	262

% Alcoholinbreuken per geslacht - 2023



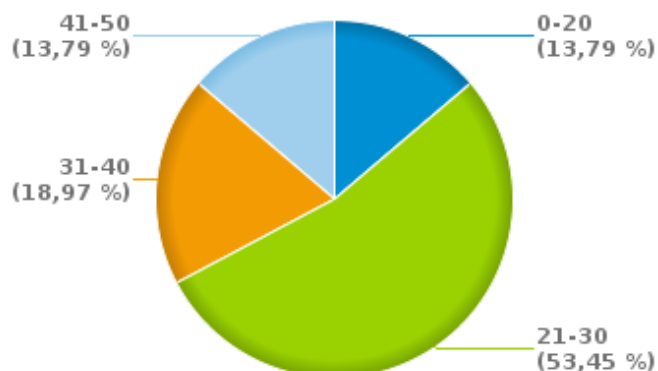
% Alcoholinbreuken per leeftijd - 2023



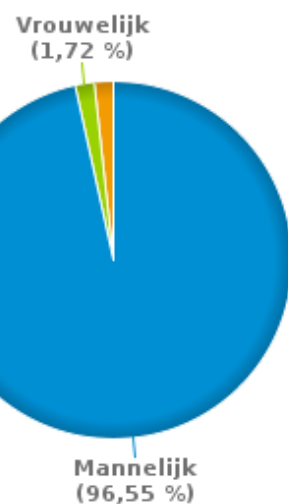
Aantal inbreuken drugs per geslacht en per leeftijdscategorie

	Mannelijk	Vrouwelijk	Onbekend	TOTAAL
0-20	7	0	1	8
21-30	30	1	0	31
31-40	11	0	0	11
41-50	8	0	0	8
TOTAAL	56	1	1	58

% Drugsinbreuken per leeftijd - 2023



% Drugsinbreuken per geslacht - 2023





VERKEERSINBREUKEN

REPORT FILTERS

Begin jaar van de inbreuken	2015
Einde jaar van de inbreuken	2023
Trimester	Trim. 1;Trim. 2;Trim. 3;Trim. 4
Datum van afsluiting van de gegevensbank	30/04/24
Politiezone	PZ ZAVENTEM
Lokale/federale eenheid	
Op/Buiten snelweg	(autosnelwegen inbegrepen)
Vaststellende politie-eenheid	

Refresh report datum	01/07/2024 10:22:01
-----------------------------	---------------------