

**Overzicht
Verkeersinbreuken
(autosnelwegen inbegrepen)
2023**

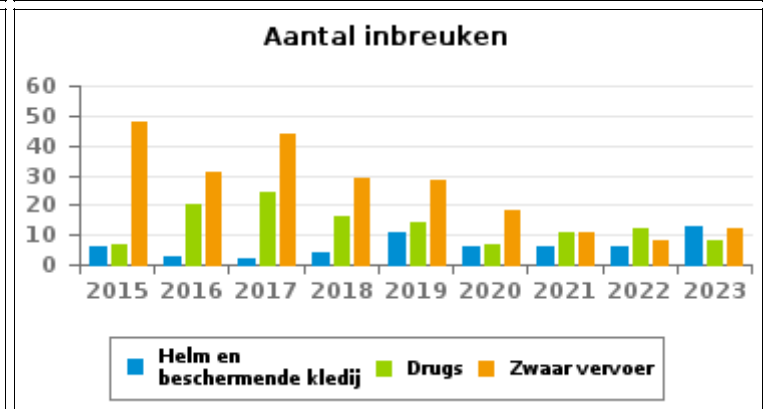
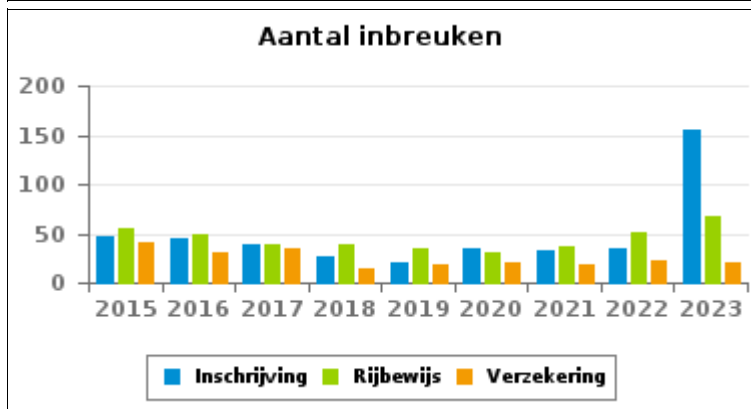
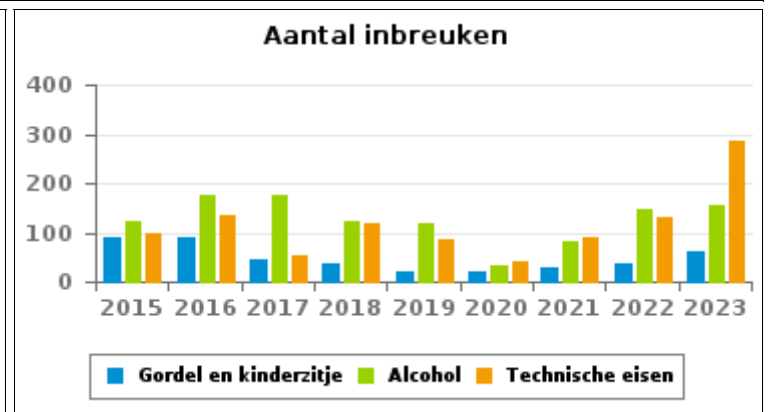
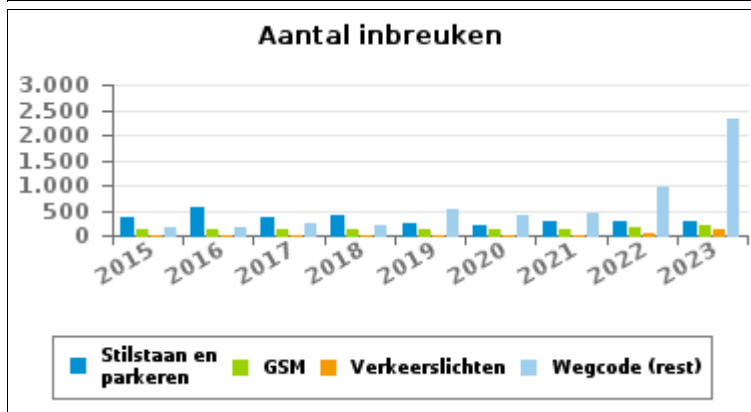
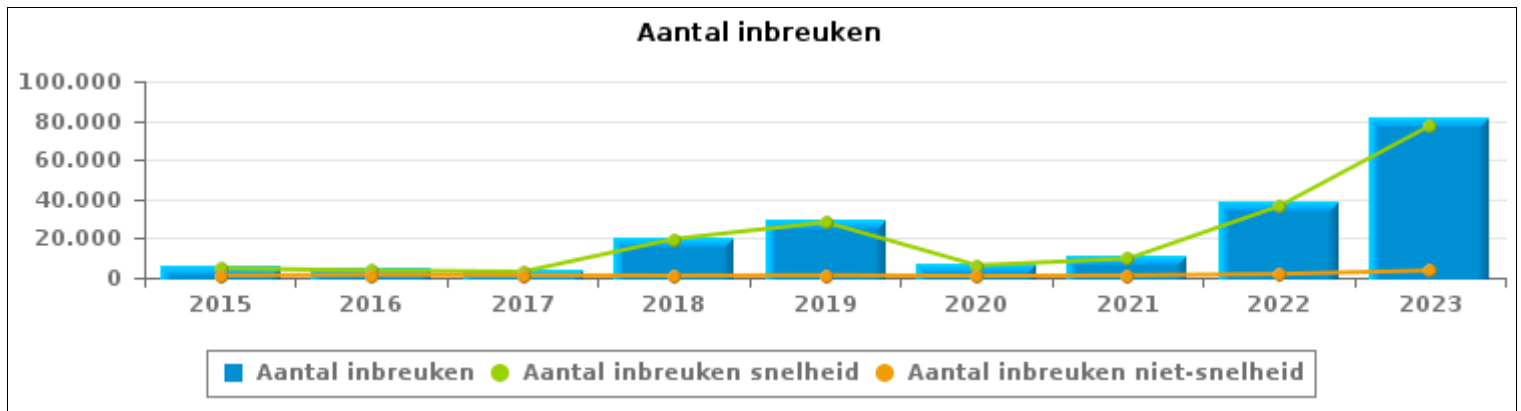
PZ BRT (TREMELLO)



VERKEERSINBREUKEN (autosnelwegen inbegrepen) : ALGEMEEN OVERZICHT

Vergelijking per jaar: 2015-2023

	2015	2016	2017	2018	2019	2020	2021	2022	2023
TOTAAL AANTAL INBREUKEN	6.007	5.111	4.328	20.859	29.462	7.274	10.882	38.324	81.188
INBREUKEN PER THEMA									
	2015	2016	2017	2018	2019	2020	2021	2022	2023
Snelheid	4.851	3.650	3.113	19.762	28.218	6.317	9.702	36.441	77.486
Stilstaan en parkeren	366	565	368	386	242	187	277	269	275
GSM	110	128	140	108	111	123	138	170	215
Helm en beschermende kledij	6	3	2	4	11	6	6	6	13
Gordel en kindersitje	90	88	46	35	20	21	29	37	62
Verkeerslichten	10	10	6	13	12	17	6	23	108
Wegcode (rest)	148	179	241	185	527	417	442	973	2.322
Alcohol	124	175	177	123	117	34	81	145	157
Drugs	7	20	24	16	14	7	11	12	8
Inschrijving	47	44	39	27	21	35	32	35	155
Rijbewijs	56	49	38	39	35	30	37	52	68
Technische eisen	97	135	53	117	84	39	88	131	284
Verzekering	41	30	35	14	19	20	19	22	21
Zwaar vervoer	48	31	44	29	28	18	11	8	12
Andere	1	3	2	0	2	3	3	0	0
Onbekend	5	1	0	1	1	0	0	0	2



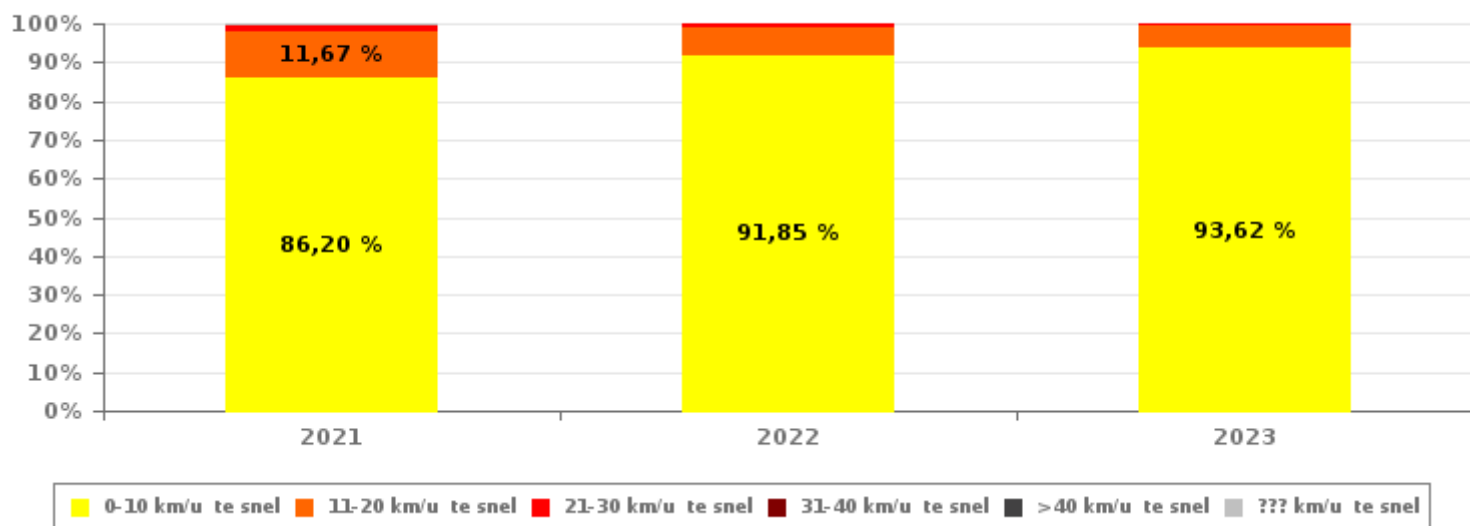


VERKEERSINBREUKEN (autosnelwegen inbegrepen) : ALGEMEEN OVERZICHT INBREUKEN PER ZWAARTEGRAAD

Vergelijking per jaar: 2015-2023

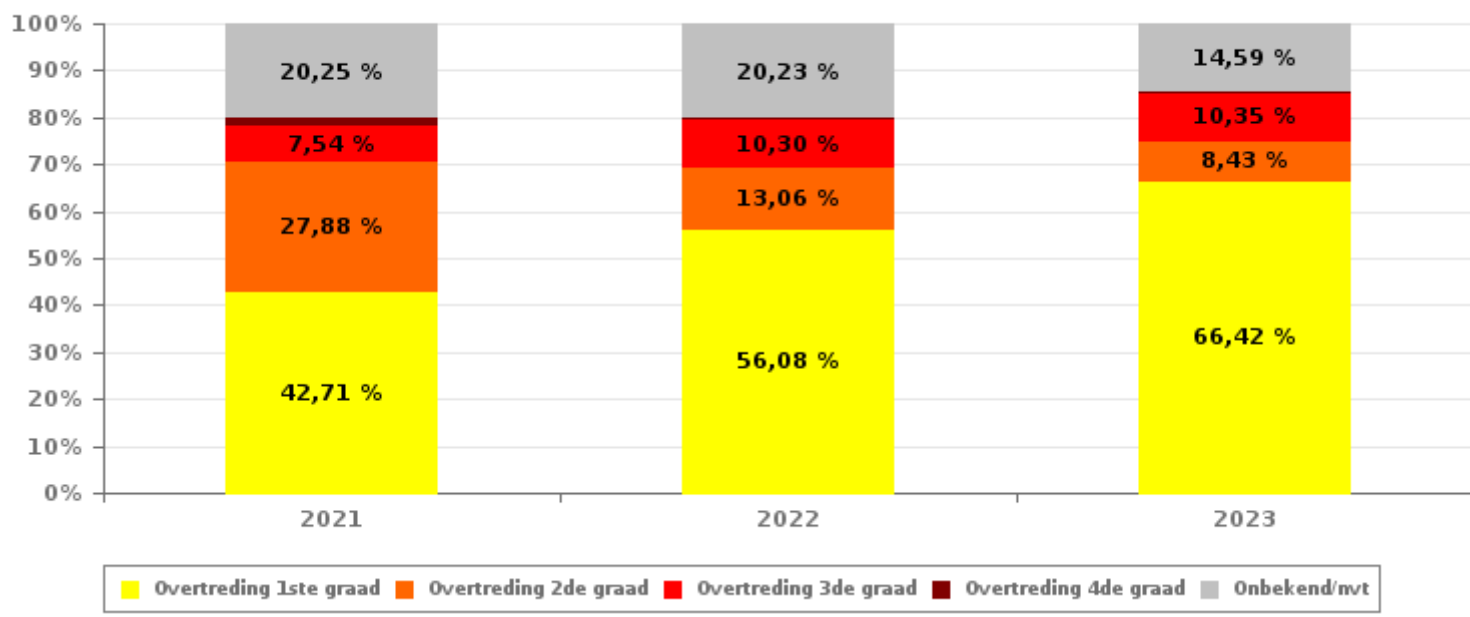
SNELHEID	2015	2016	2017	2018	2019	2020	2021	2022	2023
0-10 km/u te snel	1.566	621	1.131	13.361	19.641	3.909	8.363	33.472	72.539
11-20 km/u te snel	2.548	2.345	1.542	4.858	6.440	1.812	1.132	2.610	4.501
21-30 km/u te snel	536	482	285	1.114	1.458	408	135	281	319
31-40 km/u te snel	119	140	91	275	438	118	19	40	77
>40 km/u te snel	71	47	39	143	222	50	3	20	28
??? km/u te snel	11	15	25	11	19	20	50	18	22
Subtotaal SNELHEID	4.851	3.650	3.113	19.762	28.218	6.317	9.702	36.441	77.486

Aantal (snelheid) inbreuken : indeling per graad



NIET-SNELHEID	2015	2016	2017	2018	2019	2020	2021	2022	2023
1ste graad	371	575	452	426	606	432	504	1.056	2.459
2de graad	364	412	352	292	268	264	329	246	312
3de graad	40	48	39	41	67	82	89	194	383
4de graad	12	4	10	9	9	31	19	6	8
Onbekend/NVT	369	422	362	329	294	148	239	381	540
Subtotaal NIET-SNELHEID	1.156	1.461	1.215	1.097	1.244	957	1.180	1.883	3.702

Aantal (niet-snelheid) inbreuken : indeling per graad





VERKEERSINBREUKEN (autosnelwegen inbegrepen) : ALGEMEEN OVERZICHT

Vergelijking per maand voor het jaar 2023

	Jan	Feb	Maa	Apr	Mei	Jun	Jul	Aug	Sep	Okt	Nov	Dec	TOTAAL
TOTAAL AANTAL INBREUKEN	3.180	3.245	4.809	7.750	9.480	10.020	10.016	8.260	6.871	6.478	5.189	5.890	81.188
INBREUKEN PER THEMA	Jan	Feb	Maa	Apr	Mei	Jun	Jul	Aug	Sep	Okt	Nov	Dec	TOTAAL
Snelheid	3.020	3.081	4.501	7.416	9.053	9.529	9.654	7.966	6.512	6.189	4.929	5.636	77.486
Stilstaan en parkeren	30	30	35	27	28	40	10	5	15	12	28	15	275
GSM	7	7	58	13	20	34	3	6	32	21	9	5	215
Helm en beschermende kledij	1	0	0	0	1	7	1	1	0	0	2	0	13
Gordel en kinderzitje	2	2	11	2	8	11	1	3	5	5	9	3	62
Verkeerslichten	1	0	4	2	2	4	42	7	7	3	1	35	108
Wegcode (rest)	81	88	136	221	278	322	265	233	225	170	167	136	2.322
Alcohol	14	16	13	11	14	3	2	4	23	23	11	23	157
Drugs	0	1	0	1	1	1	0	1	1	0	0	2	8
Inschrijving	6	4	7	18	25	24	11	9	13	16	6	16	155
Rijbewijs	4	5	8	4	7	4	5	2	5	10	7	7	68
Technische eisen	11	10	33	30	38	37	21	22	29	28	19	6	284
Verzekering	2	0	3	2	0	3	1	1	3	0	1	5	21
Zwaar vervoer	1	1	0	3	5	1	0	0	0	0	0	1	12
Andere	0	0	0	0	0	0	0	0	0	0	0	0	0
Onbekend	0	0	0	0	0	0	0	0	1	1	0	0	2
INBREUKEN PER ZWAARTEGRAAD													
SNELHEID	Jan	Feb	Maa	Apr	Mei	Jun	Jul	Aug	Sep	Okt	Nov	Dec	TOTAAL
0-10 km/u te snel	2.880	2.936	4.237	6.913	8.429	8.918	9.006	7.460	6.029	5.777	4.645	5.309	72.539
11-20 km/u te snel	126	128	243	467	594	569	599	456	424	357	248	290	4.501
21-30 km/u te snel	10	12	12	27	21	36	42	39	44	38	20	18	319
31-40 km/u te snel	2	1	6	4	6	1	6	7	13	10	9	12	77
>40 km/u te snel	0	2	1	3	3	4	0	2	2	3	2	6	28
??? km/u te snel	2	2	2	2	0	1	1	2	0	4	5	1	22
Subtotaal SNELHEID	3.020	3.081	4.501	7.416	9.053	9.529	9.654	7.966	6.512	6.189	4.929	5.636	77.486
NIET-SNELHEID	Jan	Feb	Maa	Apr	Mei	Jun	Jul	Aug	Sep	Okt	Nov	Dec	TOTAAL
1ste graad	103	100	162	231	293	353	267	228	229	167	189	137	2.459
2de graad	17	17	21	33	41	42	19	16	25	31	22	28	312
3de graad	9	11	68	19	30	48	47	19	44	30	13	45	383
4de graad	0	3	2	1	0	1	0	1	0	0	0	0	8
Onbekend/NVT	31	33	55	50	63	47	29	30	61	61	36	44	540
Subtotaal NIET-SNELHEID	160	164	308	334	427	491	362	294	359	289	260	254	3.702



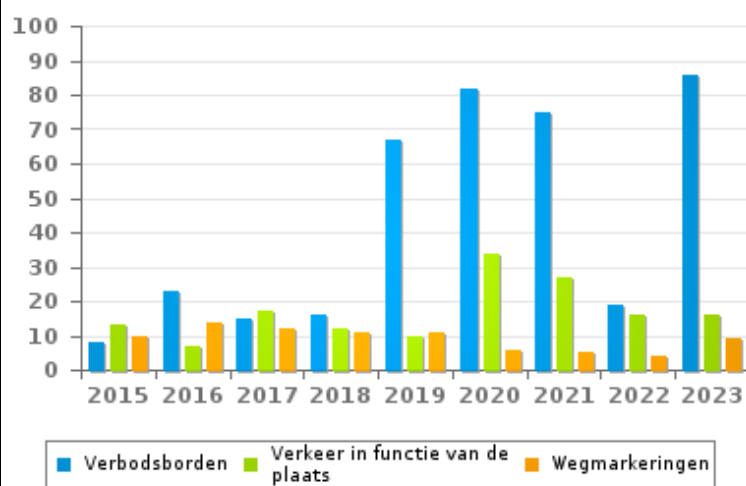
VERKEERSINBREUKEN (autosnelwegen inbegrepen) : ALGEMEEN OVERZICHT (DETAIL)

Vergelijking per jaar: 2015-2023

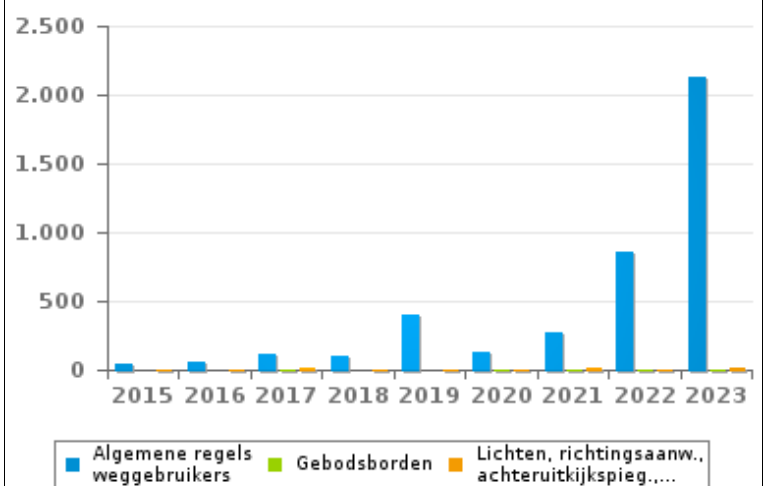
Wegcode(rest)

	2015	2016	2017	2018	2019	2020	2021	2022	2023
Algemene regels weggebruikers	45	62	120	100	393	134	276	856	2.122
Verbodsborden	8	23	15	16	67	82	75	19	86
Rijbewegingen	33	37	33	27	23	135	15	28	24
Verkeer in functie van de plaats	13	7	17	12	10	34	27	16	16
Lading van goederen (Wegcode)	25	15	7	2	3	8	11	6	14
Wegmarkeringen	10	14	12	11	11	6	5	4	9
Lichten, richtingsaanw., achteruitkijkspieg.,...	3	6	9	7	3	2	13	7	12
Voorrang	3	2	10	4	4	7	10	9	10
Bevelen van bevoegde personen	5	8	7	5	7	4	2	6	8
Gedrag tov bepaalde weggebruikers	2	1	1	1	1	0	2	11	7
Vervoer van personen (Wegcode)	1	3	1	0	5	1	1	7	4
Gebodsborden	0	0	2	0	0	3	2	3	7
Wegcode: andere	0	1	7	0	0	1	3	1	3
TOTAAL	148	179	241	185	527	417	442	973	2.322

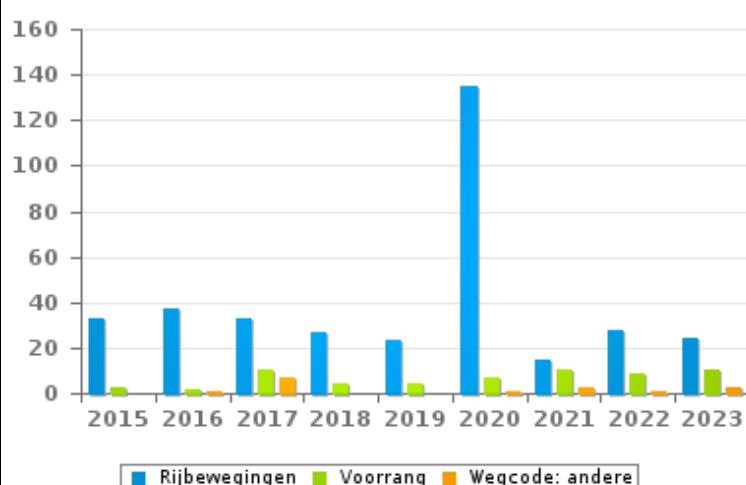
Aantal inbreuken



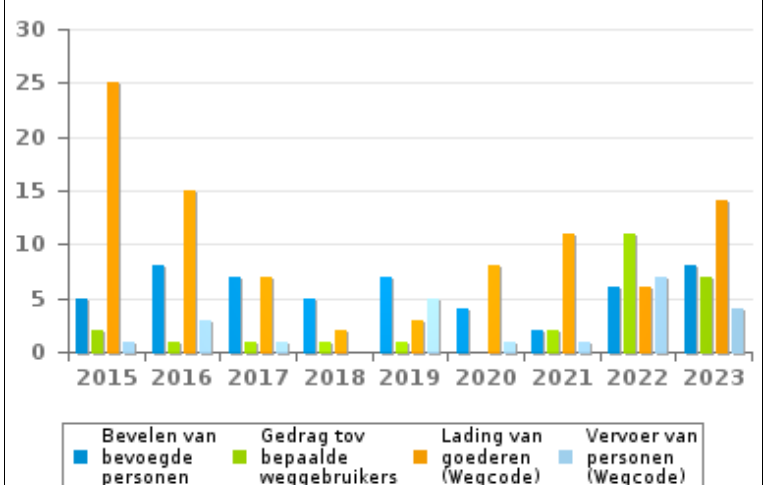
Aantal inbreuken



Aantal inbreuken



Aantal inbreuken





VERKEERSINBREUKEN (autosnelwegen inbegrepen) : TOP 5

2023

Alle inbreuken

Thema	Wetsartikel	Aantal inbreuken	% (*)
Snelheid	[VI. Gew.]: Art. 22quater. Binnen de zones afgebakend door de verkeersborden F4a en F4b is de snelheid beperkt tot 30 km per uur.	32.727	40,31 %
Snelheid	[VI. Gew.]: Snelheidsbeperking / zone 50 / openbare wegen buiten bebouwde kom, met uitzondering van de autosnelwegen. Art. 5. De weggebruikers moeten de verkeerslichten, verkeersborden en wegmarkeringen in acht nemen wanneer deze regelmatig zijn naar de vorm, voldoende zichtbaar zijn en overeenkomstig de voorschriften van [...] [het algemeen] reglement [op de politie van het wegverkeer en van het gebruik van de openbare weg] zijn aangebracht. Art. 68.3. [...] Bord C43 [met zonale geldigheid en vermelding 50]: Vanaf het verkeersbord [...] [tot het eindezonebord], verbod te rijden met een grotere snelheid dan [50 km per uur] [...]. Art. 65.5.10. Snelheidszones worden aangeduid door het verkeersbord C43 waaraan overeenkomstig 65.5.3. zonale geldigheid wordt gegeven. Vanaf het zonebord tot het eindezonebord is het verboden te rijden met een hogere snelheid dan de zonale snelheid [...].	21.061	25,94 %
Snelheid	[VI. Gew.]: Snelheidsbeperking / zone 30 / fietszones. Art. 22novies. [...] De snelheid mag in een fietszone nooit hoger liggen dan 30 kilometer per uur.	7.039	8,67 %
Snelheid	[VI. Gew.]: Art. 11.2.3°- b). Buiten de bebouwde kommen is de snelheid beperkt tot 70 km per uur op de andere openbare wegen. Op sommige openbare wegen kan evenwel een lagere of hogere snelheidsbeperking opgelegd of toegelaten worden door het verkeersbord C43. De lagere snelheidsbeperkingen voortvloeiend uit artikel 11.3 blijven van toepassing. Art. 5. De weggebruikers moeten de [...] verkeersborden [...] in acht nemen wanneer deze regelmatig zijn naar de vorm, voldoende zichtbaar zijn en overeenkomstig de voorschriften van [...] [het algemeen] reglement [op de politie van het wegverkeer en van het gebruik van de openbare weg] zijn aangebracht. Art. 68.3. [...] Bord C43 [met de vermelding 30]: Vanaf het verkeersbord tot het volgend kruispunt [of verkeersbord C45], verbod te rijden met een grotere snelheid dan [30 km per uur] [...].	6.830	8,41 %
Snelheid	[VI. Gew.]: Art. 11.1. Binnen de bebouwde kommen is de snelheid beperkt tot 50 km per uur [...].	5.018	6,18 %



VERKEERSINBREUKEN (autosnelwegen inbegrepen) : TOP 5

2023

4de graadsinbreuken

Thema	Wetsartikel	Aantal inbreuken	% (*)
Wegcode (rest)	De overtreding op de hierna vermelde bepalingen wordt beschouwd als overtreding van 4de graad krachtens artikel 4.4° van KB 30-09-2005 : Art. 20.3.2°. Het is verboden zich op een overweg te begeven wanneer de rode knipperlichten branden.	6	0,01 %
Wegcode (rest)	De overtreding op de hierna vermelde bepalingen wordt beschouwd als overtreding van 4de graad krachtens artikel 4.4° van KB 30-09-2005 : Art. 20.3.1°. Het is verboden zich op een overweg te begeven wanneer de slagbomen in beweging of gesloten zijn.	1	0,00 %
Wegcode (rest)	De overtreding op de hierna vermelde bepalingen wordt beschouwd als overtreding van 4de graad krachtens artikel 4.4° van KB 30-09-2005 : Art. 20.3.3°. Het is verboden zich op een overweg te begeven wanneer het geluidssein werkt.	1	0,00 %

(*) % ten opzichte van totaal aantal inbreuken



VERKEERSINBREUKEN (autosnelwegen inbegrepen) : MOMENT

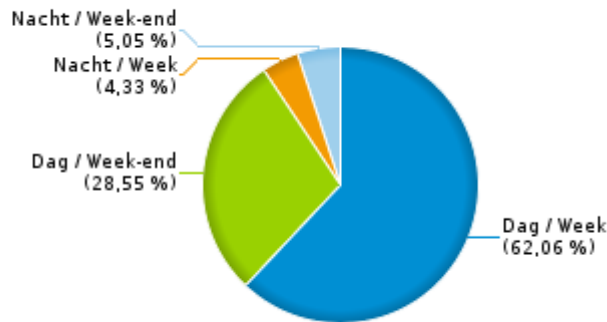
Aantal inbreuken per moment van de week 2023

	Week			Week-end			TOTAAL
	Dag	Nacht	Subtotaal	Dag	Nacht	Subtotaal	
Snelheid	47.925	3.364	51.289	22.320	3.877	26.197	77.486
Stilstaan en parkeren	205	7	212	55	8	63	275
GSM	191	0	191	20	4	24	215
Helm en beschermende kledij	5	0	5	7	1	8	13
Gordel en kinderzitje	31	4	35	21	6	27	62
Verkeerslichten	99	1	100	7	1	8	108
Wegcode (rest)	1.544	102	1.646	560	116	676	2.322
Alcohol	16	10	26	71	60	131	157
Drugs	3	1	4	3	1	4	8
Inschrijving	107	7	114	37	4	41	155
Rijbewijs	44	1	45	12	11	23	68
Technische eisen	190	20	210	65	9	74	284
Verzekering	17	1	18	2	1	3	21
Zwaar vervoer	9	1	10	2	0	2	12
Andere	0	0	0	0	0	0	0
Onbekend	1	0	1	1	0	1	2
TOTAAL	50.387	3.519	53.906	23.183	4.099	27.282	81.188

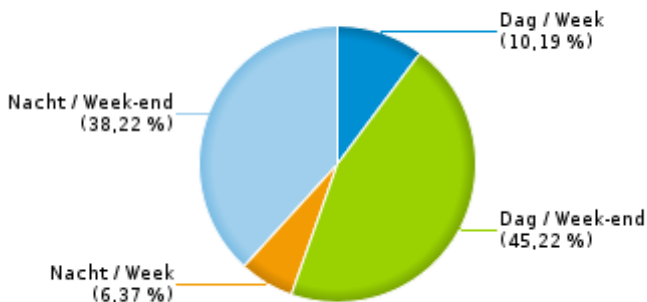
Weekend: van vrijdag 22.00u tot maandag 06.00u
Week: van maandag 06.00u tot vrijdag 22.00u

Dag: van 06.00u tot 22.00u
Nacht: van 22.00u tot 06.00u

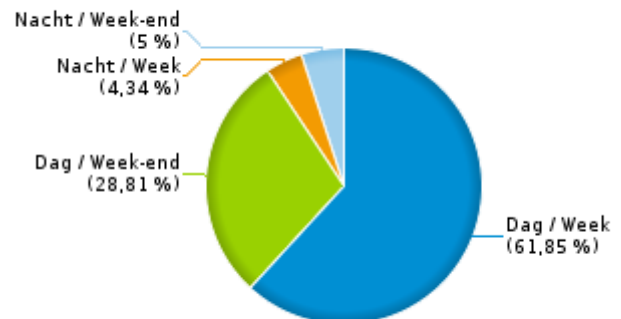
% inbreuken per moment - 2023



% alcoholinbreuken per moment - 2023



% snelheidsinbreuken per moment - 2023





SNELHEIDSINBREUKEN (autosnelwegen inbegrepen) : PLAATS

2023

Begijnendijk

Straat	Huis nr	Km paal	0-10 km/u te snel	11-20 km/u te snel	21-30 km/u te snel	31-40 km/u te snel	>40 km/u te snel	??? km/u te snel	TOTAAL
BAALSESTEENWEG RICHTING BAAL	141		13	9	1	0	0	0	23
BAALSESTEENWEG RICHTING BEGIJNENDIJK	141		8	2	0	0	0	0	10
Busschotstraat			0	0	0	0	1	2	3
Kleinesteenweg	41		52	21	0	0	0	0	73
KLEINESTEENWEG RICHTING BEGIJNENDIJK	33		7	2	0	0	0	0	9
KLEINESTEENWEG RICHTING RAMSEL	33		20	1	0	0	0	0	21
Liersesteenweg	214		1.607	141	16	5	2	0	1.771
LIERSESTEENWEG RICHTING LIER	203		472	45	8	2	1	0	528
Pastoor Pitetlaan	27		860	48	2	2	0	0	912
Pastoor Pitetlaan	47		464	20	4	1	0	0	489
Peuterstraat	92		680	34	2	0	0	0	716
Peuterstraat	1		461	20	1	0	0	0	482
Prof.Scharpélaan	52		260	11	1	0	0	0	272
Prof.Scharpélaan	70		161	9	1	0	0	0	171
Prof.Scharpélaan	103		50	5	1	0	0	0	56
PROF.SCHARPELAAN RICHTING BEGIJNENDIJK	103		62	15	3	0	0	0	80
PROF.SCHARPELAAN RICHTING BETEKOM	103		45	4	1	0	0	0	50
PROF.SCHARPELAAN RICHTING BETEKOM	105		43	6	0	0	0	0	49
SLEUTELBAAN RICHTING BOOISCHOT	12		29	1	1	0	0	0	31
SLEUTELBAAN RICHTING HALTESTRAAT	12		3	0	2	0	0	0	5
Soelstraat	74		1.292	53	5	1	0	0	1.351
Soelstraat	146		1.148	56	1	0	0	0	1.205
Soelstraat	3		1.096	34	2	0	0	0	1.132
Soelstraat	70		1.032	40	1	0	0	0	1.073
Staeystraat	57		7.589	219	2	0	0	0	7.810
WERCHTERSESTEENWEG RICHTING BETEKOM CENTRUM	126		4	1	0	0	0	0	5
WERCHTERSESTEENWEG RICHTING WERCHTER	126		6	0	1	0	0	0	7



SNELHEIDSINBREUKEN (autosnelwegen inbegrepen) : PLAATS

2023

Begijnendijk

Straat	Huis nr	Km paal	0-10 km/u te snel	11-20 km/u te snel	21-30 km/u te snel	31-40 km/u te snel	>40 km/u te snel	??? km/u te snel	TOTAAL
TOTAAL			17.464	797	56	11	4	2	18.334

Rotselaar

Straat	Huis nr	Km paal	0-10 km/u te snel	11-20 km/u te snel	21-30 km/u te snel	31-40 km/u te snel	>40 km/u te snel	??? km/u te snel	TOTAAL
A2-E314 Richting Heerlen (NI) Parking Rotselaar			0	0	0	0	0	3	3
A2-E314 Ri Heerlen (NL)			0	1	1	0	1	4	7
A2-E314 Ri Heerlen (NL)		72.8	0	0	0	0	0	2	2
A2-E314 Ri Heerlen (NL)		71.7	0	0	0	0	1	0	1
A2-E314 Ri Heerlen (NL)		74.0	0	0	0	0	0	1	1
A2-E314 Ri Heerlen (NL)		74.1	0	0	0	0	0	1	1
A2-E314 Ri Heerlen (NL)		74.3	0	0	0	0	1	0	1
A2-E314 Ri Heerlen (NL)		74.5	0	0	0	0	0	1	1
A2-E314 Ri Leuven			0	0	0	0	0	5	5
A2-E314 Ri Leuven		73.8	0	0	0	0	0	1	1
A2-E314 Ri Leuven		75.2	0	0	0	0	0	1	1
AARSCHOTSESTEENWEG RICHTING AARSCHOT	126		2.390	92	34	20	4	0	2.540
AARSCHOTSESTEENWEG RICHTING LEUVEN	37		5.713	208	39	12	7	0	5.979
AARSCHOTSESTEENWEG RICHTING LEUVEN	245		771	32	3	1	0	0	807
Beninksstraat	25		29	8	0	0	0	0	37
BENINKSSTRAAT RICHTING HOLSBEEK	25		10	3	0	0	0	0	13
BENINKSSTRAAT RICHTING WEZEMAAL	25		6	5	0	0	0	0	11
Beverlaak	Z/N		20	0	1	0	0	0	21
Beverlaak			11	1	0	0	0	0	12
Heirbaan	50		11	7	0	0	0	0	18
Hogeweg	54		96	2	0	0	0	0	98
Hogeweg	72		42	1	0	0	0	0	43
Hogeweg	3		18	0	0	0	0	0	18



SNELHEIDSINBREUKEN (autosnelwegen inbegrepen) : PLAATS

2023

Rotselaar

Straat	Huis nr	Km paal	0-10 km/u te snel	11-20 km/u te snel	21-30 km/u te snel	31-40 km/u te snel	>40 km/u te snel	??? km/u te snel	TOTAAL
HOGEWEG RICHTING BETEKOM	43		22	4	0	0	0	0	26
HOGEWEG RICHTING BETEKOM	36		4	3	0	0	0	0	7
HOGEWEG RICHTING WERCHTER	43		10	0	0	0	0	0	10
HOGEWEG RICHTING WERCHTER	36		9	0	0	0	0	0	9
NIEUWEBAAN RICHTING AARSCHOT/TREMELLO	83		416	25	5	3	0	0	449
NIEUWEBAAN RICHTING HAACHT	N/A		1.672	38	10	5	1	0	1.726
NIEUWEBAAN RICHTING HAACHT	3		117	6	4	0	0	0	127
NIEUWEBAAN RICHTING TREMELO	83		3.190	113	19	6	1	0	3.329
Provinciebaan	35		7	1	1	0	0	0	9
PROVINCIEBAAN RICHTING HOLSBEK		2.3	2.932	244	7	3	0	0	3.186
PROVINCIEBAAN RICHTING WERCHTER		2.4	3.433	201	7	0	2	0	3.643
Sint Jansstraat	107		448	7	0	0	0	0	455
Sint Jansstraat	25		306	6	0	0	0	0	312
Steenweg op Betekom	18		13	1	0	0	0	0	14
Steenweg op Nieuwrode	209		35	1	0	0	0	0	36
Steenweg op Nieuwrode	124		20	1	0	0	0	0	21
Steenweg op Wezemaal	60		709	24	5	0	0	0	738
Terheidelaan	35		4	0	0	0	0	0	4
Torenstraat	118		616	24	5	0	0	0	645
Torenstraat	78A		4	0	0	0	0	0	4
TORENSTRAAT RICHTING ROTSELAAR CENTRUM	118		23	8	1	0	0	0	32
TORENSTRAAT RICHTING WEZEMAAL	118		3	0	0	0	0	0	3
Tremelobaan	27		100	5	1	0	0	0	106
Tremelobaan	3		41	4	0	0	0	0	45
TREMELOBAAN RICHTING TREMELO	34		70	11	0	0	0	0	81
TREMELOBAAN RICHTING WERCHTER	34		44	3	0	0	0	0	47
Varentstraat	42		276	7	1	0	0	0	284
VARENTSTRAAT RICHTING BETEKOM	176		3	1	1	0	0	0	5



SNELHEIDSINBREUKEN (autosnelwegen inbegrepen) : PLAATS

2023

Rotselaar

Straat	Huis nr	Km paal	0-10 km/u te snel	11-20 km/u te snel	21-30 km/u te snel	31-40 km/u te snel	>40 km/u te snel	??? km/u te snel	TOTAAL
VARENTSTRAAT RICHTING BETEKOM	142		2	0	0	0	0	0	2
VARENTSTRAAT RICHTING TREMELO	142		1	0	0	0	0	0	1
VARENTSTRAAT RICHTING WERCHTER	176		1	0	0	0	0	0	1
Vijfde Liniestraat	59		22	8	0	0	1	0	31
Vijfde Liniestraat	47		11	2	1	0	0	0	14
VIJFDE LINIESTRAAT RICHTING LEUVEN	57		12	1	0	0	0	0	13
VIJFDE LINIESTRAAT RICHTING ROTSELAAR	57		24	2	1	0	0	0	27
TOTAAL			23.717	1.111	147	50	19	19	25.063

Tremelo

Straat	Huis nr	Km paal	0-10 km/u te snel	11-20 km/u te snel	21-30 km/u te snel	31-40 km/u te snel	>40 km/u te snel	??? km/u te snel	TOTAAL
Astridstraat	2		9	1	0	0	0	0	10
Baalsebaan	332		3.646	245	6	0	0	0	3.897
Baalsebaan	308		3.673	165	5	0	0	0	3.843
Baalsebaan	21		2.560	201	13	1	0	0	2.775
Baalsebaan	20		1.369	117	3	1	0	0	1.490
BAALSEBAAN RICHTING BAAL	21A		12	2	0	0	0	0	14
BAALSEBAAN RICHTING BAAL	318A		1	0	0	0	0	0	1
BAALSEBAAN RICHTING KEERBERGEN	21A		21	3	0	0	0	0	24
BAALSEBAAN RICHTING TREMELO	318A		1	0	0	0	0	0	1
Grote Bollostraat	9		730	33	7	1	1	0	772
Kruisstraat			0	0	0	0	0	1	1
Pastoriestraat	53		9.996	921	37	7	2	0	10.963
Pastoriestraat	11		7.997	850	42	4	2	0	8.895
Schrieksebaan	25		1.030	44	2	2	0	0	1.078
Schrieksebaan	206		7	5	1	0	0	0	13
Veldonkstraat	2		212	1	0	0	0	0	213



SNELHEIDSINBREUKEN (autosnelwegen inbegrepen) : PLAATS

2023

Tremelo

Straat	Huis nr	Km paal	0-10 km/u te snel	11-20 km/u te snel	21-30 km/u te snel	31-40 km/u te snel	>40 km/u te snel	??? km/u te snel	TOTAAL
Veldonkstraat	20		72	0	0	0	0	0	72
Veldonkstraat	46		7	2	0	0	0	0	9
VELDONKSTRAAT RICHTING BETEKOM	261		8	2	0	0	0	0	10
VELDONKSTRAAT RICHTING TREMELO	261		7	1	0	0	0	0	8
TOTAAL			31.358	2.593	116	16	5	1	34.089



SNELHEIDSINBREUKEN (autosnelwegen inbegrepen) : SNELHEIDSREGIME 2023

toegelaten snelheid	0-10 km/u te snel	11-20 km/u te snel	21-30 km/u te snel	31-40 km/u te snel	>40 km/u te snel	??? km/u te snel	TOTAAL
30	44.131	3.210	121	17	7	0	47.486
50	26.266	1.082	169	53	15	0	27.585
60	0	52	2	1	0	0	55
70	2.139	155	26	6	3	0	2.329
90	0	0	1	0	0	0	1
120	0	1	0	0	3	0	4
Onbekend	3	1	0	0	0	22	26
TOTAAL	72.539	4.501	319	77	28	22	77.486

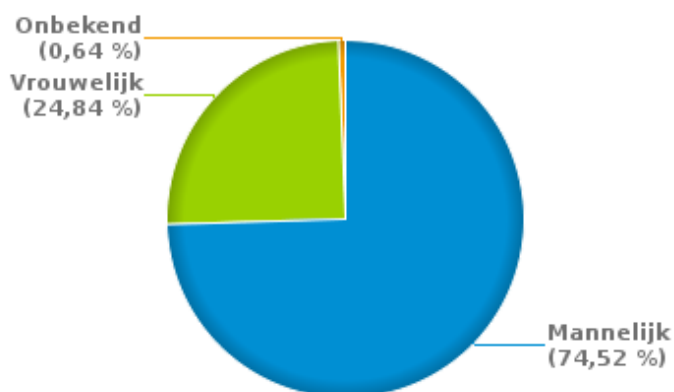


VERKEERSINBREUKEN (autosnelwegen inbegrepen) : PROFILERING 2023

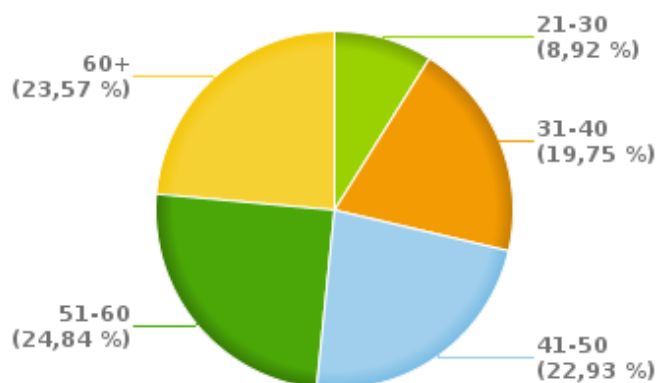
Aantal inbreuken alcohol per geslacht en per leeftijdscategorie

	Mannelijk	Vrouwelijk	Onbekend	TOTAAL
21-30	10	4	0	14
31-40	22	8	1	31
41-50	28	8	0	36
51-60	27	12	0	39
60+	30	7	0	37
TOTAAL	117	39	1	157

% Alcoholicinbreuken per geslacht - 2023



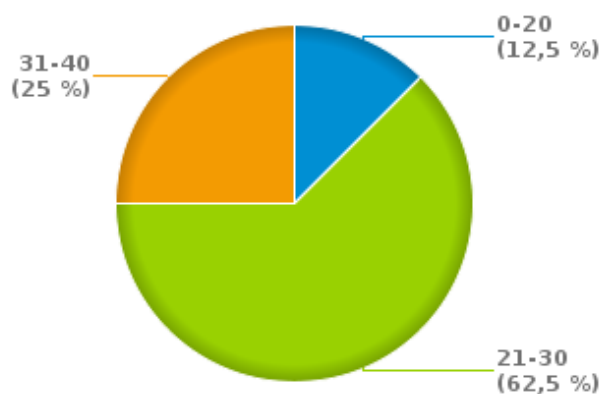
% Alcoholicinbreuken per leeftijd - 2023



Aantal inbreuken drugs per geslacht en per leeftijdscategorie

	Mannelijk	TOTAAL
0-20	1	1
21-30	5	5
31-40	2	2
TOTAAL	8	8

% Drugsinbreuken per leeftijd - 2023



% Drugsinbreuken per geslacht - 2023





VERKEERSINBREUKEN

REPORT FILTERS

Begin jaar van de inbreuken	2015
Einde jaar van de inbreuken	2023
Trimester	Trim. 1;Trim. 2;Trim. 3;Trim. 4
Datum van afsluiting van de gegevensbank	30/04/24
Politiezone	PZ BRT (TREMELLO)
Lokale/federale eenheid	
Op/Buiten snelweg	(autosnelwegen inbegrepen)
Vaststellende politie-eenheid	

Refresh report datum	01/07/2024 10:22:01
-----------------------------	---------------------