

**Overzicht
Verkeersinbreuken
(autosnelwegen inbegrepen)
2023**

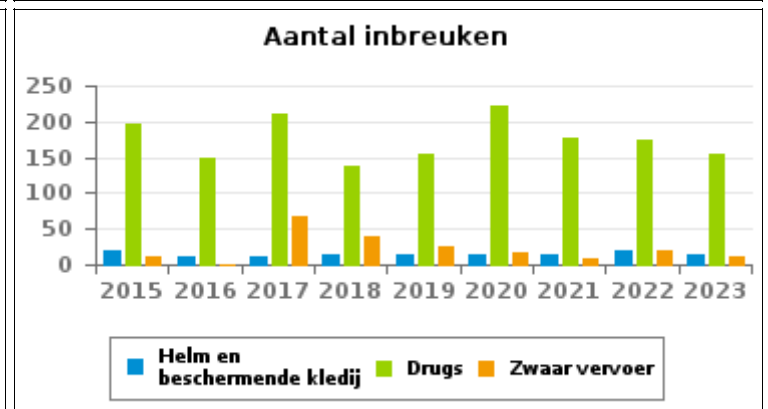
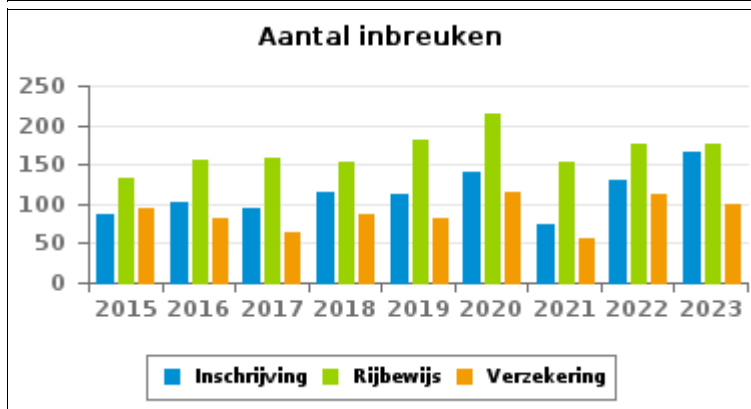
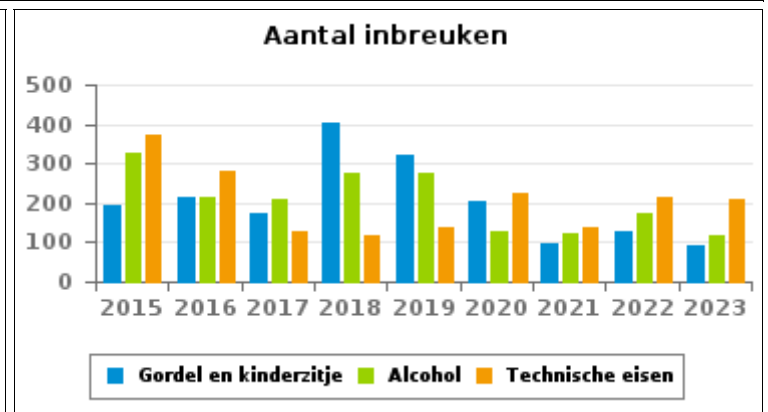
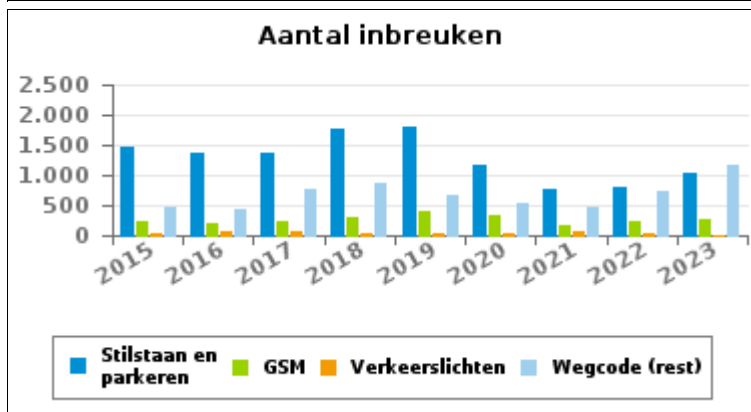
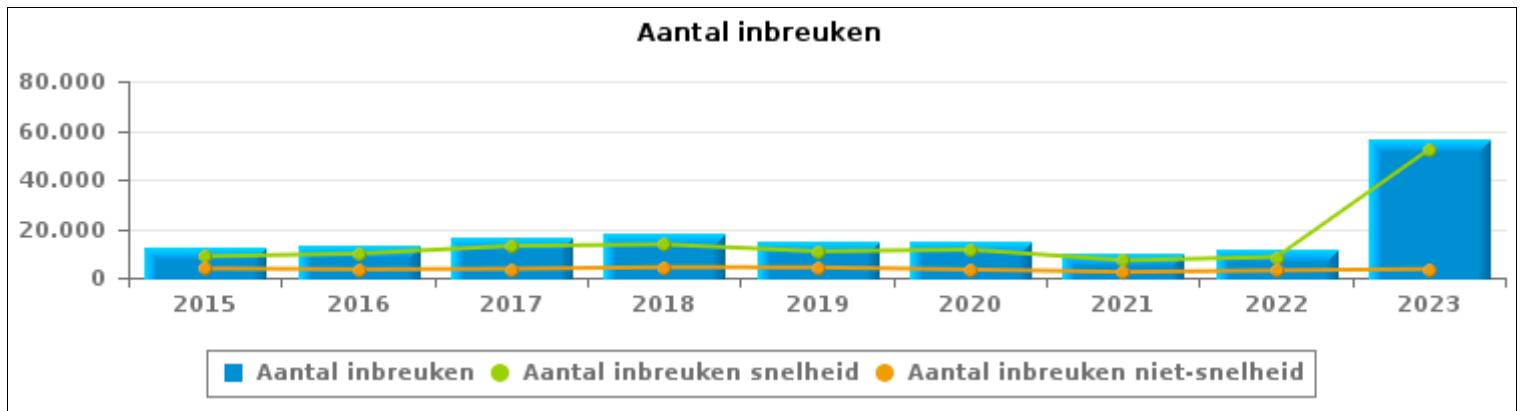
PZ DEMERDAL - DSZ (DIEST)



VERKEERSINBREUKEN (autosnelwegen inbegrepen) : ALGEMEEN OVERZICHT

Vergelijking per jaar: 2015-2023

	2015	2016	2017	2018	2019	2020	2021	2022	2023
TOTAAL AANTAL INBREUKEN	12.502	13.210	16.617	17.858	14.974	14.769	9.408	11.417	55.924
INBREUKEN PER THEMA									
	2015	2016	2017	2018	2019	2020	2021	2022	2023
Snelheid	8.734	9.809	12.974	13.553	10.752	11.444	7.068	8.464	52.380
Stilstaan en parkeren	1.480	1.376	1.383	1.751	1.800	1.157	776	798	1.038
GSM	240	210	223	293	405	321	177	230	273
Helm en beschermende kledij	19	10	10	13	13	14	13	20	13
Gordel en kindersitje	192	215	174	402	322	202	96	130	90
Verkeerslichten	49	74	72	21	18	17	62	23	6
Wegcode (rest)	470	424	751	874	671	526	470	743	1.166
Alcohol	325	215	208	278	276	128	120	171	119
Drugs	196	150	210	139	154	222	177	175	155
Inschrijving	87	102	95	114	113	141	75	131	166
Rijbewijs	133	155	159	154	182	214	154	177	175
Technische eisen	370	279	129	119	140	225	136	215	210
Verzekering	94	81	65	87	81	115	57	112	100
Zwaar vervoer	10	1	67	38	26	17	9	19	10
Andere	5	2	0	19	16	2	6	8	9
Onbekend	98	107	97	3	5	24	12	1	14



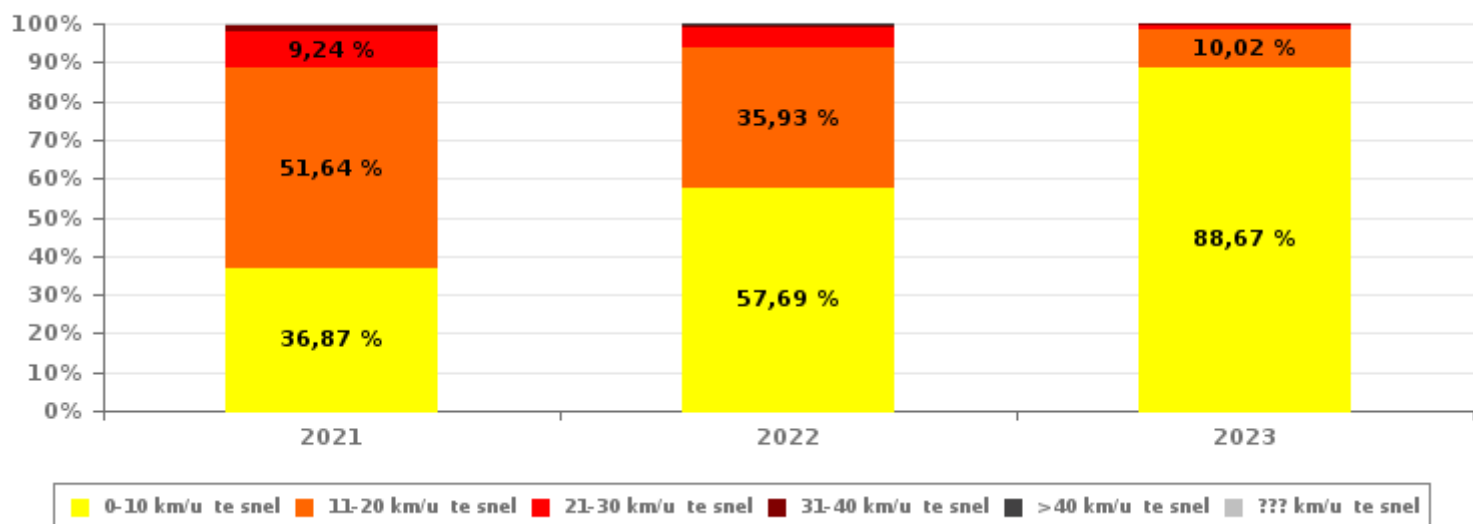


VERKEERSINBREUKEN (autosnelwegen inbegrepen) : ALGEMEEN OVERZICHT INBREUKEN PER ZWAARTEGRAAD

Vergelijking per jaar: 2015-2023

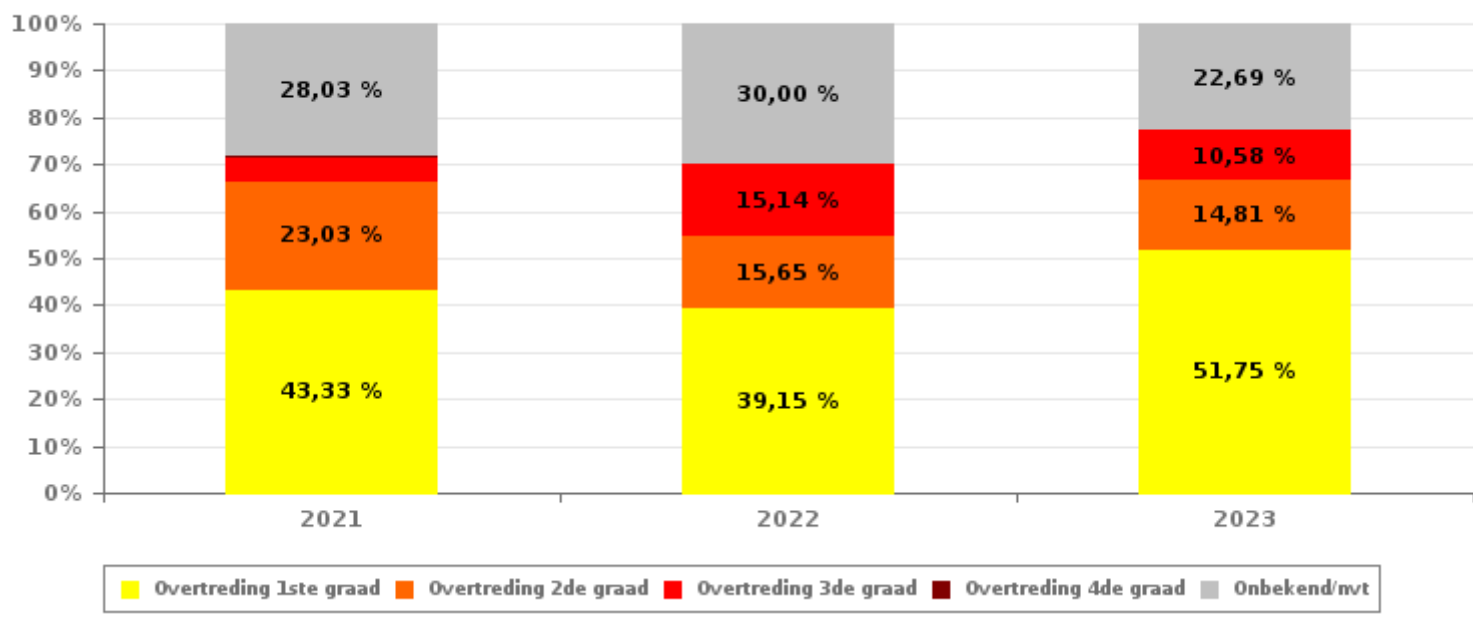
SNELHEID	2015	2016	2017	2018	2019	2020	2021	2022	2023
0-10 km/u te snel	3.697	6.012	10.171	8.861	7.418	6.606	2.606	4.883	46.445
11-20 km/u te snel	4.279	3.210	2.340	3.717	2.685	3.919	3.650	3.041	5.250
21-30 km/u te snel	583	465	310	750	485	672	653	434	516
31-40 km/u te snel	106	74	73	144	101	159	106	73	122
>40 km/u te snel	39	27	24	55	36	58	31	14	40
??? km/u te snel	30	21	56	26	27	30	22	19	7
Subtotaal SNELHEID	8.734	9.809	12.974	13.553	10.752	11.444	7.068	8.464	52.380

Aantal (snelheid) inbreuken : indeling per graad



NIET-SNELHEID	2015	2016	2017	2018	2019	2020	2021	2022	2023
1ste graad	1.488	1.381	1.783	2.088	1.919	1.442	1.014	1.156	1.834
2de graad	917	858	774	1.155	1.291	913	539	462	525
3de graad	150	189	175	247	163	101	114	447	375
4de graad	4	5	7	9	7	9	17	2	6
Onbekend/NVT	1.209	968	904	806	842	860	656	886	804
Subtotaal NIET-SNELHEID	3.768	3.401	3.643	4.305	4.222	3.325	2.340	2.953	3.544

Aantal (niet-snelheid) inbreuken : indeling per graad





VERKEERSINBREUKEN (autosnelwegen inbegrepen) : ALGEMEEN OVERZICHT

Vergelijking per maand voor het jaar 2023

	Jan	Feb	Maa	Apr	Mei	Jun	Jul	Aug	Sep	Okt	Nov	Dec	TOTAAL
TOTAAL AANTAL INBREUKEN	2.031	923	9.873	7.742	4.030	5.398	4.646	5.582	5.126	4.508	2.913	3.152	55.924
INBREUKEN PER THEMA	Jan	Feb	Maa	Apr	Mei	Jun	Jul	Aug	Sep	Okt	Nov	Dec	TOTAAL
Snelheid	1.808	656	9.452	7.390	3.747	5.050	4.401	5.325	4.863	4.231	2.625	2.832	52.380
Stilstaan en parkeren	58	92	70	65	62	103	74	57	85	68	138	166	1.038
GSM	23	30	63	7	25	16	9	20	29	25	22	4	273
Helm en beschermende kledij	0	0	2	5	1	2	0	0	1	0	1	1	13
Gordel en kinderzitje	5	12	7	16	15	6	5	6	5	7	6	0	90
Verkeerslichten	0	2	0	0	1	1	0	0	0	0	1	1	6
Wegcode (rest)	64	41	190	157	84	140	88	105	86	88	65	58	1.166
Alcohol	22	12	9	3	12	10	7	6	2	8	8	20	119
Drugs	11	24	13	17	15	6	7	9	9	12	11	21	155
Inschrijving	13	9	17	17	17	17	14	18	12	11	11	10	166
Rijbewijs	6	26	6	20	18	19	15	9	10	18	12	16	175
Technische eisen	12	9	34	30	18	18	14	15	14	25	8	13	210
Verzekering	8	8	8	12	13	9	8	7	5	9	5	8	100
Zwaar vervoer	1	1	2	3	1	1	1	0	0	0	0	0	10
Andere	0	1	0	0	1	0	0	4	1	1	0	1	9
Onbekend	0	0	0	0	0	0	3	1	4	5	0	1	14
INBREUKEN PER ZWAARTEGRAAD	Jan	Feb	Maa	Apr	Mei	Jun	Jul	Aug	Sep	Okt	Nov	Dec	TOTAAL
SNELHEID	Jan	Feb	Maa	Apr	Mei	Jun	Jul	Aug	Sep	Okt	Nov	Dec	TOTAAL
0-10 km/u te snel	1.504	523	8.499	6.643	3.356	4.467	3.996	4.734	4.195	3.711	2.361	2.456	46.445
11-20 km/u te snel	262	112	877	691	344	518	367	520	563	457	229	310	5.250
21-30 km/u te snel	35	16	65	48	37	53	28	48	82	43	24	37	516
31-40 km/u te snel	3	4	8	8	8	7	6	16	14	14	9	25	122
>40 km/u te snel	2	0	2	0	2	5	4	5	8	6	2	4	40
??? km/u te snel	2	1	1	0	0	0	0	2	1	0	0	0	7
Subtotaal SNELHEID	1.808	656	9.452	7.390	3.747	5.050	4.401	5.325	4.863	4.231	2.625	2.832	52.380
NIET-SNELHEID	Jan	Feb	Maa	Apr	Mei	Jun	Jul	Aug	Sep	Okt	Nov	Dec	TOTAAL
1ste graad	97	103	231	205	126	209	134	137	139	137	157	159	1.834
2de graad	32	38	43	45	41	45	35	40	40	32	61	73	525
3de graad	33	42	71	15	35	28	18	29	39	31	25	9	375
4de graad	0	1	0	1	0	2	0	0	0	0	2	0	6
Onbekend/NVT	61	83	76	86	81	64	58	51	45	77	43	79	804
Subtotaal NIET-SNELHEID	223	267	421	352	283	348	245	257	263	277	288	320	3.544



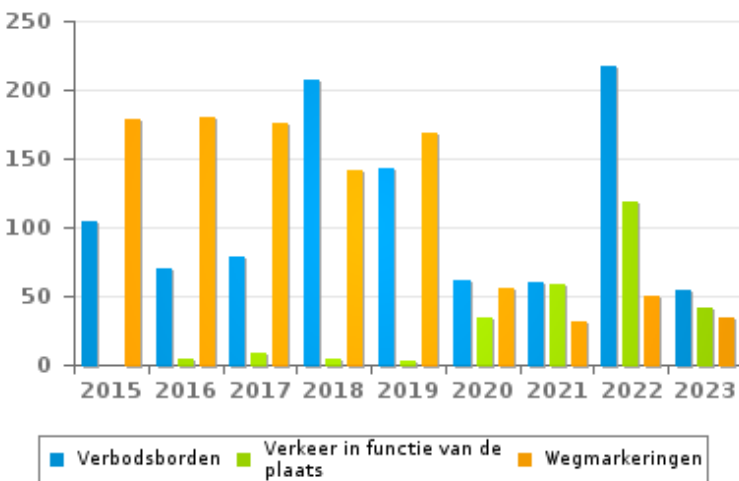
VERKEERSINBREUKEN (autosnelwegen inbegrepen) : ALGEMEEN OVERZICHT (DETAIL)

Vergelijking per jaar: 2015-2023

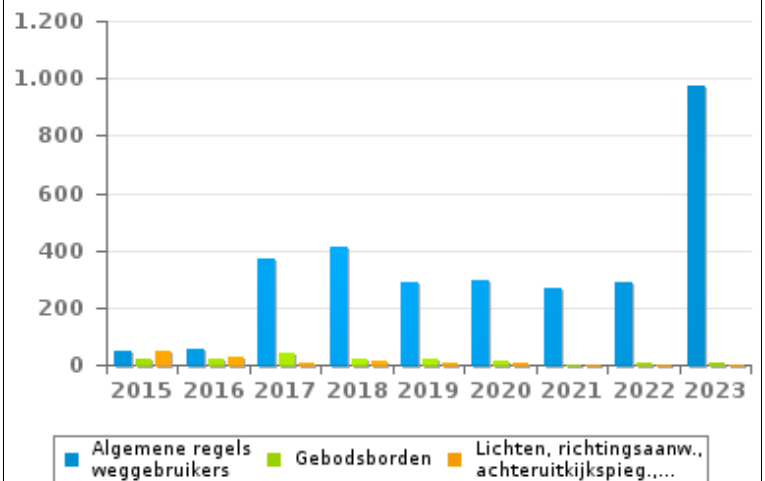
Wegcode(rest)

	2015	2016	2017	2018	2019	2020	2021	2022	2023
Algemene regels weggebruikers	51	58	367	413	288	294	269	286	976
Wegmarkeringen	179	180	175	142	169	56	32	50	34
Verbodsborden	105	70	78	207	143	62	60	217	55
Verkeer in functie van de plaats	0	4	8	4	3	34	59	119	42
Rijbewegingen	40	43	43	42	17	9	16	12	8
Gebodsborden	18	19	41	22	20	16	3	5	4
Lading van goederen (Wegcode)	6	1	5	11	3	20	12	30	23
Lichten, richtingsaanw., achteruitkijkspieg.,....	45	27	10	12	5	5	1	2	1
Vervoer van personen (Wegcode)	6	8	6	1	7	4	9	6	7
Voorrang	5	8	12	7	4	8	3	4	1
Bevelen van bevoegde personen	7	2	2	10	8	6	5	5	2
Gedrag tov bepaalde weggebruikers	2	3	1	3	2	10	0	3	7
Wegcode: andere	6	1	3	0	2	2	1	4	6
TOTAAL	470	424	751	874	671	526	470	743	1.166

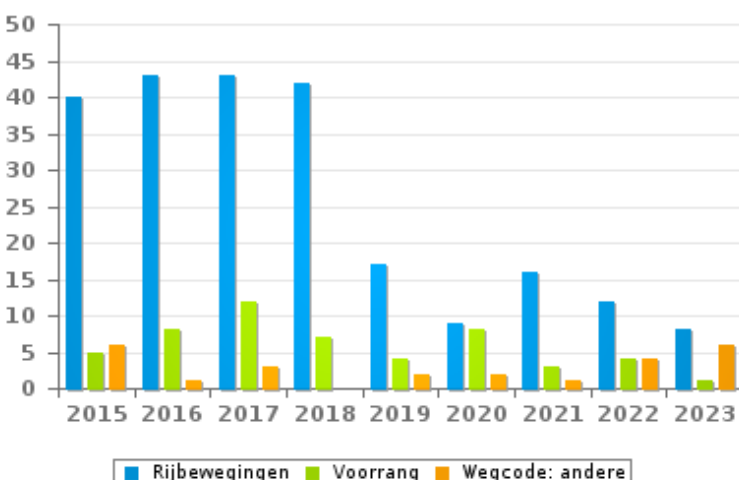
Aantal inbreuken



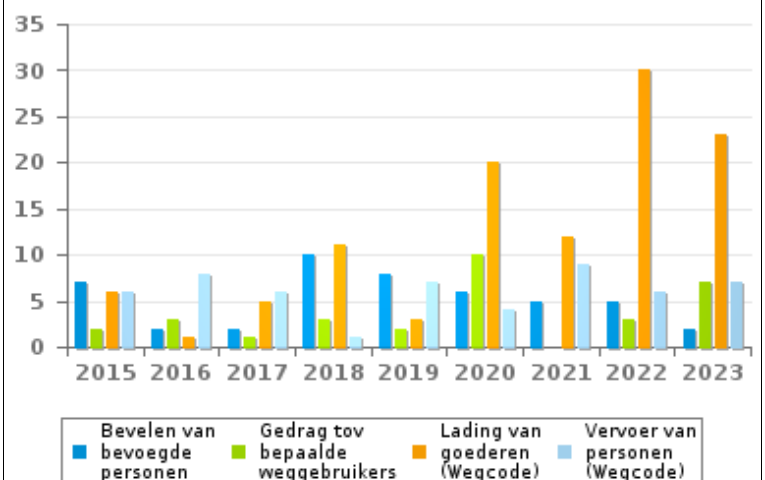
Aantal inbreuken



Aantal inbreuken



Aantal inbreuken





VERKEERSINBREUKEN (autosnelwegen inbegrepen) : TOP 5

2023

Alle inbreuken

Thema	Wetsartikel	Aantal inbreuken	% (*)
Snelheid	[VI. Gew.:] Snelheidsbeperking / zone 50 / openbare wegen buiten bebouwde kom, met uitzondering van de autosnelwegen. Art. 5. De weggebruikers moeten de verkeerslichten, verkeersborden en wegmarkeringen in acht nemen wanneer deze regelmatig zijn naar de vorm, voldoende zichtbaar zijn en overeenkomstig de voorschriften van [...] [het algemeen] reglement [op de politie van het wegverkeer en van het gebruik van de openbare weg] zijn aangebracht. Art. 68.3. [...] Bord C43 [met zonale geldigheid en vermelding 50]: Vanaf het verkeersbord [...] [tot het eindezonebord], verbod te rijden met een grotere snelheid dan [50 km per uur] [...]. Art. 65.5.10. Snelheidszones worden aangeduid door het verkeersbord C43 waaraan overeenkomstig 65.5.3. zonale geldigheid wordt gegeven. Vanaf het zonebord tot het eindezonebord is het verboden te rijden met een hogere snelheid dan de zonale snelheid [...].	40.114	71,73 %
Snelheid	[VI. Gew.:] Art. 11.1. Binnen de bebouwde kommen is de snelheid beperkt tot 50 km per uur [...].	8.661	15,49 %
Snelheid	[VI. Gew.:] Art. 11.2.3°- b). Buiten de bebouwde kommen is de snelheid beperkt tot 70 km per uur op de andere openbare wegen. Op sommige openbare wegen kan evenwel een lagere of hogere snelheidsbeperking opgelegd of toegelaten worden door het verkeersbord C43. De lagere snelheidsbeperkingen voortvloeiend uit artikel 11.3 blijven van toepassing. Art. 5. De weggebruikers moeten de [...] verkeersborden [...] in acht nemen wanneer deze regelmatig zijn naar de vorm, voldoende zichtbaar zijn en overeenkomstig de voorschriften van [...] [het algemeen] reglement [op de politie van het wegverkeer en van het gebruik van de openbare weg] zijn aangebracht. Art. 68.3. [...] Bord C43 [met de vermelding 50]: Vanaf het verkeersbord tot het volgend kruispunt [of verkeersbord C45], verbod te rijden met een grotere snelheid dan [50 km per uur] [...].	2.168	3,88 %
Wegcode (rest)	Art. 59.6. Onder voorbehoud van de afwijkingen voorzien in artikel 81.5 van [...] [het] reglement [op de politie van het wegverkeer en van het gebruik van de openbare weg] en in het koninklijk besluit betreffende het wegverkeer van uitzonderlijke voertuigen, mag geen enkel voertuig in het verkeer op de openbare weg worden gebracht of gehouden, indien het niet beantwoordt aan de bepalingen van [...] [het algemeen] reglement [op de politie van het wegverkeer en van het gebruik van de openbare weg], en van de technische reglementen van de auto's of van de bromfietsen en motorfietsen.	940	1,68 %
Snelheid	[VI. Gew.:] Art. 11.2.3°- b). Buiten de bebouwde kommen is de snelheid beperkt tot 70 km per uur op de andere openbare wegen.	787	1,41 %



VERKEERSINBREUKEN (autosnelwegen inbegrepen) : TOP 5

2023

4de graadsinbreuken

Thema	Wetsartikel	Aantal inbreuken	% (*)
Wegcode (rest)	De overtreding op de hierna vermelde bepalingen wordt beschouwd als overtreding van 4de graad krachtens artikel 4.4° van KB 30-09-2005 : Art. 20.3.2°. Het is verboden zich op een overweg te begeven wanneer de rode knipperlichten branden.	4	0,01 %
Wegcode (rest)	Art. 4.1. De weggebruikers moeten onmiddellijk gevolg geven aan de bevelen van de bevoegde personen. Art. 4.2.2°. Als bevelen worden inzonderheid beschouwd: de arm of de armen horizontaal uitgestrekt, wat stoppen betekent voor de weggebruikers die naderen uit richtingen welke deze aangewezen door de arm of armen, dwarsen. Art. 4.1°. [...] zijn overtredingen van de vierde graad in de zin van artikel 29§1, eerste lid, van [...] [de] wet betreffende de politie over het wegverkeer, gecoördineerd op 16 maart 1968: de [...] bevelen negeren van een bevoegd persoon [vermeld in het artikel 4.2.2° van KB 01-12-1975].	1	0,00 %
Wegcode (rest)	De overtreding op de hierna vermelde bepalingen wordt beschouwd als overtreding van 4de graad krachtens artikel 4.4° van KB 30-09-2005 : Art. 20.3.3°. Het is verboden zich op een overweg te begeven wanneer het geluidssein werkt.	1	0,00 %

(*) % ten opzichte van totaal aantal inbreuken



VERKEERSINBREUKEN (autosnelwegen inbegrepen) : MOMENT

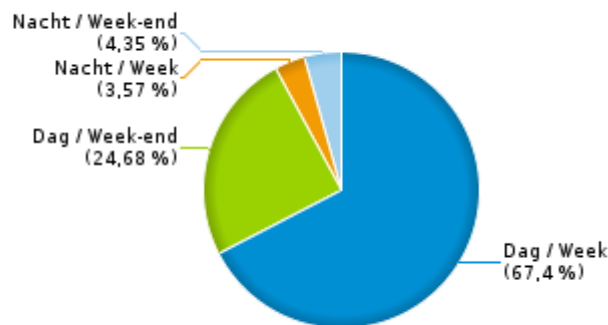
Aantal inbreuken per moment van de week 2023

	Week			Week-end			TOTAAL
	Dag	Nacht	Subtotaal	Dag	Nacht	Subtotaal	
Snelheid	35.291	1.822	37.113	13.008	2.259	15.267	52.380
Stilstaan en parkeren	659	63	722	283	33	316	1.038
GSM	243	1	244	29	0	29	273
Helm en beschermende kledij	10	0	10	3	0	3	13
Gordel en kinderzitje	59	0	59	28	3	31	90
Verkeerslichten	5	0	5	1	0	1	6
Wegcode (rest)	823	63	886	226	54	280	1.166
Alcohol	34	13	47	36	36	72	119
Drugs	99	7	106	37	12	49	155
Inschrijving	113	10	123	38	5	43	166
Rijbewijs	102	9	111	42	22	64	175
Technische eisen	151	4	155	47	8	55	210
Verzekering	78	3	81	17	2	19	100
Zwaar vervoer	9	0	9	1	0	1	10
Andere	8	0	8	1	0	1	9
Onbekend	11	0	11	3	0	3	14
TOTAAL	37.695	1.995	39.690	13.800	2.434	16.234	55.924

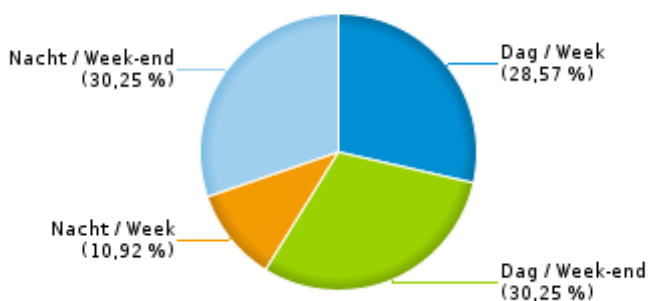
Weekend: van vrijdag 22.00u tot maandag 06.00u
Week: van maandag 06.00u tot vrijdag 22.00u

Dag: van 06.00u tot 22.00u
Nacht: van 22.00u tot 06.00u

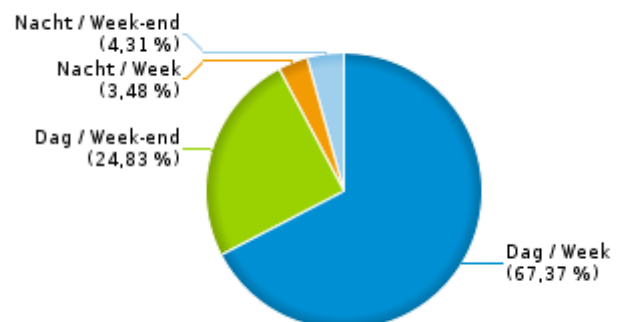
% inbreuken per moment - 2023



% alcoholinbreuken per moment - 2023



% snelheidsinbreuken per moment - 2023





SNELHEIDSINBREUKEN (autosnelwegen inbegrepen) : PLAATS

2023

Diest

Straat	Huis nr	Km paal	0-10 km/u te snel	11-20 km/u te snel	21-30 km/u te snel	31-40 km/u te snel	>40 km/u te snel	??? km/u te snel	TOTAAL
A2-E314 Ri Heerlen (NL)		50.8	0	0	0	0	0	2	2
A2-E314 Ri Heerlen (NL)			0	1	0	0	0	0	1
BERINGENBAAN RICHTING DIEST	96		120	16	3	0	0	1	140
BERINGENBAAN RICHTING PAAL	96		100	28	3	1	0	0	132
BOUDEWIJNVEST RICHTING CENTRUM	60		42	6	0	0	0	0	48
BOUDEWIJNVEST RICHTING DIEST	2		141	18	0	0	0	0	159
BOUDEWIJNVEST RICHTING ZICHEM	2		117	20	1	0	0	0	138
BREDESTRAAT RICHTING DIEST	92		8	3	0	0	0	0	11
BREDESTRAAT RICHTING SCHERPENHEUVEL	92		9	2	1	0	0	0	12
Citadellaan			0	0	0	0	0	3	3
DIESTERSTEENWEG RICHTING DIEST		47.3	63	6	3	0	0	0	72
DIESTERSTEENWEG RICHTING SCHERPENHEUVEL		47.3	43	1	1	1	0	0	46
DIESTSEBAAN RICHTING DIEST	109		170	20	3	1	0	0	194
DIESTSEBAAN RICHTING DIEST	106		83	13	1	0	0	0	97
DIESTSEBAAN RICHTING PAAL	109		192	40	4	1	0	0	237
DIESTSEBAAN RICHTING PAAL	106		94	21	1	0	1	0	117
EDUARD ROBEYNLAAN RICHTING DIEST	112		0	1	0	0	0	0	1
HALENSEBAAN RICHTING DIEST	24		1.594	261	22	4	0	0	1.881
HALENSEBAAN RICHTING HALEN	24		1.841	341	30	3	2	0	2.217
HASSETSEBAAN RICHTING DEURNE	28		91	30	8	1	0	0	130
HASSETSEBAAN RICHTING DEURNE		14.1	42	15	7	0	0	0	64
HASSETSEBAAN RICHTING LUMMEN	28		104	33	4	3	0	0	144
HASSETSEBAAN RICHTING LUMMEN	60	14.1	22	9	5	1	0	0	37
HASSETSEBAAN RICHTING LUMMEN		14.1	23	9	2	0	0	0	34
HEZESTRAAT RICHTING DIEST	51		21	1	0	0	0	0	22
HEZESTRAAT RICHTING MELDERT	51		43	4	1	0	0	0	48
INDUSTRIEPARK RICHTING AUTOKEURING	1026		17	6	4	0	0	0	27
INDUSTRIEPARK RICHTING HALENSEBAAN	1026		11	7	1	0	0	0	19



SNELHEIDSINBREUKEN (autosnelwegen inbegrepen) : PLAATS

2023

Diest

Straat	Huis nr	Km paal	0-10 km/u te snel	11-20 km/u te snel	21-30 km/u te snel	31-40 km/u te snel	>40 km/u te snel	??? km/u te snel	TOTAAL
JAN GORISLAAN RICHTING DIEST	110		78	11	1	0	0	0	90
JAN GORISLAAN RICHTING ZICHEM	110		85	17	4	0	0	0	106
KELBERGENSTRAAT RICHTING PAAL	34		70	21	2	2	0	0	95
KELBERGENSTRAAT RICHTING SCHAFFEN	34		86	29	4	0	0	0	119
KERKSTRAAT RICHTING SCHAFFEN	112		30	3	0	0	0	0	33
KERKSTRAAT RICHTING TESSENDERLO	112		36	5	0	0	0	0	41
LEUVENSESTEENWEG RICHTING BEKKEVOORT	180	48.4	3	1	0	0	0	0	4
LEUVENSESTEENWEG RICHTING DIEST	180	48.4	6	2	1	0	0	0	9
NIEUWE DIJKSTRAAT RICHTING DIEST		16.9	12	0	0	0	0	0	12
NIEUWE DIJKSTRAAT RICHTING TESSENDERLO		16.9	8	1	1	0	0	0	10
OMER VANAUDENHOVELAAN RICHTING HASSELTSEPOORT		2.7	31	3	2	0	0	0	36
OMER VANAUDENHOVELAAN RICHTING SCHAFFEN		2.7	51	12	0	0	0	0	63
POSTBAAN RICHTING DIEST	144		642	186	36	1	3	0	868
POSTBAAN RICHTING MELDERT	144		452	128	27	4	2	0	613
TESSENDERLOSEWEG RICHTING DIEST	84		3	0	0	0	0	0	3
TESSENDERLOSEWEG RICHTING TESSENDERLO	84		3	0	0	0	0	0	3
TURNHOUTSEBAAN RICHTING LAAKDAL	200		20.073	1.956	140	59	25	0	22.253
TURNHOUTSEBAAN THV BROEKSTRAAT	200		10.967	822	59	11	3	0	11.862
TURNHOUTSEBAAN THV BROEKSTRAAT		0.65	4.470	383	37	13	0	0	4.903
WEBBEKOMSTRAAT RICHTING ASSENT	70		115	26	5	0	1	0	147
WEBBEKOMSTRAAT RICHTING DIEST	70		84	8	2	1	0	0	95
WEZELBAAN RICHTING DIEST	31		4	5	0	0	0	0	9
WEZELBAAN RICHTING PAAL	31		10	4	1	0	0	0	15
ZELEMSEWEG RICHTING DIEST	78		20	3	0	0	0	0	23
ZELEMSEWEG RICHTING HALEN	78		14	0	0	0	0	0	14
TOTAAL			42.344	4.538	427	107	37	6	47.459

SchERPENHEUVEL-ZICHEM



SNELHEIDSINBREUKEN (autosnelwegen inbegrepen) : PLAATS

2023

Straat	Huis nr	Km paal	0-10 km/u te snel	11-20 km/u te snel	21-30 km/u te snel	31-40 km/u te snel	>40 km/u te snel	??? km/u te snel	TOTAAL
Basilieklaan	97		1	0	0	0	0	0	1
BASILIEKLAAN RICHTING RILLAAR	97		89	12	1	0	0	0	102
BASILIEKLAAN RICHTING SCHERPENHEUVEL	97		31	6	0	0	0	0	37
DIESTSESTRAAT RICHTING DIEST	199		76	19	4	0	0	0	99
DIESTSESTRAAT RICHTING SCHERPENHEUVEL	199		74	17	0	0	0	0	91
ENGELBERG RICHTING RILLAAR	8		53	7	2	1	0	0	63
ENGELBERG RICHTING ZICHEM	8		27	8	0	0	0	0	35
ERNEST CLAESSTRAAT RICHTING AVERBODE	152	10.0	4	0	0	0	0	0	4
ERNEST CLAESSTRAAT RICHTING ZICHEM	152	10.0	5	0	0	0	0	0	5
FRANS SMEYERSSTRAAT RICHTING DIEST	111		19	7	3	1	0	0	30
FRANS SMEYERSSTRAAT RICHTING SCHERPENHEUVEL	111		10	0	1	0	0	0	11
HOORNBLAAS RICHTING ENGSBERGEN	42		23	3	0	0	0	0	26
HOORNBLAAS RICHTING ZICHEM	42		38	9	0	0	0	0	47
MAASSTRAAT RICHTING MESSELBROEK	27		1	0	0	0	0	0	1
MAASSTRAAT RICHTING RILLAAR	27		1	0	0	0	0	0	1
MANNENBERG/N10 RICHTING RILLAAR	165		23	3	1	0	0	0	27
MANNENBERG/N10 RICHTING SCHERPENHEUVEL	165		10	0	0	0	0	0	10
MOLENSTRAAT RICHTING CENTRUM SCHERPENHEUVEL	78		109	13	1	0	0	0	123
MOLENSTRAAT RICHTING ZICHEM	78		161	40	5	0	0	0	206
N212 Herselt (N19) - Scherpenheuvel (N10)		7.3	0	0	0	0	0	1	1
NIEUWSTRAAT RICHTING BLAUBERG	82		106	41	4	0	0	0	151
NIEUWSTRAAT RICHTING TESTELT	82		107	27	5	1	0	0	140
PRATTENBORGSTRAAT RICHTING AARSCHOT	14		107	0	0	0	0	0	107
PRATTENBORGSTRAAT RICHTING DIEST	14		149	1	0	0	0	0	150
PRINSENBOSSSTRAAT RICHTING ASSENT	103		3	0	0	0	0	0	3
STEENWEG DIEST RICHTING DIEST	26		492	93	10	2	0	0	597
STEENWEG DIEST RICHTING DIEST	41		13	2	0	1	0	0	16
STEENWEG DIEST RICHTING ZICHEM	26		465	76	7	2	1	0	551



SNELHEIDSINBREUKEN (autosnelwegen inbegrepen) : PLAATS

2023

Straat	Huis nr	Km paal	0-10 km/u te snel	11-20 km/u te snel	21-30 km/u te snel	31-40 km/u te snel	>40 km/u te snel	??? km/u te snel	TOTAAL
STEENWEG DIEST RICHTING ZICHEM	41		5	2	0	0	0	0	7
STEENWEG SCHERPENHEUVEL RICHTING SCHERPENHEUVEL	40		8	3	0	0	0	0	11
STEENWEG SCHERPENHEUVEL RICHTING ZICHEM	40		10	3	0	0	0	0	13
TESTELTSEBAAN RICHTING MESSELBROEK	42		41	9	2	0	0	0	52
TESTELTSEBAAN RICHTING PELGRIMSTRAAT	42		84	20	3	2	0	0	109
TESTELTSESTEENWEG RICHTING AVERBODE	76		45	12	4	0	0	0	61
TESTELTSESTEENWEG RICHTING TESTELT	76		28	7	0	0	1	0	36
TIELTSEBAAN RICHTING MESSELBROEK	51		335	45	7	1	1	0	389
TIELTSEBAAN RICHTING SCHERPENHEUVEL	51		443	85	19	2	0	0	549
TURNHOUTSEBAAN RICHTING DIEST	38		479	88	4	1	0	0	572
TURNHOUTSEBAAN RICHTING VEERLE	38		283	42	6	1	0	0	332
VOSSEKOTSTRAAT RICHTING RILLAAR	79		8	0	0	0	0	0	8
VOSSEKOTSTRAAT RICHTING ZICHEM	79		1	0	0	0	0	0	1
WESTELSEBAAN RICHTING AVERBODE	11		58	5	0	0	0	0	63
WESTELSEBAAN RICHTING ZICHEM	11		76	7	0	0	0	0	83
TOTAAL			4.101	712	89	15	3	1	4.921



SNELHEIDSINBREUKEN (autosnelwegen inbegrepen) : SNELHEIDSREGIME

2023

toegelaten snelheid	0-10 km/u te snel	11-20 km/u te snel	21-30 km/u te snel	31-40 km/u te snel	>40 km/u te snel	??? km/u te snel	TOTAAL
30	556	45	1	0	0	0	602
50	45.239	5.060	486	119	40	0	50.944
60	32	6	2	0	0	0	40
70	618	138	27	3	0	1	787
120	0	1	0	0	0	0	1
Onbekend	0	0	0	0	0	6	6
TOTAAL	46.445	5.250	516	122	40	7	52.380

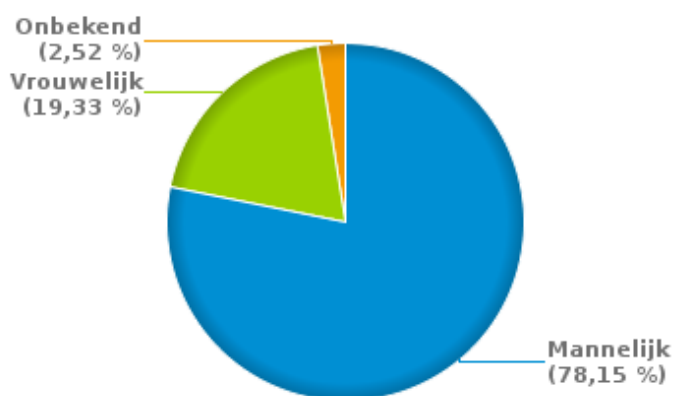


VERKEERSINBREUKEN (autosnelwegen inbegrepen) : PROFILERING 2023

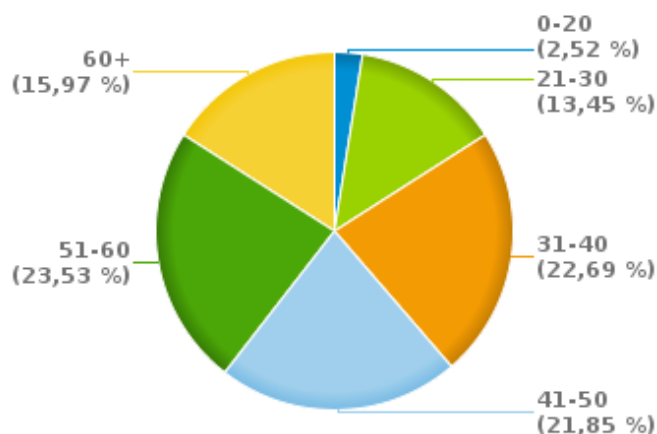
Aantal inbreuken alcohol per geslacht en per leeftijdscategorie

	Mannelijk	Vrouwelijk	Onbekend	TOTAAL
0-20	3	0	0	3
21-30	10	5	1	16
31-40	20	5	2	27
41-50	18	8	0	26
51-60	23	5	0	28
60+	19	0	0	19
TOTAAL	93	23	3	119

% Alcoholinbreuken per geslacht - 2023



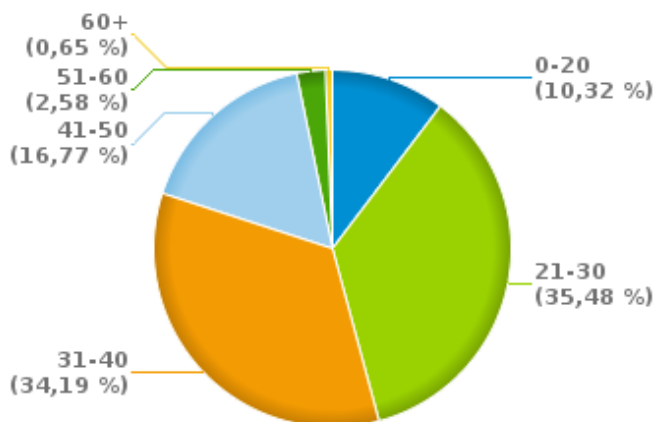
% Alcoholinbreuken per leeftijd - 2023



Aantal inbreuken drugs per geslacht en per leeftijdscategorie

	Mannelijk	Vrouwelijk	Onbekend	TOTAAL
0-20	16	0	0	16
21-30	52	3	0	55
31-40	44	8	1	53
41-50	22	4	0	26
51-60	4	0	0	4
60+	1	0	0	1
TOTAAL	139	15	1	155

% Drugsinbreuken per leeftijd - 2023



% Drugsinbreuken per geslacht - 2023





VERKEERSINBREUKEN

REPORT FILTERS

Begin jaar van de inbreuken	2015
Einde jaar van de inbreuken	2023
Trimester	Trim. 1;Trim. 2;Trim. 3;Trim. 4
Datum van afsluiting van de gegevensbank	30/04/24
Politiezone	PZ DEMERDAL - DSZ (DIEST)
Lokale/federale eenheid	
Op/Buiten snelweg	(autosnelwegen inbegrepen)
Vaststellende politie-eenheid	

Refresh report datum	01/07/2024 10:22:01
-----------------------------	---------------------