

**Overzicht
Verkeersinbreuken
(autosnelwegen inbegrepen)
2023**

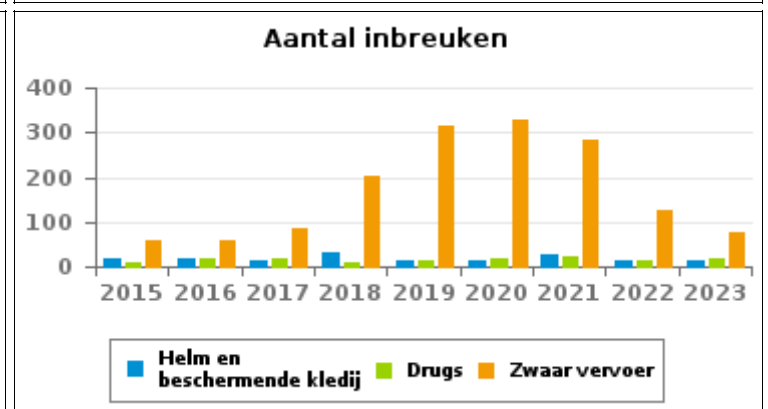
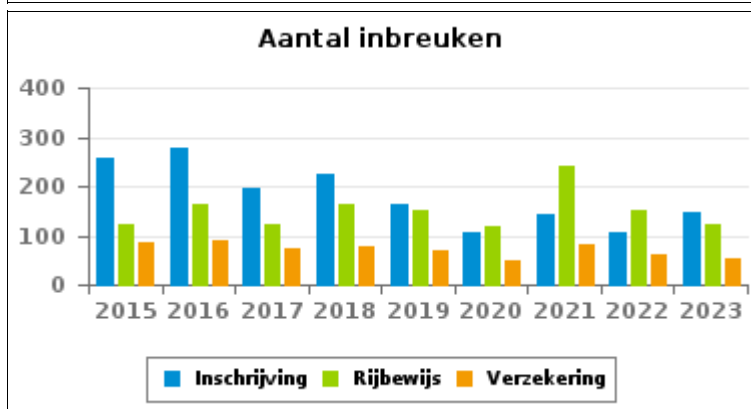
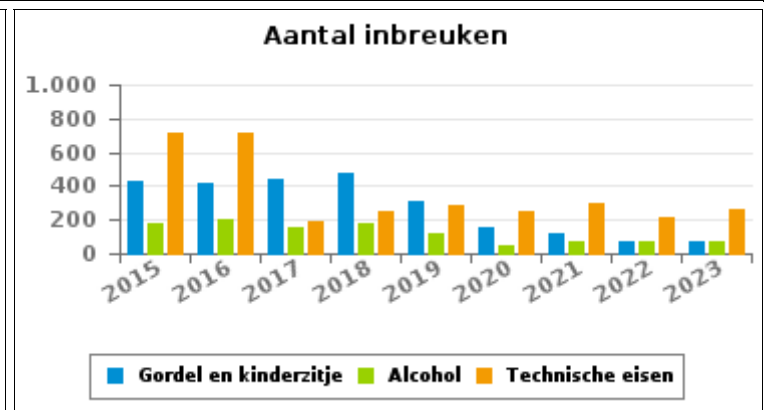
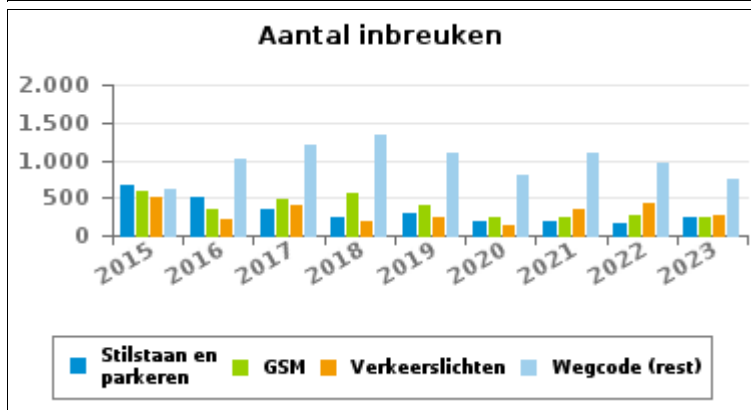
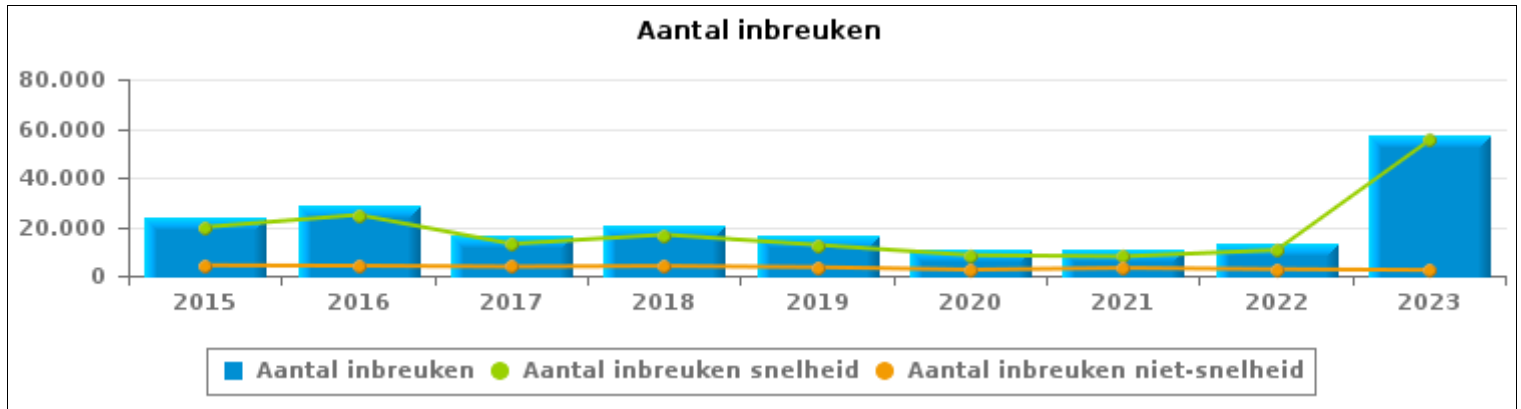
PZ HAACHT (KEERBERGEN)



VERKEERSINBREUKEN (autosnelwegen inbegrepen) : ALGEMEEN OVERZICHT

Vergelijking per jaar: 2015-2023

	2015	2016	2017	2018	2019	2020	2021	2022	2023
TOTAAL AANTAL INBREUKEN	24.053	28.848	16.663	20.682	16.017	10.807	10.996	13.123	57.494
INBREUKEN PER THEMA									
	2015	2016	2017	2018	2019	2020	2021	2022	2023
Snelheid	19.818	24.792	12.950	16.726	12.538	8.346	7.836	10.450	55.170
Stilstaan en parkeren	668	499	350	245	283	192	178	163	236
GSM	578	345	482	573	404	239	249	266	229
Helm en beschermende kledij	16	17	14	30	15	12	29	13	14
Gordel en kindersitje	423	415	439	476	309	154	124	76	76
Verkeerslichten	498	225	390	182	248	145	338	420	255
Wegcode (rest)	606	1.009	1.187	1.333	1.082	789	1.094	961	748
Alcohol	177	200	156	183	120	53	67	77	72
Drugs	7	16	17	7	14	16	21	15	16
Inschrijving	257	277	196	223	165	106	141	107	147
Rijbewijs	122	162	124	163	151	120	239	149	122
Technische eisen	709	719	193	248	280	248	294	220	263
Verzekering	85	91	74	76	71	48	81	62	55
Zwaar vervoer	60	59	84	203	313	329	283	128	78
Andere	9	8	7	14	24	10	22	13	13
Onbekend	20	14	0	0	0	0	0	3	0



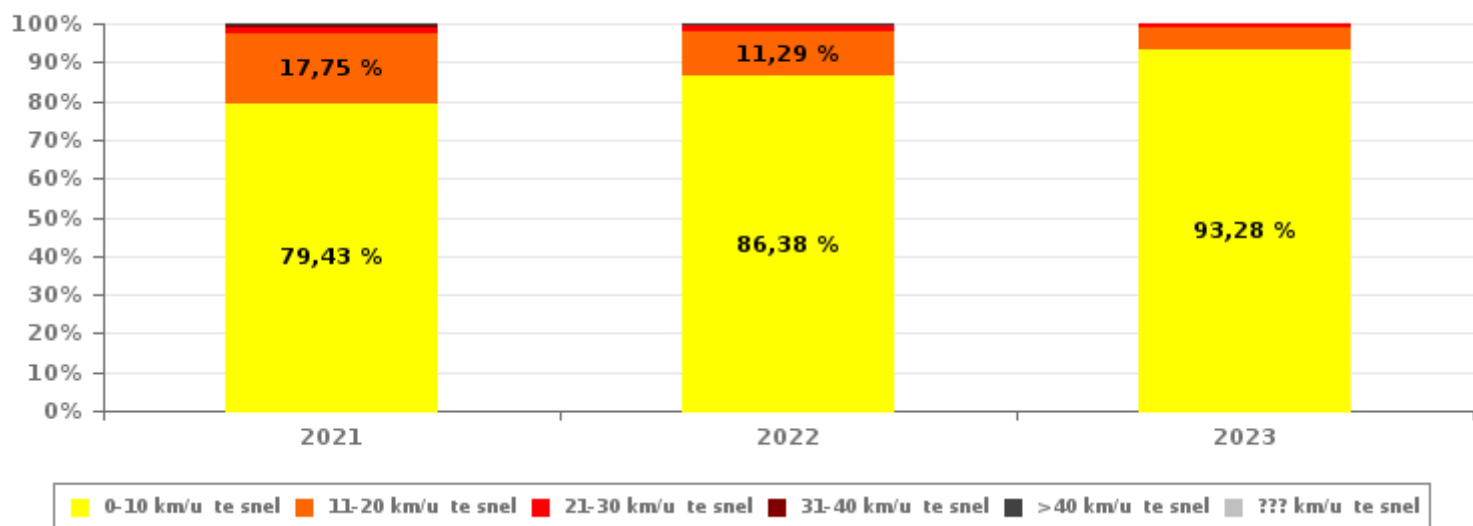


VERKEERSINBREUKEN (autosnelwegen inbegrepen) : ALGEMEEN OVERZICHT INBREUKEN PER ZWAARTEGRAAD

Vergelijking per jaar: 2015-2023

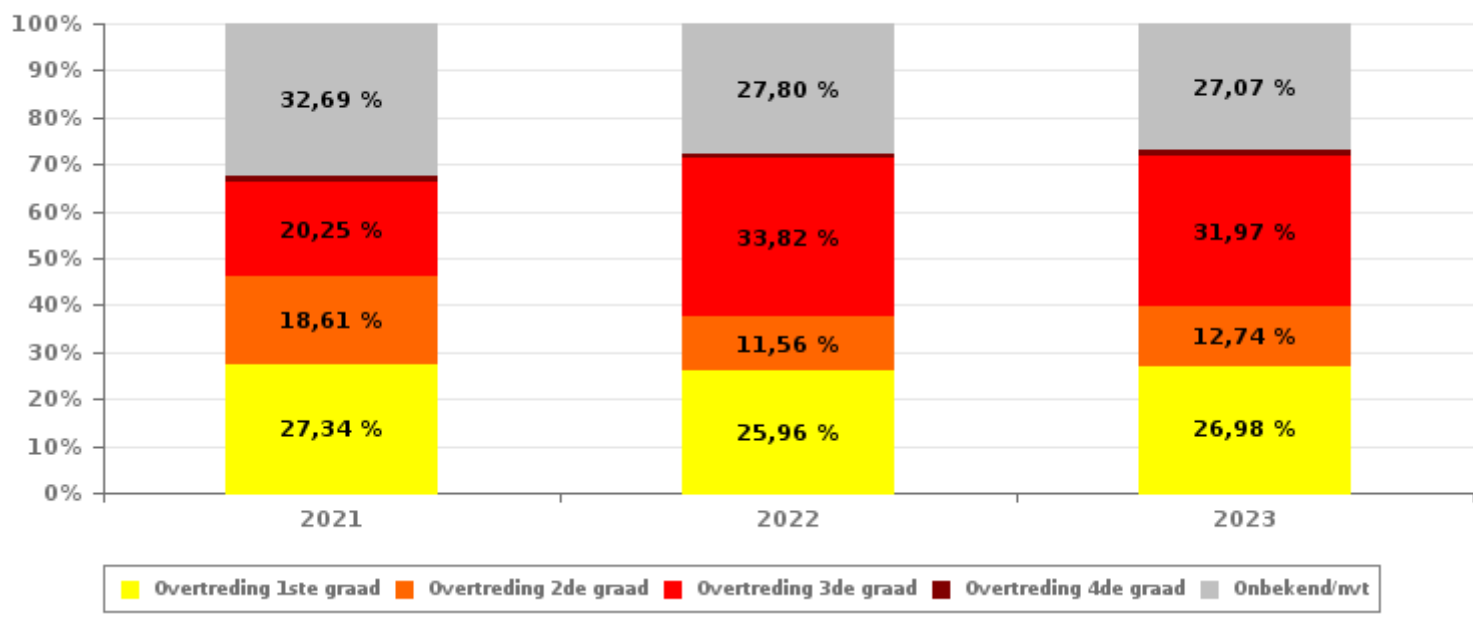
SNELHEID	2015	2016	2017	2018	2019	2020	2021	2022	2023
0-10 km/u te snel	15.032	19.040	9.148	11.598	9.398	6.249	6.224	9.027	51.463
11-20 km/u te snel	3.986	4.798	3.109	4.274	2.547	1.733	1.391	1.180	3.064
21-30 km/u te snel	605	723	505	669	461	270	154	172	554
31-40 km/u te snel	127	137	107	119	80	54	32	34	56
>40 km/u te snel	41	53	34	33	41	24	17	23	25
??? km/u te snel	27	41	47	33	11	16	18	14	8
Subtotaal SNELHEID	19.818	24.792	12.950	16.726	12.538	8.346	7.836	10.450	55.170

Aantal (snelheid) inbreuken : indeling per graad



NIET-SNELHEID	2015	2016	2017	2018	2019	2020	2021	2022	2023
1ste graad	1.178	1.434	1.009	1.182	1.002	550	864	694	627
2de graad	1.255	959	1.115	1.222	953	598	588	309	296
3de graad	661	449	868	703	597	506	640	904	743
4de graad	33	36	64	51	43	8	35	23	29
Onbekend/NVT	1.108	1.178	657	798	884	799	1.033	743	629
Subtotaal NIET-SNELHEID	4.235	4.056	3.713	3.956	3.479	2.461	3.160	2.673	2.324

Aantal (niet-snelheid) inbreuken : indeling per graad





VERKEERSINBREUKEN (autosnelwegen inbegrepen) : ALGEMEEN OVERZICHT

Vergelijking per maand voor het jaar 2023

	Jan	Feb	Maa	Apr	Mei	Jun	Jul	Aug	Sep	Okt	Nov	Dec	TOTAAL
TOTAAL AANTAL INBREUKEN	7.719	3.894	4.087	3.603	2.629	2.953	8.857	9.380	4.036	4.023	3.521	2.792	57.494
INBREUKEN PER THEMA	Jan	Feb	Maa	Apr	Mei	Jun	Jul	Aug	Sep	Okt	Nov	Dec	TOTAAL
Snelheid	7.448	3.675	3.843	3.458	2.418	2.732	8.675	9.188	3.801	3.886	3.386	2.660	55.170
Stilstaan en parkeren	18	16	9	11	8	46	20	64	16	5	8	15	236
GSM	8	15	43	21	20	13	6	12	77	8	2	4	229
Helm en beschermende kledij	0	1	2	0	1	6	0	2	0	1	1	0	14
Gordel en kinderzitje	5	1	14	5	10	9	3	9	4	10	4	2	76
Verkeerslichten	34	48	58	10	7	22	15	11	8	23	10	9	255
Wegcode (rest)	76	76	52	55	72	72	58	59	68	46	61	53	748
Alcohol	7	5	6	2	10	6	10	4	8	1	5	8	72
Drugs	3	2	0	2	3	2	2	0	0	0	1	1	16
Inschrijving	16	15	18	7	21	8	14	13	10	11	9	5	147
Rijbewijs	20	12	11	8	12	8	12	6	6	7	13	7	122
Technische eisen	72	17	17	15	32	13	14	9	29	14	10	21	263
Verzekering	8	7	4	3	7	6	4	2	5	5	2	2	55
Zwaar vervoer	3	1	10	5	6	10	23	1	3	5	7	4	78
Andere	1	3	0	1	2	0	1	0	1	1	2	1	13
Onbekend	0	0	0	0	0	0	0	0	0	0	0	0	0
INBREUKEN PER ZWAARTEGRAAD	Jan	Feb	Maa	Apr	Mei	Jun	Jul	Aug	Sep	Okt	Nov	Dec	TOTAAL
SNELHEID	Jan	Feb	Maa	Apr	Mei	Jun	Jul	Aug	Sep	Okt	Nov	Dec	TOTAAL
0-10 km/u te snel	6.788	3.384	3.434	3.182	2.221	2.507	8.069	8.831	3.612	3.718	3.215	2.502	51.463
11-20 km/u te snel	581	250	369	230	164	198	342	334	164	146	150	136	3.064
21-30 km/u te snel	67	27	35	39	24	21	257	17	21	16	14	16	554
31-40 km/u te snel	10	6	4	5	3	1	5	4	3	5	5	5	56
>40 km/u te snel	2	5	1	2	4	5	2	1	1	1	1	0	25
??? km/u te snel	0	3	0	0	2	0	0	1	0	0	1	1	8
Subtotaal SNELHEID	7.448	3.675	3.843	3.458	2.418	2.732	8.675	9.188	3.801	3.886	3.386	2.660	55.170
NIET-SNELHEID	Jan	Feb	Maa	Apr	Mei	Jun	Jul	Aug	Sep	Okt	Nov	Dec	TOTAAL
1ste graad	105	38	39	38	44	92	38	77	48	23	40	45	627
2de graad	26	27	36	15	37	24	17	35	29	21	14	15	296
3de graad	52	95	117	53	57	63	36	54	99	56	27	34	743
4de graad	0	9	2	0	0	1	9	1	5	0	2	0	29
Onbekend/NVT	88	50	50	39	73	41	82	25	54	37	52	38	629
Subtotaal NIET-SNELHEID	271	219	244	145	211	221	182	192	235	137	135	132	2.324

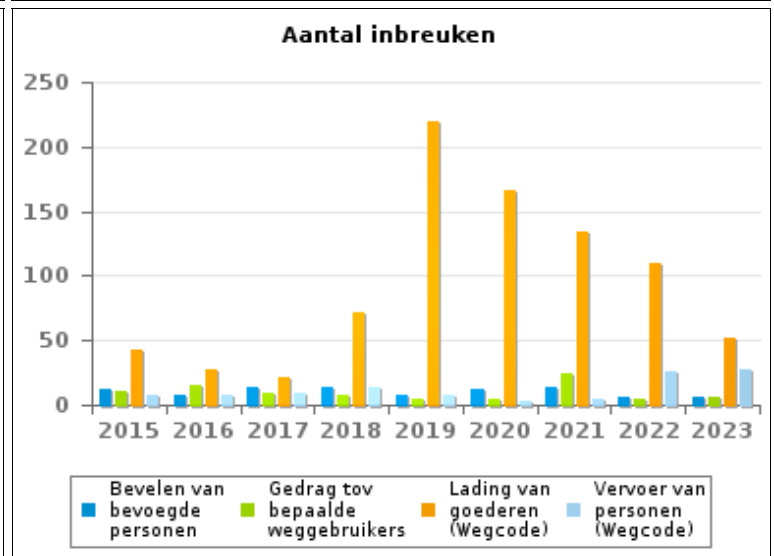
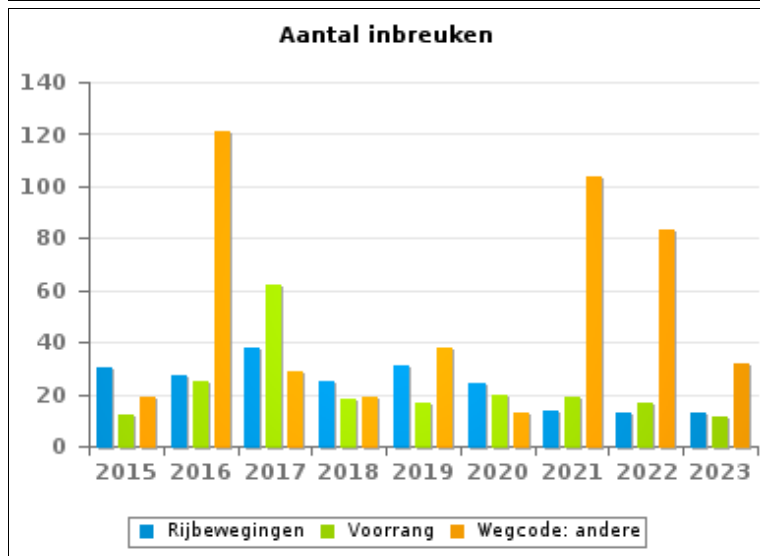
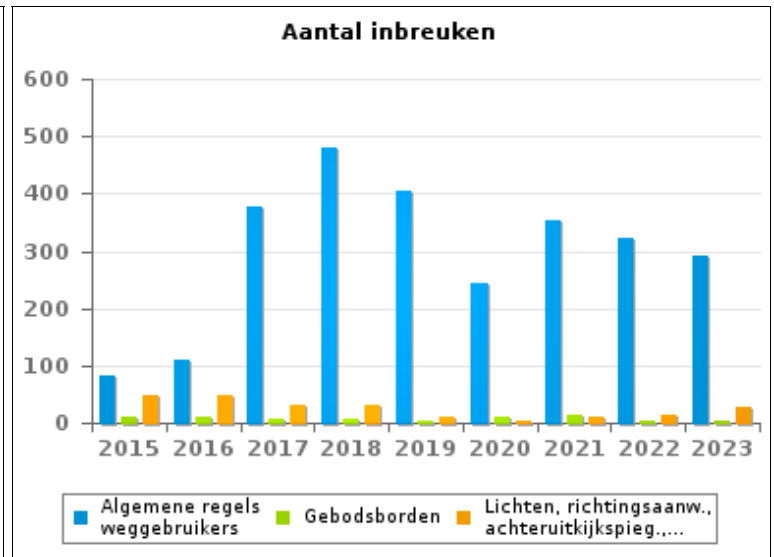
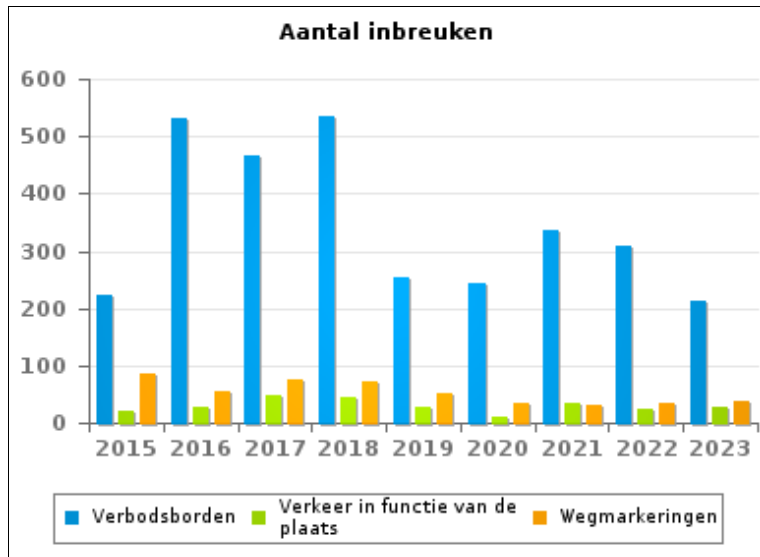


VERKEERSINBREUKEN (autosnelwegen inbegrepen) : ALGEMEEN OVERZICHT (DETAIL)

Vergelijking per jaar: 2015-2023

Wegcode(rest)

	2015	2016	2017	2018	2019	2020	2021	2022	2023
Verbodsborden	223	531	465	535	254	244	336	307	211
Algemene regels weggebruikers	84	110	378	479	406	244	354	322	293
Lading van goederen (Wegcode)	42	27	22	71	220	166	134	109	52
Wegmarkeringen	87	54	76	72	53	35	31	34	38
Wegcode: andere	19	121	29	19	38	13	104	83	32
Verkeer in functie van de plaats	22	28	49	43	27	10	36	23	29
Lichten, richtingsaanw., achteruitkijkspieg.,...	47	47	31	31	12	3	12	14	28
Rijbewegingen	30	27	38	25	31	24	14	13	13
Voorrang	12	25	62	18	17	20	19	17	11
Vervoer van personen (Wegcode)	8	7	9	13	8	3	4	26	27
Bevelen van bevoegde personen	12	8	13	13	8	12	13	6	6
Gedrag tov bepaalde weggebruikers	11	15	9	8	5	4	24	4	6
Gebodsborden	9	9	6	6	3	11	13	3	2
TOTAAL	606	1.009	1.187	1.333	1.082	789	1.094	961	748





VERKEERSINBREUKEN (autosnelwegen inbegrepen) : TOP 5

2023

Alle inbreuken

Thema	Wetsartikel	Aantal inbreuken	% (*)
Snelheid	[VI. Gew.]: Art. 11.1. Binnen de bebouwde kommen is de snelheid beperkt tot 50 km per uur. Op sommige openbare wegen kan evenwel een lagere of hogere snelheidsbeperking opgelegd of toegelaten worden door het verkeersbord C43 [...]. Art. 5. De weggebruikers moeten de verkeerslichten, verkeersborden en wegmarkeringen in acht nemen wanneer deze regelmatig zijn naar de vorm, voldoende zichtbaar zijn en overeenkomstig de voorschriften van [...] [het algemeen] reglement [op de politie van het wegverkeer en van het gebruik van de openbare weg] zijn aangebracht. Art. 68.3. [...] Bord C43 [met de vermelding 30]: Vanaf het verkeersbord tot het volgend kruispunt, verbod te rijden met een grotere snelheid dan [30 km per uur] [...]. Het verkeersbord C43 met de vermelding 30 km per uur, geplaatst boven het verkeersbord F1 is van toepassing op alle openbare wegen binnen de bebouwde kom.	20.309	35,32 %
Snelheid	[VI. Gew.]: Snelheidsbeperking / zone 50 / openbare wegen buiten bebouwde kom, met uitzondering van de autosnelwegen. Art. 5. De weggebruikers moeten de verkeerslichten, verkeersborden en wegmarkeringen in acht nemen wanneer deze regelmatig zijn naar de vorm, voldoende zichtbaar zijn en overeenkomstig de voorschriften van [...] [het algemeen] reglement [op de politie van het wegverkeer en van het gebruik van de openbare weg] zijn aangebracht. Art. 68.3. [...] Bord C43 [met zonale geldigheid en vermelding 50]: Vanaf het verkeersbord [...] [tot het eindezonebord], verbod te rijden met een grotere snelheid dan [50 km per uur] [...]. Art. 65.5.10. Snelheidszones worden aangeduid door het verkeersbord C43 waaraan overeenkomstig 65.5.3. zonale geldigheid wordt gegeven. Vanaf het zonebord tot het eindezonebord is het verboden te rijden met een hogere snelheid dan de zonale snelheid [...].	13.573	23,61 %
Snelheid	[VI. Gew.]: Art. 11.2.3°- b). Buiten de bebouwde kommen is de snelheid beperkt tot 70 km per uur op de andere openbare wegen. Op sommige openbare wegen kan evenwel een lagere of hogere snelheidsbeperking opgelegd of toegelaten worden door het verkeersbord C43. De lagere snelheidsbeperkingen voortvloeiend uit artikel 11.3 blijven van toepassing. Art. 5. De weggebruikers moeten de [...] verkeersborden [...] in acht nemen wanneer deze regelmatig zijn naar de vorm, voldoende zichtbaar zijn en overeenkomstig de voorschriften van [...] [het algemeen] reglement [op de politie van het wegverkeer en van het gebruik van de openbare weg] zijn aangebracht. Art. 68.3. [...] Bord C43 [met de vermelding 50]: Vanaf het verkeersbord tot het volgend kruispunt [of verkeersbord C45], verbod te rijden met een grotere snelheid dan [50 km per uur] [...].	11.791	20,51 %
Snelheid	[VI. Gew.]: Art. 22quater. Binnen de zones afgebakend door de verkeersborden F4a en F4b is de snelheid beperkt tot 30 km per uur.	7.046	12,26 %
Snelheid	[VI. Gew.]: Art. 11.1. Binnen de bebouwde kommen is de snelheid beperkt tot 50 km per uur [...].	1.105	1,92 %



VERKEERSINBREUKEN (autosnelwegen inbegrepen) : TOP 5

2023

4de graadsinbreuken

Thema	Wetsartikel	Aantal inbreuken	% (*)
Wegcode (rest)	De overtreding op de hierna vermelde bepalingen wordt beschouwd als overtreding van 4de graad krachtens artikel 4.4° van KB 30-09-2005 : Art. 20.3.2°. Het is verboden zich op een overweg te begeven wanneer de rode knipperlichten branden.	12	0,02 %
Wegcode (rest)	De overtreding op de hierna vermelde bepalingen wordt beschouwd als overtreding van 4de graad krachtens artikel 4.4° van KB 30-09-2005 : Art. 20.3.1°. Het is verboden zich op een overweg te begeven wanneer de slagbomen in beweging of gesloten zijn.	9	0,02 %
Wegcode (rest)	De overtreding op de hierna vermelde bepalingen wordt beschouwd als overtreding van 4de graad krachtens artikel 4.4° van KB 30-09-2005 : Art. 20.3.3°. Het is verboden zich op een overweg te begeven wanneer het geluidssein werkt.	5	0,01 %
Wegcode (rest)	Art. 4.1. De weggebruikers moeten onmiddellijk gevolg geven aan de bevelen van de bevoegde personen. Art. 4.2.2°. Als bevelen worden inzonderheid beschouwd: de arm of de armen horizontaal uitgestrekt, wat stoppen betekent voor de weggebruikers die naderen uit richtingen welke deze aangewezen door de arm of armen, dwarsen. Art. 4.1°. [...] zijn overtredingen van de vierde graad in de zin van artikel 29§1, eerste lid, van [...] [de] wet betreffende de politie over het wegverkeer, gecoördineerd op 16 maart 1968: de [...] bevelen negeren van een bevoegd persoon [vermeld in het artikel 4.2.2° van KB 01-12-1975].	2	0,00 %
Wegcode (rest)	De overtreding op de hierna vermelde bepalingen wordt beschouwd als overtreding van 4de graad krachtens artikel 4.3° van KB 30-09-2005 :Art. 17.2.3°. Het links inhalen van een gespan [...] of van een voertuig met meer dan twee wielen is verboden bij het naderen van de top van een helling en in bochten, wanneer de zichtbaarheid onvoldoende is, behalve indien kan ingehaald worden zonder de doorlopende witte streep te overschrijden die het voor de tegenliggers bestemde deel van de rijbaan aflijnt.	1	0,00 %

(*) % ten opzichte van totaal aantal inbreuken



VERKEERSINBREUKEN (autosnelwegen inbegrepen) : MOMENT

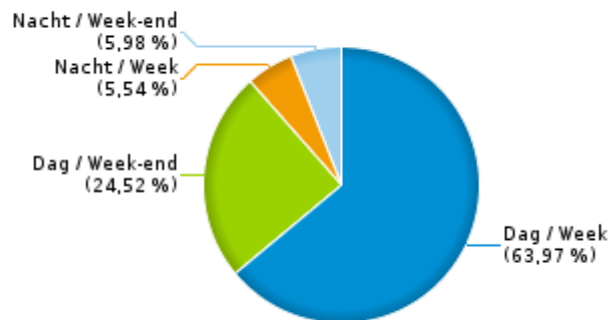
Aantal inbreuken per moment van de week 2023

	Week			Week-end			TOTAAL
	Dag	Nacht	Subtotaal	Dag	Nacht	Subtotaal	
Snelheid	35.095	3.104	38.199	13.690	3.281	16.971	55.170
Stilstaan en parkeren	177	2	179	31	26	57	236
GSM	220	1	221	8	0	8	229
Helm en beschermende kledij	14	0	14	0	0	0	14
Gordel en kinderzitje	44	1	45	31	0	31	76
Verkeerslichten	179	15	194	44	17	61	255
Wegcode (rest)	570	28	598	115	35	150	748
Alcohol	15	11	26	24	22	46	72
Drugs	6	0	6	6	4	10	16
Inschrijving	100	4	104	36	7	43	147
Rijbewijs	65	9	74	28	20	48	122
Technische eisen	189	5	194	48	21	69	263
Verzekering	38	1	39	13	3	16	55
Zwaar vervoer	59	0	59	18	1	19	78
Andere	7	2	9	3	1	4	13
Onbekend	0	0	0	0	0	0	0
TOTAAL	36.778	3.183	39.961	14.095	3.438	17.533	57.494

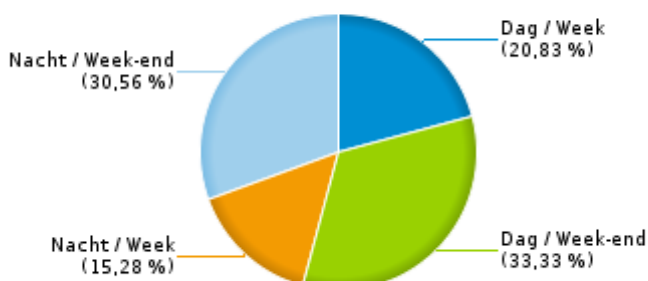
Weekend: van vrijdag 22.00u tot maandag 06.00u
Week: van maandag 06.00u tot vrijdag 22.00u

Dag: van 06.00u tot 22.00u
Nacht: van 22.00u tot 06.00u

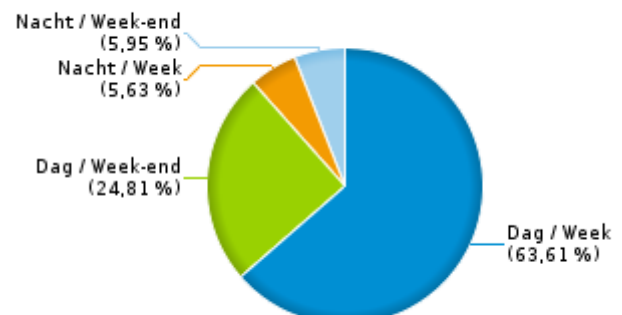
% inbreuken per moment - 2023



% alcoholinbreuken per moment - 2023



% snelheidsinbreuken per moment - 2023





SNELHEIDSINBREUKEN (autosnelwegen inbegrepen) : PLAATS

2023

Boortmeerbeek

Straat	Huis nr	Km paal	0-10 km/u te snel	11-20 km/u te snel	21-30 km/u te snel	31-40 km/u te snel	>40 km/u te snel	??? km/u te snel	TOTAAL
AUDENHOVENLAAN RICHTING BOORTMEERBEEK CENTRUM	54		47	4	0	0	0	0	51
AUDENHOVENLAAN RICHTING KAMPENHOUT	54		49	4	2	0	0	0	55
Bieststraat	270		10.087	221	221	4	0	0	10.533
Bieststraat	44		1.447	23	1	0	0	0	1.471
Bieststraat	210		613	36	5	0	0	0	654
Burggraaf G. Terlindenlaan			21.293	1.163	123	18	2	0	22.599
Burggraaf G. Terlindenlaan	7		9.423	891	114	12	14	0	10.454
Hoogstraat	44		2.751	56	6	0	0	0	2.813
Leuvensesteenweg	110		32	10	2	0	1	0	45
Leuvensesteenweg	396		20	7	3	0	1	0	31
Leuvensesteenweg	309		4	0	0	0	0	0	4
MOLENBEEKSTRAAT RICHTING BOORTMEERBEEK CENTRUM	29		12	2	1	0	0	0	15
MOLENBEEKSTRAAT RICHTING RIJMENAM	29		16	1	0	0	0	0	17
Molenheidebaan	53		3	0	0	0	0	0	3
N26 Richting Leuven		13.8	322	10	4	1	1	0	338
N26 Richting Mechelen		13.8	134	9	1	1	1	0	146
N26 Richting Mechelen			0	0	0	0	0	1	1
Provinciesteenweg	78		45	3	1	0	0	0	49
Provinciesteenweg	19		13	0	0	0	0	0	13
PROVINCIESTEENWEG RICHTING HAACHT	78		45	2	2	0	0	0	49
PROVINCIESTEENWEG RICHTING HAACHT	19		5	1	0	0	0	0	6
PROVINCIESTEENWEG RICHTING KAMPENHOUT	78		69	6	3	0	0	0	78
PROVINCIESTEENWEG RICHTING KAMPENHOUT	19		21	5	0	0	0	0	26
Rijmenamsebaan	74		18	3	0	0	0	0	21
Rijmenamsebaan	82		12	1	0	0	0	0	13
Wespelaarsebaan	192		92	16	2	0	0	0	110



SNELHEIDSINBREUKEN (autosnelwegen inbegrepen) : PLAATS

2023

Boortmeerbeek

Straat	Huis nr	Km paal	0-10 km/u te snel	11-20 km/u te snel	21-30 km/u te snel	31-40 km/u te snel	>40 km/u te snel	??? km/u te snel	TOTAAL
Wespelaarsebaan			0	0	0	0	0	1	1
WESPELAARSEBAAN RICHTING BOORTMEERBEEK CENTRUM	192		26	3	0	0	0	0	29
WESPELAARSEBAAN RICHTING WESPELAAR	192		20	3	0	0	0	0	23
TOTAAL			46.619	2.480	491	36	20	2	49.648

Haacht

Straat	Huis nr	Km paal	0-10 km/u te snel	11-20 km/u te snel	21-30 km/u te snel	31-40 km/u te snel	>40 km/u te snel	??? km/u te snel	TOTAAL
ERWTEVELD	170		78	33	3	0	0	0	114
Grote Baan	89		2	0	0	0	0	0	2
Keerbergsesteenweg	52		121	11	3	1	0	0	136
Keerbergsesteenweg	54		23	5	0	1	0	0	29
Keerbergsesteenweg	51		0	0	0	0	0	1	1
KEERBERGSESTEENWEG RICHTING HAACHT CENTRUM	52		6	0	0	0	0	0	6
KEERBERGSESTEENWEG RICHTING KEERBERGEN	52		19	2	0	0	0	0	21
Kruineikestraat	84		91	12	0	0	0	0	103
Lipsestraat	84		214	11	2	0	0	0	227
Lipsestraat			0	0	0	0	0	1	1
Lombaardenlaan	Z/N		48	6	1	0	0	0	55
LOMBAARDENLAAN RICHTING KEERBERGEN	ZN		22	4	0	0	0	0	26
LOMBAARDENLAAN RICHTING WESPELAAR	ZN		22	3	0	0	0	0	25
Martelarenlaan	30		57	10	1	0	0	0	68
N21 Richting Aarschot		26.3	46	42	1	0	0	0	89
N21 Richting Brussel		26.3	10	0	0	0	0	0	10
PROVINCIESTEENWEG RICHTING KAMPENHOUT	21		428	46	8	4	1	0	487
Rijmenamsesteenweg	153		47	4	0	0	0	0	51



SNELHEIDSINBREUKEN (autosnelwegen inbegrepen) : PLAATS

2023

Haacht

Straat	Huis nr	Km paal	0-10 km/u te snel	11-20 km/u te snel	21-30 km/u te snel	31-40 km/u te snel	>40 km/u te snel	??? km/u te snel	TOTAAL
Rijmenamsesteenweg	218		33	1	0	0	0	0	34
RIJMENAMSESTEENWEG RICHTING HAACHT CENTRUM	153		60	5	0	0	0	0	65
RIJMENAMSESTEENWEG RICHTING RIJMENAM	153		60	7	0	0	0	0	67
Stationsstraat	79		174	25	3	0	0	0	202
WAKKERZEELSESTRAAT RICHTING WAKKERZEEL	111		148	24	5	1	0	0	178
WAKKERZEELSESTRAAT RICHTING WESPELAAR	111		98	8	3	0	0	0	109
Werchtersesteenweg	Z/N		1	4	1	0	0	0	6
WERCHTERSESTEENWEG RICHTING HAACHT		27.1	7	0	0	0	0	0	7
WERCHTERSESTEENWEG RICHTING WERCHTER		27.1	8	1	1	0	0	0	10
Wespelaarsesteenweg	156		72	8	1	0	0	0	81
Wespelaarsesteenweg			1	0	0	0	0	0	1
WESPELAARSESTEENWEG RICHTING HAACHT CENTRUM	156		13	2	1	1	0	0	17
WESPELAARSESTEENWEG RICHTING WESPELAAR	156		12	2	1	0	0	0	15
Wijgmaalsesteenweg	101		820	48	3	3	0	0	874
Wijgmaalsesteenweg	99		28	4	1	0	0	0	33
Wijgmaalsesteenweg	14		15	1	0	0	0	0	16
Wijgmaalsesteenweg	119		3	0	0	0	0	0	3
WIJGMAALSESTEENWEG RICHTING WERCHTERSESTEENWEG	14		37	5	2	0	0	0	44
WIJGMAALSESTEENWEG RICHTING WIJGMAAL	14		27	6	0	0	0	0	33
Woeringstraat	57		35	9	1	0	0	0	45
Woeringstraat	53		40	4	0	0	0	0	44
Woeringstraat			1	0	0	0	0	0	1
Zoellaan	102		519	23	0	1	0	0	543
Zoellaan	32		50	7	2	0	1	0	60
Zoellaan			0	0	0	0	0	1	1



SNELHEIDSINBREUKEN (autosnelwegen inbegrepen) : PLAATS

2023

Haacht

Straat	Huis nr	Km paal	0-10 km/u te snel	11-20 km/u te snel	21-30 km/u te snel	31-40 km/u te snel	>40 km/u te snel	??? km/u te snel	TOTAAL
TOTAAL			3.496	383	44	12	2	3	3.940

Keerbergen

Straat	Huis nr	Km paal	0-10 km/u te snel	11-20 km/u te snel	21-30 km/u te snel	31-40 km/u te snel	>40 km/u te snel	??? km/u te snel	TOTAAL
Bakestraat	61		5	1	0	0	0	0	6
Korte Welvaart	32		60	12	2	1	1	0	76
Korte Welvaart			0	0	0	0	0	1	1
KORTE WELVAART RICHTING GRENSSTRAAT	32		29	4	0	0	0	0	33
KORTE WELVAART RICHTING PUTSEBAAN	32		17	4	0	0	0	0	21
Mechelsebaan	41		6	1	0	0	0	0	7
Nieuwstraat	149		93	25	0	0	0	0	118
Nieuwstraat	114		10	1	0	0	0	0	11
NIEUWSTRAAT RICHTING SCHRIEK	149		107	15	3	2	0	0	127
NIEUWSTRAAT RICHTING TREMELO	149		101	22	0	0	0	0	123
OUDE PUTSEBAAN RICHTING HAACHT	4 A		76	4	1	0	0	0	81
OUDE PUTSEBAAN RICHTING PUTTE	4 A		69	11	3	0	0	0	83
Putsebaan	172		140	19	1	0	0	0	160
PUTSEBAAN RICHTING KEERBERGEN CENTRUM	172		168	9	3	0	0	0	180
PUTSEBAAN RICHTING PUTTE	172		106	12	0	0	0	0	118
Schrieksebaan	168		9	5	0	0	1	0	15
Schrieksebaan			1	0	0	0	0	0	1
SCHRIEKSEBAAN RICHTING KEERBERGEN CENTRUM	168		5	2	0	0	0	0	7
SCHRIEKSEBAAN RICHTING SCHRIEK	168		14	2	0	1	0	0	17
Stationsstraat			0	0	0	0	1	1	2
Tremelobaan	45		176	27	3	1	0	0	207
Tremelobaan	78		3	2	0	1	0	0	6
Tremelobaan	206		0	0	0	0	0	1	1



SNELHEIDSINBREUKEN (autosnelwegen inbegrepen) : PLAATS

2023

Keerbergen

Straat	Huis nr	Km paal	0-10 km/u te snel	11-20 km/u te snel	21-30 km/u te snel	31-40 km/u te snel	>40 km/u te snel	??? km/u te snel	TOTAAL
TREMELOBAAN RICHTING BONHEIDEN	45		76	7	1	1	0	0	85
TREMELOBAAN RICHTING TREMELO	45		77	16	2	1	0	0	96
TOTAAL			1.348	201	19	8	3	3	1.582



SNELHEIDSINBREUKEN (autosnelwegen inbegrepen) : SNELHEIDSREGIME

2023

toegelaten snelheid	0-10 km/u te snel	11-20 km/u te snel	21-30 km/u te snel	31-40 km/u te snel	>40 km/u te snel	??? km/u te snel	TOTAAL
30	26.430	790	273	5	0	0	27.498
50	23.984	2.168	259	42	18	0	26.471
60	254	2	0	0	0	0	256
70	795	101	21	8	6	0	931
Onbekend	0	3	1	1	1	8	14
TOTAAL	51.463	3.064	554	56	25	8	55.170



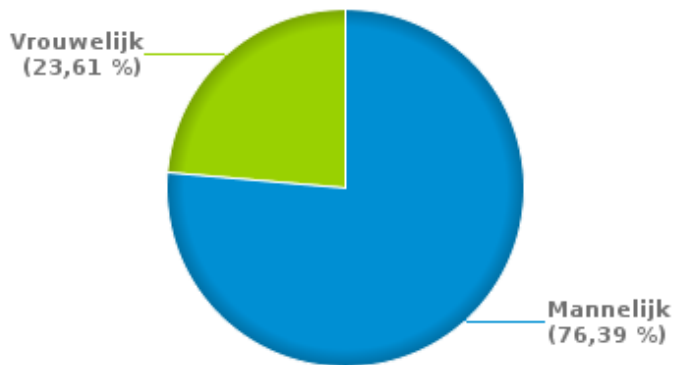
VERKEERSINBREUKEN (autosnelwegen inbegrepen) : PROFILERING

2023

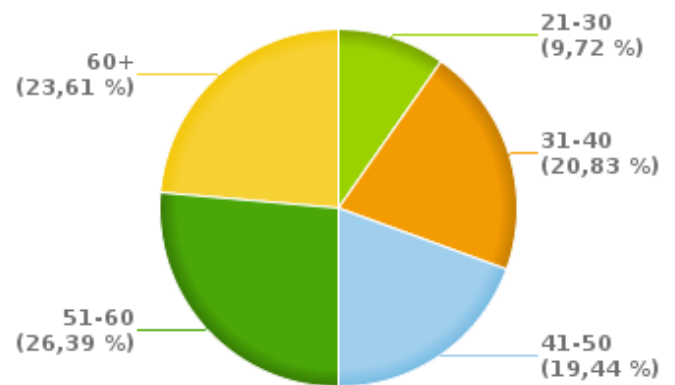
Aantal inbreuken alcohol per geslacht en per leeftijdscategorie

	Mannelijk	Vrouwelijk	TOTAAL
21-30	5	2	7
31-40	13	2	15
41-50	11	3	14
51-60	14	5	19
60+	12	5	17
TOTAAL	55	17	72

% Alcoholinbreuken per geslacht - 2023



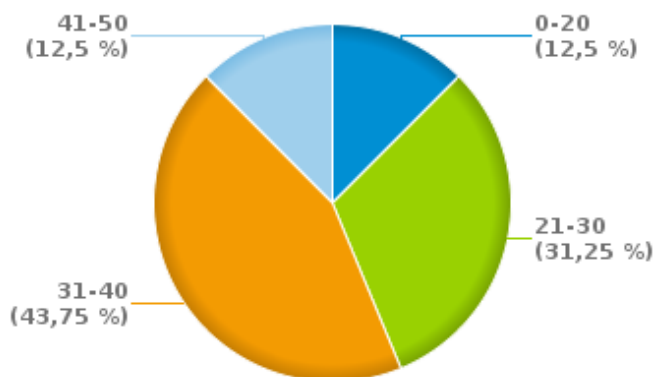
% Alcoholinbreuken per leeftijd - 2023



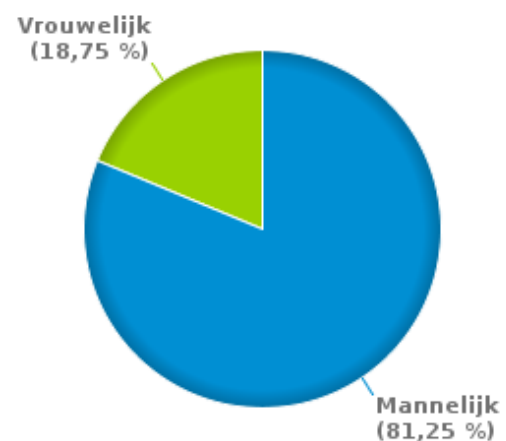
Aantal inbreuken drugs per geslacht en per leeftijdscategorie

	Mannelijk	Vrouwelijk	TOTAAL
0-20	1	1	2
21-30	5	0	5
31-40	7	0	7
41-50	0	2	2
TOTAAL	13	3	16

% Drugsinbreuken per leeftijd - 2023



% Drugsinbreuken per geslacht - 2023





VERKEERSINBREUKEN

REPORT FILTERS

Begin jaar van de inbreuken	2015
Einde jaar van de inbreuken	2023
Trimester	Trim. 1;Trim. 2;Trim. 3;Trim. 4
Datum van afsluiting van de gegevensbank	30/04/24
Politiezone	PZ HAACHT (KEERBERGEN)
Lokale/federale eenheid	
Op/Buiten snelweg	(autosnelwegen inbegrepen)
Vaststellende politie-eenheid	

Refresh report datum	01/07/2024 10:22:01
-----------------------------	---------------------