

**Overzicht
Verkeersinbreuken
(autosnelwegen inbegrepen)
2023**

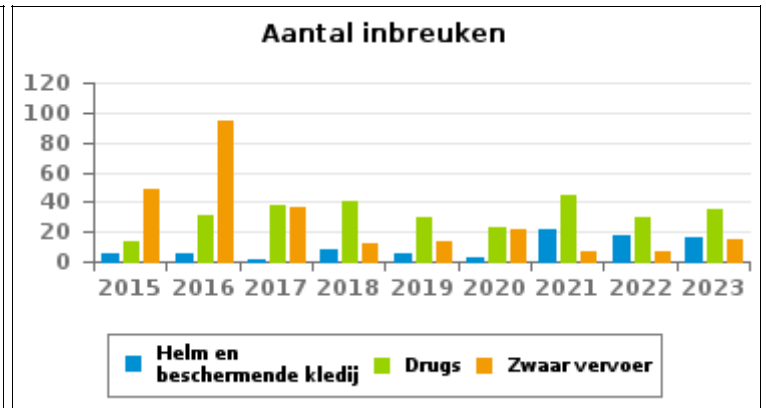
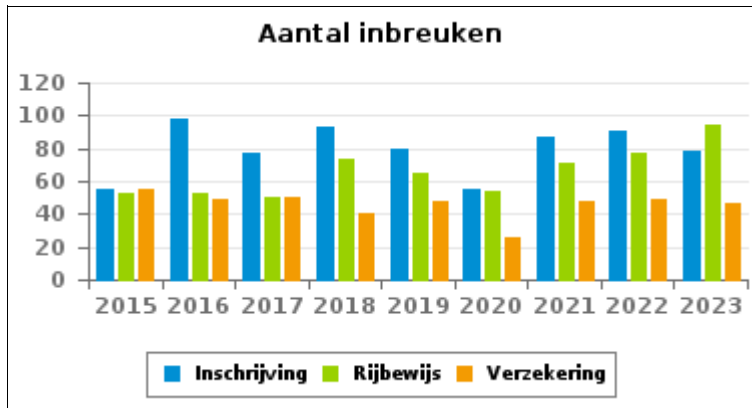
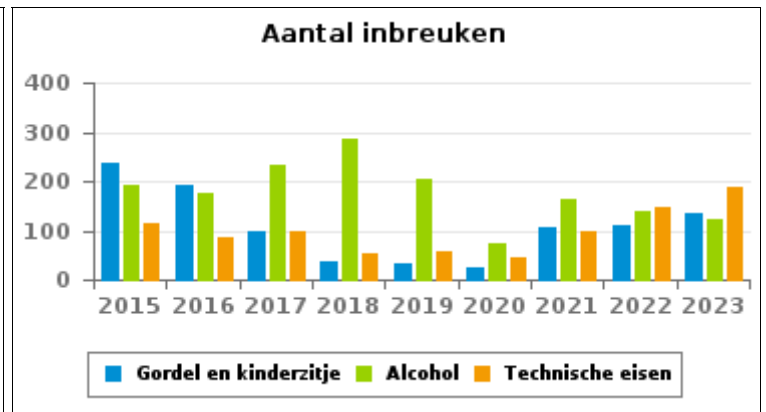
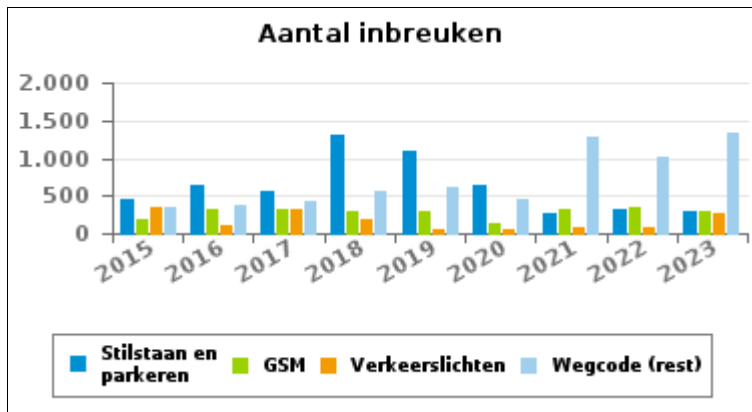
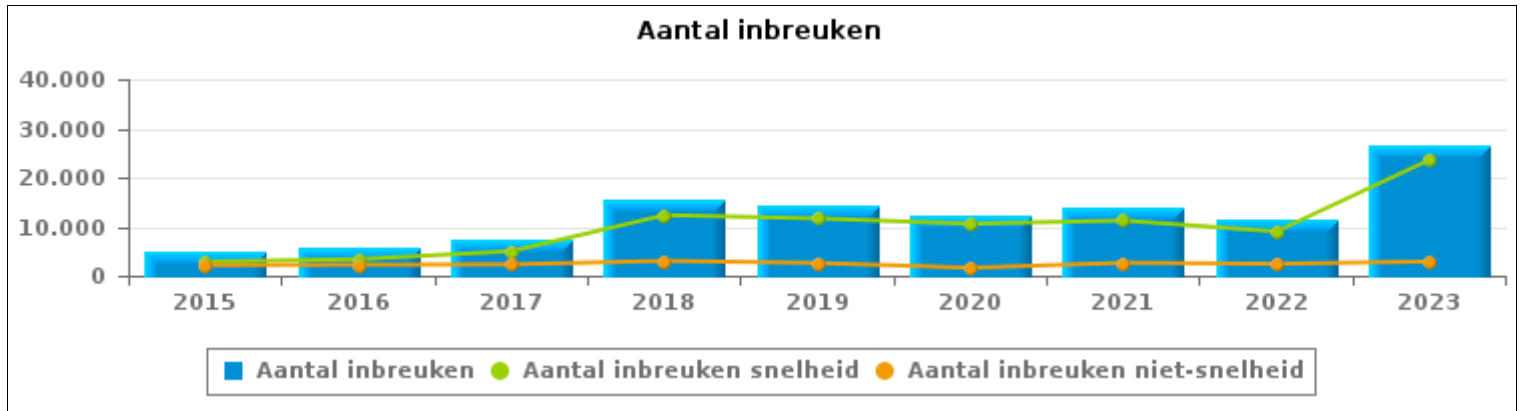
PZ AARSCHOT



VERKEERSINBREUKEN (autosnelwegen inbegrepen) : ALGEMEEN OVERZICHT

Vergelijking per jaar: 2015-2023

	2015	2016	2017	2018	2019	2020	2021	2022	2023
TOTAAL AANTAL INBREUKEN	5.001	5.584	7.292	15.353	14.256	12.176	13.865	11.423	26.481
INBREUKEN PER THEMA									
	2015	2016	2017	2018	2019	2020	2021	2022	2023
Snelheid	2.868	3.355	4.991	12.333	11.663	10.570	11.234	9.006	23.591
Stilstaan en parkeren	465	633	554	1.317	1.094	633	278	312	292
GSM	175	332	322	295	283	142	325	337	286
Helm en beschermende kledij	6	5	2	8	5	3	22	17	16
Gordel en kindersitje	237	190	96	38	31	25	106	111	134
Verkeerslichten	346	97	317	193	60	46	91	85	257
Wegcode (rest)	359	379	419	567	623	451	1.285	1.012	1.323
Alcohol	191	176	234	284	203	75	163	138	121
Drugs	14	31	38	41	29	23	45	30	35
Inschrijving	55	98	77	93	80	55	87	91	78
Rijbewijs	53	53	50	73	65	54	71	77	94
Technische eisen	116	85	98	55	56	46	97	147	187
Verzekering	55	49	50	40	48	26	48	49	47
Zwaar vervoer	49	95	37	12	13	22	7	7	15
Andere	12	3	7	4	3	5	6	3	5
Onbekend	0	3	0	0	0	0	0	1	0



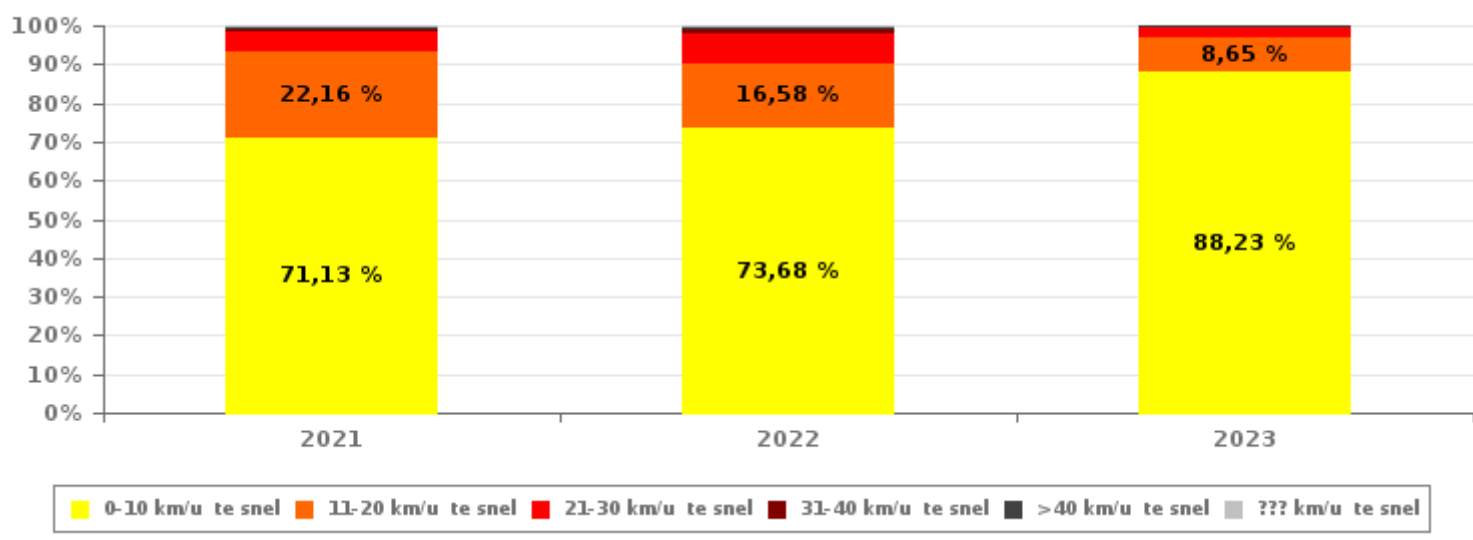


VERKEERSINBREUKEN (autosnelwegen inbegrepen) : ALGEMEEN OVERZICHT INBREUKEN PER ZWAARTEGRAAD

Vergelijking per jaar: 2015-2023

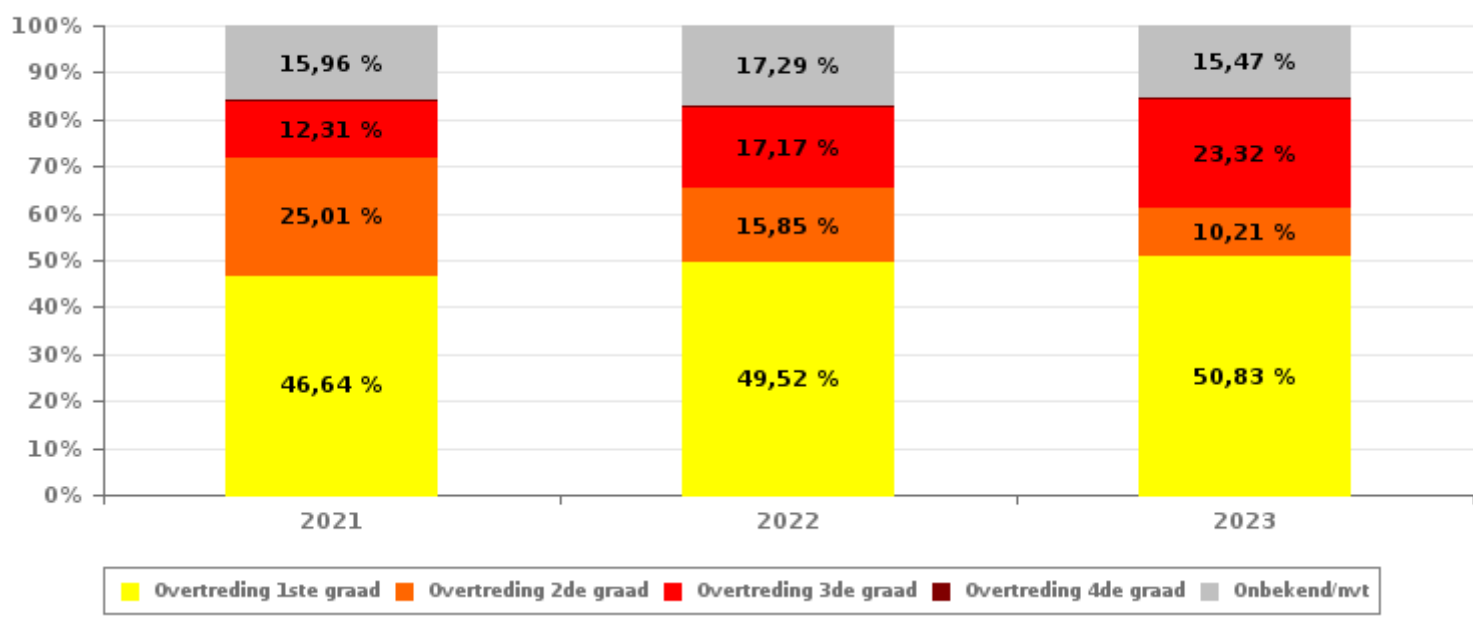
SNELHEID	2015	2016	2017	2018	2019	2020	2021	2022	2023
0-10 km/u te snel	106	184	1.121	7.903	7.981	7.438	7.991	6.636	20.815
11-20 km/u te snel	2.220	2.466	3.027	3.311	2.818	2.425	2.490	1.493	2.041
21-30 km/u te snel	400	525	635	831	637	523	556	669	564
31-40 km/u te snel	82	100	140	175	128	114	104	133	105
>40 km/u te snel	27	24	32	63	61	40	37	38	31
??? km/u te snel	33	56	36	50	38	30	56	37	35
Subtotaal SNELHEID	2.868	3.355	4.991	12.333	11.663	10.570	11.234	9.006	23.591

Aantal (snelheid) inbreuken : indeling per graad



NIET-SNELHEID	2015	2016	2017	2018	2019	2020	2021	2022	2023
1ste graad	599	829	832	1.680	1.356	890	1.227	1.197	1.469
2de graad	571	757	598	570	562	345	658	383	295
3de graad	492	159	410	275	271	121	324	415	674
4de graad	2	3	1	4	4	3	2	4	5
Onbekend/NVT	469	481	460	491	400	247	420	418	447
Subtotaal NIET-SNELHEID	2.133	2.229	2.301	3.020	2.593	1.606	2.631	2.417	2.890

Aantal (niet-snelheid) inbreuken : indeling per graad





VERKEERSINBREUKEN (autosnelwegen inbegrepen) : ALGEMEEN OVERZICHT

Vergelijking per maand voor het jaar 2023

	Jan	Feb	Maa	Apr	Mei	Jun	Jul	Aug	Sep	Okt	Nov	Dec	TOTAAL
TOTAAL AANTAL INBREUKEN	580	659	967	416	523	4.295	4.965	3.777	4.459	2.774	1.184	1.882	26.481
INBREUKEN PER THEMA	Jan	Feb	Maa	Apr	Mei	Jun	Jul	Aug	Sep	Okt	Nov	Dec	TOTAAL
Snelheid	337	472	697	279	246	3.824	4.749	3.610	4.158	2.560	1.006	1.653	23.591
Stilstaan en parkeren	23	18	29	15	43	18	25	28	18	15	21	39	292
GSM	13	19	68	5	21	24	16	11	61	22	16	10	286
Helm en beschermende kledij	1	1	1	1	2	2	2	3	0	1	1	1	16
Gordel en kinderzitje	28	24	13	0	4	13	1	6	12	6	18	9	134
Verkeerslichten	0	33	42	22	15	46	0	2	3	32	32	30	257
Wegcode (rest)	84	56	71	62	155	295	119	79	154	86	52	110	1.323
Alcohol	23	10	11	14	6	10	3	5	4	15	5	15	121
Drugs	4	6	3	4	2	2	2	2	0	4	3	3	35
Inschrijving	1	4	6	4	5	11	11	4	19	8	1	4	78
Rijbewijs	10	4	10	3	5	14	8	9	6	8	13	4	94
Technische eisen	51	10	10	4	11	24	18	14	15	14	12	4	187
Verzekering	5	1	2	2	5	11	5	3	7	2	4	0	47
Zwaar vervoer	0	0	1	1	3	1	6	1	2	0	0	0	15
Andere	0	1	3	0	0	0	0	0	0	1	0	0	5
Onbekend	0	0	0	0	0	0	0	0	0	0	0	0	0
INBREUKEN PER ZWAARTEGRAAD	Jan	Feb	Maa	Apr	Mei	Jun	Jul	Aug	Sep	Okt	Nov	Dec	TOTAAL
SNELHEID	Jan	Feb	Maa	Apr	Mei	Jun	Jul	Aug	Sep	Okt	Nov	Dec	TOTAAL
0-10 km/u te snel	255	338	570	212	193	3.360	4.292	3.270	3.613	2.295	910	1.507	20.815
11-20 km/u te snel	37	36	64	18	14	399	377	291	429	200	67	109	2.041
21-30 km/u te snel	33	75	45	35	33	50	61	41	90	52	24	25	564
31-40 km/u te snel	6	14	7	9	3	10	14	4	18	9	2	9	105
>40 km/u te snel	1	2	7	1	3	3	3	1	4	4	0	2	31
??? km/u te snel	5	7	4	4	0	2	2	3	4	0	3	1	35
Subtotaal SNELHEID	337	472	697	279	246	3.824	4.749	3.610	4.158	2.560	1.006	1.653	23.591
NIET-SNELHEID	Jan	Feb	Maa	Apr	Mei	Jun	Jul	Aug	Sep	Okt	Nov	Dec	TOTAAL
1ste graad	132	60	71	55	180	308	138	93	165	86	56	125	1.469
2de graad	39	41	37	11	22	23	16	13	31	18	27	17	295
3de graad	22	60	124	42	42	77	22	26	71	66	61	61	674
4de graad	0	0	1	1	0	1	0	1	0	1	0	0	5
Onbekend/NVT	50	26	37	28	33	62	40	34	34	43	34	26	447
Subtotaal NIET-SNELHEID	243	187	270	137	277	471	216	167	301	214	178	229	2.890



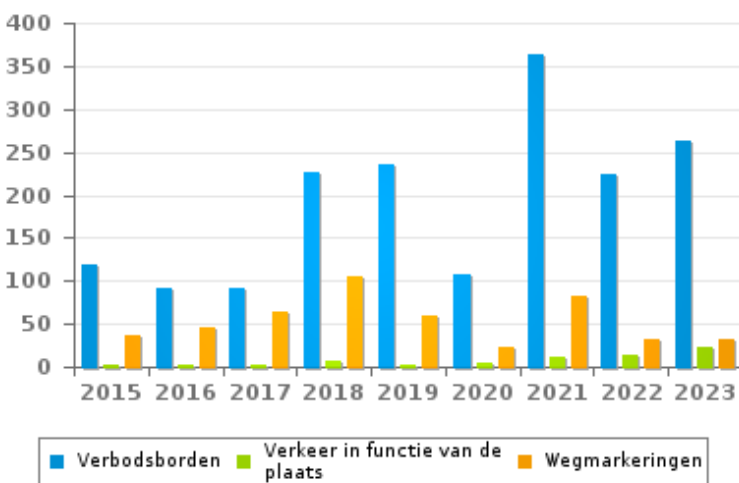
VERKEERSINBREUKEN (autosnelwegen inbegrepen) : ALGEMEEN OVERZICHT (DETAIL)

Vergelijking per jaar: 2015-2023

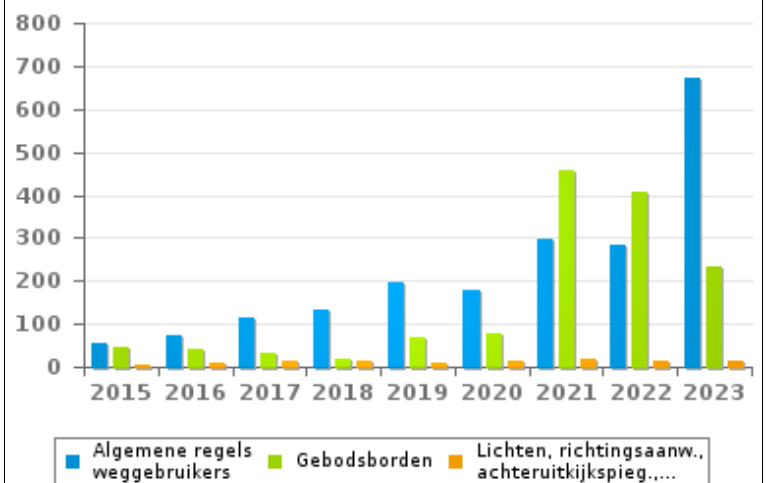
Wegcode(rest)

	2015	2016	2017	2018	2019	2020	2021	2022	2023
Algemene regels weggebruikers	54	71	116	134	196	178	295	283	671
Verbodsborden	119	92	92	226	236	107	363	224	263
Gebodsborden	44	39	33	19	67	78	455	405	235
Wegmarkeringen	37	46	63	105	59	23	82	31	32
Rijbewegingen	53	57	60	30	35	26	33	14	37
Lading van goederen (Wegcode)	21	44	20	11	3	5	4	3	10
Lichten, richtingsaanw., achteruitkijkspieg.,...	6	11	14	16	8	12	19	14	15
Voorrang	8	5	8	2	8	8	16	8	9
Verkeer in functie van de plaats	3	2	2	6	3	5	11	14	23
Bevelen van bevoegde personen	9	6	6	10	6	5	3	4	8
Gedrag tov bepaalde weggebruikers	2	3	4	7	1	4	1	5	17
Vervoer van personen (Wegcode)	2	3	1	0	1	0	3	6	3
Wegcode: andere	1	0	0	1	0	0	0	1	0
TOTAAL	359	379	419	567	623	451	1.285	1.012	1.323

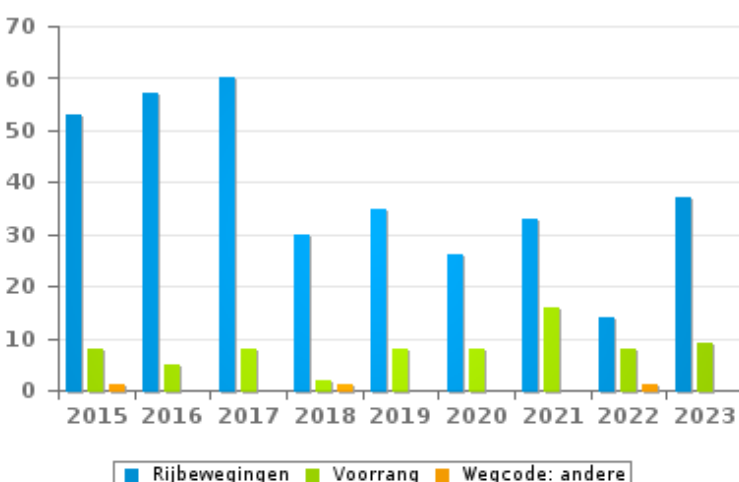
Aantal inbreuken



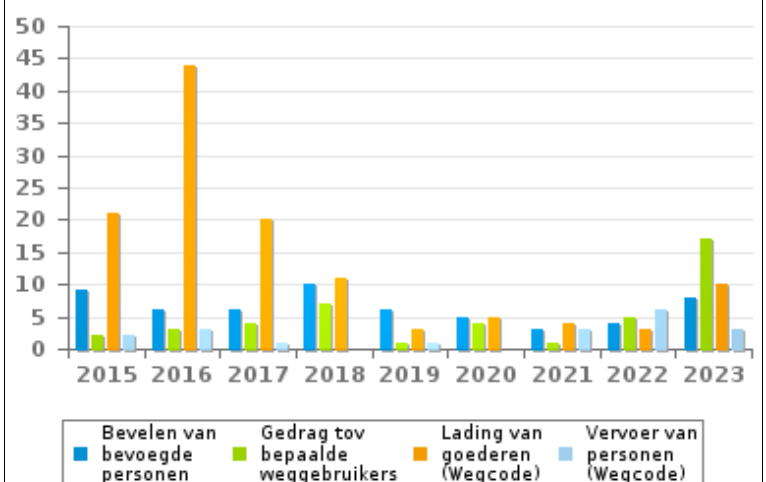
Aantal inbreuken



Aantal inbreuken



Aantal inbreuken





VERKEERSINBREUKEN (autosnelwegen inbegrepen) : TOP 5

2023

Alle inbreuken

Thema	Wetsartikel	Aantal inbreuken	% (*)
Snelheid	[VI. Gew.:] Art. 11.2.1°- b). Buiten de bebouwde kommen is de snelheid beperkt tot 120 km per uur [...] op de openbare wegen verdeeld in vier of meer rijstroken waarvan er ten minste twee bestemd zijn voor iedere rijrichting, voor zover de rijrichtingen anders dan door wegmarkeringen gescheiden zijn [...]. De lagere snelheidsbeperkingen opgelegd door het verkeersbord C43 of voortvloeiend uit artikel 11.3. blijven van toepassing. Art. 5. De weggebruikers moeten de verkeerslichten, verkeersborden en wegmarkeringen in acht nemen wanneer deze regelmatig zijn naar de vorm, voldoende zichtbaar zijn en overeenkomstig de voorschriften van [...] [het algemeen] reglement [op de politie van het wegverkeer en van het gebruik van de openbare weg] zijn aangebracht. Art. 68.3. [...] Bord C43 [met de vermelding 90]: Vanaf het verkeersbord tot het volgend kruispunt [of verkeersbord C45], verbod te rijden met een grotere snelheid dan [90 km per uur] [...].	19.358	73,10 %
Snelheid	[VI. Gew.:] Art. 11.2.3°.b). Buiten de bebouwde kommen is de snelheid beperkt tot 70 km per uur op de andere openbare wegen.	2.076	7,84 %
Snelheid	Art. 11.2.1°.a). Buiten de bebouwde kommen is de snelheid beperkt tot 120 km per uur op de autosnelwegen [...].	996	3,76 %
Wegcode (rest)	Art. 59.6. Onder voorbehoud van de afwijkingen voorzien in artikel 81.5 van [...] [het] reglement [op de politie van het wegverkeer en van het gebruik van de openbare weg] en in het koninklijk besluit betreffende het wegverkeer van uitzonderlijke voertuigen, mag geen enkel voertuig in het verkeer op de openbare weg worden gebracht of gehouden, indien het niet beantwoordt aan de bepalingen van [...] [het algemeen] reglement [op de politie van het wegverkeer en van het gebruik van de openbare weg], en van de technische reglementen van de auto's of van de bromfietsen en motorfietsen.	525	1,98 %
Snelheid	[VI. Gew.:] Snelheidsbeperking / zone 50 / openbare wegen buiten bebouwde kom, met uitzondering van de autosnelwegen. Art. 5. De weggebruikers moeten de verkeerslichten, verkeersborden en wegmarkeringen in acht nemen wanneer deze regelmatig zijn naar de vorm, voldoende zichtbaar zijn en overeenkomstig de voorschriften van [...] [het algemeen] reglement [op de politie van het wegverkeer en van het gebruik van de openbare weg] zijn aangebracht. Art. 68.3. [...] Bord C43 [met zonale geldigheid en vermelding 50]: Vanaf het verkeersbord [...] [tot het eindezonebord], verbod te rijden met een grotere snelheid dan [50 km per uur] [...]. Art. 65.5.10. Snelheidszones worden aangeduid door het verkeersbord C43 waaraan overeenkomstig 65.5.3. zonale geldigheid wordt gegeven. Vanaf het zonebord tot het eindezonebord is het verboden te rijden met een hogere snelheid dan de zonale snelheid [...].	318	1,20 %



VERKEERSINBREUKEN (autosnelwegen inbegrepen) : TOP 5

2023

4de graadsinbreuken

Thema	Wetsartikel	Aantal inbreuken	% (*)
Wegcode (rest)	De overtreding op de hierna vermelde bepalingen wordt beschouwd als overtreding van 4de graad krachtens artikel 4.4° van KB 30-09-2005 : Art. 20.3.2°. Het is verboden zich op een overweg te begeven wanneer de rode knipperlichten branden.	2	0,01 %
Wegcode (rest)	De overtreding op de hierna vermelde bepalingen wordt beschouwd als overtreding van 4de graad krachtens artikel 4.5° van KB 30-09-2005 :Art. 21.4.3° Op autosnelwegen is het verboden: achteruit te rijden of te rijden in de tegenovergestelde rijrichting.	2	0,01 %
Wegcode (rest)	De overtreding op de hierna vermelde bepalingen wordt beschouwd als overtreding van 4de graad krachtens artikel 4.4° van KB 30-09-2005 : Art. 20.3.1°. Het is verboden zich op een overweg te begeven wanneer de slagbomen in beweging of gesloten zijn.	1	0,00 %

(*) % ten opzichte van totaal aantal inbreuken



VERKEERSINBREUKEN (autosnelwegen inbegrepen) : MOMENT

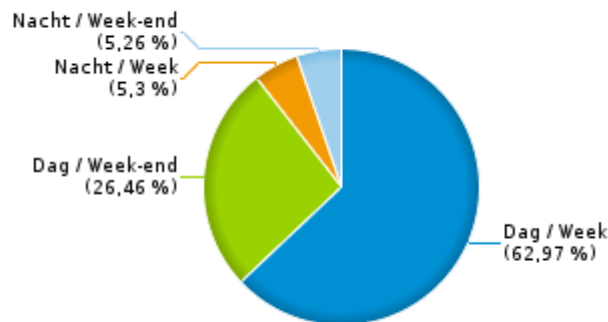
Aantal inbreuken per moment van de week 2023

	Week			Week-end			TOTAAL
	Dag	Nacht	Subtotaal	Dag	Nacht	Subtotaal	
Snelheid	14.708	1.303	16.011	6.398	1.182	7.580	23.591
Stilstaan en parkeren	212	6	218	68	6	74	292
GSM	235	2	237	45	4	49	286
Helm en beschermende kledij	11	0	11	4	1	5	16
Gordel en kinderzitje	112	0	112	13	9	22	134
Verkeerslichten	191	12	203	35	19	54	257
Wegcode (rest)	883	54	937	323	63	386	1.323
Alcohol	22	7	29	36	56	92	121
Drugs	10	4	14	9	12	21	35
Inschrijving	54	2	56	20	2	22	78
Rijbewijs	49	6	55	15	24	39	94
Technische eisen	139	5	144	34	9	43	187
Verzekering	33	1	34	8	5	13	47
Zwaar vervoer	13	0	13	0	2	2	15
Andere	4	1	5	0	0	0	5
Onbekend	0	0	0	0	0	0	0
TOTAAL	16.676	1.403	18.079	7.008	1.394	8.402	26.481

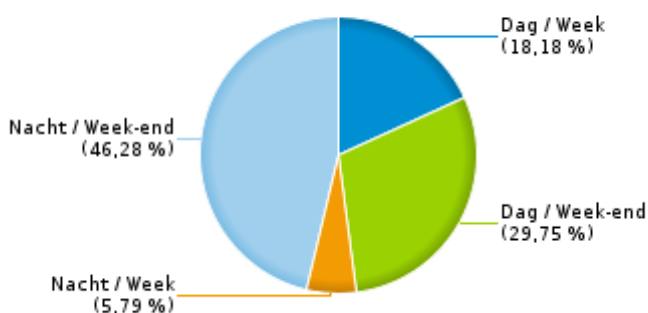
Weekend: van vrijdag 22.00u tot maandag 06.00u
Week: van maandag 06.00u tot vrijdag 22.00u

Dag: van 06.00u tot 22.00u
Nacht: van 22.00u tot 06.00u

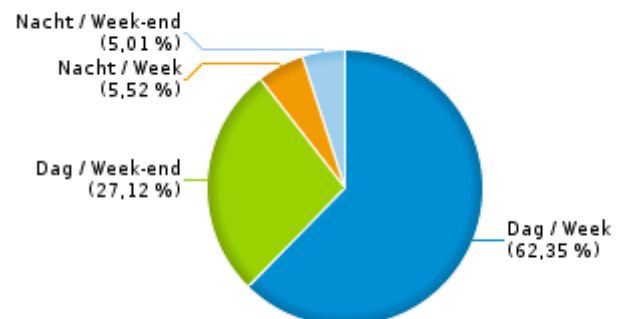
% inbreuken per moment - 2023



% alcoholinbreuken per moment - 2023



% snelheidsinbreuken per moment - 2023





SNELHEIDSINBREUKEN (autosnelwegen inbegrepen) : PLAATS

2023

Aarschot

Straat	Huis nr	Km paal	0-10 km/u te snel	11-20 km/u te snel	21-30 km/u te snel	31-40 km/u te snel	>40 km/u te snel	??? km/u te snel	TOTAAL
A2-E314 Ri Heerlen (NL)	*	70.2	591	99	10	4	2	0	706
A2-E314 Ri Heerlen (NL)		65.0	0	0	0	0	0	3	3
A2-E314 Ri Heerlen (NL)		68.9	0	0	0	0	0	2	2
A2-E314 Ri Heerlen (NL)			0	0	0	1	0	1	2
A2-E314 Ri Heerlen (NL)		60.8	0	0	0	0	0	1	1
A2-E314 Ri Heerlen (NL)		66.9	0	0	0	0	0	1	1
A2-E314 Ri Leuven	*	70.2	195	78	25	5	1	0	304
A2-E314 Ri Leuven		69.5	0	0	0	0	0	3	3
A2-E314 Ri Leuven		64.8	0	0	0	0	0	1	1
A2-E314 Ri Leuven		70.0	0	0	0	0	0	1	1
A2-E314 Ri Leuven			0	0	0	0	0	1	1
A2-E314 Ri Leuven opr 22 Aarschot v N223 Aarschot			0	0	0	0	0	1	1
Albertlaan	18		0	0	1	0	0	0	1
Amerstraat	42		0	0	0	0	0	1	1
Amerstraat	76		1	0	0	0	0	0	1
Begijnendijksesteenweg	82		2	1	3	1	0	0	7
Begijnendijksesteenweg	72		0	0	4	1	0	0	5
BEGIJNENDIJKSESTEENWEG RICHTING BETEKOM	201		14	4	1	0	0	0	19
BEGIJNENDIJKSESTEENWEG RICHTING GELRODE	201		22	1	2	0	1	0	26
Bekaflaan			0	0	0	0	0	1	1
Bogaardenlaan	27		0	0	0	0	0	1	1
Bogaardenstraat			0	0	0	0	0	1	1
Bossestraat	5		0	0	6	0	0	0	6
Bossestraat			0	0	0	1	0	0	1
Boudewijnlaan	4		0	0	1	0	0	0	1
Diestsesteenweg	93		1	0	1	0	0	0	2
Diestsesteenweg	435		0	0	1	0	0	0	1
Diestsesteenweg			0	0	0	0	0	1	1



SNELHEIDSINBREUKEN (autosnelwegen inbegrepen) : PLAATS

2023

Aarschot

Straat	Huis nr	Km paal	0-10 km/u te snel	11-20 km/u te snel	21-30 km/u te snel	31-40 km/u te snel	>40 km/u te snel	??? km/u te snel	TOTAAL
Diestsestraat	GN		8	1	2	0	1	0	12
Diestsestraat	P6866		3	1	1	1	0	0	6
Diestsestraat	6866		2	0	2	0	1	0	5
Diestsestraat	NVT		1	0	2	0	0	0	3
Dubbeekstraat	112		0	0	6	0	0	0	6
Dubbeekstraat	81		0	0	2	1	0	0	3
Dubbeekstraat	56		0	0	1	0	0	0	1
Dubbeekstraat	GN		0	0	0	1	0	0	1
DUIVENSTRAAT RICHTING BETEKOM	ZN		50	6	2	0	0	0	58
Elisabethlaan			0	0	0	0	0	2	2
Gaston Geenslaan	0		2	1	1	0	0	0	4
Gaston Geenslaan	NVT		0	0	3	0	0	0	3
Gijmelsesteenweg	96		4	3	10	0	2	0	19
Gijmelsesteenweg	TO 17		5	0	9	0	1	0	15
Gijmelsesteenweg	179		2	2	6	1	0	0	11
Gijmelsesteenweg	100		1	0	1	0	0	0	2
Gijmelstraat	43		0	0	2	0	0	0	2
Gijmelstraat	133		0	1	0	0	0	0	1
Gijmelstraat	41		0	0	1	0	0	0	1
Goorstraat	XXXXX		0	0	1	0	0	0	1
Grote Markt	13		0	0	1	0	0	0	1
Grote Meur	45		0	0	1	0	0	0	1
Herseltsesteenweg	26		0	0	1	0	0	0	1
Herseltsesteenweg	55		0	0	1	0	0	0	1
Herseltsesteenweg	93A		0	0	1	0	0	0	1
Langdorpsesteenweg	162		3	0	3	2	0	0	8
Langdorpsesteenweg	1114		0	0	1	0	0	0	1
Langestraat			0	0	6	3	1	0	10



SNELHEIDSINBREUKEN (autosnelwegen inbegrepen) : PLAATS

2023

Aarschot

Straat	Huis nr	Km paal	0-10 km/u te snel	11-20 km/u te snel	21-30 km/u te snel	31-40 km/u te snel	>40 km/u te snel	??? km/u te snel	TOTAAL
Langestraat	GN		0	0	7	0	0	0	7
Langestraat	NVT		0	0	3	2	0	0	5
Langestraat	101		0	0	0	0	1	0	1
Leuvensesteenweg	466		15	0	0	0	0	0	15
Leuvensesteenweg	242		5	0	0	0	0	0	5
LEUVENSESTEENWEG RICHTING AARSCHOT	482		81	11	4	1	1	0	98
LEUVENSESTEENWEG RICHTING AARSCHOT	466		39	3	2	1	0	0	45
LEUVENSESTEENWEG RICHTING AARSCHOT	304		5	0	0	0	1	0	6
LEUVENSESTEENWEG RICHTING AARSCHOT	340		3	0	0	0	0	0	3
LEUVENSESTEENWEG RICHTING ROTSELAAR	482		20	3	2	1	0	0	26
LEUVENSESTEENWEG RICHTING ROTSELAAR	466		14	2	0	0	0	0	16
LEUVENSESTEENWEG RICHTING ROTSELAAR	340		7	0	0	0	0	0	7
LEUVENSESTEENWEG RICHTING ROTSELAAR	304		6	0	0	0	0	0	6
Leuvensestraat	81		0	0	1	0	0	0	1
Liersesteenweg	238		1.455	156	30	7	3	0	1.651
Liersesteenweg	JBC		16	3	0	0	0	0	19
Liersesteenweg	216		6	0	0	0	0	0	6
Liersesteenweg			0	0	0	0	0	1	1
LIERSESTEENWEG RICHTING AARSCHOT	216		17	7	0	0	0	0	24
LIERSESTEENWEG RICHTING BEGIJNENDIJK	216		6	1	0	1	0	0	8
LIERSESTEENWEG RICHTING LIER	216		15	5	0	0	1	0	21
Molendreef	71		1	0	4	0	0	0	5
MOUTHORENSTEENWEG RICHTING TESTELT	ZN		6	0	0	0	0	0	6
MOUTHORENSTEENWEG RICHTING WOLFSDONK CENTRUM	ZN		11	0	0	1	0	0	12
N223 AARSCHOT (N19) - TIENEN (N3) RICHTING HOLSBEE	ZN		80	16	2	0	0	0	98
N223 RICHTING BETEKOM	ZN		278	34	10	0	1	0	323



SNELHEIDSINBREUKEN (autosnelwegen inbegrepen) : PLAATS

2023

Aarschot

Straat	Huis nr	Km paal	0-10 km/u te snel	11-20 km/u te snel	21-30 km/u te snel	31-40 km/u te snel	>40 km/u te snel	??? km/u te snel	TOTAAL
Nieuwlandlaan	B151		17	1	27	9	0	0	54
Nieuwlandlaan	66		0	0	7	1	0	0	8
Nieuwlandlaan	551		0	0	4	0	0	0	4
Nieuwrodese steenweg			0	0	0	0	0	1	1
Nieuwstraat			0	0	0	0	0	1	1
Nijverheidslaan	12A		1	0	2	0	0	0	3
Nijverheidslaan	8		0	1	0	2	0	0	3
Oostelijke Ring			0	0	0	0	0	1	1
OOSTELIJKE RING RICHTING HERSELT		6.7	3	0	0	0	0	0	3
OOSTELIJKE RING RICHTING RILLAAR		6.7	6	1	0	0	0	0	7
Ossebrugstraat			0	1	0	0	0	1	2
Oude Mechelsebaan	611		0	0	3	0	0	0	3
Oudenbos			0	0	0	0	0	1	1
Pastoor Dergentlaan	66		1	0	0	0	0	0	1
R25		1.5	12.812	1.108	130	19	3	0	14.072
R25		0.1	4.393	423	43	10	3	0	4.872
R25 Binnenring			0	0	0	0	0	1	1
R25 Buitenring			38	1	0	0	1	0	40
R25 BUITENRING RICHTING BETEKOM		1.7	10	2	0	0	0	0	12
R25 RING RICHTING HAACHT		1.6	122	23	6	4	0	0	155
R25 RING RICHTING TIENEN	ZN		37	0	0	0	0	0	37
Rillaarsebaan	138		0	0	4	2	0	0	6
Rillaarsebaan	139		0	0	4	0	0	0	4
Rillaarsebaan	KERKH		3	1	0	0	0	0	4
RILLAARSE BAAN	139		0	0	1	1	0	0	2
RILLAARSEBAAN RICHTING AARSCHOT	ZN		17	3	2	0	0	0	22
RILLAARSEBAAN RICHTING GELRODE	ZN		43	6	1	0	0	0	50
RILLAARSEBAAN RICHTING R25	ZN		4	3	0	0	0	0	7



SNELHEIDSINBREUKEN (autosnelwegen inbegrepen) : PLAATS

2023

Aarschot

Straat	Huis nr	Km paal	0-10 km/u te snel	11-20 km/u te snel	21-30 km/u te snel	31-40 km/u te snel	>40 km/u te snel	??? km/u te snel	TOTAAL
RILLAARSEBAAN RICHTING RILLAAR	ZN		1	1	0	0	0	0	2
RILLAARSEBAAN RICHTING ROTSELAAR	ZN		16	1	0	0	0	0	17
RILLAARSEBAAN THV FRUITKRAAM	ZN		9	1	0	0	0	0	10
RILLAARSEBAAN THV FRUITKRAAM RICHTING R25	ZN		3	0	0	0	0	0	3
Schaluin			0	0	0	0	0	1	1
Schoonderbeukenweg	249		19	3	0	0	0	0	22
Schoonderbeukenweg	76		1	1	9	0	0	0	11
SCHOONDERBEUKENWEG RICHTING RILLAAR	249		7	0	0	0	0	0	7
SCHOONDERBEUKENWEG RICHTING RILLAAR	320		7	0	0	0	0	0	7
SCHOONDERBEUKENWEG RICHTING SCHERPENHEUVEL	249		6	2	0	0	0	0	8
SCHOONDERBEUKENWEG RICHTING SCHERPENHEUVEL	320		2	0	1	0	0	0	3
Senatorlaan	48		3	0	36	11	3	0	53
Senatorlaan	28		0	0	2	0	0	0	2
Ter Heidelaan	GN		20	4	28	4	2	0	58
Ter Heidelaan	NVT		9	1	8	2	0	0	20
Ter Heidelaan	49		0	0	0	0	0	2	2
Ter Heidelaan			0	0	0	0	0	1	1
Testeltsesteenweg	62		0	0	2	1	1	0	4
Testeltsesteenweg	83		2	0	0	0	0	0	2
Testeltsesteenweg			0	0	1	0	0	0	1
TESTELTSESTEENWEG RICHTING AARSCHOT	181		8	2	0	0	0	0	10
TESTELTSESTEENWEG RICHTING AARSCHOT	ZN		6	0	0	0	0	0	6
TESTELTSESTEENWEG RICHTING WOLFSDONK	181		5	1	3	0	0	0	9
TESTELTSESTEENWEG RICHTING WOLFSDONK	ZN		4	0	0	0	0	0	4
Tieltse Baan	111		0	0	1	0	0	0	1
Tieltse Baan	204		0	0	1	0	0	0	1



SNELHEIDSINBREUKEN (autosnelwegen inbegrepen) : PLAATS

2023

Aarschot

Straat	Huis nr	Km paal	0-10 km/u te snel	11-20 km/u te snel	21-30 km/u te snel	31-40 km/u te snel	>40 km/u te snel	??? km/u te snel	TOTAAL
Tieltseweg	NVT		0	0	15	1	0	0	16
Tieltseweg	261		0	1	2	0	0	0	3
Tieltseweg	GN		0	0	1	0	0	0	1
Tieltseweg			0	0	0	0	0	1	1
Veelsebaan	82A		0	0	2	0	0	0	2
Vleminkstraat	109		15	1	12	0	0	0	28
Vleminkstraat	90		2	0	9	0	0	0	11
Vleminkstraat	128		3	2	4	0	0	0	9
Vleminkstraat	23		3	0	2	2	0	0	7
Vleminkstraat	25		1	0	1	0	0	0	2
Vuurmolenstraat	GN		0	0	1	0	0	0	1
Vuurmolenstraat			0	0	0	0	0	1	1
Westelijke Ring			140	5	1	0	0	0	146
WESTELIJKE RING RICHTING BETEKOM		1.8	15	2	0	0	0	0	17
Witte Molenlaan			0	0	1	0	0	0	1
Wolfsdonksteenweg	46B		8	0	0	0	0	0	8
TOTAAL			20.815	2.041	564	105	31	35	23.591



SNELHEIDSINBREUKEN (autosnelwegen inbegrepen) : SNELHEIDSREGIME

2023

toegelaten snelheid	0-10 km/u te snel	11-20 km/u te snel	21-30 km/u te snel	31-40 km/u te snel	>40 km/u te snel	??? km/u te snel	TOTAAL
30	2	1	12	3	0	0	18
50	112	22	274	47	13	0	468
60	0	50	3	0	0	0	53
70	1.940	171	46	12	7	0	2.176
90	17.983	1.626	195	33	8	0	19.845
120	778	171	34	10	3	0	996
Onbekend	0	0	0	0	0	35	35
TOTAAL	20.815	2.041	564	105	31	35	23.591

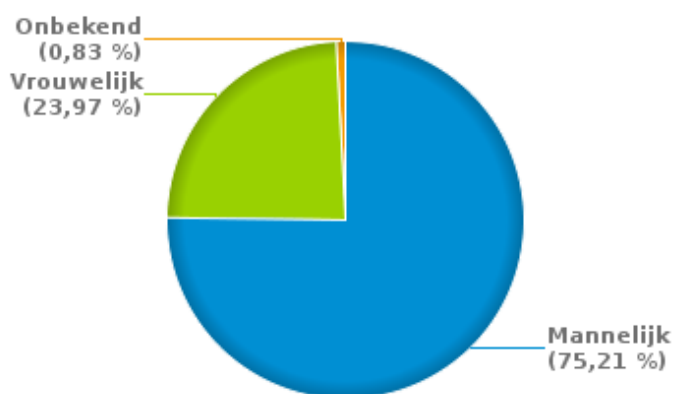


VERKEERSINBREUKEN (autosnelwegen inbegrepen) : PROFILERING 2023

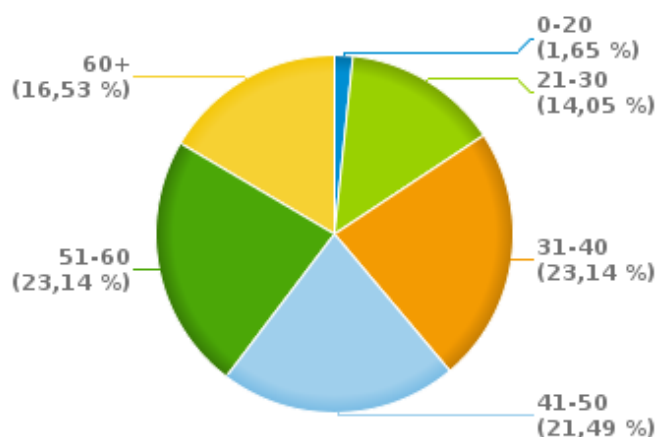
Aantal inbreuken alcohol per geslacht en per leeftijdscategorie

	Mannelijk	Vrouwelijk	Onbekend	TOTAAL
0-20	1	1	0	2
21-30	11	6	0	17
31-40	20	7	1	28
41-50	19	7	0	26
51-60	23	5	0	28
60+	17	3	0	20
TOTAAL	91	29	1	121

% Alcoholinbreuken per geslacht - 2023



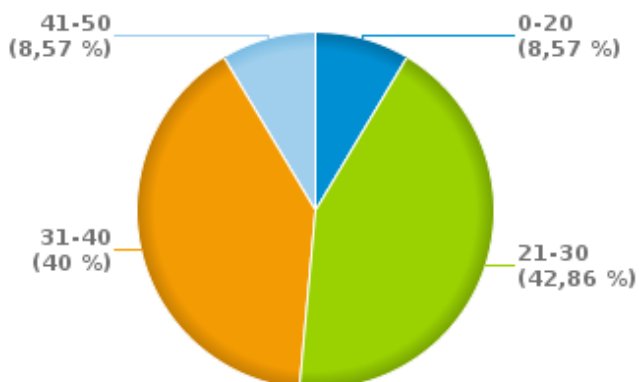
% Alcoholinbreuken per leeftijd - 2023



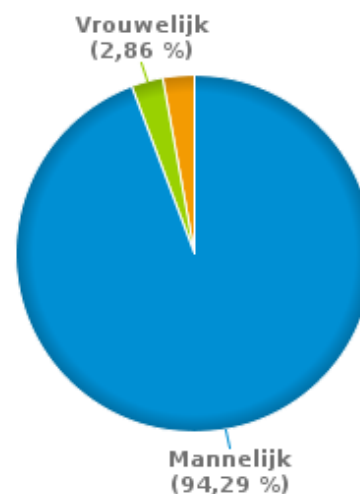
Aantal inbreuken drugs per geslacht en per leeftijdscategorie

	Mannelijk	Vrouwelijk	Onbekend	TOTAAL
0-20	3	0	0	3
21-30	15	0	0	15
31-40	13	0	1	14
41-50	2	1	0	3
TOTAAL	33	1	1	35

% Drugsinbreuken per leeftijd - 2023



% Drugsinbreuken per geslacht - 2023





VERKEERSINBREUKEN

REPORT FILTERS

Begin jaar van de inbreuken	2015
Einde jaar van de inbreuken	2023
Trimester	Trim. 1;Trim. 2;Trim. 3;Trim. 4
Datum van afsluiting van de gegevensbank	30/04/24
Politiezone	PZ AARSCHOT
Lokale/federale eenheid	
Op/Buiten snelweg	(autosnelwegen inbegrepen)
Vaststellende politie-eenheid	

Refresh report datum	01/07/2024 10:22:01
-----------------------------	---------------------