

**Overzicht
Verkeersinbreuken
(autosnelwegen inbegrepen)
2023**

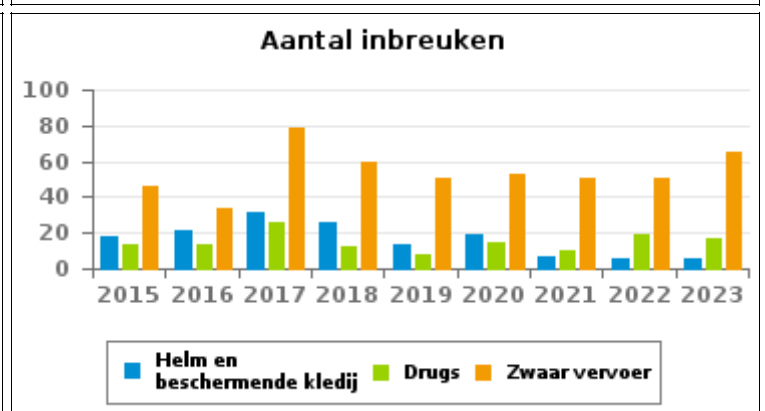
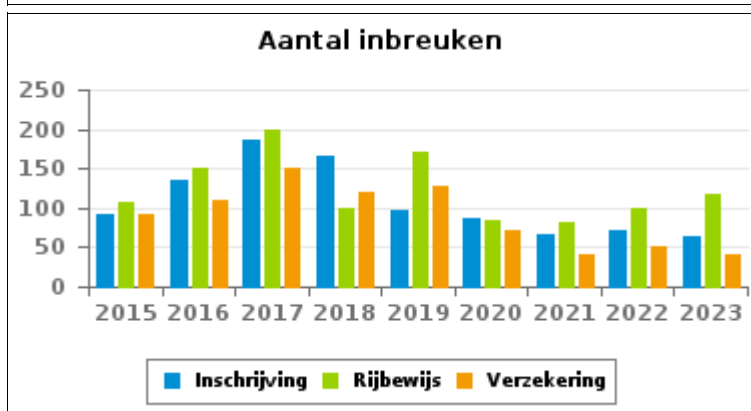
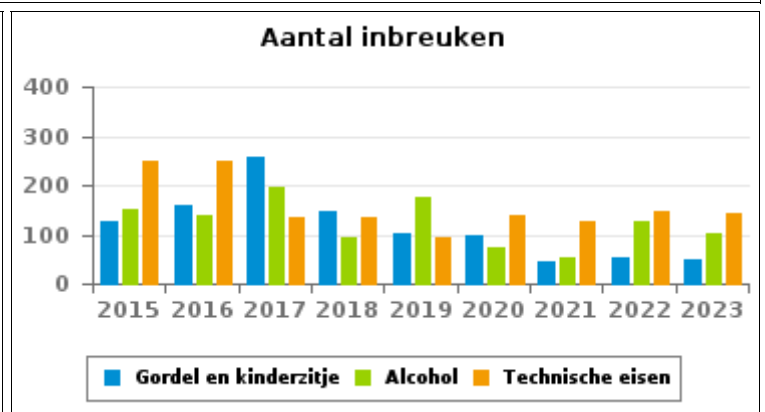
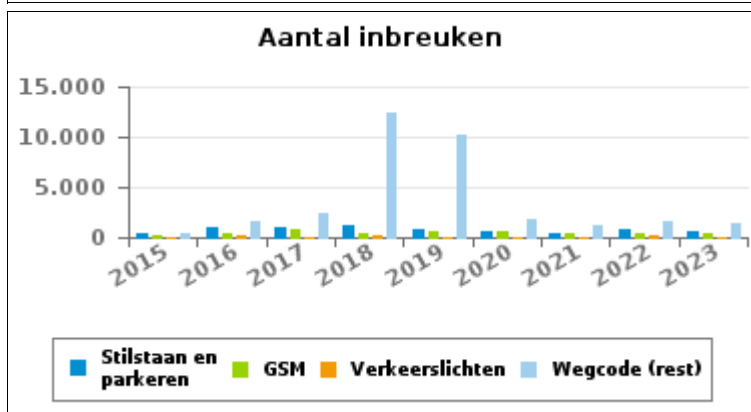
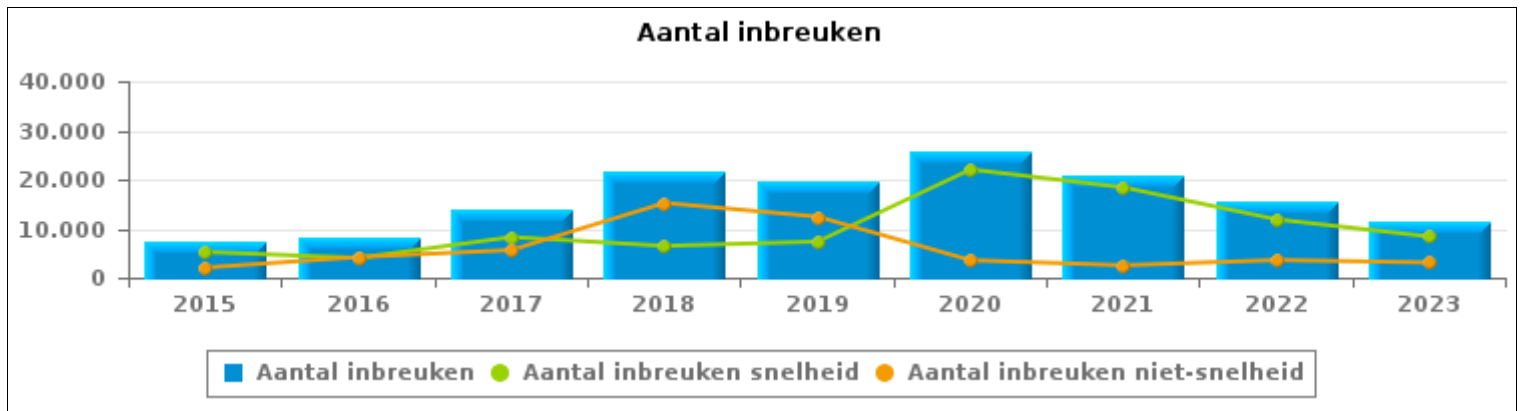
PZ HERKO (KORTENBERG)



VERKEERSINBREUKEN (autosnelwegen inbegrepen) : ALGEMEEN OVERZICHT

Vergelijking per jaar: 2015-2023

	2015	2016	2017	2018	2019	2020	2021	2022	2023
TOTAAL AANTAL INBREUKEN	7.312	8.220	13.918	21.696	19.780	25.600	20.911	15.471	11.466
INBREUKEN PER THEMA									
	2015	2016	2017	2018	2019	2020	2021	2022	2023
Snelheid	5.242	4.029	8.272	6.472	7.352	22.040	18.387	11.876	8.371
Stilstaan en parkeren	452	911	1.086	1.263	886	657	365	852	624
GSM	260	432	782	426	546	504	316	311	423
Helm en beschermende kledij	18	21	32	26	14	19	7	6	6
Gordel en kindersitje	125	160	256	145	101	100	45	53	48
Verkeerslichten	81	121	72	238	34	37	83	136	96
Wegcode (rest)	378	1.697	2.438	12.430	10.120	1.720	1.270	1.672	1.344
Alcohol	152	140	196	92	176	72	55	125	102
Drugs	13	14	26	12	8	15	10	19	17
Inschrijving	91	136	187	166	96	86	67	72	63
Rijbewijs	108	151	200	99	171	85	82	99	118
Technische eisen	249	251	135	136	92	138	126	147	142
Verzekering	91	109	151	121	127	71	42	51	42
Zwaar vervoer	46	34	79	59	51	53	51	51	65
Andere	2	11	6	11	6	3	4	1	2
Onbekend	4	3	0	0	0	0	1	0	3



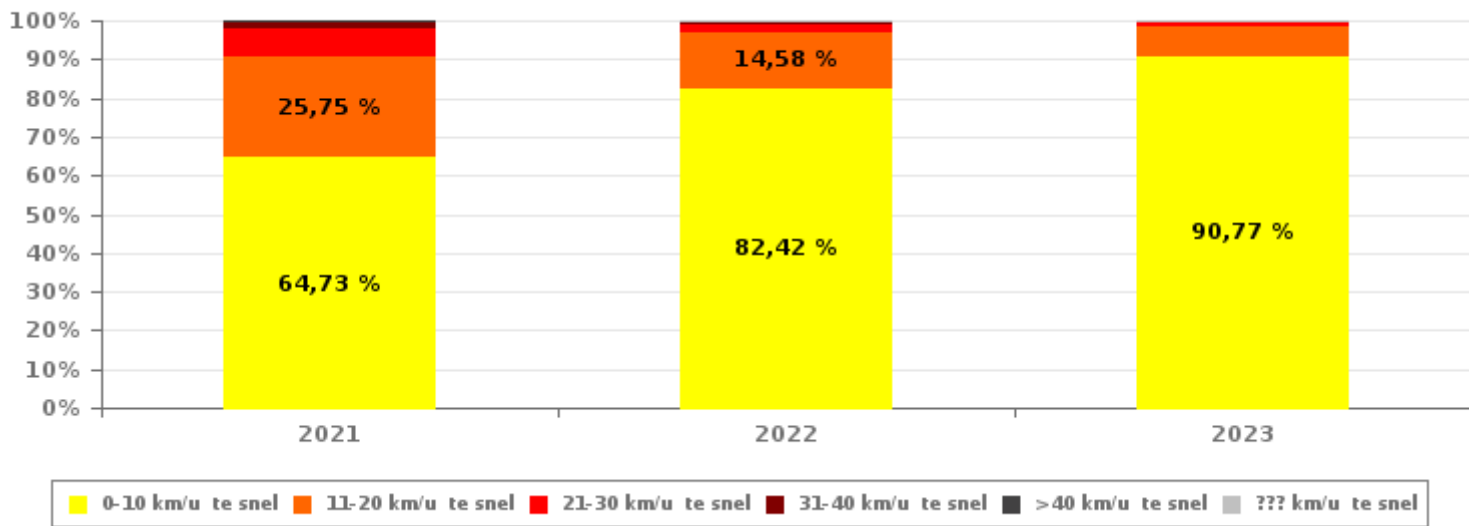


VERKEERSINBREUKEN (autosnelwegen inbegrepen) : ALGEMEEN OVERZICHT INBREUKEN PER ZWAARTEGRAAD

Vergelijking per jaar: 2015-2023

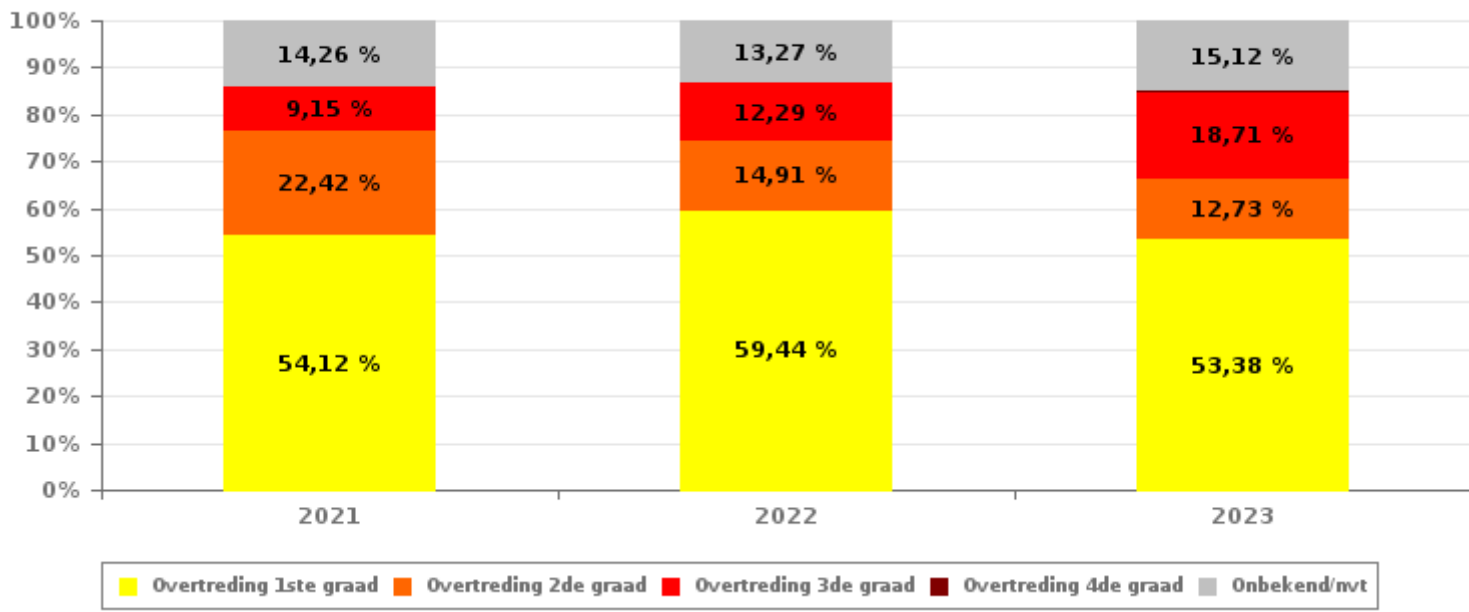
SNELHEID	2015	2016	2017	2018	2019	2020	2021	2022	2023
0-10 km/u te snel	2.614	1.938	5.602	2.486	4.942	12.216	11.901	9.788	7.598
11-20 km/u te snel	2.045	1.628	2.162	3.153	2.031	6.615	4.734	1.732	634
21-30 km/u te snel	425	305	365	448	278	2.053	1.349	247	75
31-40 km/u te snel	89	95	88	76	51	715	299	53	14
>40 km/u te snel	27	27	34	37	24	400	74	23	6
??? km/u te snel	42	36	21	272	26	41	30	33	44
Subtotaal SNELHEID	5.242	4.029	8.272	6.472	7.352	22.040	18.387	11.876	8.371

Aantal (snelheid) inbreuken : indeling per graad



NIET-SNELHEID	2015	2016	2017	2018	2019	2020	2021	2022	2023
1ste graad	686	2.264	2.984	13.689	10.649	1.974	1.366	2.137	1.652
2de graad	586	998	1.622	926	1.034	939	566	536	394
3de graad	201	271	292	135	150	237	231	442	579
4de graad	0	5	1	2	2	3	1	3	2
Onbekend/NVT	597	653	747	472	593	407	360	477	468
Subtotaal NIET-SNELHEID	2.070	4.191	5.646	15.224	12.428	3.560	2.524	3.595	3.095

Aantal (niet-snelheid) inbreuken : indeling per graad





VERKEERSINBREUKEN (autosnelwegen inbegrepen) : ALGEMEEN OVERZICHT

Vergelijking per maand voor het jaar 2023

	Jan	Feb	Maa	Apr	Mei	Jun	Jul	Aug	Sep	Okt	Nov	Dec	TOTAAL
TOTAAL AANTAL INBREUKEN	1.099	1.657	1.264	1.259	605	591	846	909	731	778	482	1.245	11.466
INBREUKEN PER THEMA	Jan	Feb	Maa	Apr	Mei	Jun	Jul	Aug	Sep	Okt	Nov	Dec	TOTAAL
Snelheid	730	1.367	853	964	301	297	709	732	521	575	265	1.057	8.371
Stilstaan en parkeren	74	69	106	92	41	38	15	39	29	48	26	47	624
GSM	28	38	65	32	90	61	15	25	26	12	19	12	423
Helm en beschermende kledij	0	0	0	0	0	2	0	0	0	3	0	1	6
Gordel en kinderzitje	5	2	4	4	5	4	3	3	4	1	6	7	48
Verkeerslichten	4	1	4	6	34	21	1	14	4	2	3	2	96
Wegcode (rest)	163	134	180	111	103	111	74	67	115	100	104	82	1.344
Alcohol	11	17	16	6	0	20	8	4	4	6	6	4	102
Drugs	3	0	3	1	0	1	1	2	2	1	1	2	17
Inschrijving	8	5	5	6	8	7	3	2	1	7	5	6	63
Rijbewijs	14	5	9	14	6	9	6	8	15	7	9	16	118
Technische eisen	33	9	9	15	9	6	8	8	6	7	24	8	142
Verzekering	2	3	7	5	5	5	3	2	3	6	1	0	42
Zwaar vervoer	22	7	3	2	2	9	0	3	0	3	13	1	65
Andere	0	0	0	1	1	0	0	0	0	0	0	0	2
Onbekend	2	0	0	0	0	0	0	0	1	0	0	0	3
INBREUKEN PER ZWAARTEGRAAD													
SNELHEID	Jan	Feb	Maa	Apr	Mei	Jun	Jul	Aug	Sep	Okt	Nov	Dec	TOTAAL
0-10 km/u te snel	657	1.269	789	882	255	236	652	645	483	509	243	978	7.598
11-20 km/u te snel	64	83	59	70	29	49	45	70	33	50	18	64	634
21-30 km/u te snel	4	11	3	5	5	6	6	11	4	10	2	8	75
31-40 km/u te snel	1	0	1	2	0	1	0	2	0	3	0	4	14
>40 km/u te snel	1	1	0	2	0	0	0	1	0	1	0	0	6
??? km/u te snel	3	3	1	3	12	5	6	3	1	2	2	3	44
Subtotaal SNELHEID	730	1.367	853	964	301	297	709	732	521	575	265	1.057	8.371
NIET-SNELHEID	Jan	Feb	Maa	Apr	Mei	Jun	Jul	Aug	Sep	Okt	Nov	Dec	TOTAAL
1ste graad	206	172	220	150	114	137	78	91	137	129	124	94	1.652
2de graad	49	29	67	57	33	20	15	15	12	26	26	45	394
3de graad	37	47	78	43	130	86	19	43	32	18	26	20	579
4de graad	1	0	0	0	0	1	0	0	0	0	0	0	2
Onbekend/NVT	76	42	46	45	27	50	25	28	29	30	41	29	468
Subtotaal NIET-SNELHEID	369	290	411	295	304	294	137	177	210	203	217	188	3.095

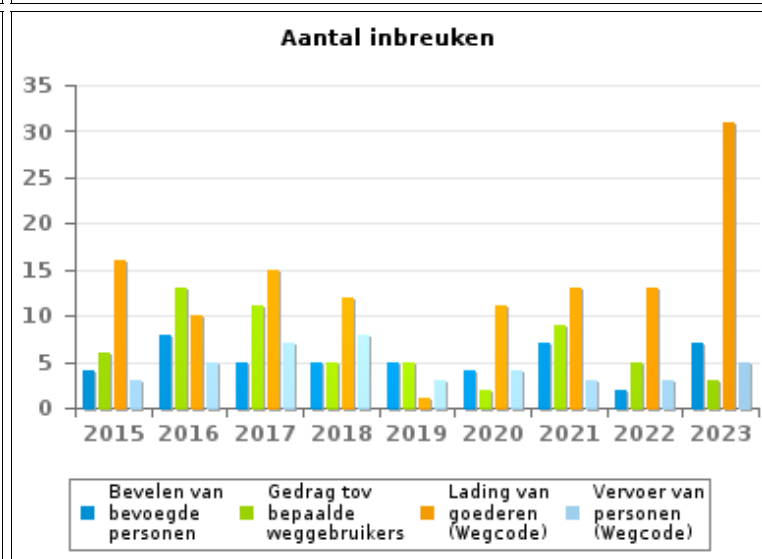
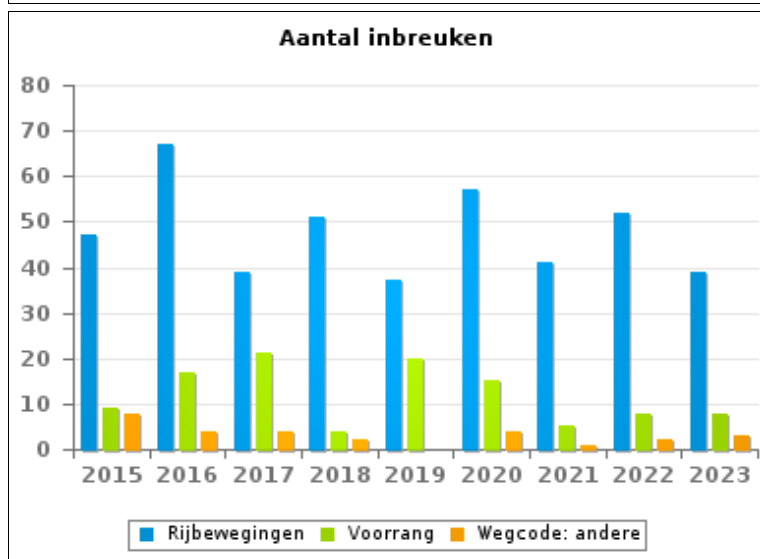
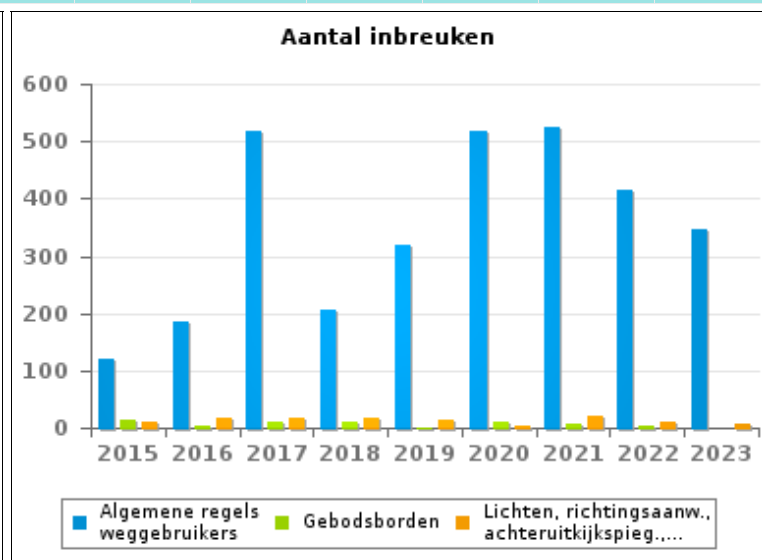
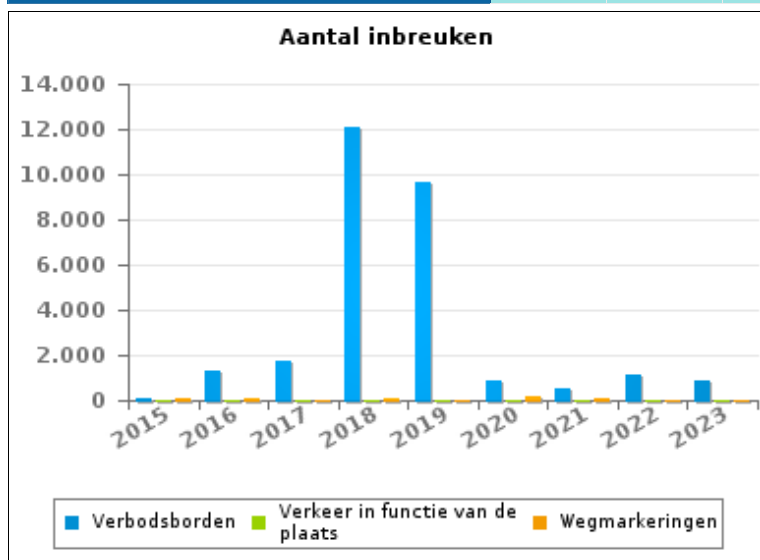


VERKEERSINBREUKEN (autosnelwegen inbegrepen) : ALGEMEEN OVERZICHT (DETAIL)

Vergelijking per jaar: 2015-2023

Wegcode(rest)

	2015	2016	2017	2018	2019	2020	2021	2022	2023
Verbodsborden	81	1.307	1.749	12.054	9.678	891	554	1.091	863
Algemene regels weggebruikers	120	184	516	207	320	518	523	416	347
Wegmarkeringen	57	52	43	48	35	195	84	27	20
Rijbewegingen	47	67	39	51	37	57	41	52	39
Lading van goederen (Wegcode)	16	10	15	12	1	11	13	13	31
Lichten, richtingsaanw., achteruitkijkspieg.,...	12	18	17	16	14	2	20	11	7
Voorrang	9	17	21	4	20	15	5	8	8
Verkeer in functie van de plaats	2	7	2	8	1	6	4	40	11
Gedrag tov bepaalde weggebruikers	6	13	11	5	5	2	9	5	3
Gebodsborden	13	5	9	10	1	11	6	2	0
Bevelen van bevoegde personen	4	8	5	5	5	4	7	2	7
Vervoer van personen (Wegcode)	3	5	7	8	3	4	3	3	5
Wegcode: andere	8	4	4	2	0	4	1	2	3
TOTAAL	378	1.697	2.438	12.430	10.120	1.720	1.270	1.672	1.344





VERKEERSINBREUKEN (autosnelwegen inbegrepen) : TOP 5

2023

Alle inbreuken

Thema	Wetsartikel	Aantal inbreuken	% (*)
Snelheid	[VI. Gew.]: Art. 11.2.3°- b). Buiten de bebouwde kommen is de snelheid beperkt tot 70 km per uur op de andere openbare wegen. Op sommige openbare wegen kan evenwel een lagere of hogere snelheidsbeperking opgelegd of toegelaten worden door het verkeersbord C43. De lagere snelheidsbeperkingen voortvloeiend uit artikel 11.3 blijven van toepassing. Art. 5. De weggebruikers moeten de [...] verkeersborden [...] in acht nemen wanneer deze regelmatig zijn naar de vorm, voldoende zichtbaar zijn en overeenkomstig de voorschriften van [...] [het algemeen] reglement [op de politie van het wegverkeer en van het gebruik van de openbare weg] zijn aangebracht. Art. 68.3. [...] Bord C43 [met de vermelding 50]: Vanaf het verkeersbord tot het volgend kruispunt [of verkeersbord C45], verbod te rijden met een grotere snelheid dan [50 km per uur] [...].	4.363	38,05 %
Snelheid	[VI. Gew.]: Art. 11.1. Binnen de bebouwde kommen is de snelheid beperkt tot 50 km per uur [...].	2.843	24,80 %
Wegcode (rest)	Art. 5. De weggebruikers moeten de verkeerslichten, verkeersborden en wegmarkeringen in acht nemen wanneer deze regelmatig zijn naar de vorm, voldoende zichtbaar zijn en overeenkomstig de voorschriften van [...] [het algemeen] reglement [op de politie van het wegverkeer en van het gebruik van de openbare weg] zijn aangebracht. Art. 68.3. [...] Bord C3: Verboden toegang, in beide richtingen, voor iedere bestuurder.	836	7,29 %
Snelheid	[VI. Gew.]: Snelheidsbeperking / zone 50 / openbare wegen buiten bebouwde kom, met uitzondering van de autosnelwegen. Art. 5. De weggebruikers moeten de verkeerslichten, verkeersborden en wegmarkeringen in acht nemen wanneer deze regelmatig zijn naar de vorm, voldoende zichtbaar zijn en overeenkomstig de voorschriften van [...] [het algemeen] reglement [op de politie van het wegverkeer en van het gebruik van de openbare weg] zijn aangebracht. Art. 68.3. [...] Bord C43 [met zonale geldigheid en vermelding 50]: Vanaf het verkeersbord [...] [tot het eindezonebord], verbod te rijden met een grotere snelheid dan [50 km per uur] [...]. Art. 65.5.10. Snelheidszones worden aangeduid door het verkeersbord C43 waaraan overeenkomstig 65.5.3. zonale geldigheid wordt gegeven. Vanaf het zonebord tot het eindezonebord is het verboden te rijden met een hogere snelheid dan de zonale snelheid [...].	616	5,37 %
GSM	De overtreding op de hierna vermelde bepalingen wordt beschouwd als overtreding van 3de graad krachtens artikel 3.2°/2 van KB 30-09-2005: Art. 8.4. Behalve wanneer zijn voertuig stilstaat of geparkeerd is, mag de bestuurder geen mobiel elektronisch apparaat met een scherm [GSM/Smartphone/...] gebruiken, vasthouden noch manipuleren, tenzij het in een daartoe bestemde houder aan het voertuig bevestigd is.	423	3,69 %



VERKEERSINBREUKEN (autosnelwegen inbegrepen) : TOP 5

2023

4de graadsinbreuken

Thema	Wetsartikel	Aantal inbreuken	% (*)
Wegcode (rest)	Art. 4.1. De weggebruikers moeten onmiddellijk gevolg geven aan de bevelen van de bevoegde personen. Art. 4.2.2°. Als bevelen worden inzonderheid beschouwd: de arm of de armen horizontaal uitgestrekt, wat stoppen betekent voor de weggebruikers die naderen uit richtingen welke deze aangewezen door de arm of armen, dwarsen. Art. 4.1°. [...] zijn overtredingen van de vierde graad in de zin van artikel 29§1, eerste lid, van [...] [de] wet betreffende de politie over het wegverkeer, gecoördineerd op 16 maart 1968: de [...] bevelen negeren van een bevoegd persoon [vermeld in het artikel 4.2.2° van KB 01-12-1975].	1	0,01 %
Wegcode (rest)	Art. 4.1. De weggebruikers moeten onmiddellijk gevolg geven aan de bevelen van de bevoegde personen. Art. 4.2.3°. Als bevelen worden inzonderheid beschouwd: het overdwars zwaaien met een rood licht, wat stoppen betekent voor de bestuurders naar wie het licht gekeerd is. Art. 4.1°. [...] zijn overtredingen van de vierde graad in de zin van artikel 29§1, eerste lid, van [...] [de] wet betreffende de politie over het wegverkeer, gecoördineerd op 16 maart 1968: de [...] bevelen negeren van een bevoegd persoon [vermeld in het artikel 4.2.3° van KB 01-12-1975].	1	0,01 %

(*) % ten opzichte van totaal aantal inbreuken



VERKEERSINBREUKEN (autosnelwegen inbegrepen) : MOMENT

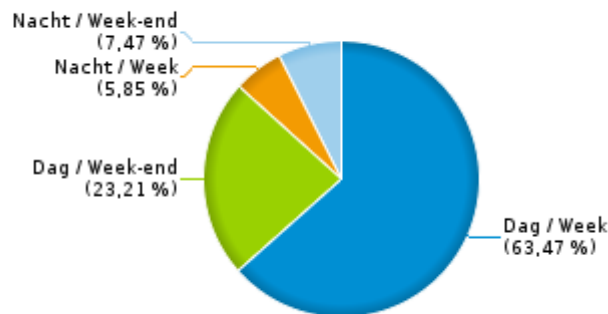
Aantal inbreuken per moment van de week 2023

	Week			Week-end			TOTAAL
	Dag	Nacht	Subtotaal	Dag	Nacht	Subtotaal	
Snelheid	4.984	558	5.542	2.215	614	2.829	8.371
Stilstaan en parkeren	307	57	364	198	62	260	624
GSM	372	6	378	40	5	45	423
Helm en beschermende kledij	4	0	4	1	1	2	6
Gordel en kinderzitje	34	0	34	9	5	14	48
Verkeerslichten	77	4	81	13	2	15	96
Wegcode (rest)	1.159	21	1.180	112	52	164	1.344
Alcohol	16	8	24	11	67	78	102
Drugs	8	1	9	4	4	8	17
Inschrijving	44	2	46	14	3	17	63
Rijbewijs	72	6	78	16	24	40	118
Technische eisen	107	6	113	16	13	29	142
Verzekering	28	1	29	9	4	13	42
Zwaar vervoer	62	1	63	2	0	2	65
Andere	0	0	0	1	1	2	2
Onbekend	3	0	3	0	0	0	3
TOTAAL	7.277	671	7.948	2.661	857	3.518	11.466

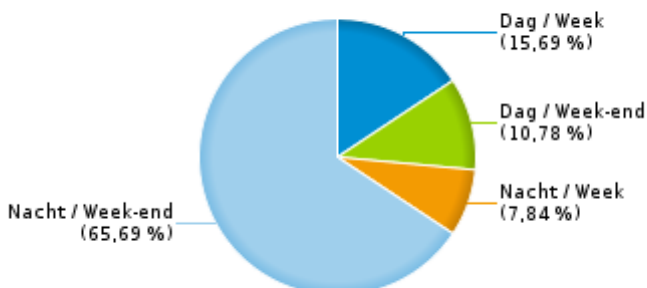
Weekend: van vrijdag 22.00u tot maandag 06.00u
Week: van maandag 06.00u tot vrijdag 22.00u

Dag: van 06.00u tot 22.00u
Nacht: van 22.00u tot 06.00u

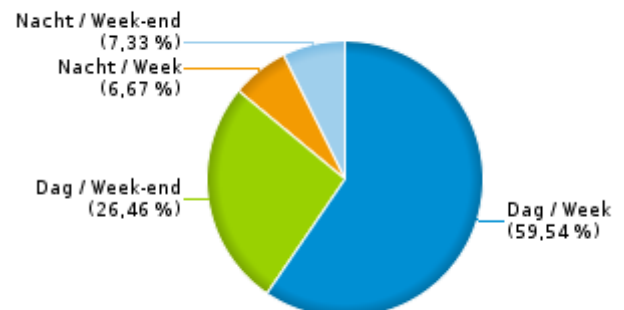
% inbreuken per moment - 2023



% alcoholinbreuken per moment - 2023



% snelheidsinbreuken per moment - 2023





SNELHEIDSINBREUKEN (autosnelwegen inbegrepen) : PLAATS

2023

Herent

Straat	Huis nr	Km paal	0-10 km/u te snel	11-20 km/u te snel	21-30 km/u te snel	31-40 km/u te snel	>40 km/u te snel	??? km/u te snel	TOTAAL
A2-E314 Ri Leuven		82.5	0	0	0	0	0	1	1
A2-E314 Ri Leuven			0	0	0	0	0	1	1
A2-E314 Ri Leuven afrit 17 Winksele			0	0	0	0	0	3	3
BERTEMSEBAAN RICHTING BERTEM	15		13	1	0	0	0	0	14
BERTEMSEBAAN RICHTING BRUSSESESTEENWEG	15		35	4	0	0	0	0	39
BERTEMSEBAAN RICHTING HET REUKEN	15		32	4	1	0	0	0	37
BERTEMSEBAAN RICHTING VELTEM	15		15	4	0	0	0	0	19
BIJLOKSTRAAT RICHTING HERENT	72B		22	5	1	0	0	0	28
BIJLOKSTRAAT RICHTING WIJGMAAL	72B		18	6	0	0	0	0	24
Brusselsesteenweg			0	0	0	0	0	4	4
Brusselsesteenweg	312		0	0	0	0	0	1	1
BRUSSESESTEENWEG RICHTING BRUSSEL	335		18	6	0	0	0	0	24
BRUSSESESTEENWEG RICHTING BRUSSEL	333		16	2	0	0	0	0	18
BRUSSESESTEENWEG RICHTING KORTENBERG	333		37	1	0	0	0	0	38
BRUSSESESTEENWEG RICHTING LEUVEN	333		42	2	0	0	1	0	45
BRUSSESESTEENWEG RICHTING LEUVEN	335		7	0	0	0	0	0	7
EIKESTRAAT RICHTING MECHELSESTEENWEG	6		2	2	0	0	0	0	4
EIKESTRAAT RICHTING MECHELSESTEENWEG N26	6		8	1	0	0	0	0	9
EIKESTRAAT RICHTINGTILDONK	6		22	1	0	0	0	0	23
GRAAFSCHAPLAAN RICHTING BERTEMSEBAAN	20		36	7	1	0	0	0	44
GRAAFSCHAPLAAN RICHTING BRUSSESESTEENWEG	20		6	0	0	0	0	0	6
GRAAFSCHAPLAAN RICHTING KROONSTRAAT	20		22	3	0	0	0	0	25
GRAAFSCHAPLAAN RICHTING VELTEM-BEISEM	20		30	7	2	0	0	0	39
Haachtstraat	119		0	0	0	0	0	1	1
HAACHTSTRAAT RICHTING BUKEN	122		11	2	1	0	0	0	14
HAACHTSTRAAT RICHTING BUKEN	144		1	0	0	0	0	0	1
HAACHTSTRAAT RICHTING VELTEM	122		11	1	0	0	0	0	12
HAACHTSTRAAT RICHTING VELTEM	144		3	3	0	0	0	0	6



SNELHEIDSINBREUKEN (autosnelwegen inbegrepen) : PLAATS

2023

Herent

Straat	Huis nr	Km paal	0-10 km/u te snel	11-20 km/u te snel	21-30 km/u te snel	31-40 km/u te snel	>40 km/u te snel	??? km/u te snel	TOTAAL
HOLLESTRAAT RICHTING OVERSTRAAT	19		29	2	0	0	0	0	31
KARRESTRAAT RICHTING TILDONK	230		4	1	1	0	0	0	6
KARRESTRAAT RICHTING WIJGMAAL	230		5	2	0	0	0	0	7
KROONSTRAAT RICHTING BRUSSESESTEENWEG	118		1	0	0	0	0	0	1
KROONSTRAAT RICHTING GRAAFSCHAPSLAAN	118		2	0	0	0	0	0	2
LANGEVELDSTRAAT RICHTING HERENT	42		8	3	1	0	0	0	12
LANGEVELDSTRAAT RICHTING WIJGMAAL	42		6	2	1	0	0	0	9
Lipselaan	17		41	6	0	0	0	0	47
Lipselaan	20 A		20	3	0	0	0	0	23
LIPSELAAN RICHTING DORPSSTRAAT	17		11	2	0	0	0	0	13
LODEWIJK VAN VELTEMSTRAAT RICHTING BRUSSEL	21		5	1	0	0	0	0	6
LODEWIJK VAN VELTEMSTRAAT RICHTING LEUVEN	21		2	0	0	0	0	0	2
LOD. VAN VELTEMSTRAAT RICHTING DORPSPLEIN	21		2	0	0	0	0	0	2
LOD. VAN VELTEMSTRAAT RICHTING ERPS-KWERPS	21		4	0	0	0	0	0	4
Maleizenstraat	50		0	0	0	0	0	1	1
Mechelsesteenweg		5.3	35	3	0	0	0	0	38
Mechelsesteenweg	731		0	0	0	0	0	1	1
Mechelsesteenweg			0	0	0	0	0	1	1
MEERBEEKSESTEENWEG RICHTING HERENT	1		1	2	0	0	0	0	3
N26 MECHELSESTEENWEG RICHTING MECHELEN	/	1.3	2.771	113	18	3	3	0	2.908
Onze-Lieve-Vrouwstraat	6		0	0	0	0	0	1	1
PERSILSTRAAT RICHTING WINKSELSESTEENWEG	27		9	1	1	0	0	0	11
POTESTRAAT RICHTING HERENT	80		10	1	0	1	0	0	12
POTESTRAAT RICHTING MECHELEN	80		6	0	1	0	0	0	7
TILDONKSESTEENWEG RICHTING HERENT THV DEN ELST	ZN		46	5	0	0	0	0	51
TILDONKSESTEENWEG RICHTING TILDONK THV DEN ELST	ZN		23	2	0	0	0	0	25



SNELHEIDSINBREUKEN (autosnelwegen inbegrepen) : PLAATS

2023

Herent

Straat	Huis nr	Km paal	0-10 km/u te snel	11-20 km/u te snel	21-30 km/u te snel	31-40 km/u te snel	>40 km/u te snel	??? km/u te snel	TOTAAL
VALGATEN RICHTING HERENT	ZN		33	2	0	0	0	0	35
VALGATEN RICHTING TILDONK	ZN		57	9	2	0	0	0	68
VILVOORDSE BAAN RICHTING HERENT	78		2	0	0	0	0	0	2
VILVOORDSE BAAN RICHTING VELTEM	78		6	0	0	0	0	0	6
WAROTSTRAAT RICHTING HERENT	36		19	5	0	0	0	0	24
WAROTSTRAAT RICHTING KORTENBERG	36		10	0	0	0	0	0	10
Wijgmaalsesteenweg	174		14	2	1	0	0	0	17
Winkelsesteenweg	50		2	0	0	0	0	0	2
WINKELSESTEENWEG RICHTING WINKSELE	50		26	1	0	0	0	0	27
TOTAAL			3.617	230	32	4	4	15	3.902

Kortenbergh

Straat	Huis nr	Km paal	0-10 km/u te snel	11-20 km/u te snel	21-30 km/u te snel	31-40 km/u te snel	>40 km/u te snel	??? km/u te snel	TOTAAL
A3-E40 Richting Aachen (D)			0	0	0	0	0	2	2
A3-E40 Richting Aachen (D)		10.9	0	0	0	0	0	1	1
A3-E40 Richting Aachen (D)		13.0	0	0	0	0	0	1	1
A3-E40 Richting Aachen (D)		14.0	0	1	0	0	0	0	1
A3-E40 Richting Brussel	*	11.5	10	34	4	0	0	0	48
A3-E40 Richting Brussel		12.0	1	0	0	0	0	5	6
A3-E40 Richting Brussel		14.0	0	0	0	1	1	2	4
A3-E40 Richting Brussel			0	0	0	0	0	4	4
A3-E40 Richting Brussel		12.4	0	0	0	0	0	2	2
A3-E40 Richting Brussel		10.0	0	0	0	0	0	1	1
A3-E40 Richting Brussel		13.0	0	0	0	0	0	1	1
A3-E40 Richting Brussel		13.4	0	0	0	0	0	1	1
A3-E40 Richting Brussel		13.8	0	1	0	0	0	0	1
A3-E40 Richting Brussel		14.2	0	0	0	0	0	1	1



SNELHEIDSINBREUKEN (autosnelwegen inbegrepen) : PLAATS

2023

Kortenberg

Straat	Huis nr	Km paal	0-10 km/u te snel	11-20 km/u te snel	21-30 km/u te snel	31-40 km/u te snel	>40 km/u te snel	??? km/u te snel	TOTAAL
A3-E40 Richting Brussel Parking Everberg			0	0	0	0	0	1	1
Dalemstraat	93		3	1	0	0	0	0	4
DALEMSTRAAT RICHTING BRUSSEL	93		7	1	1	0	0	0	9
DALEMSTRAAT RICHTING LEUVEN	93		32	1	0	0	0	0	33
DALEMSTRAAT RICHTING MEERBEEK	93		16	1	0	0	0	0	17
DIESTBRUGSTRAAT RICHTING ERPS-KWERPS	118		6	5	0	0	0	0	11
DIESTBRUGSTRAAT RICHTING HERENT	118		11	1	0	0	0	0	12
FRANS MOMBAERSSTRAAT RICHTING HEUVE	142		30	1	0	0	0	0	31
FRANS MOMBAERSSTRAAT RICHTING MECHELSESTEENWEG	142		15	0	0	0	0	0	15
HULSTBERGSTRAAT RICHTING BERTEM	90		6	2	2	0	0	0	10
HULSTBERGSTRAAT RICHTING BERTEM	23 A		3	5	0	0	0	0	8
HULSTBERGSTRAAT RICHTING KORTENBERG	23 A		20	13	1	0	0	0	34
HULSTBERGSTRAAT RICHTING KORTENBERG	90		7	1	0	0	0	0	8
KWERPSEBAAN RICHTING ERPS-KWERPS	198		5	0	0	0	0	0	5
KWERPSEBAAN RICHTING KORTENBERG	198		25	2	0	0	0	0	27
KWERPSEBAAN RICHTING KORTENBERG	196		17	3	0	0	0	0	20
Leuvensesteenweg	400		337	25	0	0	0	0	362
Leuvensesteenweg	416		69	7	0	0	0	0	76
Leuvensesteenweg	781		24	5	2	0	0	1	32
Leuvensesteenweg	398		9	4	1	1	0	0	15
Leuvensesteenweg	126		13	1	0	0	0	0	14
Leuvensesteenweg	404		8	0	0	0	0	0	8
Leuvensesteenweg	404	12.3	7	0	0	0	0	0	7
Leuvensesteenweg			0	0	0	0	0	2	2
Leuvensesteenweg	319		0	0	0	0	0	1	1
LEUVENSESTEENWEG RICHTING ZAVENTEM	781		13	2	1	1	0	0	17
LEUVENSESTEENWEG RICHTING ZAVENTEM	126		16	0	0	0	0	0	16



SNELHEIDSINBREUKEN (autosnelwegen inbegrepen) : PLAATS

2023

Kortenberg

Straat	Huis nr	Km paal	0-10 km/u te snel	11-20 km/u te snel	21-30 km/u te snel	31-40 km/u te snel	>40 km/u te snel	??? km/u te snel	TOTAAL
LEUVENSESTEENWEG RICHTING ZAVENTEM	398		5	1	0	0	0	0	6
Marie Christinastraat	20		0	0	0	0	0	1	1
MECHELSESTEENWEG RICHTING KORTENBERG	50		63	5	1	0	0	0	69
MECHELSESTEENWEG RICHTING STEENOKKERZEEL	50		74	12	0	0	0	0	86
Nederokkerzeelsesteenweg	11		5	0	0	0	0	0	5
NEDEROKKERZEELSESTEENWEG RICHTING ERPS-KWERPS	11		4	0	0	0	0	0	4
Sterrebeeksesteenweg	110		1.057	54	2	2	0	0	1.115
TERVUURSESTEENWEG RICHTING BERTEM	174		5	0	1	0	0	0	6
TERVUURSESTEENWEG RICHTING KORTENBERG	174		5	2	0	0	0	0	7
TERVUURSESTEENWEG RICHTING LEEFDAAL	174		9	1	0	0	0	0	10
TERVUURSESTEENWEG RICHTING TERVUREN	147		4	2	0	0	0	0	6
Wijnegemhofstraat	71		1.152	144	20	4	1	0	1.321
Wijnegemhofstraat	47		0	0	0	0	0	2	2
WOLVESTRAAT RICHTING BANKSTRAAT	31		26	1	0	0	0	0	27
WOLVESTRAAT RICHTING EVERBERG	20		1	0	0	0	0	0	1
WOLVESTRAAT RICHTING KORTENBERG	20		45	6	0	0	0	0	51
WOLVESTRAAT RICHTING KORTENBERG	11		9	0	0	0	0	0	9
Zavelstraat	67		194	18	4	0	0	0	216
ZAVELSTRAAT RICHTING N2	67		613	41	3	1	0	0	658
TOTAAL			3.981	404	43	10	2	29	4.469



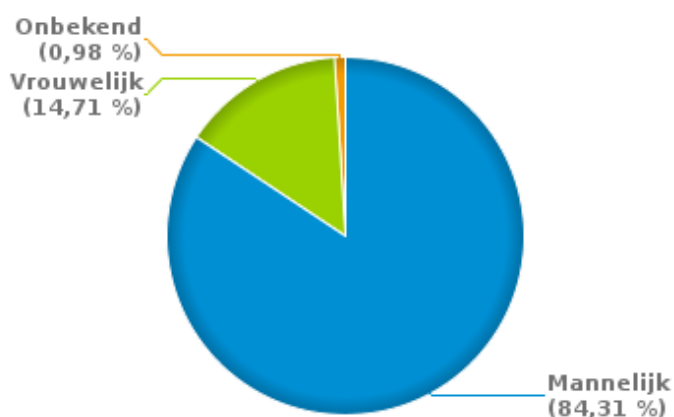
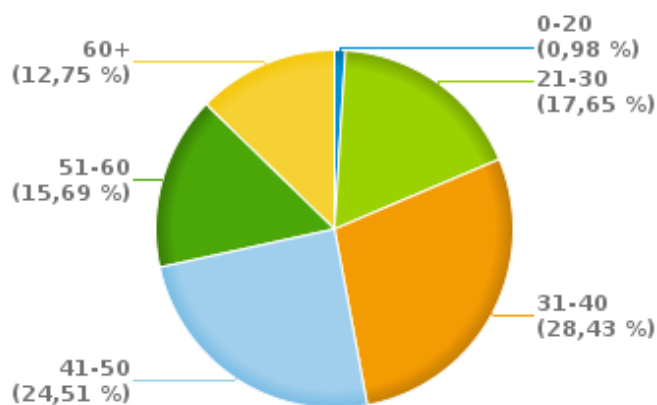
SNELHEIDSINBREUKEN (autosnelwegen inbegrepen) : SNELHEIDSREGIME

2023

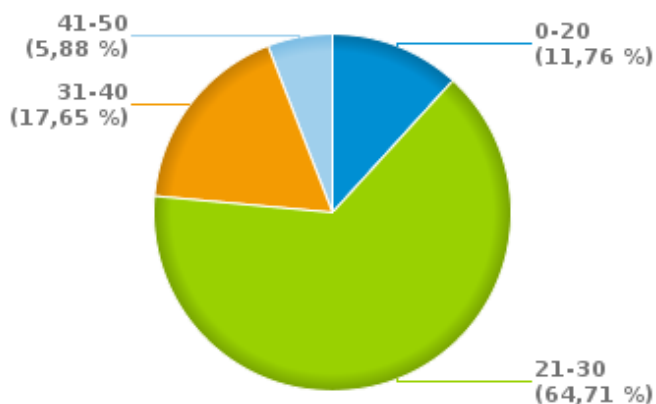
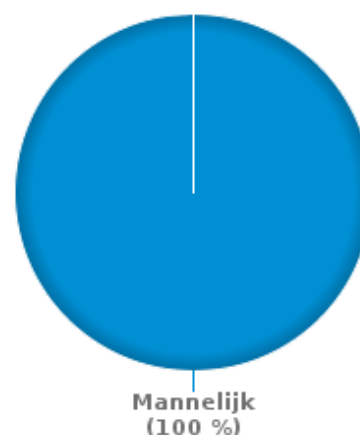
toegelaten snelheid	0-10 km/u te snel	11-20 km/u te snel	21-30 km/u te snel	31-40 km/u te snel	>40 km/u te snel	??? km/u te snel	TOTAAL
30	171	33	2	0	0	0	206
50	7.206	536	64	12	4	0	7.822
70	210	29	5	1	1	0	246
90	0	4	0	0	0	0	4
120	11	32	4	1	1	0	49
Onbekend	0	0	0	0	0	44	44
TOTAAL	7.598	634	75	14	6	44	8.371

**VERKEERSINBREUKEN (autosnelwegen inbegrepen) : PROFILERING
2023****Aantal inbreuken alcohol per geslacht en per leeftijdscategorie**

	Mannelijk	Vrouwelijk	Onbekend	TOTAAL
0-20	1	0	0	1
21-30	15	3	0	18
31-40	25	4	0	29
41-50	19	6	0	25
51-60	15	1	0	16
60+	11	1	1	13
TOTAAL	86	15	1	102

% Alcoholinbreuken per geslacht - 2023**% Alcoholinbreuken per leeftijd - 2023****Aantal inbreuken drugs per geslacht en per leeftijdscategorie**

	Mannelijk	TOTAAL
0-20	2	2
21-30	11	11
31-40	3	3
41-50	1	1
TOTAAL	17	17

% Drugsinbreuken per leeftijd - 2023**% Drugsinbreuken per geslacht - 2023**



VERKEERSINBREUKEN

REPORT FILTERS

Begin jaar van de inbreuken	2015
Einde jaar van de inbreuken	2023
Trimester	Trim. 1;Trim. 2;Trim. 3;Trim. 4
Datum van afsluiting van de gegevensbank	30/04/24
Politiezone	PZ HERKO (KORTENBERG)
Lokale/federale eenheid	
Op/Buiten snelweg	(autosnelwegen inbegrepen)
Vaststellende politie-eenheid	

Refresh report datum	01/07/2024 10:22:01
-----------------------------	---------------------