

**Overzicht  
Verkeersinbreuken  
(autosnelwegen inbegrepen)  
2023**

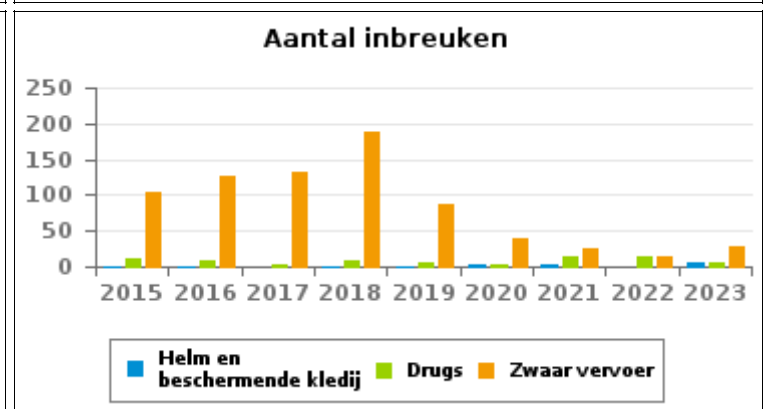
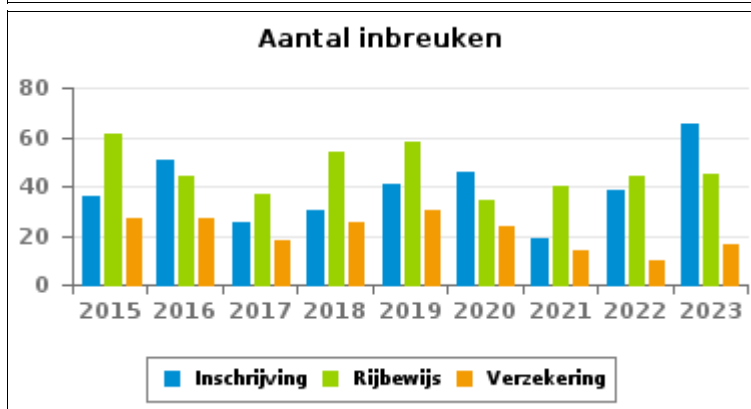
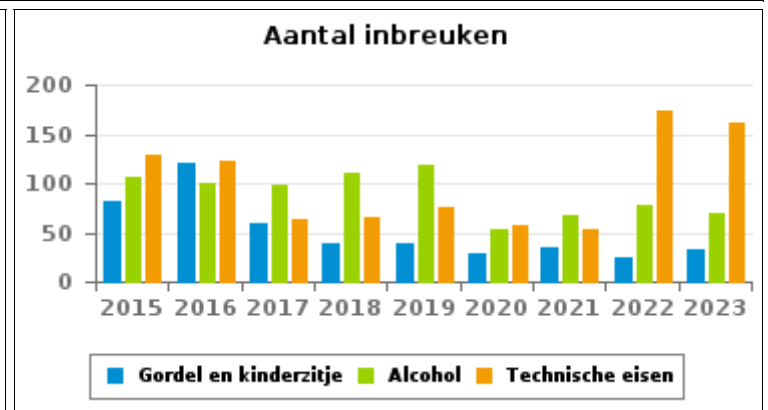
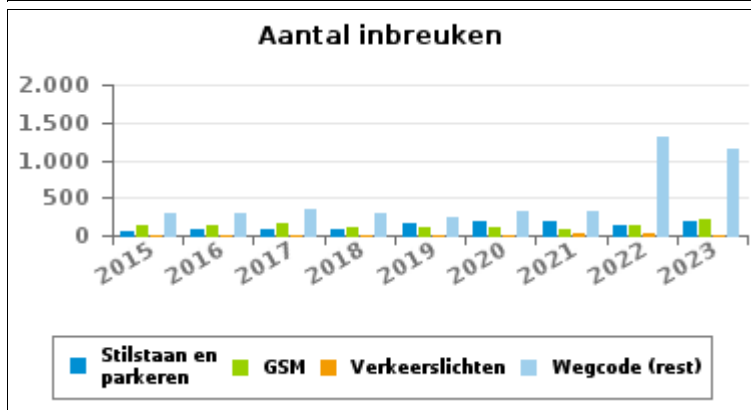
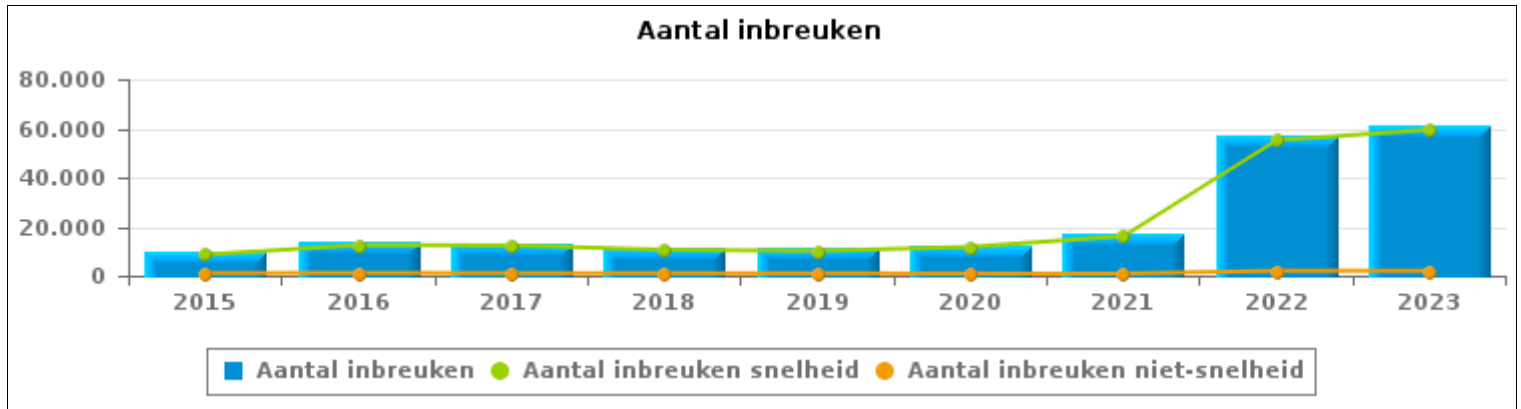
**PZ HAGELAND  
(KORTENAKEN)**



# VERKEERSINBREUKEN (autosnelwegen inbegrepen) : ALGEMEEN OVERZICHT

Vergelijking per jaar: 2015-2023

	2015	2016	2017	2018	2019	2020	2021	2022	2023
<b>TOTAAL AANTAL INBREUKEN</b>	<b>9.666</b>	<b>13.609</b>	<b>13.381</b>	<b>11.557</b>	<b>11.077</b>	<b>12.645</b>	<b>16.956</b>	<b>57.115</b>	<b>61.434</b>
<b>INBREUKEN PER THEMA</b>									
	2015	2016	2017	2018	2019	2020	2021	2022	2023
Snelheid	8.619	12.467	12.334	10.556	10.097	11.747	16.099	55.136	59.432
Stilstaan en parkeren	59	90	76	67	163	174	188	131	196
GSM	129	138	169	117	110	104	72	131	212
Helm en beschermende kledij	1	1	0	1	1	4	2	0	5
Gordel en kindersitje	81	121	59	38	39	29	34	24	33
Verkeerslichten	5	3	3	6	9	8	21	21	7
Wegcode (rest)	292	303	357	284	238	317	307	1.297	1.155
Alcohol	106	100	97	111	119	53	67	78	69
Drugs	10	9	4	8	6	4	14	15	7
Inschrijving	36	51	25	30	41	46	19	38	65
Rijbewijs	61	44	37	54	58	34	40	44	45
Technische eisen	129	123	63	65	76	57	53	173	161
Verzekering	27	27	18	25	30	24	14	10	16
Zwaar vervoer	105	127	132	187	87	40	25	15	28
Andere	6	4	2	7	3	3	1	0	2
Onbekend	0	1	5	1	0	1	0	2	1



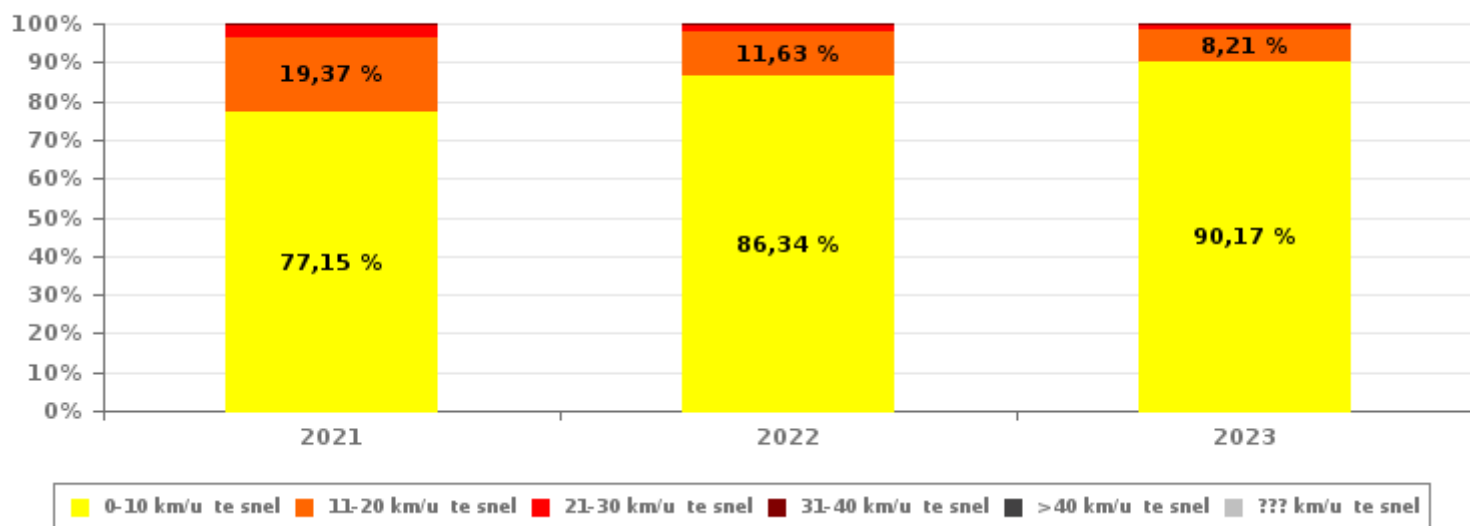


# VERKEERSINBREUKEN (autosnelwegen inbegrepen) : ALGEMEEN OVERZICHT INBREUKEN PER ZWAARTEGRAAD

## Vergelijking per jaar: 2015-2023

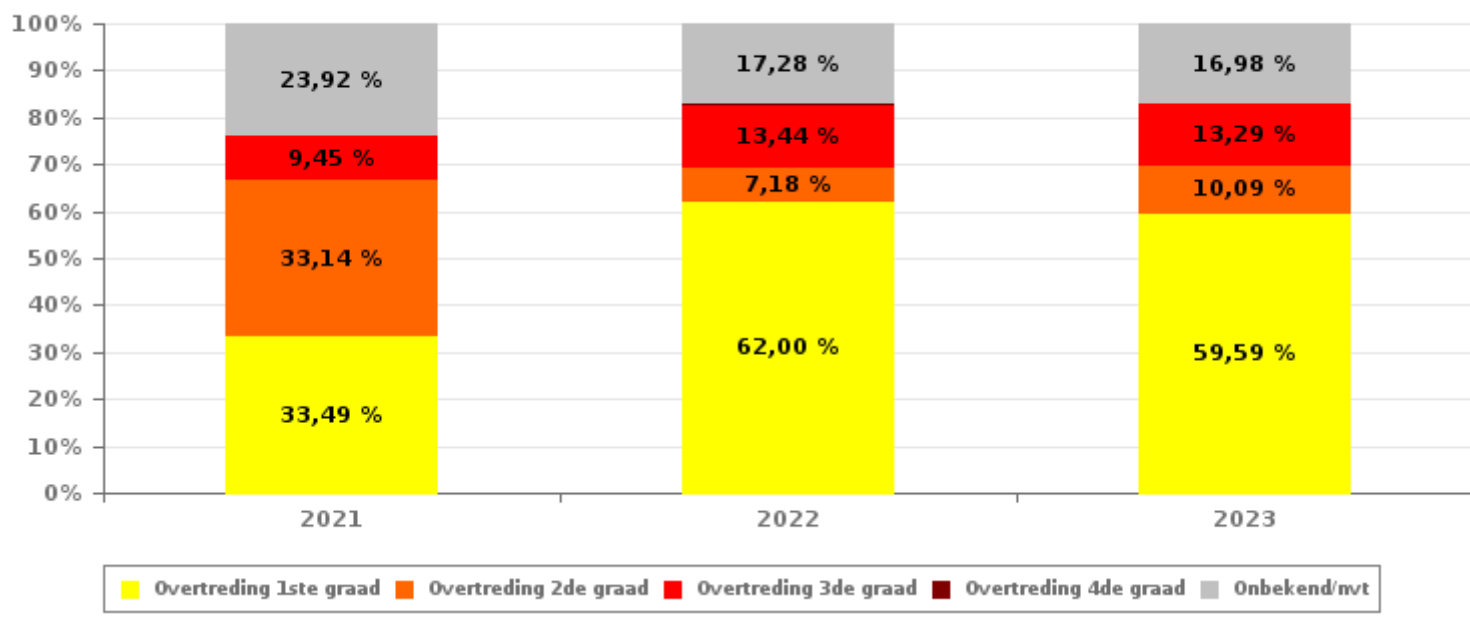
SNELHEID	2015	2016	2017	2018	2019	2020	2021	2022	2023
0-10 km/u te snel	3.410	2.377	2.648	4.069	5.573	7.921	12.420	47.604	53.590
11-20 km/u te snel	4.302	8.915	8.420	5.579	3.835	3.225	3.119	6.411	4.881
21-30 km/u te snel	720	948	1.005	739	535	436	446	927	687
31-40 km/u te snel	134	151	171	108	101	104	73	139	168
>40 km/u te snel	31	53	53	45	27	31	17	45	78
??? km/u te snel	22	23	37	16	26	30	24	10	28
<b>Subtotaal SNELHEID</b>	<b>8.619</b>	<b>12.467</b>	<b>12.334</b>	<b>10.556</b>	<b>10.097</b>	<b>11.747</b>	<b>16.099</b>	<b>55.136</b>	<b>59.432</b>

### Aantal (snelheid) inbreuken : indeling per graad



NIET-SNELHEID	2015	2016	2017	2018	2019	2020	2021	2022	2023
1ste graad	210	242	269	250	216	241	287	1.227	1.193
2de graad	278	352	300	239	288	302	284	142	202
3de graad	127	126	127	63	113	142	81	266	266
4de graad	0	2	2	3	0	1	0	2	1
Onbekend/NVT	432	420	349	446	363	212	205	342	340
<b>Subtotaal NIET-SNELHEID</b>	<b>1.047</b>	<b>1.142</b>	<b>1.047</b>	<b>1.001</b>	<b>980</b>	<b>898</b>	<b>857</b>	<b>1.979</b>	<b>2.002</b>

### Aantal (niet-snelheid) inbreuken : indeling per graad





## VERKEERSINBREUKEN (autosnelwegen inbegrepen) : ALGEMEEN OVERZICHT

## Vergelijking per maand voor het jaar 2023

	Jan	Feb	Maa	Apr	Mei	Jun	Jul	Aug	Sep	Okt	Nov	Dec	TOTAAL
<b>TOTAAL AANTAL INBREUKEN</b>	<b>4.262</b>	<b>3.278</b>	<b>5.119</b>	<b>4.976</b>	<b>4.700</b>	<b>6.942</b>	<b>6.049</b>	<b>6.340</b>	<b>5.882</b>	<b>4.271</b>	<b>4.572</b>	<b>5.043</b>	<b>61.434</b>
<b>INBREUKEN PER THEMA</b>	<b>Jan</b>	<b>Feb</b>	<b>Maa</b>	<b>Apr</b>	<b>Mei</b>	<b>Jun</b>	<b>Jul</b>	<b>Aug</b>	<b>Sep</b>	<b>Okt</b>	<b>Nov</b>	<b>Dec</b>	<b>TOTAAL</b>
Snelheid	4.104	3.127	4.945	4.754	4.541	6.717	5.862	6.164	5.745	4.129	4.426	4.918	59.432
Stilstaan en parkeren	22	20	14	18	15	14	11	9	16	13	21	23	196
GSM	14	32	39	21	31	13	8	25	10	11	5	3	212
Helm en beschermende kledij	0	0	0	3	0	1	0	1	0	0	0	0	5
Gordel en kinderzitje	7	3	3	2	4	2	1	3	0	2	2	4	33
Verkeerslichten	3	0	1	1	1	0	0	1	0	0	0	0	7
Wegcode (rest)	72	73	94	132	67	149	130	110	77	86	93	72	1.155
Alcohol	12	3	7	8	9	8	0	1	6	7	3	5	69
Drugs	0	0	1	3	0	0	0	1	0	0	1	1	7
Inschrijving	5	1	2	7	3	7	16	9	5	4	3	3	65
Rijbewijs	10	2	1	6	5	2	5	2	3	6	2	1	45
Technische eisen	11	12	11	12	16	17	13	12	18	12	14	13	161
Verzekering	2	1	0	4	2	0	2	1	2	0	2	0	16
Zwaar vervoer	0	4	1	5	5	11	1	1	0	0	0	0	28
Andere	0	0	0	0	1	0	0	0	0	1	0	0	2
Onbekend	0	0	0	0	0	1	0	0	0	0	0	0	1
<b>INBREUKEN PER ZWAARTEGRAAD</b>	<b>Jan</b>	<b>Feb</b>	<b>Maa</b>	<b>Apr</b>	<b>Mei</b>	<b>Jun</b>	<b>Jul</b>	<b>Aug</b>	<b>Sep</b>	<b>Okt</b>	<b>Nov</b>	<b>Dec</b>	<b>TOTAAL</b>
<b>SNELHEID</b>	<b>Jan</b>	<b>Feb</b>	<b>Maa</b>	<b>Apr</b>	<b>Mei</b>	<b>Jun</b>	<b>Jul</b>	<b>Aug</b>	<b>Sep</b>	<b>Okt</b>	<b>Nov</b>	<b>Dec</b>	<b>TOTAAL</b>
0-10 km/u te snel	3.583	2.814	4.399	4.296	4.198	6.157	5.425	5.614	5.138	3.645	3.981	4.340	53.590
11-20 km/u te snel	440	256	444	403	293	491	385	481	469	382	358	479	4.881
21-30 km/u te snel	58	47	83	43	36	55	40	46	91	68	52	68	687
31-40 km/u te snel	14	5	15	7	8	11	5	15	24	22	22	20	168
>40 km/u te snel	8	2	2	3	4	3	3	3	23	7	10	10	78
??? km/u te snel	1	3	2	2	2	0	4	5	0	5	3	1	28
<b>Subtotaal SNELHEID</b>	<b>4.104</b>	<b>3.127</b>	<b>4.945</b>	<b>4.754</b>	<b>4.541</b>	<b>6.717</b>	<b>5.862</b>	<b>6.164</b>	<b>5.745</b>	<b>4.129</b>	<b>4.426</b>	<b>4.918</b>	<b>59.432</b>
<b>NIET-SNELHEID</b>	<b>Jan</b>	<b>Feb</b>	<b>Maa</b>	<b>Apr</b>	<b>Mei</b>	<b>Jun</b>	<b>Jul</b>	<b>Aug</b>	<b>Sep</b>	<b>Okt</b>	<b>Nov</b>	<b>Dec</b>	<b>TOTAAL</b>
1ste graad	88	72	93	139	70	139	124	111	84	90	103	80	1.193
2de graad	18	18	15	19	19	17	27	17	13	11	8	20	202
3de graad	18	37	46	26	32	20	15	31	11	15	9	6	266
4de graad	0	0	1	0	0	0	0	0	0	0	0	0	1
Onbekend/NVT	34	24	19	38	38	49	21	17	29	26	26	19	340
<b>Subtotaal NIET-SNELHEID</b>	<b>158</b>	<b>151</b>	<b>174</b>	<b>222</b>	<b>159</b>	<b>225</b>	<b>187</b>	<b>176</b>	<b>137</b>	<b>142</b>	<b>146</b>	<b>125</b>	<b>2.002</b>



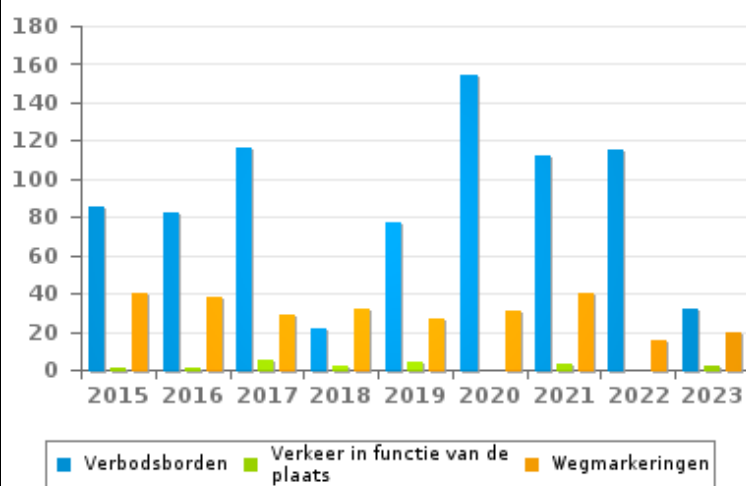
VERKEERSINBREUKEN (autosnelwegen inbegrepen) : ALGEMEEN OVERZICHT (DETAIL)

Vergelijking per jaar: 2015-2023

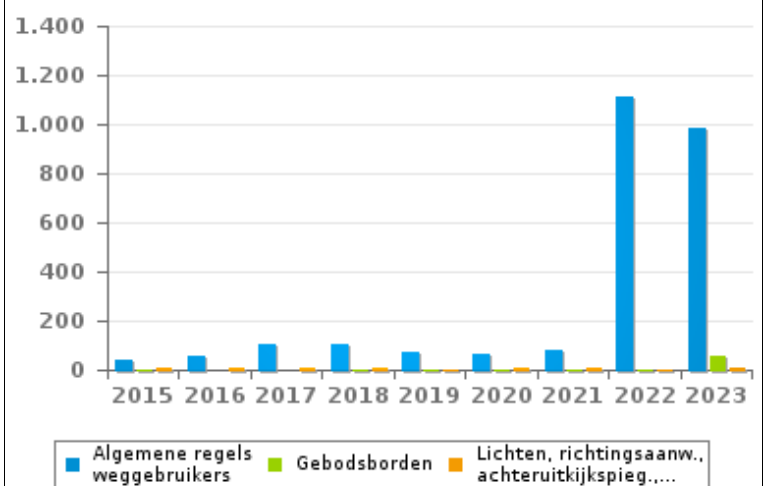
Wegcode(rest)

	2015	2016	2017	2018	2019	2020	2021	2022	2023
Algemene regels weggebruikers	42	55	102	106	72	62	83	1.114	986
Verbodsborden	85	82	116	22	77	154	112	115	32
Rijbewegingen	64	65	55	50	19	11	10	19	15
Lading van goederen (Wegcode)	38	45	36	46	18	36	24	13	25
Wegmarkeringen	40	38	29	32	27	31	40	15	20
Gebodsborden	1	0	0	1	2	4	1	3	54
Voorrang	3	6	2	5	6	6	22	6	3
Lichten, richtingsaanw., achteruitkijkspieg.,....	8	5	6	5	4	5	5	4	5
Gedrag tov bepaalde weggebruikers	0	1	4	4	3	5	3	5	4
Bevelen van bevoegde personen	3	1	1	6	2	1	2	1	1
Verkeer in functie van de plaats	1	1	5	2	4	0	3	0	2
Vervoer van personen (Wegcode)	5	2	0	3	1	1	2	1	3
Wegcode: andere	2	2	1	2	3	1	0	1	5
<b>TOTAAL</b>	<b>292</b>	<b>303</b>	<b>357</b>	<b>284</b>	<b>238</b>	<b>317</b>	<b>307</b>	<b>1.297</b>	<b>1.155</b>

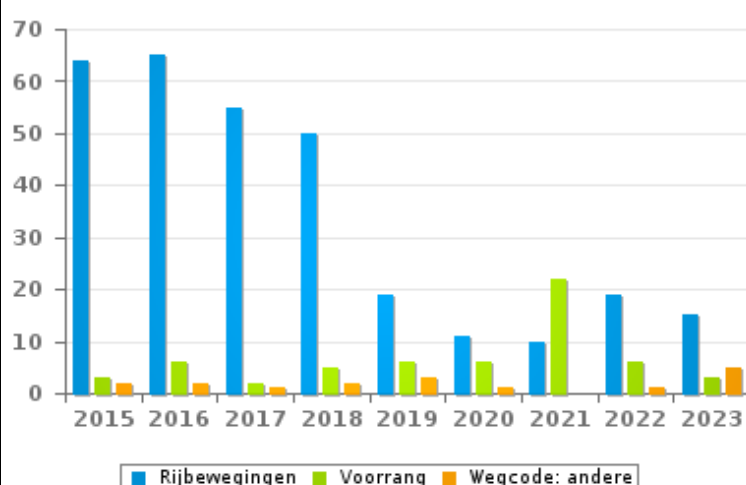
Aantal inbreuken



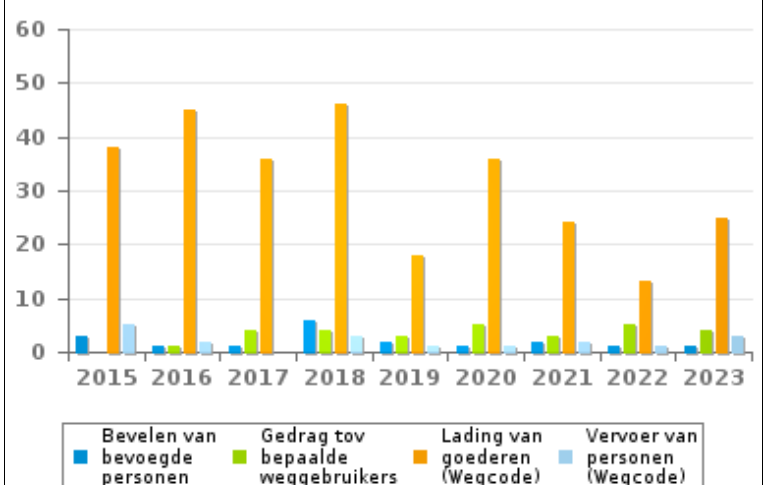
Aantal inbreuken



Aantal inbreuken



Aantal inbreuken





## VERKEERSINBREUKEN (autosnelwegen inbegrepen) : TOP 5

2023

**Alle inbreuken**

Thema	Wetsartikel	Aantal inbreuken	% (*)
Snelheid	[VI. Gew.]: Art. 11.1. Binnen de bebouwde kommen is de snelheid beperkt tot 50 km per uur [...].	32.456	52,83 %
Snelheid	[VI. Gew.]: Art. 11.2.3°.b). Buiten de bebouwde kommen is de snelheid beperkt tot 70 km per uur op de andere openbare wegen.	13.729	22,35 %
Snelheid	[VI. Gew.]: Snelheidsbeperking / andere openbare wegen (buiten bebouwde kom) / voertuigen en slepen > 7,5 ton. Art. 11.3.2°. De snelheid van de voertuigen is volgens de aard van het voertuig, beperkt tot 60 km per uur voor andere voertuigen en slepen met luchtbanden en met een maximale toegelaten massa van meer dan 7,5 ton, behalve op de onder 11.2.1° en 11.2.2°a) [van KB 01-12-1975] bedoelde wegen.	5.600	9,12 %
Snelheid	[VI. Gew.]: Snelheidsbeperking / zone 50 / openbare wegen buiten bebouwde kom, met uitzondering van de autosnelwegen. Art. 5. De weggebruikers moeten de verkeerslichten, verkeersborden en wegmarkeringen in acht nemen wanneer deze regelmatig zijn naar de vorm, voldoende zichtbaar zijn en overeenkomstig de voorschriften van [...] [het algemeen] reglement [op de politie van het wegverkeer en van het gebruik van de openbare weg] zijn aangebracht. Art. 68.3. [...] Bord C43 [met zonale geldigheid en vermelding 50]: Vanaf het verkeersbord [...] [tot het eindezonebord], verbod te rijden met een grotere snelheid dan [50 km per uur] [...]. Art. 65.5.10. Snelheidszones worden aangeduid door het verkeersbord C43 waaraan overeenkomstig 65.5.3. zonale geldigheid wordt gegeven. Vanaf het zonebord tot het eindezonebord is het verboden te rijden met een hogere snelheid dan de zonale snelheid [...].	4.700	7,65 %
Snelheid	[VI. Gew.]: Art. 11.2.3°- b). Buiten de bebouwde kommen is de snelheid beperkt tot 70 km per uur op de andere openbare wegen. Op sommige openbare wegen kan evenwel een lagere of hogere snelheidsbeperking opgelegd of toegelaten worden door het verkeersbord C43. De lagere snelheidsbeperkingen voortvloeiend uit artikel 11.3 blijven van toepassing. Art. 5. De weggebruikers moeten de [...] verkeersborden [...] in acht nemen wanneer deze regelmatig zijn naar de vorm, voldoende zichtbaar zijn en overeenkomstig de voorschriften van [...] [het algemeen] reglement [op de politie van het wegverkeer en van het gebruik van de openbare weg] zijn aangebracht. Art. 68.3. [...] Bord C43 [met de vermelding 50]: Vanaf het verkeersbord tot het volgend kruispunt [of verkeersbord C45], verbod te rijden met een grotere snelheid dan [50 km per uur] [...].	2.063	3,36 %



## VERKEERSINBREUKEN (autosnelwegen inbegrepen) : TOP 5

2023

**4de graadsinbreuken**

Thema	Wetsartikel	Aantal inbreuken	% (*)
Wegcode (rest)	De overtreding op de hierna vermelde bepalingen wordt beschouwd als overtreding van 4de graad krachtens artikel 4.3° van KB 30-09-2005 :Art. 17.2.3°. Het links inhalen van een gespan [...] of van een voertuig met meer dan twee wielen is verboden bij het naderen van de top van een helling en in bochten, wanneer de zichtbaarheid onvoldoende is, behalve indien kan ingehaald worden zonder de doorlopende witte streep te overschrijden die het voor de tegenliggers bestemde deel van de rijbaan afluïjnt.	1	0,00 %

(\*) % ten opzichte van totaal aantal inbreuken



# VERKEERSINBREUKEN (autosnelwegen inbegrepen) : MOMENT

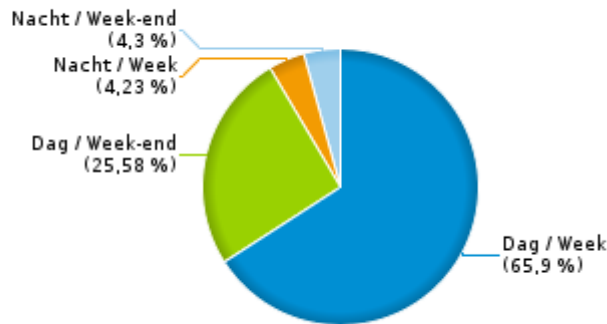
## Aantal inbreuken per moment van de week 2023

	Week			Week-end			TOTAAL
	Dag	Nacht	Subtotaal	Dag	Nacht	Subtotaal	
Snelheid	39.205	2.507	41.712	15.207	2.513	17.720	59.432
Stilstaan en parkeren	109	5	114	57	25	82	196
GSM	186	4	190	22	0	22	212
Helm en beschermende kledij	3	2	5	0	0	0	5
Gordel en kinderzitje	21	0	21	9	3	12	33
Verkeerslichten	5	0	5	2	0	2	7
Wegcode (rest)	714	55	769	344	42	386	1.155
Alcohol	10	2	12	11	46	57	69
Drugs	6	0	6	1	0	1	7
Inschrijving	46	4	50	14	1	15	65
Rijbewijs	29	5	34	8	3	11	45
Technische eisen	112	8	120	35	6	41	161
Verzekering	9	4	13	3	0	3	16
Zwaar vervoer	26	0	26	2	0	2	28
Andere	1	1	2	0	0	0	2
Onbekend	0	0	0	1	0	1	1
<b>TOTAAL</b>	<b>40.482</b>	<b>2.597</b>	<b>43.079</b>	<b>15.716</b>	<b>2.639</b>	<b>18.355</b>	<b>61.434</b>

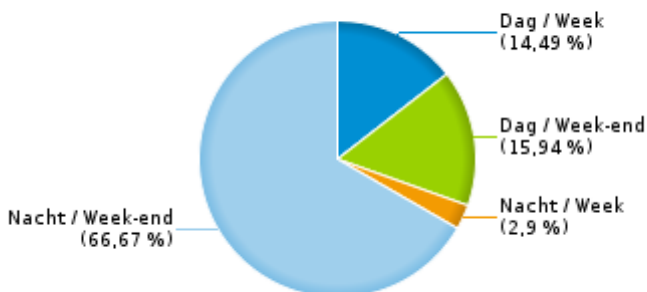
Weekend: van vrijdag 22.00u tot maandag 06.00u  
Week: van maandag 06.00u tot vrijdag 22.00u

Dag: van 06.00u tot 22.00u  
Nacht: van 22.00u tot 06.00u

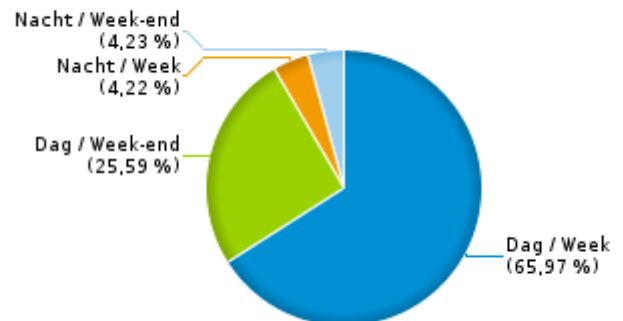
% inbreuken per moment - 2023



% alcoholinbreuken per moment - 2023



% snelheidsinbreuken per moment - 2023







## SNELHEIDSINBREUKEN (autosnelwegen inbegrepen) : PLAATS

2023

## Bekkevoort

Straat	Huis nr	Km paal	0-10 km/u te snel	11-20 km/u te snel	21-30 km/u te snel	31-40 km/u te snel	>40 km/u te snel	??? km/u te snel	TOTAAL
A2-E314 Ri Heerlen (NL)	*	56.3	29	8	3	1	0	0	41
A2-E314 Ri Heerlen (NL)			1	1	0	0	0	3	5
A2-E314 Ri Heerlen (NL)		54.2	0	0	0	0	0	2	2
A2-E314 Ri Heerlen (NL)		59.9	0	0	0	0	0	1	1
A2-E314 Ri Heerlen (NL)		60.0	0	0	0	0	0	1	1
A2-E314 Ri Heerlen (NL) oprit 24 Bekkevoort		55.8	0	0	0	0	0	1	1
Eugeen Coolsstraat	54		197	43	9	0	0	0	249
Halensebaan	0.0		166	47	12	0	1	0	226
Halensebaan	69		18	5	0	0	0	0	23
Halensebaan	114		15	0	0	0	0	0	15
Halensebaan	152		0	0	0	0	0	1	1
Halensebaan	51		0	0	0	0	0	1	1
Halensebaan			0	0	0	0	1	0	1
Heiblokstraat	10		52	13	0	2	0	0	67
Koningsbos			0	0	0	0	0	1	1
Minnestraat	24		44	5	0	1	0	0	50
Nieuwstraat	16A		92	19	1	1	0	0	113
Oude Leuvensebaan	52A		8	0	1	0	0	0	9
Oude Tiensebaan	20		7	3	0	0	0	0	10
Provinciebaan	9		7.245	520	62	11	6	0	7.844
Provinciebaan	51		6.147	477	77	21	4	0	6.726
Rijnrode	47B		64	31	5	5	0	0	105
Rijnrode	52		11	3	1	0	0	0	15
Robbesrodestraat	62		4	2	0	0	0	0	6
Staatsbaan	159		10.968	572	37	10	3	0	11.590
Staatsbaan	223		29	3	0	0	0	0	32
Staatsbaan	36		26	3	1	0	0	0	30
Staatsbaan	178		23	1	0	0	0	0	24



## SNELHEIDSINBREUKEN (autosnelwegen inbegrepen) : PLAATS

2023

## Bekkevoort

Straat	Huis nr	Km paal	0-10 km/u te snel	11-20 km/u te snel	21-30 km/u te snel	31-40 km/u te snel	>40 km/u te snel	??? km/u te snel	TOTAAL
Staatsbaan	103		0	0	0	0	0	1	1
Steenberg	36		528	80	16	2	3	0	629
Steenberg	27		50	7	4	1	0	0	62
Steenberg	26		34	6	1	0	0	0	41
<b>TOTAAL</b>			<b>25.758</b>	<b>1.849</b>	<b>230</b>	<b>55</b>	<b>18</b>	<b>12</b>	<b>27.922</b>

## Geetbets

Straat	Huis nr	Km paal	0-10 km/u te snel	11-20 km/u te snel	21-30 km/u te snel	31-40 km/u te snel	>40 km/u te snel	??? km/u te snel	TOTAAL
Biesemstraat	86A		43	10	2	1	0	0	56
Borgloonstraat	66		339	84	18	3	0	0	444
Broekstraat	21		236	59	12	1	0	0	308
Galgestraat	59		255	52	11	1	0	0	319
Grote Steenweg	0.0		17	2	1	0	0	0	20
Grote Steenweg	169		14	2	0	0	0	0	16
Kasteellaan	0.0		45	11	11	1	1	0	69
Kasteellaan	20		25	3	1	0	1	0	30
Kasteellaan			0	0	0	0	0	1	1
Ketelstraat	61		0	0	0	0	0	2	2
Leeuwbeekstraat	15B		15	6	1	0	0	0	22
Overbeekstraat	TO 38		141	35	9	1	0	0	186
Verdaelstraat	97		399	84	8	1	0	0	492
Vijverstraat	22		7	0	0	0	0	0	7
<b>TOTAAL</b>			<b>1.536</b>	<b>348</b>	<b>74</b>	<b>9</b>	<b>2</b>	<b>3</b>	<b>1.972</b>

## Glabbeek

Straat	Huis nr	Km paal	0-10 km/u te snel	11-20 km/u te snel	21-30 km/u te snel	31-40 km/u te snel	>40 km/u te snel	??? km/u te snel	TOTAAL
--------	---------	---------	-------------------	--------------------	--------------------	--------------------	------------------	------------------	--------



## SNELHEIDSINBREUKEN (autosnelwegen inbegrepen) : PLAATS

2023

## Glabbeek

Straat	Huis nr	Km paal	0-10 km/u te snel	11-20 km/u te snel	21-30 km/u te snel	31-40 km/u te snel	>40 km/u te snel	??? km/u te snel	TOTAAL
Baekveldstraat	12		21	7	1	0	0	0	29
Butschovestraat	9		113	34	5	2	0	0	154
Dorpsstraat	20		235	23	2	0	0	0	260
Dorpsstraat	46		100	4	0	0	0	0	104
Dries	2		219	17	0	0	0	0	236
Dries	30		190	16	1	0	0	0	207
Houtemsesteenweg	3		122	27	1	0	0	0	150
Houtemsesteenweg	3B		53	11	2	0	0	0	66
N29 TIENSESTEENWEG RICHTING DIEST	34		3.355	319	64	15	5	0	3.758
N29 TIENSESTEENWEG RICHTING TIENEN	62		6.464	327	35	10	8	0	6.844
N29 TIENSESTEENWEG T.H.V. DORPSSTRAAT RICHTING TIE	ZN		293	28	2	0	1	0	324
Pepinusfortstraat	39		195	36	9	2	1	0	243
Rode	21A		1	0	0	0	0	0	1
Schoolstraat	48		339	33	3	1	0	0	376
Schoolstraat	4		228	19	0	0	0	0	247
Schoolstraat	TO 70		60	5	2	0	0	0	67
Schoolstraat			0	0	0	0	0	1	1
Steenbergestraat	44		34	6	1	0	0	0	41
Steenbergestraat	27		3	0	0	0	0	0	3
Tiensesteenweg	177A		234	29	1	0	0	0	264
Tiensesteenweg	40		0	0	0	0	0	1	1
Tiensesteenweg			0	0	0	0	0	1	1
TIENSESTEENWEG RICHTING DIEST	85		9.735	671	76	39	30	0	10.551
Vissenakensesteenweg	21		89	11	4	0	1	0	105
Zuurbemde	0.0		450	80	10	5	0	0	545
Zuurbemde	0.0.		44	4	2	0	0	0	50
<b>TOTAAL</b>			<b>22.577</b>	<b>1.707</b>	<b>221</b>	<b>74</b>	<b>46</b>	<b>3</b>	<b>24.628</b>



## SNELHEIDSINBREUKEN (autosnelwegen inbegrepen) : PLAATS

2023

## Kortenaken

Straat	Huis nr	Km paal	0-10 km/u te snel	11-20 km/u te snel	21-30 km/u te snel	31-40 km/u te snel	>40 km/u te snel	TOTAAL
Baaistraat	70		9	3	1	0	0	13
Blijstraat	10		287	49	7	0	0	343
Diestsestraat	53		257	69	15	0	0	341
Dorpsstraat	TO 80		28	2	1	1	0	32
Dorpsstraat	TO 13		3	1	0	0	0	4
Heerbaan	90		174	54	5	2	0	235
Heerbaan	0.0		43	14	1	0	0	58
Heerbaan	74		2	0	0	0	0	2
Hemelrijkstraat	56		447	150	18	6	2	623
Hoeledensebaan	203		214	55	15	1	1	286
Hoeledensebaan	205		20	3	0	0	0	23
Neerlintersesteenweg	89		152	36	3	2	0	193
Schansstraat	38		145	24	6	2	0	177
Tiensestraat	64		1	1	0	0	0	2
<b>TOTAAL</b>			<b>1.782</b>	<b>461</b>	<b>72</b>	<b>14</b>	<b>3</b>	<b>2.332</b>

## Tielt-Winge

Straat	Huis nr	Km paal	0-10 km/u te snel	11-20 km/u te snel	21-30 km/u te snel	31-40 km/u te snel	>40 km/u te snel	??? km/u te snel	TOTAAL
A2-E314 Ri Heerlen (NL)			1	0	0	0	0	2	3
A2-E314 Ri Heerlen (NL)		62.0	0	0	0	0	0	1	1
A2-E314 Ri Heerlen NL dienstwg cplx 23 Tielt-Winge			0	0	0	0	0	1	1
A2-E314 Ri Leuven		63.1	0	0	0	0	0	2	2
Blerebergstraat	18		37	0	1	0	0	0	38
Diestsesteenweg	19		308	74	17	5	2	0	406
Diestsesteenweg	15		0	0	0	0	0	1	1
Diestsesteenweg	35		0	0	0	0	0	1	1
Glabbeksesteenweg	49		87	16	2	0	0	0	105



## SNELHEIDSINBREUKEN (autosnelwegen inbegrepen) : PLAATS

2023

## Tielt-Winge

Straat	Huis nr	Km paal	0-10 km/u te snel	11-20 km/u te snel	21-30 km/u te snel	31-40 km/u te snel	>40 km/u te snel	??? km/u te snel	TOTAAL
Haldertstraat	TO 25		183	36	6	0	0	0	225
Halensebaan	116		64	10	2	0	0	0	76
Heikant	23		6	3	0	0	0	0	9
Kruisstraat	20		15	2	0	0	0	0	17
Leuvensesteenweg	137		74	7	0	0	0	0	81
Leuvensesteenweg	143		32	5	0	0	0	0	37
Leuvensesteenweg	277A		21	6	2	0	0	0	29
Leuvensesteenweg	110		0	0	0	0	0	1	1
Leuvensesteenweg	239		0	0	0	0	0	1	1
Reststraat	39		197	47	7	3	0	0	254
Reststraat	52		30	8	0	0	0	0	38
Rillaarseweg	103		114	25	5	2	0	0	146
Statiestraat	48		717	271	47	6	7	0	1.048
Statiestraat	74		22	2	1	0	0	0	25
Voortstraat	19		29	4	0	0	0	0	33
<b>TOTAAL</b>			<b>1.937</b>	<b>516</b>	<b>90</b>	<b>16</b>	<b>9</b>	<b>10</b>	<b>2.578</b>



## SNELHEIDSINBREUKEN (autosnelwegen inbegrepen) : SNELHEIDSREGIME

2023

toegelaten snelheid	0-10 km/u te snel	11-20 km/u te snel	21-30 km/u te snel	31-40 km/u te snel	>40 km/u te snel	??? km/u te snel	TOTAAL
30	726	82	3	0	0	0	811
50	35.278	3.330	440	114	57	0	39.219
60	5.151	432	15	1	1	0	5.600
70	12.404	1.028	226	52	19	0	13.729
90	2	1	1	0	0	0	4
120	29	8	2	1	0	1	41
Onbekend	0	0	0	0	1	27	28
TOTAAL	53.590	4.881	687	168	78	28	59.432

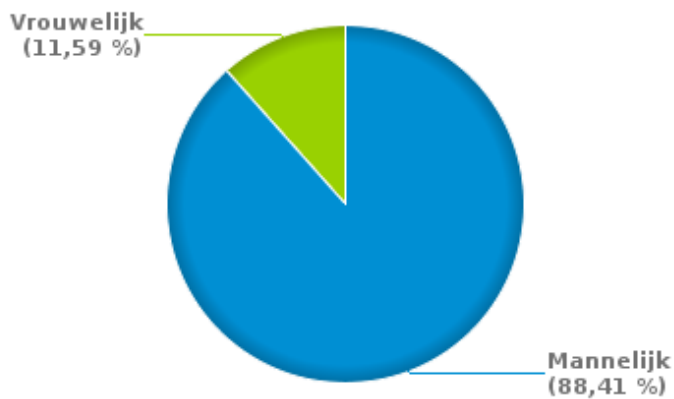


# VERKEERSINBREUKEN (autosnelwegen inbegrepen) : PROFILERING 2023

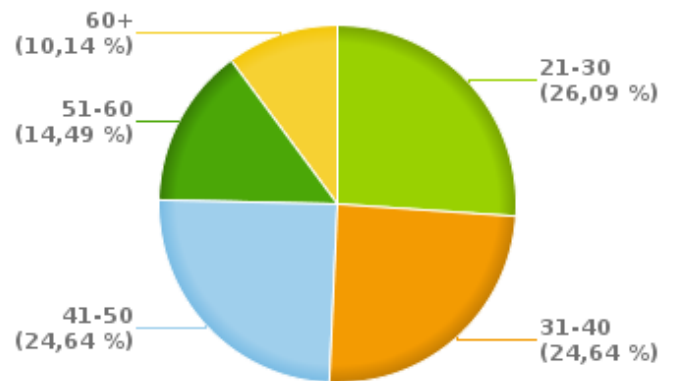
## Aantal inbreuken alcohol per geslacht en per leeftijdscategorie

	Mannelijk	Vrouwelijk	TOTAAL
21-30	15	3	18
31-40	16	1	17
41-50	15	2	17
51-60	9	1	10
60+	6	1	7
<b>TOTAAL</b>	<b>61</b>	<b>8</b>	<b>69</b>

### % Alcoholinbreuken per geslacht - 2023



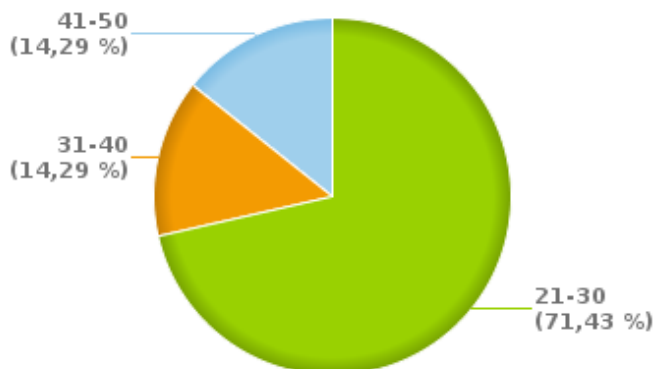
### % Alcoholinbreuken per leeftijd - 2023



## Aantal inbreuken drugs per geslacht en per leeftijdscategorie

	Mannelijk	TOTAAL
21-30	5	5
31-40	1	1
41-50	1	1
<b>TOTAAL</b>	<b>7</b>	<b>7</b>

### % Drugsinbreuken per leeftijd - 2023



### % Drugsinbreuken per geslacht - 2023





## VERKEERSINBREUKEN

### REPORT FILTERS

<b>Begin jaar van de inbreuken</b>	2015
<b>Einde jaar van de inbreuken</b>	2023
<b>Trimester</b>	Trim. 1;Trim. 2;Trim. 3;Trim. 4
<b>Datum van afsluiting van de gegevensbank</b>	30/04/24
<b>Politiezone</b>	PZ HAGELAND (KORTENAKEN)
<b>Lokale/federale eenheid</b>	
<b>Op/Buiten snelweg</b>	(autosnelwegen inbegrepen)
<b>Vaststellende politie-eenheid</b>	

<b>Refresh report datum</b>	01/07/2024 10:22:01
-----------------------------	---------------------