

**Overzicht  
Verkeersinbreuken  
(autosnelwegen inbegrepen)  
2023**

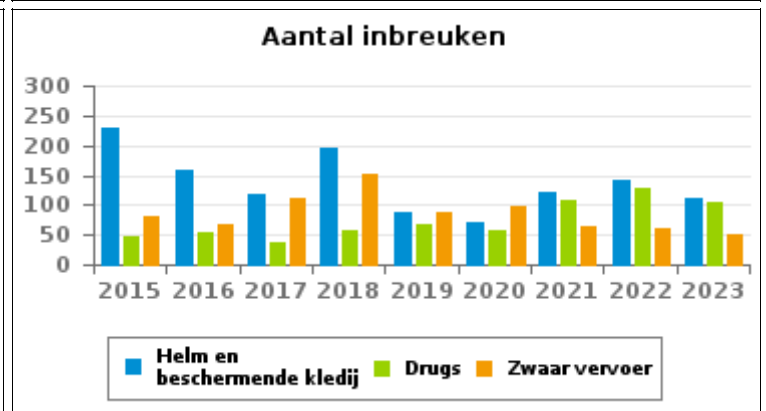
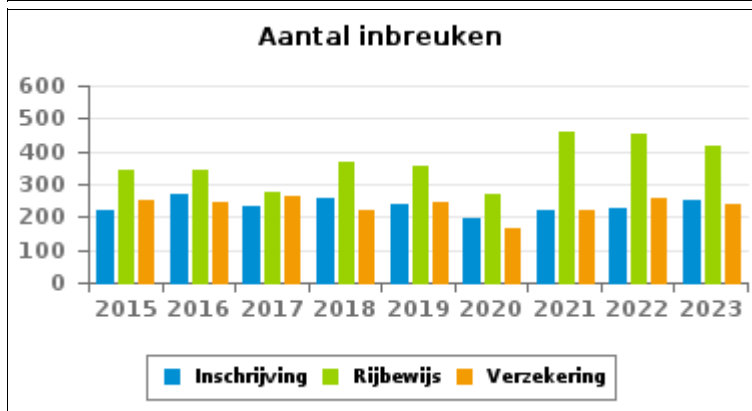
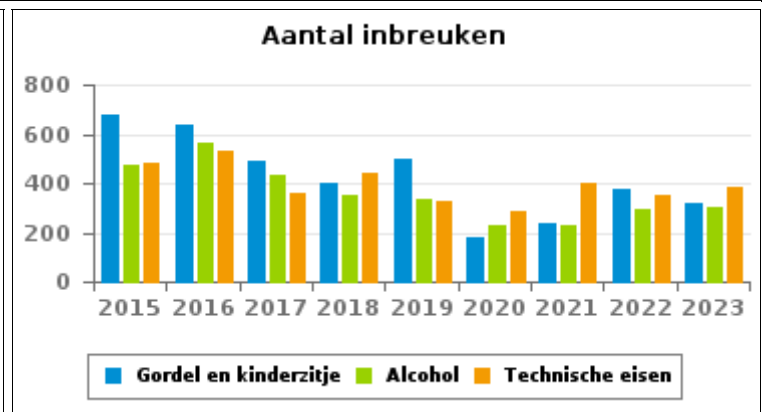
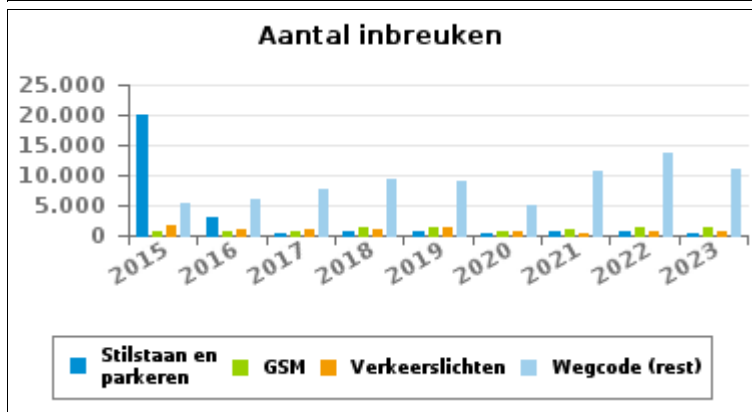
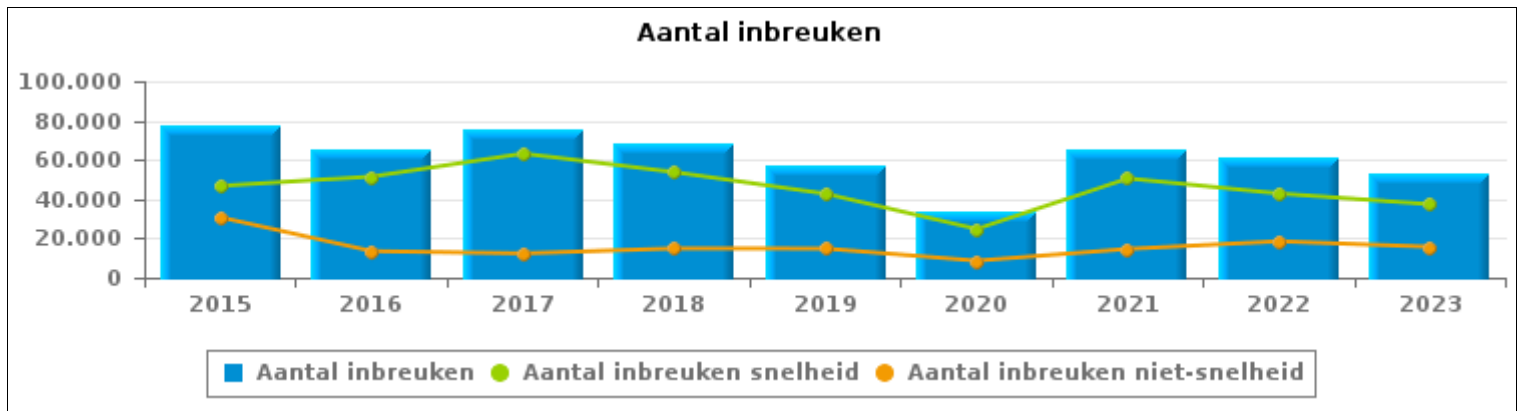
**PZ LEUVEN**



# VERKEERSINBREUKEN (autosnelwegen inbegrepen) : ALGEMEEN OVERZICHT

## Vergelijking per jaar: 2015-2023

	2015	2016	2017	2018	2019	2020	2021	2022	2023
<b>TOTAAL AANTAL INBREUKEN</b>	<b>77.433</b>	<b>64.991</b>	<b>75.559</b>	<b>68.619</b>	<b>57.539</b>	<b>33.404</b>	<b>65.156</b>	<b>61.371</b>	<b>53.071</b>
<b>INBREUKEN PER THEMA</b>									
	2015	2016	2017	2018	2019	2020	2021	2022	2023
Snelheid	46.757	51.485	63.194	53.730	42.730	24.776	50.525	42.850	37.375
Stilstaan en parkeren	19.984	3.031	350	728	814	444	612	601	477
GSM	800	731	722	1.168	1.201	728	948	1.401	1.290
Helm en beschermende kledij	228	160	117	196	87	72	121	143	112
Gordel en kindersitje	676	636	492	402	501	182	239	375	320
Verkeerslichten	1.698	918	1.136	1.027	1.327	781	188	543	571
Wegcode (rest)	5.309	5.881	7.808	9.462	9.154	5.099	10.808	13.647	11.145
Alcohol	472	560	433	347	335	228	225	294	303
Drugs	48	54	37	56	66	56	107	127	105
Inschrijving	222	267	233	255	239	193	223	228	253
Rijbewijs	343	343	277	365	353	269	457	453	418
Technische eisen	480	530	362	442	329	284	398	347	380
Verzekering	252	244	263	222	247	168	219	260	239
Zwaar vervoer	80	66	112	153	87	97	64	59	51
Andere	24	31	23	65	67	26	21	43	14
Onbekend	60	54	0	1	2	1	1	0	18



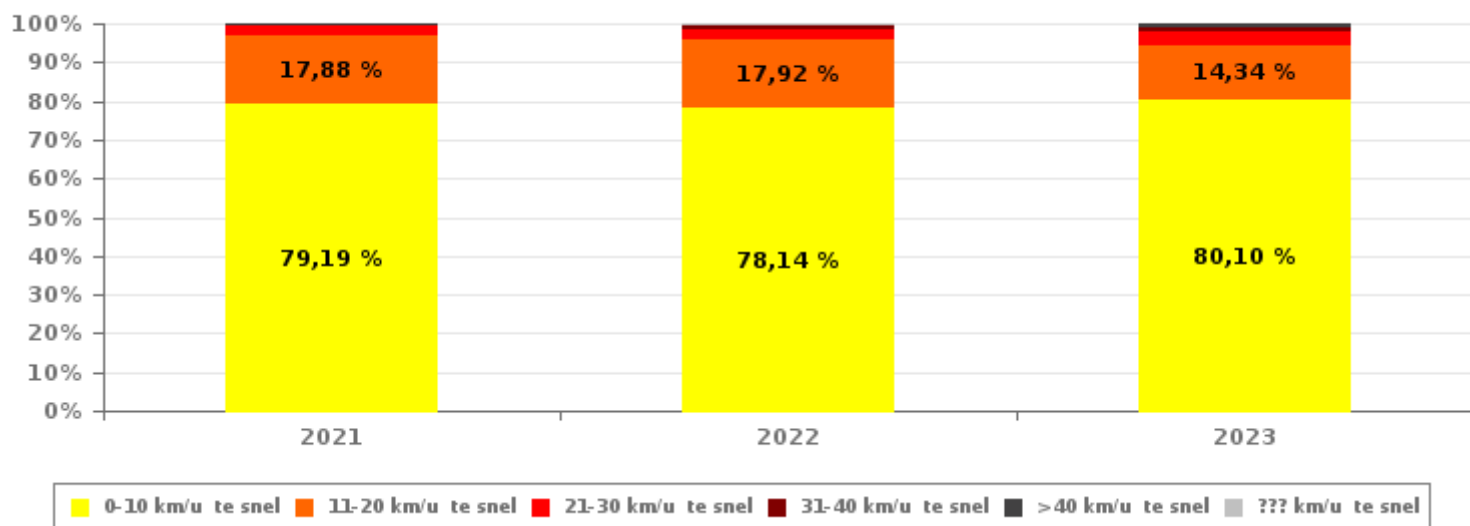


# VERKEERSINBREUKEN (autosnelwegen inbegrepen) : ALGEMEEN OVERZICHT INBREUKEN PER ZWAARTEGRAAD

## Vergelijking per jaar: 2015-2023

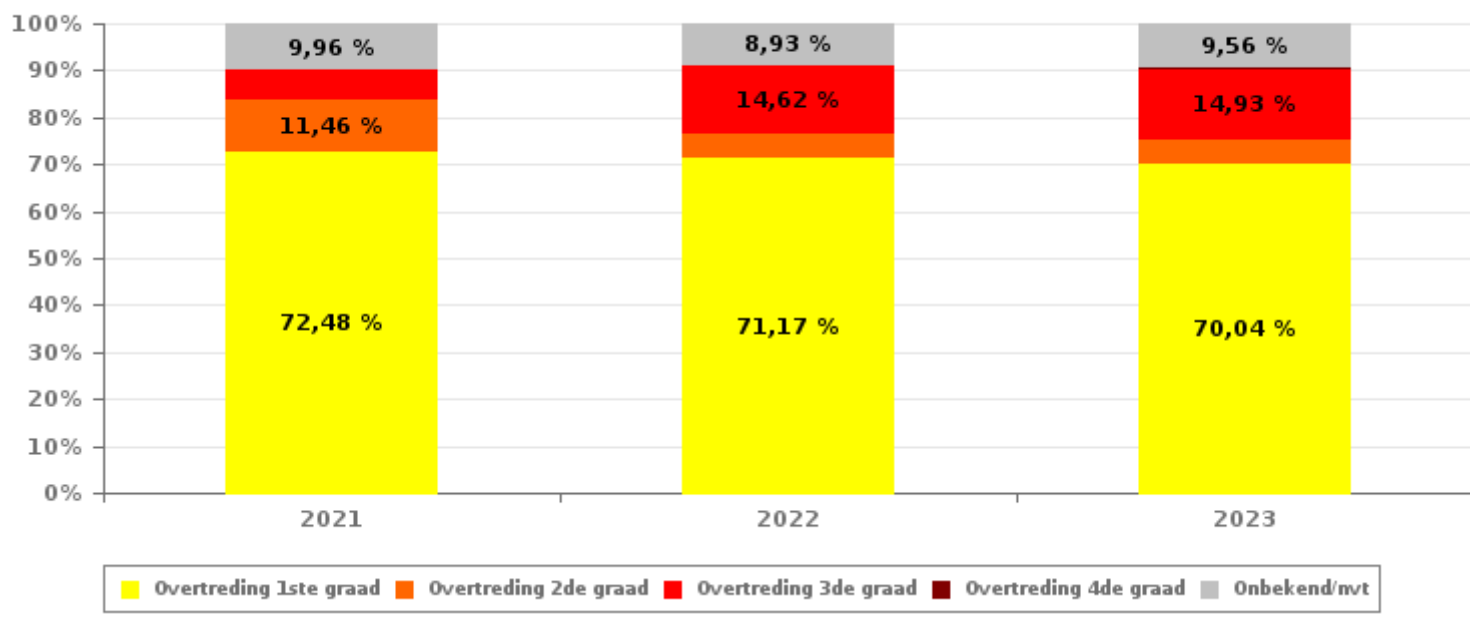
SNELHEID	2015	2016	2017	2018	2019	2020	2021	2022	2023
0-10 km/u te snel	20.990	22.497	29.803	24.340	20.095	10.935	40.011	33.481	29.938
11-20 km/u te snel	23.239	25.464	29.987	24.699	20.134	11.854	9.033	7.680	5.361
21-30 km/u te snel	2.022	2.726	2.723	3.458	1.970	1.361	1.129	1.129	1.330
31-40 km/u te snel	321	489	426	798	287	308	165	240	380
>40 km/u te snel	94	190	145	313	116	174	66	208	272
??? km/u te snel	91	119	110	122	128	144	121	112	94
<b>Subtotaal SNELHEID</b>	<b>46.757</b>	<b>51.485</b>	<b>63.194</b>	<b>53.730</b>	<b>42.730</b>	<b>24.776</b>	<b>50.525</b>	<b>42.850</b>	<b>37.375</b>

### Aantal (snelheid) inbreuken : indeling per graad



NIET-SNELHEID	2015	2016	2017	2018	2019	2020	2021	2022	2023
1ste graad	21.680	7.826	6.867	8.415	8.522	4.797	10.604	13.181	10.994
2de graad	4.538	1.876	1.522	1.946	2.255	1.368	1.677	965	841
3de graad	2.673	1.968	2.526	2.916	2.584	1.396	883	2.708	2.344
4de graad	63	41	47	27	27	12	10	13	17
Onbekend/NVT	1.722	1.795	1.403	1.585	1.421	1.055	1.457	1.654	1.500
<b>Subtotaal NIET-SNELHEID</b>	<b>30.676</b>	<b>13.506</b>	<b>12.365</b>	<b>14.889</b>	<b>14.809</b>	<b>8.628</b>	<b>14.631</b>	<b>18.521</b>	<b>15.696</b>

### Aantal (niet-snelheid) inbreuken : indeling per graad





## VERKEERSINBREUKEN (autosnelwegen inbegrepen) : ALGEMEEN OVERZICHT

## Vergelijking per maand voor het jaar 2023

	Jan	Feb	Maa	Apr	Mei	Jun	Jul	Aug	Sep	Okt	Nov	Dec	TOTAAL
<b>TOTAAL AANTAL INBREUKEN</b>	<b>3.469</b>	<b>3.787</b>	<b>4.434</b>	<b>4.287</b>	<b>4.715</b>	<b>4.956</b>	<b>4.890</b>	<b>4.503</b>	<b>5.391</b>	<b>5.256</b>	<b>3.845</b>	<b>3.538</b>	<b>53.071</b>
<b>INBREUKEN PER THEMA</b>	<b>Jan</b>	<b>Feb</b>	<b>Maa</b>	<b>Apr</b>	<b>Mei</b>	<b>Jun</b>	<b>Jul</b>	<b>Aug</b>	<b>Sep</b>	<b>Okt</b>	<b>Nov</b>	<b>Dec</b>	<b>TOTAAL</b>
Snelheid	2.306	2.670	2.887	2.808	3.072	3.304	3.469	3.312	3.921	4.167	2.829	2.630	37.375
Stilstaan en parkeren	31	52	47	41	37	39	46	34	35	41	33	41	477
GSM	45	69	181	123	168	148	86	80	152	119	58	61	1.290
Helm en beschermende kledij	2	4	6	10	13	22	14	5	17	10	8	1	112
Gordel en kinderzitje	30	11	33	40	31	31	40	34	20	29	8	13	320
Verkeerslichten	16	35	173	17	58	124	6	15	19	21	68	19	571
Wegcode (rest)	869	812	943	1.074	1.183	1.130	1.082	850	1.080	726	704	692	11.145
Alcohol	28	34	25	41	31	20	26	26	21	11	26	14	303
Drugs	14	7	13	10	4	8	9	13	6	9	4	8	105
Inschrijving	19	17	19	24	29	20	26	21	25	28	14	11	253
Rijbewijs	58	22	37	27	28	43	36	53	25	38	33	18	418
Technische eisen	33	32	34	33	31	41	28	36	34	30	31	17	380
Verzekering	14	15	30	33	25	18	16	18	25	19	14	12	239
Zwaar vervoer	3	6	5	3	3	7	3	3	2	3	12	1	51
Andere	1	1	1	3	2	1	1	2	0	0	2	0	14
Onbekend	0	0	0	0	0	0	2	1	9	5	1	0	18
<b>INBREUKEN PER ZWAARTEGRAAD</b>													
<b>SNELHEID</b>	<b>Jan</b>	<b>Feb</b>	<b>Maa</b>	<b>Apr</b>	<b>Mei</b>	<b>Jun</b>	<b>Jul</b>	<b>Aug</b>	<b>Sep</b>	<b>Okt</b>	<b>Nov</b>	<b>Dec</b>	<b>TOTAAL</b>
0-10 km/u te snel	1.733	2.143	2.347	2.326	2.542	2.774	2.828	2.681	3.068	3.280	2.248	1.968	29.938
11-20 km/u te snel	443	387	436	373	421	461	487	434	562	562	389	406	5.361
21-30 km/u te snel	94	104	72	84	73	44	108	106	171	199	114	161	1.330
31-40 km/u te snel	17	14	9	7	15	7	13	59	70	67	48	54	380
>40 km/u te snel	10	14	16	11	10	15	20	29	45	51	19	32	272
??? km/u te snel	9	8	7	7	11	3	13	3	5	8	11	9	94
<b>Subtotaal SNELHEID</b>	<b>2.306</b>	<b>2.670</b>	<b>2.887</b>	<b>2.808</b>	<b>3.072</b>	<b>3.304</b>	<b>3.469</b>	<b>3.312</b>	<b>3.921</b>	<b>4.167</b>	<b>2.829</b>	<b>2.630</b>	<b>37.375</b>
<b>NIET-SNELHEID</b>	<b>Jan</b>	<b>Feb</b>	<b>Maa</b>	<b>Apr</b>	<b>Mei</b>	<b>Jun</b>	<b>Jul</b>	<b>Aug</b>	<b>Sep</b>	<b>Okt</b>	<b>Nov</b>	<b>Dec</b>	<b>TOTAAL</b>
1ste graad	852	816	899	1.046	1.171	1.081	1.076	853	1.068	733	715	684	10.994
2de graad	66	57	100	90	79	92	78	71	58	68	39	43	841
3de graad	95	130	399	188	274	343	142	126	224	167	145	111	2.344
4de graad	1	0	2	6	0	4	3	0	0	0	0	1	17
Onbekend/NVT	149	114	147	149	119	132	122	141	120	121	117	69	1.500
<b>Subtotaal NIET-SNELHEID</b>	<b>1.163</b>	<b>1.117</b>	<b>1.547</b>	<b>1.479</b>	<b>1.643</b>	<b>1.652</b>	<b>1.421</b>	<b>1.191</b>	<b>1.470</b>	<b>1.089</b>	<b>1.016</b>	<b>908</b>	<b>15.696</b>

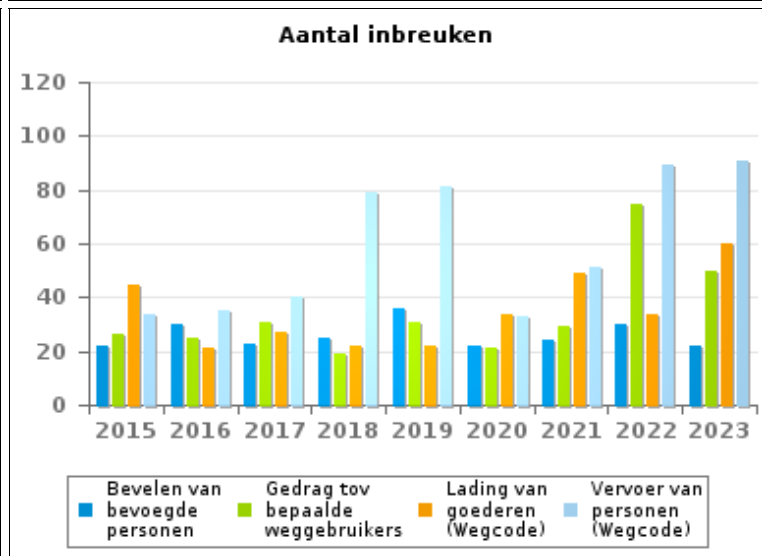
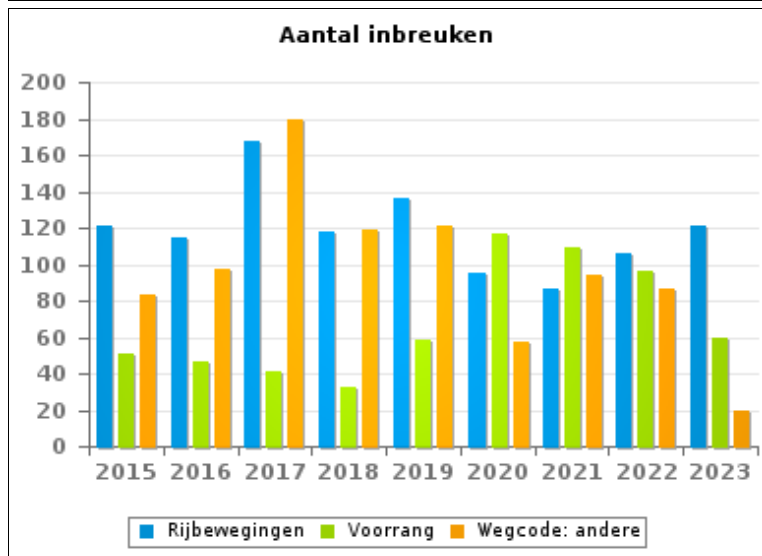
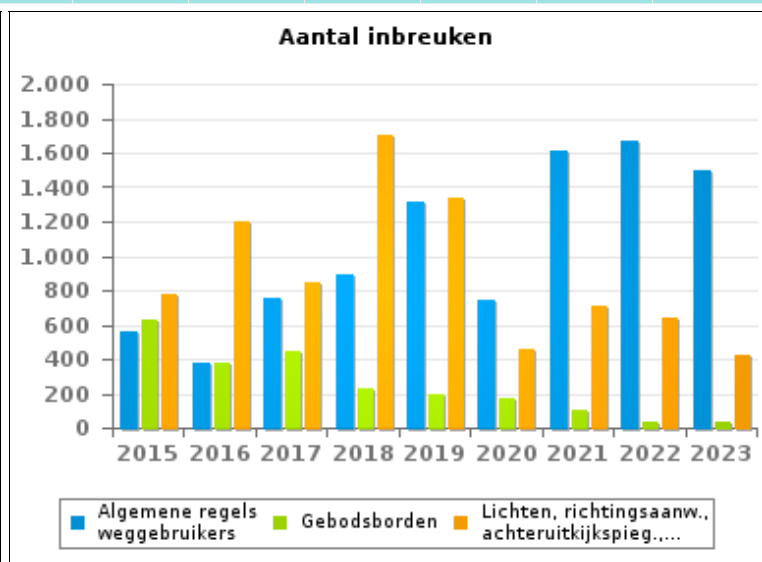
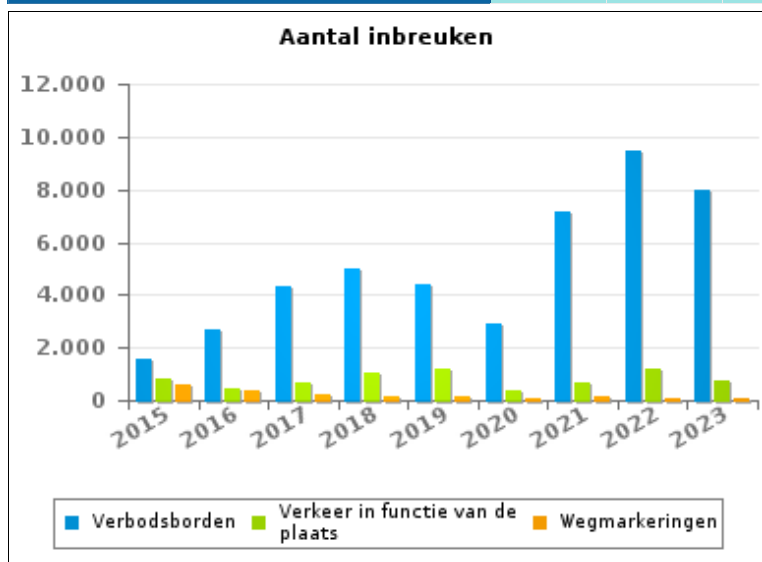


# VERKEERSINBREUKEN (autosnelwegen inbegrepen) : ALGEMEEN OVERZICHT (DETAIL)

Vergelijking per jaar: 2015-2023

## Wegcode(rest)

	2015	2016	2017	2018	2019	2020	2021	2022	2023
<b>Verbodsborden</b>	1.591	2.680	4.322	5.026	4.424	2.872	7.159	9.471	7.965
<b>Algemene regels weggebruikers</b>	558	378	760	889	1.311	744	1.613	1.663	1.502
<b>Lichten, richtingsaanw., achteruitkijkspieg.,...</b>	774	1.199	845	1.704	1.342	461	708	642	422
<b>Verkeer in functie van de plaats</b>	798	477	664	1.032	1.207	366	659	1.218	715
<b>Gebodsborden</b>	624	376	450	231	199	171	107	37	38
<b>Wegmarkeringen</b>	582	401	258	166	186	106	120	100	81
<b>Rijbewegingen</b>	121	115	168	118	136	95	86	106	121
<b>Wegcode: andere</b>	83	97	179	119	121	57	94	86	19
<b>Voorrang</b>	51	47	41	32	58	117	109	96	59
<b>Vervoer van personen (Wegcode)</b>	34	35	40	79	81	33	51	89	91
<b>Lading van goederen (Wegcode)</b>	45	21	27	22	22	34	49	34	60
<b>Gedrag tov bepaalde weggebruikers</b>	26	25	31	19	31	21	29	75	50
<b>Bevelen van bevoegde personen</b>	22	30	23	25	36	22	24	30	22
<b>TOTAAL</b>	<b>5.309</b>	<b>5.881</b>	<b>7.808</b>	<b>9.462</b>	<b>9.154</b>	<b>5.099</b>	<b>10.808</b>	<b>13.647</b>	<b>11.145</b>





## VERKEERSINBREUKEN (autosnelwegen inbegrepen) : TOP 5

2023

**Alle inbreuken**

Thema	Wetsartikel	Aantal inbreuken	% (*)
Snelheid	[VI. Gew.]: Art. 11.1. Binnen de bebouwde kommen is de snelheid beperkt tot 50 km per uur [...].	23.818	44,88 %
Snelheid	[VI. Gew.]: Art. 11.2.3°- b). Buiten de bebouwde kommen is de snelheid beperkt tot 70 km per uur op de andere openbare wegen. Op sommige openbare wegen kan evenwel een lagere of hogere snelheidsbeperking opgelegd of toegelaten worden door het verkeersbord C43. De lagere snelheidsbeperkingen voortvloeiend uit artikel 11.3 blijven van toepassing. Art. 5. De weggebruikers moeten de [...] verkeersborden [...] in acht nemen wanneer deze regelmatig zijn naar de vorm, voldoende zichtbaar zijn en overeenkomstig de voorschriften van [...] [het algemeen] reglement [op de politie van het wegverkeer en van het gebruik van de openbare weg] zijn aangebracht. Art. 68.3. [...] Bord C43 [met de vermelding 50]: Vanaf het verkeersbord tot het volgend kruispunt [of verkeersbord C45], verbod te rijden met een grotere snelheid dan [50 km per uur] [...].	10.744	20,24 %
Wegcode (rest)	Art. 5. De weggebruikers moeten de verkeerslichten, verkeersborden en wegmarkeringen in acht nemen wanneer deze regelmatig zijn naar de vorm, voldoende zichtbaar zijn en overeenkomstig de voorschriften van [...] [het algemeen] reglement [op de politie van het wegverkeer en van het gebruik van de openbare weg] zijn aangebracht. Art. 68.3. [...] Bord C3: Verboden toegang, in beide richtingen, voor iedere bestuurder.	7.626	14,37 %
Snelheid	[VI. Gew.]: Art. 11.2.1°- b). Buiten de bebouwde kommen is de snelheid beperkt tot 120 km per uur [...] op de openbare wegen verdeeld in vier of meer rijstroken waarvan er ten minste twee bestemd zijn voor iedere rijrichting, voor zover de rijrichtingen anders dan door wegmarkeringen gescheiden zijn [...]. De lagere snelheidsbeperkingen opgelegd door het verkeersbord C43 of voortvloeiend uit artikel 11.3. blijven van toepassing. Art. 5. De weggebruikers moeten de verkeerslichten, verkeersborden en wegmarkeringen in acht nemen wanneer deze regelmatig zijn naar de vorm, voldoende zichtbaar zijn en overeenkomstig de voorschriften van [...] [het algemeen] reglement [op de politie van het wegverkeer en van het gebruik van de openbare weg] zijn aangebracht. Art. 68.3. [...] Bord C43 [met de vermelding 70]: Vanaf het verkeersbord tot het volgend kruispunt [of verkeersbord C45], verbod te rijden met een grotere snelheid dan [70 km per uur] [...].	1.742	3,28 %
GSM	De overtreding op de hierna vermelde bepalingen wordt beschouwd als overtreding van 3de graad krachtens artikel 3.2°/2 van KB 30-09-2005: Art. 8.4. Behalve wanneer zijn voertuig stilstaat of geparkeerd is, mag de bestuurder geen mobiel elektronisch apparaat met een scherm [GSM/Smartphone/...] gebruiken, vasthouden noch manipuleren, tenzij het in een daartoe bestemde houder aan het voertuig bevestigd is.	1.290	2,43 %



## VERKEERSINBREUKEN (autosnelwegen inbegrepen) : TOP 5

2023

**4de graadsinbreuken**

Thema	Wetsartikel	Aantal inbreuken	% (*)
Wegcode (rest)	De overtreding op de hierna vermelde bepalingen wordt beschouwd als overtreding van 4de graad krachtens artikel 4.4° van KB 30-09-2005 : Art. 20.3.2°. Het is verboden zich op een overweg te begeven wanneer de rode knipperlichten branden.	7	0,01 %
Wegcode (rest)	De overtreding op de hierna vermelde bepalingen wordt beschouwd als overtreding van 4de graad krachtens artikel 4.4° van KB 30-09-2005 : Art. 20.3.1°. Het is verboden zich op een overweg te begeven wanneer de slagbomen in beweging of gesloten zijn.	4	0,01 %
Wegcode (rest)	De overtreding op de hierna vermelde bepalingen wordt beschouwd als overtreding van 4de graad krachtens artikel 4.3° van KB 30-09-2005 :Art. 17.2.3°. Het links inhalen van een gespan [...] of van een voertuig met meer dan twee wielen is verboden bij het naderen van de top van een helling en in bochten, wanneer de zichtbaarheid onvoldoende is, behalve indien kan ingehaald worden zonder de doorlopende witte streep te overschrijden die het voor de tegenliggers bestemde deel van de rijbaan aflijnt.	3	0,01 %
Wegcode (rest)	De overtreding op de hierna vermelde bepalingen wordt beschouwd als overtreding van 4de graad krachtens artikel 4.4° van KB 30-09-2005 : Art. 20.3.3°. Het is verboden zich op een overweg te begeven wanneer het geluidssein werkt.	2	0,00 %
Wegcode (rest)	De overtreding op de hierna vermelde bepalingen wordt beschouwd als overtreding van 4de graad krachtens artikel 4.5° van KB 30-09-2005 :Art. 22.2juncto. De bepalingen van artikel 21.4. en 21.6. gelden op de autowegen.Art. 21.4.2°. Op autosnelwegen is het verboden te keren.	1	0,00 %

(\*) % ten opzichte van totaal aantal inbreuken



# VERKEERSINBREUKEN (autosnelwegen inbegrepen) : MOMENT

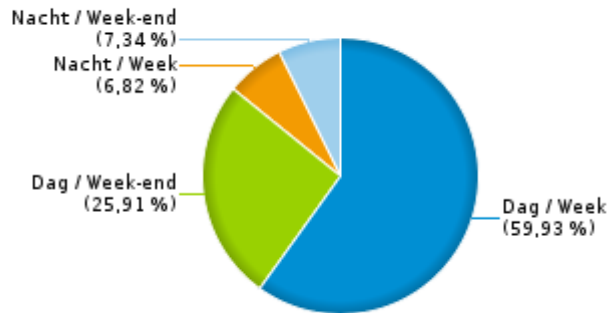
## Aantal inbreuken per moment van de week 2023

	Week			Week-end			TOTAAL
	Dag	Nacht	Subtotaal	Dag	Nacht	Subtotaal	
Snelheid	21.622	2.782	24.404	10.153	2.818	12.971	37.375
Stilstaan en parkeren	298	28	326	132	19	151	477
GSM	1.108	18	1.126	127	37	164	1.290
Helm en beschermende kledij	81	7	88	20	4	24	112
Gordel en kinderzitje	207	22	229	51	40	91	320
Verkeerslichten	468	20	488	64	19	83	571
Wegcode (rest)	7.084	552	7.636	2.901	608	3.509	11.145
Alcohol	39	67	106	42	155	197	303
Drugs	41	15	56	24	25	49	105
Inschrijving	182	13	195	41	17	58	253
Rijbewijs	232	43	275	70	73	143	418
Technische eisen	229	25	254	80	46	126	380
Verzekering	153	23	176	32	31	63	239
Zwaar vervoer	42	1	43	7	1	8	51
Andere	12	0	12	1	1	2	14
Onbekend	8	1	9	6	3	9	18
<b>TOTAAL</b>	<b>31.806</b>	<b>3.617</b>	<b>35.423</b>	<b>13.751</b>	<b>3.897</b>	<b>17.648</b>	<b>53.071</b>

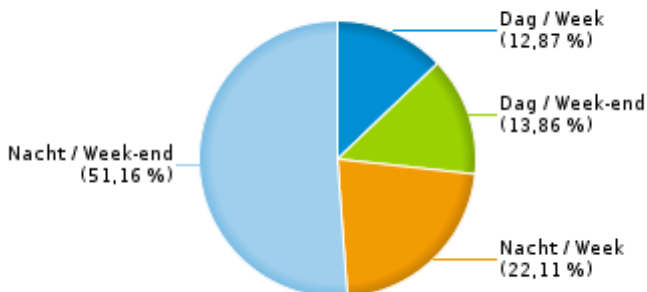
Weekend: van vrijdag 22.00u tot maandag 06.00u  
Week: van maandag 06.00u tot vrijdag 22.00u

Dag: van 06.00u tot 22.00u  
Nacht: van 22.00u tot 06.00u

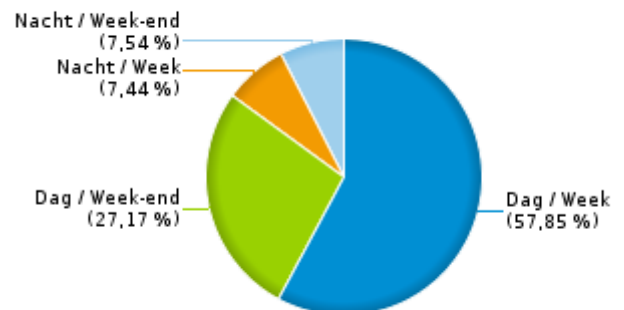
% inbreuken per moment - 2023



% alcoholinbreuken per moment - 2023



% snelheidsinbreuken per moment - 2023







## SNELHEIDSINBREUKEN (autosnelwegen inbegrepen) : PLAATS

2023

## Leuven

Straat	Huis nr	Km paal	0-10 km/u te snel	11-20 km/u te snel	21-30 km/u te snel	31-40 km/u te snel	>40 km/u te snel	??? km/u te snel	TOTAAL
A2-E314 Ri Heerlen (NL)			0	1	0	0	0	2	3
A2-E314 Ri Heerlen (NL)		77.0	0	0	0	0	0	1	1
A2-E314 Ri Heerlen (NL)		81.1	0	1	0	0	0	0	1
A2-E314 Ri Heerlen (NL)		86.0	0	0	0	0	0	1	1
A2-E314 Ri Heerlen (NL)		87.1	0	0	0	0	0	1	1
A2-E314 Ri Leuven			0	0	0	0	0	5	5
A2-E314 Ri Leuven		82.0	0	0	0	0	1	1	2
A2-E314 Ri Leuven		84.4	0	0	0	0	0	2	2
A2-E314 Ri Leuven		75.0	0	0	0	0	0	1	1
A2-E314 Ri Leuven		76.2	0	0	0	0	0	1	1
A2-E314 Ri Leuven		77.6	0	0	0	0	0	1	1
A2-E314 Ri Leuven oprit 16 Gasthuisberg		86.9	0	0	0	0	0	1	1
A3-E40 Richting Aachen (D)		21.0	0	1	1	0	0	0	2
A3-E40 Richting Aachen (D)		19.0	0	0	0	0	1	0	1
A3-E40 Richting Aachen (D)		25.0	0	0	0	1	0	0	1
A3-E40 Richting Aachen (D)		28.0	0	1	0	0	0	0	1
A3-E40 Richting Aachen (D)			0	0	0	0	0	1	1
A3-E40 Richting Aachen (D) Parking Heverlee			0	0	0	0	0	2	2
A3-E40 Richting Brussel	*	21.9	34	253	54	9	6	0	356
A3-E40 Richting Brussel		23.1	2	18	4	0	0	0	24
A3-E40 Richting Brussel			0	2	0	1	0	3	6
A3-E40 Richting Brussel		21.6	0	0	0	0	1	1	2
A3-E40 Richting Brussel		20.1	0	0	0	0	0	1	1
A3-E40 Richting Brussel		22.0	0	0	0	0	1	0	1
A3-E40 Richting Brussel		22.3	0	0	0	0	0	1	1
A3-E40 Richting Brussel		22.7	1	0	0	0	0	0	1
A3-E40 Richting Brussel		23.0	0	0	0	0	0	1	1
A3-E40 Richting Brussel		25.5	0	0	0	0	0	1	1



## SNELHEIDSINBREUKEN (autosnelwegen inbegrepen) : PLAATS

2023

## Leuven

Straat	Huis nr	Km paal	0-10 km/u te snel	11-20 km/u te snel	21-30 km/u te snel	31-40 km/u te snel	>40 km/u te snel	??? km/u te snel	TOTAAL
Aarschotsesteenweg	58		1	1	3	0	0	0	5
Aarschotsesteenweg	62		1	1	0	0	1	0	3
Aarschotsesteenweg	256		1	0	1	0	0	0	2
Aarschotsesteenweg	231		0	0	1	0	0	0	1
Aarschotsesteenweg	339		0	0	1	0	0	0	1
Aarschotsesteenweg	349		0	0	1	0	0	0	1
Aarschotsesteenweg	36		0	0	1	0	0	0	1
Aarschotsesteenweg	84		0	0	1	0	0	0	1
AARSCHOTSESTEENWEG RICHTING AARSCHOT		52.8	3.174	450	43	13	6	0	3.686
Albert Woutersstraat	TO 13		1	0	0	0	0	0	1
Andreas Vesaliusstraat	45		0	1	0	0	0	0	1
Baron Descampslaan	105		0	0	8	1	0	0	9
Baron Descampslaan	124		0	0	3	0	0	0	3
Baron Descampslaan	43		0	0	0	1	0	0	1
Bergstraat	99		0	0	1	0	0	0	1
Blijde-Inkomststraat			0	0	0	0	0	2	2
Blijde-Inkomststraat	21		0	0	1	0	0	0	1
Bondgenotenlaan			0	0	0	0	0	1	1
Bornestraat	248		0	0	1	0	0	0	1
Brouwersstraat	11		1	0	1	0	0	0	2
Brouwersstraat	37		1	0	0	1	0	0	2
Brouwersstraat	15		0	0	1	0	0	0	1
Brouwersstraat	TO 19		1	0	0	0	0	0	1
BRUSSELSESTEENWEG RICHTING LEUVEN	66		6.444	357	32	10	1	0	6.844
Brusselsestraat			0	0	0	0	0	2	2
Celestijnenlaan	TO 37		0	0	1	0	0	0	1
Craenendonck			0	0	0	0	0	1	1
Désiré Mellaertsstraat	108		0	0	1	0	0	0	1



## SNELHEIDSINBREUKEN (autosnelwegen inbegrepen) : PLAATS

2023

## Leuven

Straat	Huis nr	Km paal	0-10 km/u te snel	11-20 km/u te snel	21-30 km/u te snel	31-40 km/u te snel	>40 km/u te snel	??? km/u te snel	TOTAAL
Diestsepoort			0	0	0	0	0	1	1
Diestsesteenweg	104		0	0	0	0	0	5	5
Diestsesteenweg	269		0	0	0	0	0	3	3
Diestsesteenweg			0	0	0	0	0	1	1
DIESTSESTEENWEG RICHTING LEUVEN	715		4.954	1.218	176	46	32	0	6.426
Doleegstraat	15		0	1	1	0	0	0	2
Domeinstraat	47		0	0	1	0	0	0	1
Donkerstraat	90		0	0	1	0	0	0	1
Eénmeilaan	100		0	0	4	0	0	0	4
Elfnovemberlaan			0	0	0	0	0	1	1
Fonteinstraat	105		0	1	0	0	0	0	1
Frederik Lintsstraat	78		0	0	1	1	0	0	2
Galgebergstraat	18		0	0	3	0	0	0	3
Galgebergstraat	10		0	0	1	1	0	0	2
Gebroeders Tassetstraat	34		0	0	1	0	0	0	1
Gebroeders Tassetstraat			0	0	0	0	0	1	1
Geldenaaksebaan	460		0	0	2	1	0	0	3
Geldenaaksebaan	458		0	1	0	0	1	0	2
Geldenaaksebaan			0	0	0	0	0	1	1
Geldenaaksevest			0	0	0	0	0	1	1
Gemeentestraat	84		0	0	3	0	0	0	3
Gemeentestraat	105		0	1	0	0	0	0	1
Grensstraat	37		0	1	1	0	0	0	2
Groeneweg	49		0	0	2	0	0	0	2
Grote Markt	8		0	2	0	0	0	0	2
Heidebergstraat	298		0	0	10	1	1	0	12
Heidebergstraat	325		1	0	5	0	0	0	6
Heidebergstraat	320		0	0	2	0	0	0	2



## SNELHEIDSINBREUKEN (autosnelwegen inbegrepen) : PLAATS

2023

## Leuven

Straat	Huis nr	Km paal	0-10 km/u te snel	11-20 km/u te snel	21-30 km/u te snel	31-40 km/u te snel	>40 km/u te snel	??? km/u te snel	TOTAAL
Heidebergstraat	317		0	0	1	0	0	0	1
Heidebergstraat	343		1	0	0	0	0	0	1
Heidebergstraat	TO 31		0	1	0	0	0	0	1
Herentsesteenweg	82		0	1	11	1	1	0	14
Herentsesteenweg	100		0	0	5	0	0	0	5
Herentsesteenweg	51		0	0	2	0	0	0	2
Hertogstraat	152		0	0	2	0	0	0	2
Hertogstraat	159		1	0	0	0	0	0	1
Hogeschoolplein			0	0	0	0	0	2	2
Holsbeeksesteenweg	369A		0	0	4	1	0	0	5
Holsbeeksesteenweg	326		0	1	3	0	0	0	4
Holsbeeksesteenweg	319		0	0	1	2	0	0	3
Holsbeeksesteenweg	27		0	0	0	0	0	1	1
Holsbeeksesteenweg	383		0	0	1	0	0	0	1
Jaagpad			0	0	0	0	0	2	2
Jan Van Avondtstraat	8		0	0	1	0	0	0	1
Jean-Baptiste Van Monsstraat			0	0	0	0	0	2	2
Joanna-Maria Artoisplein			0	0	0	0	0	1	1
Jules Vandenbemptlaan	55		0	1	0	0	0	0	1
Kapucijnenvoer			0	0	0	0	0	1	1
Kesseldallaan	28		0	0	0	0	0	1	1
Koetsweg			0	0	0	0	0	1	1
Kolonel Begaultlaan	81		0	1	1	0	0	0	2
Kolonel Begaultlaan			0	0	0	0	0	1	1
Koning Albertlaan	30		1	0	0	0	0	0	1
Koning Boudewijnlaan			191	86	19	1	0	5	302
Koning Boudewijnlaan	0.4		0	0	0	0	1	0	1
Koning Leopold III-laan	32		0	0	3	0	0	0	3



## SNELHEIDSINBREUKEN (autosnelwegen inbegrepen) : PLAATS

2023

## Leuven

Straat	Huis nr	Km paal	0-10 km/u te snel	11-20 km/u te snel	21-30 km/u te snel	31-40 km/u te snel	>40 km/u te snel	??? km/u te snel	TOTAAL
Koning Leopold III-laan	56		1	0	1	0	0	0	2
Koning Leopold III-laan	26		0	0	1	0	0	0	1
Koning Leopold III-laan	36		0	0	1	0	0	0	1
Kortrijksestraat	190		0	0	3	0	0	0	3
Liemingenstraat	24		2	0	0	0	0	0	2
Liemingenstraat	48		0	2	0	0	0	0	2
Liemingenstraat	20		0	0	1	0	0	0	1
Liemingenstraat	25		0	0	1	0	0	0	1
LUDENSCHEIDSINGEL RICHTING J.M. ARTOISPLEIN		0.3	539	566	150	95	84	0	1.434
Maria-Theresiastraat			0	0	0	0	0	1	1
Martelarenlaan			0	0	0	0	0	1	1
Mathieu de Layensplein			0	0	0	0	0	1	1
Mechelsesteenweg	57		0	0	1	0	0	0	1
Mechelsesteenweg	61		0	1	0	0	0	0	1
Meerdaalboslaan			111	32	10	3	0	1	157
Molstraat	7		0	0	1	0	0	0	1
Molstraat	TGO 4		0	0	1	0	0	0	1
Monseigneur Van Waeyenberghlaan	60		3	1	38	5	1	0	48
Monseigneur Van Waeyenberghlaan	62		1	0	8	0	0	0	9
Monseigneur Van Waeyenberghlaan	12		1	0	0	0	0	0	1
N2B VUURKRUISENLAAAN RICHTING ARTOISPLEIN		0.28	1.766	385	66	18	10	0	2.245
Naamsesteenweg	511		0	0	1	0	0	0	1
Naamsesteenweg	529		0	0	1	0	0	0	1
Naamsesteenweg	TO 50		0	0	1	0	0	0	1
Naamsestraat	68		0	0	0	0	0	1	1
Naamsestraat			0	0	0	0	0	1	1
Nieuwe Mechelsesteenweg			0	0	0	0	0	1	1
Opvoedingstraat	5		1	0	0	0	0	0	1



## SNELHEIDSINBREUKEN (autosnelwegen inbegrepen) : PLAATS

2023

## Leuven

Straat	Huis nr	Km paal	0-10 km/u te snel	11-20 km/u te snel	21-30 km/u te snel	31-40 km/u te snel	>40 km/u te snel	??? km/u te snel	TOTAAL
Oude Aarschotseweg			0	0	0	1	0	0	1
Oudebaan	308		14	4	1	0	0	0	19
Oudebaan	317		9	2	0	0	0	0	11
Oud-Heverleestraat	TGO 1		0	0	2	0	1	0	3
Oud-Heverleestraat	57		0	0	2	0	0	0	2
Oud-Heverleestraat	22		0	0	1	0	0	0	1
Parkdallaan	24		0	0	1	0	0	0	1
Parkdallaan	TGO 3		1	0	0	0	0	0	1
Philipslaan	10		0	0	1	0	0	0	1
Philipslaan	4		1	0	0	0	0	0	1
Platte Lostraat	582		1	0	6	2	0	0	9
Platte Lostraat	507		0	2	3	0	0	0	5
Platte Lostraat	541		0	1	2	1	0	0	4
Platte Lostraat	429		0	0	2	0	0	0	2
Platte Lostraat	470		0	0	2	0	0	0	2
Platte Lostraat	478		0	0	2	0	0	0	2
Platte Lostraat	480		0	0	2	0	0	0	2
Platte Lostraat	433		0	0	1	0	0	0	1
Prinses Lydialaan	40		3	2	0	0	0	0	5
Prinses Lydialaan	49		2	2	0	0	0	0	4
Prinses Lydialaan	TGO 3		0	1	0	0	0	0	1
R23 Buitenring			0	0	0	0	0	3	3
Redingenstraat			0	0	0	0	0	1	1
Renessingel			0	0	0	0	0	3	3
Rotselaarsesteenweg	109		0	0	1	0	0	0	1
Schoolbergenstraat	101		1	0	7	0	0	0	8
Schoolbergenstraat	95		0	0	6	0	1	0	7
Schoolbergenstraat	83		0	0	6	0	0	0	6



## SNELHEIDSINBREUKEN (autosnelwegen inbegrepen) : PLAATS

2023

## Leuven

Straat	Huis nr	Km paal	0-10 km/u te snel	11-20 km/u te snel	21-30 km/u te snel	31-40 km/u te snel	>40 km/u te snel	??? km/u te snel	TOTAAL
Schoolbergenstraat	17		0	0	2	0	0	0	2
Schoolbergenstraat	187		2	0	0	0	0	0	2
Schoolbergenstraat	199		0	0	1	0	0	0	1
's-Hertogenlaan	50		0	0	11	1	1	0	13
's-Hertogenlaan	52		0	0	6	2	0	0	8
's-Hertogenlaan	54		0	0	5	0	0	0	5
's-Hertogenlaan	52D		0	0	3	1	0	0	4
Sint-Jansbergsesteenweg	489		4	3	131	26	11	0	175
Sint-Jansbergsesteenweg	TO 48		1	0	11	2	0	0	14
Sint-Jansbergsesteenweg	61		0	1	5	1	0	0	7
Sint-Jansbergsesteenweg	73		0	1	1	0	0	0	2
Sint-Jansbergsesteenweg			0	0	0	0	0	2	2
Sint-Jansbergsesteenweg	63		0	0	1	0	0	0	1
Sint-Jansbergsesteenweg	71		0	0	1	0	0	0	1
Spoordijk	ZN		1	1	11	6	2	0	21
Spoordijk	Z/N		0	0	1	1	0	0	2
Spoordijk			0	0	0	0	0	1	1
Tervuursesteenweg	84		8	4	14	1	0	0	27
Tervuursesteenweg	137		2	0	3	0	0	0	5
Tervuursesteenweg	254		2	0	2	1	0	0	5
Tervuursesteenweg	28		1	0	4	0	0	0	5
Tervuursesteenweg	282		0	1	2	1	0	0	4
Tervuursesteenweg	435		0	0	4	0	0	0	4
Tervuursesteenweg	50		0	1	1	0	0	0	2
Tervuursesteenweg	TO 43		0	0	1	0	0	0	1
Tervuursesteenweg			0	0	0	0	0	1	1
Tervuursestraat	137		0	0	1	1	0	0	2
Tervuursestraat	112		0	0	1	0	0	0	1



## SNELHEIDSINBREUKEN (autosnelwegen inbegrepen) : PLAATS

2023

## Leuven

Straat	Huis nr	Km paal	0-10 km/u te snel	11-20 km/u te snel	21-30 km/u te snel	31-40 km/u te snel	>40 km/u te snel	??? km/u te snel	TOTAAL
Tervuursevest			0	0	0	0	0	2	2
Tervuursevest	102		0	0	0	0	0	1	1
TERVUURSEVEST RICHTING KAPUCIJNENVOER	54		7.287	1.058	200	96	88	0	8.729
Tessenstraat	TGO 1		0	1	0	0	0	0	1
Tiensesteenweg	335		1	0	2	0	0	0	3
Tiensesteenweg	354		0	0	1	1	0	0	2
Tiensesteenweg			0	0	0	0	1	1	2
Tiensesteenweg	100		0	0	0	0	0	1	1
Tiensesteenweg	356		0	0	0	0	1	0	1
Tiensesteenweg	TGO33		0	0	1	0	0	0	1
TIENSESTEENWEG RICHTING LEUVEN CENTRUM	289		5.350	881	65	16	14	0	6.326
Trolieberg	72		0	0	9	0	0	0	9
Trolieberg	31C		0	0	4	0	0	0	4
Trolieberg	31 C		0	0	1	0	0	0	1
Tweekleinewegenstraat	74		3	3	0	0	0	0	6
Vaartdijk	2		0	0	0	0	0	1	1
Vaartdijk	7		0	0	1	0	0	0	1
Vaartdijk	TGO 4		0	0	1	0	0	0	1
Vaartstraat			0	0	0	0	0	2	2
Vismarkt			0	0	0	0	0	1	1
Wakkerzeelsebaan	216		0	0	5	0	0	0	5
Wakkerzeelsebaan	218		0	0	1	0	1	0	2
Wakkerzeelsebaan	226		0	0	2	0	0	0	2
Waversebaan	123		1	0	0	0	0	0	1
Waversebaan	248		0	0	1	0	0	0	1
Weggevoerdenstraat	170		1	0	15	2	0	0	18
Weggevoerdenstraat	176		0	0	4	0	0	0	4
Weggevoerdenstraat	171		1	0	1	0	0	0	2





## SNELHEIDSINBREUKEN (autosnelwegen inbegrepen) : PLAATS

2023

## Leuven

Straat	Huis nr	Km paal	0-10 km/u te snel	11-20 km/u te snel	21-30 km/u te snel	31-40 km/u te snel	>40 km/u te snel	??? km/u te snel	TOTAAL
Weggevoerdenstraat	106		1	0	0	0	0	0	1
Weggevoerdenstraat	126		0	0	1	0	0	0	1
Weggevoerdenstraat	62		0	1	0	0	0	0	1
Wijgmaalsesteenweg	90		0	0	11	1	1	0	13
Wijgmaalsesteenweg	88		0	0	2	1	0	0	3
Wijgmaalsesteenweg	108		0	0	1	0	1	0	2
Wijgmaalsesteenweg	50		0	1	1	0	0	0	2
Wijgmaalsesteenweg	74		0	0	2	0	0	0	2
Wijgmaalsesteenweg	108A		0	0	1	0	0	0	1
Wijgmaalsesteenweg	68		0	0	1	0	0	0	1
Wijgmaalsesteenweg			0	0	0	0	0	1	1
Willem de Croylaan	59		0	0	4	1	0	0	5
Willem de Croylaan	61		0	0	3	1	0	0	4
Wilselsesteenweg	75		1	0	1	0	0	0	2
Wilselsesteenweg	78		1	0	1	0	0	0	2
Wilselsesteenweg	88A		2	0	0	0	0	0	2
Wilselsesteenweg	88		0	0	1	0	0	0	1
Wilselsesteenweg			0	0	0	0	0	1	1
<b>TOTAAL</b>			<b>29.938</b>	<b>5.361</b>	<b>1.330</b>	<b>380</b>	<b>272</b>	<b>94</b>	<b>37.375</b>



## SNELHEIDSINBREUKEN (autosnelwegen inbegrepen) : SNELHEIDSREGIME

2023

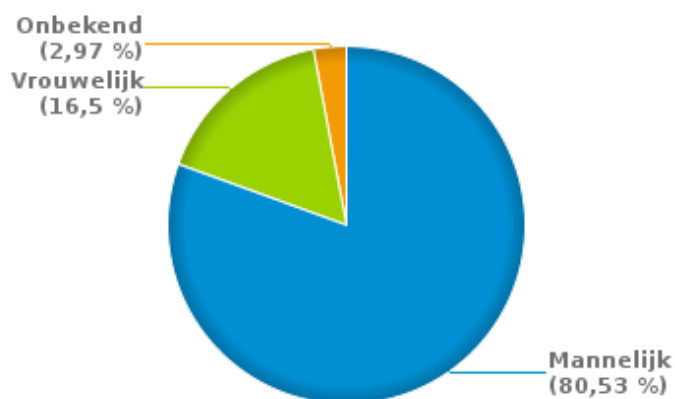
toegelaten snelheid	0-10 km/u te snel	11-20 km/u te snel	21-30 km/u te snel	31-40 km/u te snel	>40 km/u te snel	??? km/u te snel	TOTAAL
30	42	22	282	28	7	0	381
50	28.987	4.362	809	241	170	0	34.569
70	736	653	172	96	85	0	1.742
90	116	39	7	3	0	0	165
120	26	269	59	12	10	0	376
Onbekend	31	16	1	0	0	94	142
<b>TOTAAL</b>	<b>29.938</b>	<b>5.361</b>	<b>1.330</b>	<b>380</b>	<b>272</b>	<b>94</b>	<b>37.375</b>

# VERKEERSINBREUKEN (autosnelwegen inbegrepen) : PROFILERING 2023

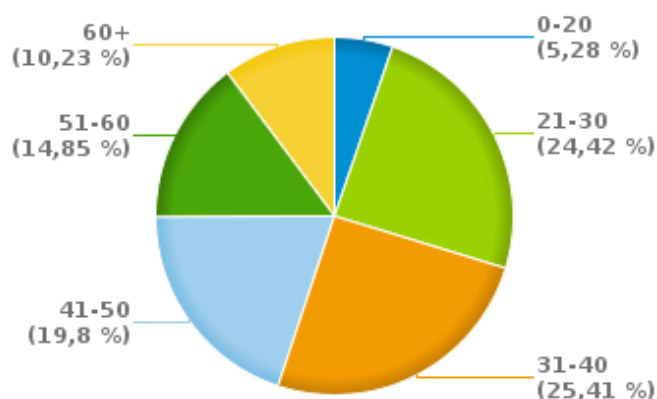
## Aantal inbreuken alcohol per geslacht en per leeftijdscategorie

	Mannelijk	Vrouwelijk	Onbekend	TOTAAL
0-20	14	2	0	16
21-30	59	12	3	74
31-40	62	13	2	77
41-50	49	10	1	60
51-60	35	8	2	45
60+	25	5	1	31
<b>TOTAAL</b>	<b>244</b>	<b>50</b>	<b>9</b>	<b>303</b>

% Alcoholinbreuken per geslacht - 2023



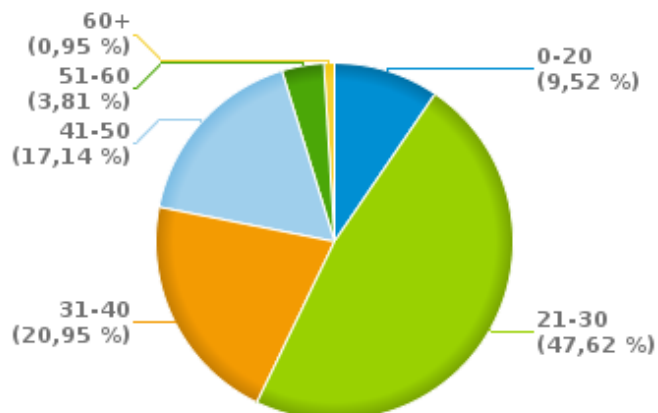
% Alcoholinbreuken per leeftijd - 2023



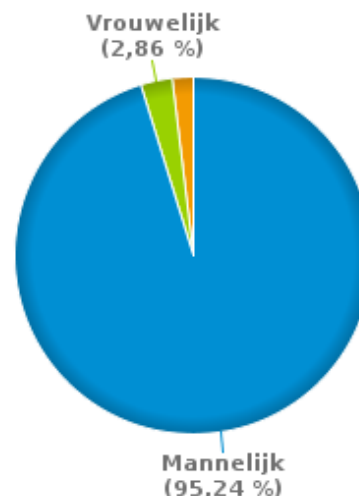
## Aantal inbreuken drugs per geslacht en per leeftijdscategorie

	Mannelijk	Vrouwelijk	Onbekend	TOTAAL
0-20	10	0	0	10
21-30	49	1	0	50
31-40	18	2	2	22
41-50	18	0	0	18
51-60	4	0	0	4
60+	1	0	0	1
<b>TOTAAL</b>	<b>100</b>	<b>3</b>	<b>2</b>	<b>105</b>

% Drugsinbreuken per leeftijd - 2023



% Drugsinbreuken per geslacht - 2023





## VERKEERSINBREUKEN

### REPORT FILTERS

<b>Begin jaar van de inbreuken</b>	2015
<b>Einde jaar van de inbreuken</b>	2023
<b>Trimester</b>	Trim. 1;Trim. 2;Trim. 3;Trim. 4
<b>Datum van afsluiting van de gegevensbank</b>	30/04/24
<b>Politiezone</b>	PZ LEUVEN
<b>Lokale/federale eenheid</b>	
<b>Op/Buiten snelweg</b>	(autosnelwegen inbegrepen)
<b>Vaststellende politie-eenheid</b>	

<b>Refresh report datum</b>	01/07/2024 10:22:01
-----------------------------	---------------------