

**Overzicht
Verkeersinbreuken
(autosnelwegen inbegrepen)
2023**

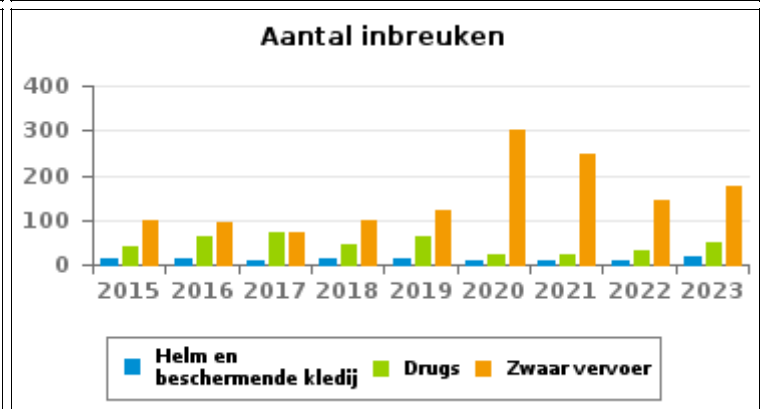
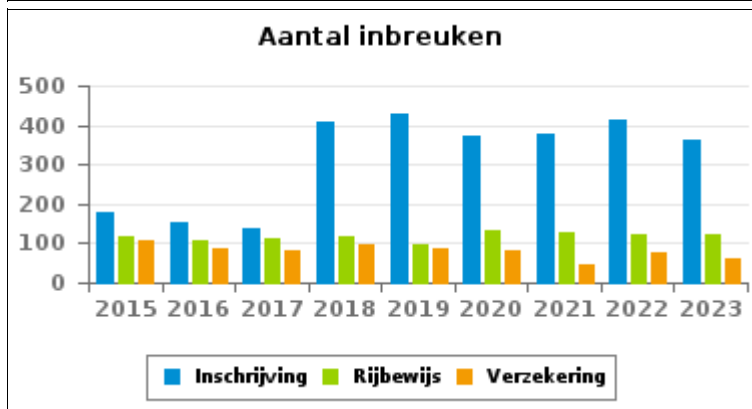
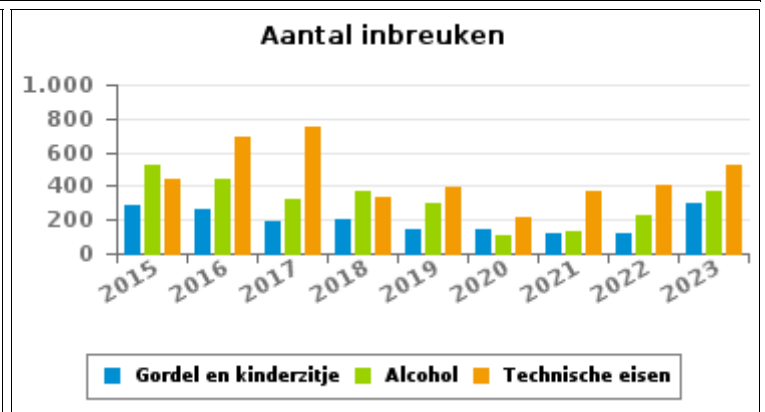
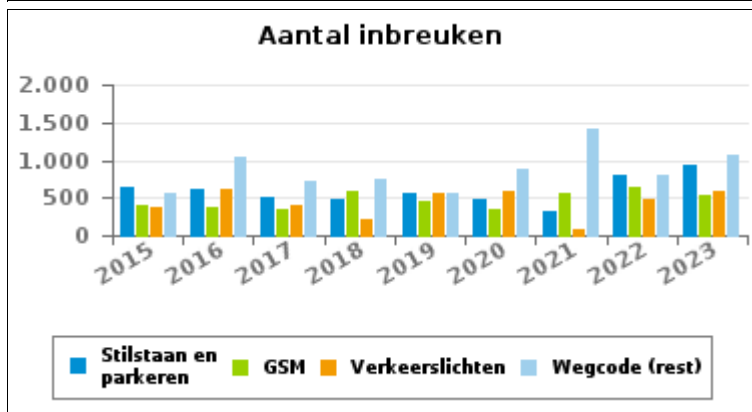
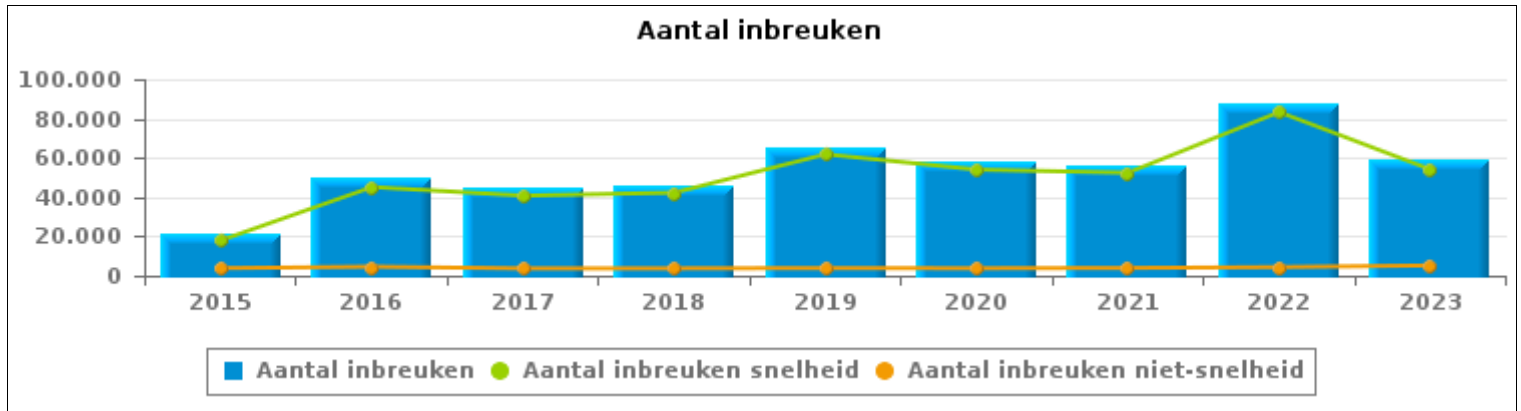
PZ AALTER/MALDEGEM



VERKEERSINBREUKEN (autosnelwegen inbegrepen) : ALGEMEEN OVERZICHT

Vergelijking per jaar: 2015-2023

	2015	2016	2017	2018	2019	2020	2021	2022	2023
TOTAAL AANTAL INBREUKEN	21.772	49.666	44.430	45.964	65.658	57.756	56.316	87.643	59.256
INBREUKEN PER THEMA									
	2015	2016	2017	2018	2019	2020	2021	2022	2023
Snelheid	17.952	45.097	40.734	42.244	61.800	53.986	52.391	83.280	54.073
Stilstaan en parkeren	632	605	503	489	558	485	310	800	937
GSM	408	386	337	584	451	353	554	643	542
Helm en beschermende kledij	15	13	8	15	13	11	11	8	16
Gordel en kindersitje	291	265	191	206	139	138	120	122	301
Verkeerslichten	384	611	403	225	559	582	88	492	589
Wegcode (rest)	558	1.034	709	739	561	892	1.413	795	1.078
Alcohol	523	445	319	369	293	107	135	224	366
Drugs	42	65	70	47	64	23	24	32	48
Inschrijving	179	153	140	406	429	373	380	411	361
Rijbewijs	115	108	111	116	96	131	126	123	122
Technische eisen	444	694	752	329	389	219	374	408	522
Verzekering	108	87	80	95	85	83	48	77	60
Zwaar vervoer	98	94	72	97	123	301	249	142	175
Andere	21	7	1	2	98	72	93	84	47
Onbekend	2	2	0	1	0	0	0	2	19



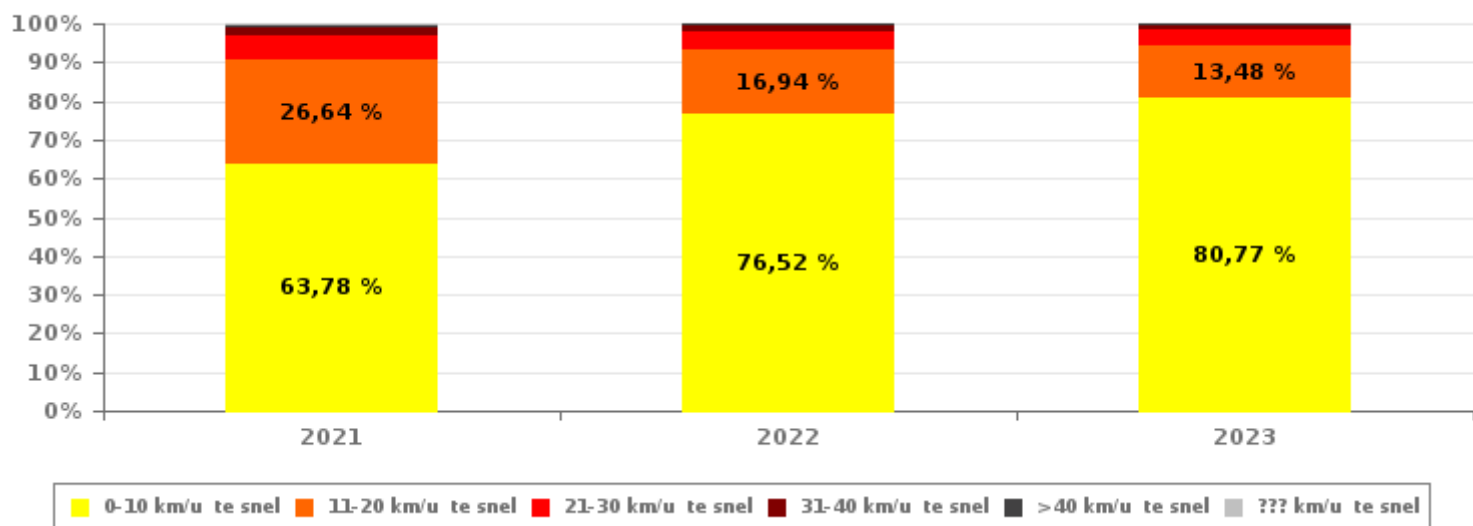


VERKEERSINBREUKEN (autosnelwegen inbegrepen) : ALGEMEEN OVERZICHT INBREUKEN PER ZWAARTEGRAAD

Vergelijking per jaar: 2015-2023

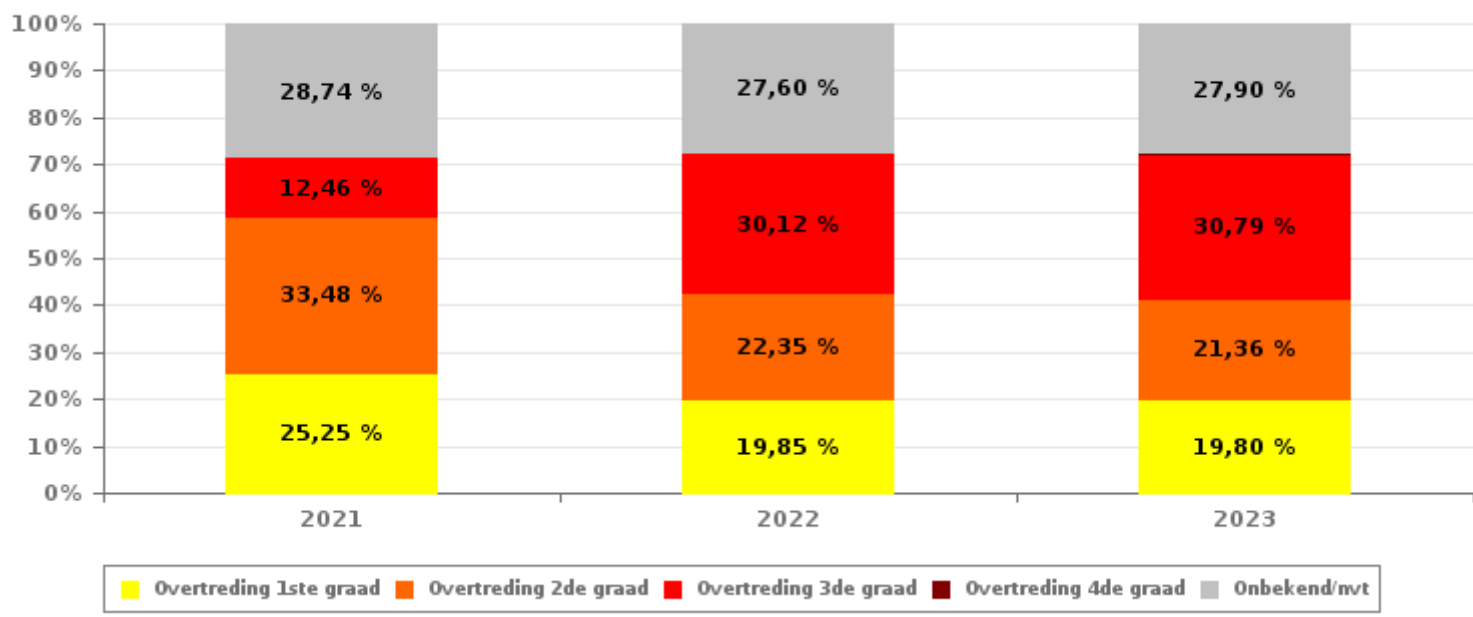
SNELHEID	2015	2016	2017	2018	2019	2020	2021	2022	2023
0-10 km/u te snel	12.277	29.808	24.143	22.232	35.368	30.714	33.413	63.729	43.674
11-20 km/u te snel	4.034	10.881	12.149	14.416	19.199	17.149	13.959	14.107	7.289
21-30 km/u te snel	1.104	2.993	3.159	3.946	5.097	4.431	3.508	3.815	2.248
31-40 km/u te snel	273	909	778	1.054	1.416	1.126	985	1.034	520
>40 km/u te snel	125	391	297	415	546	443	345	472	202
??? km/u te snel	139	115	208	181	174	123	181	123	140
Subtotaal SNELHEID	17.952	45.097	40.734	42.244	61.800	53.986	52.391	83.280	54.073

Aantal (snelheid) inbreuken : indeling per graad



NIET-SNELHEID	2015	2016	2017	2018	2019	2020	2021	2022	2023
1ste graad	911	1.291	853	1.118	775	988	991	866	1.026
2de graad	1.020	963	760	1.119	1.205	1.174	1.314	975	1.107
3de graad	532	808	675	446	745	692	489	1.314	1.596
4de graad	2	10	4	6	4	1	3	4	8
Onbekend/NVT	1.355	1.497	1.404	1.031	1.129	915	1.128	1.204	1.446
Subtotaal NIET-SNELHEID	3.820	4.569	3.696	3.720	3.858	3.770	3.925	4.363	5.183

Aantal (niet-snelheid) inbreuken : indeling per graad





VERKEERSINBREUKEN (autosnelwegen inbegrepen) : ALGEMEEN OVERZICHT

Vergelijking per maand voor het jaar 2023

	Jan	Feb	Maa	Apr	Mei	Jun	Jul	Aug	Sep	Okt	Nov	Dec	TOTAAL
TOTAAL AANTAL INBREUKEN	6.141	7.165	7.612	5.065	3.568	5.905	6.449	3.642	2.486	2.145	4.012	5.066	59.256
INBREUKEN PER THEMA	Jan	Feb	Maa	Apr	Mei	Jun	Jul	Aug	Sep	Okt	Nov	Dec	TOTAAL
Snelheid	5.755	6.765	7.114	4.618	3.012	5.408	5.983	3.306	2.060	1.596	3.655	4.801	54.073
Stilstaan en parkeren	61	76	127	73	81	42	49	33	123	141	108	23	937
GSM	53	32	57	54	93	49	42	30	39	57	24	12	542
Helm en beschermende kledij	0	0	1	0	1	2	2	4	3	1	2	0	16
Gordel en kinderzitje	18	27	34	25	26	27	31	25	41	25	13	9	301
Verkeerslichten	20	64	44	54	50	64	107	22	30	63	31	40	589
Wegcode (rest)	87	71	91	74	148	158	59	86	63	147	57	37	1.078
Alcohol	38	28	20	35	35	36	38	18	25	43	20	30	366
Drugs	8	2	9	7	3	3	0	5	4	5	2	0	48
Inschrijving	20	44	38	43	29	44	38	35	27	11	20	12	361
Rijbewijs	12	6	12	10	20	7	6	11	9	14	9	6	122
Technische eisen	34	31	41	32	41	36	79	41	45	26	56	60	522
Verzekering	7	4	2	11	7	6	3	6	6	2	3	3	60
Zwaar vervoer	26	12	17	24	20	15	8	10	8	14	8	13	175
Andere	2	3	5	5	2	8	4	10	3	0	4	1	47
Onbekend	0	0	0	0	0	0	0	0	0	0	0	19	19
INBREUKEN PER ZWAARTEGRAAD	Jan	Feb	Maa	Apr	Mei	Jun	Jul	Aug	Sep	Okt	Nov	Dec	TOTAAL
SNELHEID	Jan	Feb	Maa	Apr	Mei	Jun	Jul	Aug	Sep	Okt	Nov	Dec	TOTAAL
0-10 km/u te snel	5.155	5.236	6.329	3.791	2.307	4.298	5.132	2.283	1.075	1.246	2.766	4.056	43.674
11-20 km/u te snel	430	1.162	570	571	474	788	590	694	678	230	604	498	7.289
21-30 km/u te snel	129	262	148	167	164	249	186	226	227	82	225	183	2.248
31-40 km/u te snel	23	58	34	51	36	51	43	65	46	26	42	45	520
>40 km/u te snel	6	35	17	16	20	15	13	23	19	7	14	17	202
??? km/u te snel	12	12	16	22	11	7	19	15	15	5	4	2	140
Subtotaal SNELHEID	5.755	6.765	7.114	4.618	3.012	5.408	5.983	3.306	2.060	1.596	3.655	4.801	54.073
NIET-SNELHEID	Jan	Feb	Maa	Apr	Mei	Jun	Jul	Aug	Sep	Okt	Nov	Dec	TOTAAL
1ste graad	69	96	136	71	143	62	44	59	95	111	112	28	1.026
2de graad	86	98	113	96	98	92	101	78	132	101	74	38	1.107
3de graad	93	120	120	140	183	212	179	90	95	224	76	64	1.596
4de graad	0	1	0	0	1	0	1	3	2	0	0	0	8
Onbekend/NVT	138	85	129	140	131	131	141	106	102	113	95	135	1.446
Subtotaal NIET-SNELHEID	386	400	498	447	556	497	466	336	426	549	357	265	5.183

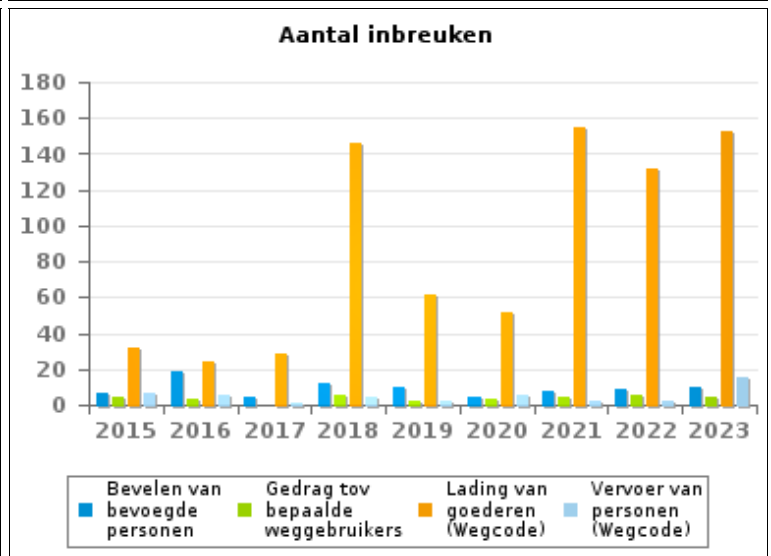
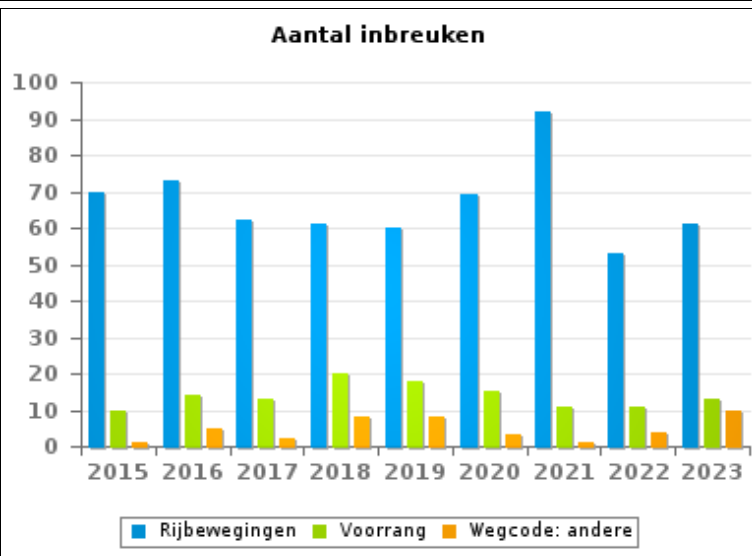
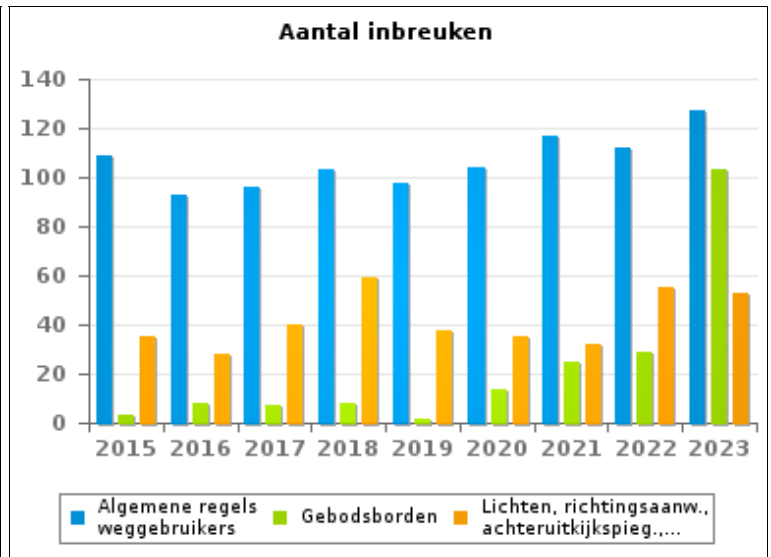
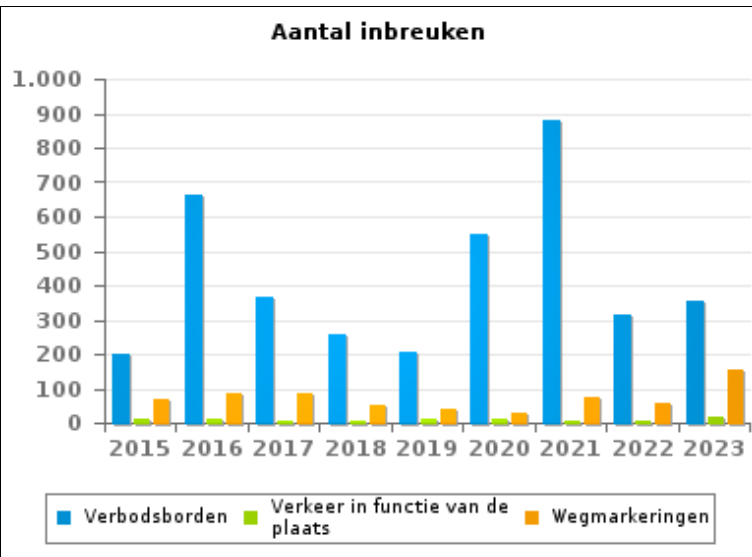


VERKEERSINBREUKEN (autosnelwegen inbegrepen) : ALGEMEEN OVERZICHT (DETAIL)

Vergelijking per jaar: 2015-2023

Wegcode(rest)

	2015	2016	2017	2018	2019	2020	2021	2022	2023
Verbodsborden	199	663	365	257	208	549	881	315	357
Algemene regels weggebruikers	109	93	96	103	98	104	117	112	127
Lading van goederen (Wegcode)	32	24	29	146	62	52	155	132	153
Wegmarkeringen	71	85	83	49	40	30	77	60	152
Rijbewegingen	70	73	62	61	60	69	92	53	61
Lichten, richtingsaanw., achteruitkijkspieg.,...	35	28	40	59	38	35	32	55	53
Gebodsborden	3	8	7	8	2	14	25	29	103
Voorrang	10	14	13	20	18	15	11	11	13
Verkeer in functie van de plaats	10	14	7	7	13	9	8	8	20
Bevelen van bevoegde personen	7	19	4	12	10	4	8	9	10
Vervoer van personen (Wegcode)	7	5	1	4	2	5	2	2	15
Wegcode: andere	1	5	2	8	8	3	1	4	10
Gedrag tov bepaalde weggebruikers	4	3	0	5	2	3	4	5	4
TOTAAL	558	1.034	709	739	561	892	1.413	795	1.078





VERKEERSINBREUKEN (autosnelwegen inbegrepen) : TOP 5

2023

Alle inbreuken

Thema	Wetsartikel	Aantal inbreuken	% (*)
Snelheid	Art. 11.2.1°.a). Buiten de bebouwde kommen is de snelheid beperkt tot 120 km per uur op de autosnelwegen [...].	25.692	43,36 %
Snelheid	[VI. Gew.:] Art. 11.2.1°- b). Buiten de bebouwde kommen is de snelheid beperkt tot 120 km per uur [...] op de openbare wegen verdeeld in vier of meer rijstroken waarvan er ten minste twee bestemd zijn voor iedere rijrichting, voor zover de rijrichtingen anders dan door wegmarkeringen gescheiden zijn [...]. De lagere snelheidsbeperkingen opgelegd door het verkeersbord C43 of voortvloeiend uit artikel 11.3. blijven van toepassing. Art. 5. De weggebruikers moeten de verkeerslichten, verkeersborden en wegmarkeringen in acht nemen wanneer deze regelmatig zijn naar de vorm, voldoende zichtbaar zijn en overeenkomstig de voorschriften van [...] [het algemeen] reglement [op de politie van het wegverkeer en van het gebruik van de openbare weg] zijn aangebracht. Art. 68.3. [...] Bord C43 [met de vermelding 90]: Vanaf het verkeersbord tot het volgend kruispunt [of verkeersbord C45], verbod te rijden met een grotere snelheid dan [90 km per uur] [...].	13.921	23,49 %
Snelheid	[VI. Gew.:] Art. 11.2.3°.b). Buiten de bebouwde kommen is de snelheid beperkt tot 70 km per uur op de andere openbare wegen.	6.014	10,15 %
Snelheid	[VI. Gew.:] Art. 11.1. Binnen de bebouwde kommen is de snelheid beperkt tot 50 km per uur [...].	3.787	6,39 %
Snelheid	[VI. Gew.:] Art. 11.2.3°- b). Buiten de bebouwde kommen is de snelheid beperkt tot 70 km per uur op de andere openbare wegen. Op sommige openbare wegen kan evenwel een lagere of hogere snelheidsbeperking opgelegd of toegelaten worden door het verkeersbord C43. De lagere snelheidsbeperkingen voortvloeiend uit artikel 11.3 blijven van toepassing. Art. 5. De weggebruikers moeten de [...] verkeersborden [...] in acht nemen wanneer deze regelmatig zijn naar de vorm, voldoende zichtbaar zijn en overeenkomstig de voorschriften van [...] [het algemeen] reglement [op de politie van het wegverkeer en van het gebruik van de openbare weg] zijn aangebracht. Art. 68.3. [...] Bord C43 [met de vermelding 50]: Vanaf het verkeersbord tot het volgend kruispunt [of verkeersbord C45], verbod te rijden met een grotere snelheid dan [50 km per uur] [...].	1.255	2,12 %



VERKEERSINBREUKEN (autosnelwegen inbegrepen) : TOP 5

2023

4de graadsinbreuken

Thema	Wetsartikel	Aantal inbreuken	% (*)
Wegcode (rest)	De overtreding op de hierna vermelde bepalingen wordt beschouwd als overtreding van 4de graad krachtens artikel 4.5° van KB 30-09-2005 :Art. 21.4.3° Op autosnelwegen is het verboden: achteruit te rijden of te rijden in de tegenovergestelde rijrichting.	4	0,01 %
Wegcode (rest)	Art. 4.1. De weggebruikers moeten onmiddellijk gevolg geven aan de bevelen van de bevoegde personen. Art. 4.2.2°. Als bevelen worden inzonderheid beschouwd: de arm of de armen horizontaal uitgestrekt, wat stoppen betekent voor de weggebruikers die naderen uit richtingen welke deze aangewezen door de arm of armen, dwarsen. Art. 4.1°. [...] zijn overtredingen van de vierde graad in de zin van artikel 29§1, eerste lid, van [...] [de] wet betreffende de politie over het wegverkeer, gecoördineerd op 16 maart 1968: de [...] bevelen negeren van een bevoegd persoon [vermeld in het artikel 4.2.2° van KB 01-12-1975].	1	0,00 %
Wegcode (rest)	Art. 4.1. De weggebruikers moeten onmiddellijk gevolg geven aan de bevelen van de bevoegde personen. Art. 4.2.3°. Als bevelen worden inzonderheid beschouwd: het overdwars zwaaien met een rood licht, wat stoppen betekent voor de bestuurders naar wie het licht gekeerd is. Art. 4.1°. [...] zijn overtredingen van de vierde graad in de zin van artikel 29§1, eerste lid, van [...] [de] wet betreffende de politie over het wegverkeer, gecoördineerd op 16 maart 1968: de [...] bevelen negeren van een bevoegd persoon [vermeld in het artikel 4.2.3° van KB 01-12-1975].	1	0,00 %
Wegcode (rest)	De overtreding op de hierna vermelde bepalingen wordt beschouwd als overtreding van 4de graad krachtens artikel 4.3° van KB 30-09-2005 :Art. 17.2.3°. Het links inhalen van een gespan [...] of van een voertuig met meer dan twee wielen is verboden bij het naderen van de top van een helling en in bochten, wanneer de zichtbaarheid onvoldoende is, behalve indien kan ingehaald worden zonder de doorlopende witte streep te overschrijden die het voor de tegenliggers bestemde deel van de rijbaan aflijnt.	1	0,00 %
Wegcode (rest)	De overtreding op de hierna vermelde bepalingen wordt beschouwd als overtreding van 4de graad krachtens artikel 4.5° van KB 30-09-2005 :Art. 21.4.2°. Op autosnelwegen is het verboden te keren.	1	0,00 %

(*) % ten opzichte van totaal aantal inbreuken



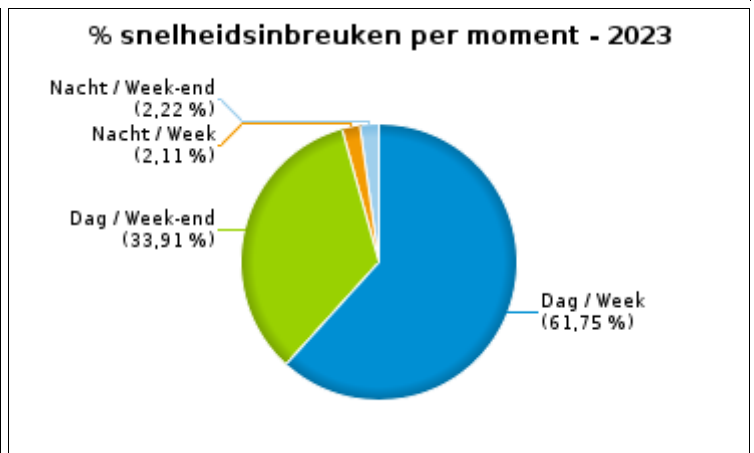
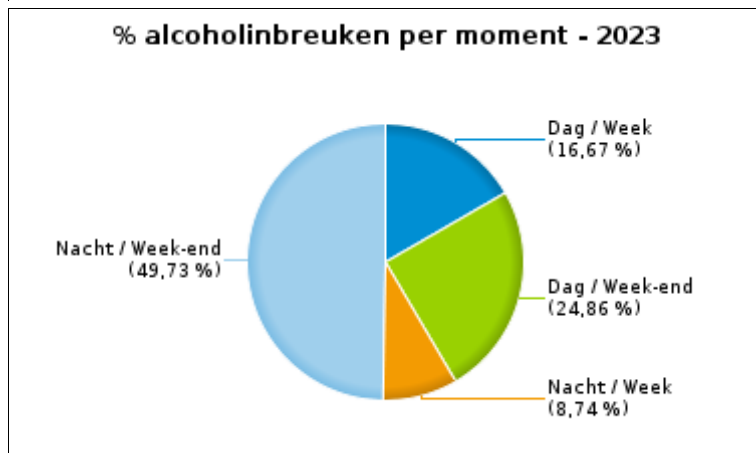
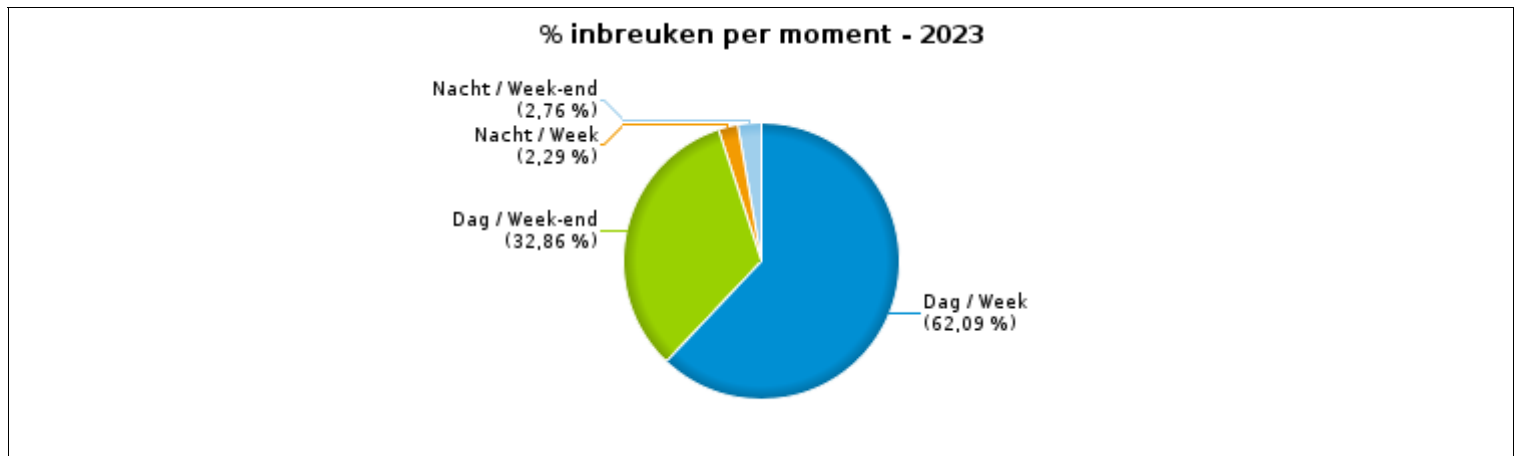
VERKEERSINBREUKEN (autosnelwegen inbegrepen) : MOMENT

Aantal inbreuken per moment van de week 2023

	Week			Week-end			TOTAAL
	Dag	Nacht	Subtotaal	Dag	Nacht	Subtotaal	
Snelheid	33.391	1.141	34.532	18.338	1.203	19.541	54.073
Stilstaan en parkeren	694	46	740	144	53	197	937
GSM	440	3	443	95	4	99	542
Helm en beschermende kledij	11	0	11	4	1	5	16
Gordel en kinderzitje	189	2	191	88	22	110	301
Verkeerslichten	410	49	459	101	29	130	589
Wegcode (rest)	779	35	814	202	62	264	1.078
Alcohol	61	32	93	91	182	273	366
Drugs	18	5	23	13	12	25	48
Inschrijving	177	3	180	173	8	181	361
Rijbewijs	71	8	79	24	19	43	122
Technische eisen	347	20	367	128	27	155	522
Verzekering	36	4	40	12	8	20	60
Zwaar vervoer	143	7	150	20	5	25	175
Andere	18	0	18	29	0	29	47
Onbekend	7	1	8	10	1	11	19
TOTAAL	36.792	1.356	38.148	19.472	1.636	21.108	59.256

Weekend: van vrijdag 22.00u tot maandag 06.00u
Week: van maandag 06.00u tot vrijdag 22.00u

Dag: van 06.00u tot 22.00u
Nacht: van 22.00u tot 06.00u





SNELHEIDSINBREUKEN (autosnelwegen inbegrepen) : PLAATS

2023

Aalter

Straat	Huis nr	Km paal	0-10 km/u te snel	11-20 km/u te snel	21-30 km/u te snel	31-40 km/u te snel	>40 km/u te snel	??? km/u te snel	TOTAAL
A10-E40 BEERNEM NAAR AALTER RICHTING BRUSSEL		64.7	15.622	880	131	32	12	0	16.677
A10-E40 DRONGEN NAAR AALTER RICHTING OOSTENDE		64.5	8.490	502	80	30	10	0	9.112
A10-E40 Ri Brussel	*	67.70	82	7	1	0	0	0	90
A10-E40 Ri Brussel			10	4	2	0	1	2	19
A10-E40 Ri Brussel		64.6	1	0	0	0	0	2	3
A10-E40 Ri Brussel		65.8	0	0	0	0	1	0	1
A10-E40 Ri Brussel		66.7	0	0	0	0	0	1	1
A10-E40 Ri Brussel		67.0	1	0	0	0	0	0	1
A10-E40 Ri Brussel		71.1	0	0	0	0	0	1	1
A10-E40 Ri Oostende	*	66.6	100	12	1	0	0	0	113
A10-E40 Ri Oostende			6	3	0	0	0	2	11
A10-E40 Ri Oostende		55.0	0	0	0	0	0	2	2
A10-E40 Ri Oostende		64.6	0	0	0	0	0	2	2
A10-E40 Ri Oostende		61.0	0	0	0	0	0	1	1
A10-E40 Ri Oostende		71.3	0	0	0	0	0	1	1
Aalterstraat	64		2	1	3	0	0	0	6
Aalterstraat	72		1	1	3	1	0	0	6
Bellemdorpweg	31		28	5	29	4	6	0	72
Bellemdorpweg	83		2	1	5	1	0	0	9
Bellemdorpweg	81		0	2	4	0	1	0	7
Bellemdorpweg	78		0	0	1	2	0	0	3
Bellemdorpweg	15		0	0	0	0	0	1	1
Bellemdorpweg	82		0	0	0	1	0	0	1
Brouwerijstraat	131		0	0	0	0	0	1	1
Brouwerijstraat	78		0	0	1	0	0	0	1
Brugstraat	149		9	1	3	0	0	0	13
Brugstraat	121		1	0	1	0	0	1	3



SNELHEIDSINBREUKEN (autosnelwegen inbegrepen) : PLAATS

2023

Aalter

Straat	Huis nr	Km paal	0-10 km/u te snel	11-20 km/u te snel	21-30 km/u te snel	31-40 km/u te snel	>40 km/u te snel	??? km/u te snel	TOTAAL
Brugstraat	115		1	0	0	0	0	0	1
Eekloseweg			208	46	8	2	2	1	267
Eekloseweg	90		92	17	4	0	1	5	119
Eekloseweg	88		90	14	5	2	0	1	112
Eekloseweg	82		29	9	3	0	0	0	41
Eekloseweg	89		28	10	0	1	0	0	39
Eekloseweg	96		31	4	0	1	0	0	36
Eekloseweg	91		25	5	0	1	0	0	31
Eekloseweg	29		0	0	0	0	0	1	1
Eekloseweg	47		0	1	0	0	0	0	1
Europalaan	20		3	2	5	0	0	0	10
Europalaan	18		3	0	2	0	0	1	6
Europalaan	22		2	0	1	0	0	0	3
Europalaan	12		1	0	0	0	0	0	1
Gentseweg			207	67	24	2	2	1	303
Heirstraat	59		69	4	16	2	0	0	91
Hellestraat			234	45	10	3	1	0	293
Hellestraat	60		29	13	1	0	0	0	43
Hellestraat	40		0	0	0	0	0	1	1
Kloosterstraat	62		8	3	41	7	1	1	61
Kloosterstraat	130		0	2	21	7	0	0	30
Kloosterstraat	124		1	0	15	2	1	0	19
Kloosterstraat	126		1	0	2	0	0	1	4
Kloosterstraat	60		3	1	0	0	0	0	4
Kloosterstraat	128		0	0	0	0	0	1	1
Kloosterstraat	64		0	0	1	0	0	0	1
Kloosterstraat			0	1	0	0	0	0	1
Knokkebaan			245	1.475	347	86	25	1	2.179



SNELHEIDSINBREUKEN (autosnelwegen inbegrepen) : PLAATS

2023

Aalter

Straat	Huis nr	Km paal	0-10 km/u te snel	11-20 km/u te snel	21-30 km/u te snel	31-40 km/u te snel	>40 km/u te snel	??? km/u te snel	TOTAAL
Knokstraat	36		63	24	277	44	6	0	414
Kraenepoelpad	42		0	0	0	0	1	0	1
Lindestraat	11		4	0	18	0	1	0	23
Lostraat	93		0	0	0	0	0	2	2
Lostraat	33		0	1	0	0	0	0	1
Lotenhullestraat	NVT		16	7	41	8	1	0	73
Lotenhullestraat	7		11	2	37	4	1	0	55
Lovelddreef	4		1	0	5	2	0	0	8
Lovelddreef	7		0	0	0	1	0	1	2
Middelweg			142	32	16	1	0	6	197
Middelweg	89		8	6	21	2	1	4	42
Middelweg	12		6	0	6	0	0	0	12
Middelweg	14		0	0	1	0	0	0	1
Middelweg	60		0	0	0	0	0	1	1
Moerstraat	6		0	0	2	0	0	0	2
Molenstraat	8		2	2	7	2	0	1	14
Molenstraat	5		3	0	4	0	0	0	7
Molenstraat	3		0	0	2	0	0	0	2
N337 Brugge (R30) - Knesselare (N44)		14.4	2	2	4	1	0	0	9
N337 Brugge (R30) - Knesselare (N44)		13.9	0	0	4	1	0	1	6
N337 Brugge (R30) - Knesselare (N44)		15.5	2	0	0	0	0	0	2
N368 Knesselare (N337) - Oudenburg (N358)		1.6	32	3	2	0	0	0	37
N37 Richting Aalter		2.8	166	38	11	4	3	0	222
N37 Richting Aalter		0.0	0	0	0	0	0	1	1
N37 Richting Ieper		1.5	0	0	0	0	0	1	1
N37 Richting Ieper			0	1	0	0	0	0	1
N409 Deinze (N35) - Aalter (N44)		6.3	270	62	10	5	2	0	349
N409 Deinze (N35) - Aalter (N44)		8.0	0	0	1	0	0	0	1



SNELHEIDSINBREUKEN (autosnelwegen inbegrepen) : PLAATS

2023

Aalter

Straat	Huis nr	Km paal	0-10 km/u te snel	11-20 km/u te snel	21-30 km/u te snel	31-40 km/u te snel	>40 km/u te snel	??? km/u te snel	TOTAAL
N44 Richting Aalter		8.2	1.777	141	38	10	8	0	1.974
N44 Richting Aalter		5.8	34	250	60	15	3	0	362
N44 Richting Aalter		6.0	27	169	37	7	3	0	243
N44 Richting Aalter		9.3	24	94	15	5	0	0	138
N44 Richting Aalter		9.2	15	76	19	2	0	0	112
N44 Richting Aalter			0	2	0	0	0	4	6
N44 Richting Aalter		2.0	0	1	0	0	0	1	2
N44 Richting Aalter		2.5	0	0	1	0	1	0	2
N44 Richting Aalter		1.0	0	0	0	0	0	1	1
N44 Richting Aalter		2.2	0	0	0	0	0	1	1
N44 Richting Aalter		2.9	0	0	0	0	0	1	1
N44 Richting Aalter		3.5	0	0	0	0	0	1	1
N44 Richting Aalter		5.4	0	0	0	0	0	1	1
N44 Richting Maldegem		4.4	388	54	9	6	10	0	467
N44 Richting Maldegem		6.6	10	43	7	4	2	0	66
N44 Richting Maldegem		9.3	1	15	2	1	2	0	21
N44 Richting Maldegem		2.5	0	6	1	0	2	0	9
N44 Richting Maldegem		2.0	0	2	0	0	3	3	8
N44 Richting Maldegem		5.7	1	0	1	0	0	6	8
N44 Richting Maldegem		3.6	0	0	0	0	0	4	4
N44 Richting Maldegem			0	0	0	0	0	2	2
N44 Richting Maldegem		5.8	0	1	0	0	0	0	1
N461 Gent (N466) - Knesselare (N44)		21.9	301	65	16	3	1	0	386
N461 Gent (N466) - Knesselare (N44)		19.6	103	25	7	2	0	1	138
N461 Gent (N466) - Knesselare (N44)		21.6	45	8	2	1	0	0	56
N461 Gent (N466) - Knesselare (N44)		17.1	20	6	3	0	0	0	29
N461 Gent (N466) - Knesselare (N44)		21.1	20	4	0	0	0	0	24
N461 Gent (N466) - Knesselare (N44)		17.0	3	0	0	0	0	0	3



SNELHEIDSINBREUKEN (autosnelwegen inbegrepen) : PLAATS

2023

Aalter

Straat	Huis nr	Km paal	0-10 km/u te snel	11-20 km/u te snel	21-30 km/u te snel	31-40 km/u te snel	>40 km/u te snel	??? km/u te snel	TOTAAL
N461 Gent (N466) - Knesselare (N44)		15.5	1	0	0	0	0	0	1
N499 Eeklo (N9) - Aalter (N44)		10.4	160	37	13	5	6	2	223
N499 Eeklo (N9) - Aalter (N44)		7.3	87	14	5	1	0	4	111
N499 Eeklo (N9) - Aalter (N44)		12.6	11	1	2	1	0	2	17
N499 Eeklo (N9) - Aalter (N44)		9.0	5	0	2	0	0	0	7
N499 Eeklo (N9) - Aalter (N44)		8.3	0	0	0	0	0	2	2
N499 Eeklo (N9) - Aalter (N44)		10.3	0	0	0	0	0	1	1
N499 Eeklo (N9) - Aalter (N44)		84.0	1	0	0	0	0	0	1
Nieuwstraat	23		0	0	2	3	0	0	5
Nieuwstraat	30		0	1	1	0	1	0	3
Oostmolenstraat	234		0	0	3	0	0	0	3
Oostmolenstraat	70		0	0	2	1	0	0	3
Rozestraat	22		5	2	1	2	0	0	10
Rozestraat	28		5	0	1	0	0	0	6
Rozestraat	24		1	0	1	0	0	0	2
Ruiseleedsestraat	7		9	1	8	0	0	1	19
Schaperstraat	27		9	2	12	2	0	1	26
Schaperstraat	25		1	0	3	0	0	0	4
Schaperstraat	23		1	0	0	0	0	0	1
Sint-Maria-Aalterstraat	24		0	1	0	0	0	1	2
Sint-Maria-Aalterstraat	20		1	0	0	0	0	0	1
Sparhoekdreef	10		0	1	1	0	0	0	2
Sparhoekdreef	12		0	0	1	0	0	0	1
Stationsstraat	198		0	1	0	0	0	0	1
Steenweg op Deinze	156		118	27	22	1	0	0	168
Steenweg op Deinze			8	2	0	0	0	0	10
Sterrewijk	23		0	0	0	0	2	1	3
Stratem	77		12	1	0	0	0	0	13



SNELHEIDSINBREUKEN (autosnelwegen inbegrepen) : PLAATS

2023

Aalter

Straat	Huis nr	Km paal	0-10 km/u te snel	11-20 km/u te snel	21-30 km/u te snel	31-40 km/u te snel	>40 km/u te snel	??? km/u te snel	TOTAAL
Stratem			0	0	0	0	0	1	1
Tieltsesteenweg			328	62	12	4	0	0	406
Tieltsesteenweg	2.8		1	0	0	0	0	0	1
Urselseweg	146		46	5	1	0	0	0	52
Urselseweg	26		1	0	0	0	0	13	14
Urselseweg	226		2	0	3	1	0	0	6
Urselseweg			3	0	0	0	0	0	3
Urselseweg	226B		1	0	0	0	0	0	1
Veldstraat	40		84	1	12	0	0	1	98
Veldstraat			0	0	0	0	0	1	1
Weibroekdreef	123		15	2	28	15	6	0	66
Weibroekdreef	57		9	0	5	4	0	0	18
Weibroekdreef	36		4	0	4	0	0	2	10
Weibroekdreef	37		4	1	3	0	0	0	8
Weibroekdreef	131		1	1	1	1	0	0	4
Weibroekdreef			0	0	0	0	0	1	1
Wingestraat	6		45	8	61	8	3	0	125
Wingestraat	80		0	0	1	0	0	0	1
Wingestraat	87		0	0	1	0	0	0	1
Woestijne			0	0	0	0	0	1	1
TOTAAL			30.141	4.451	1.670	367	133	111	36.873

Maldegem

Straat	Huis nr	Km paal	0-10 km/u te snel	11-20 km/u te snel	21-30 km/u te snel	31-40 km/u te snel	>40 km/u te snel	??? km/u te snel	TOTAAL
A11-E34 Richting Antwerpen			0	2	2	0	0	0	4
A11-E34 Richting Antwerpen		128.4	0	0	0	0	0	1	1
A11-E34 Richting Brugge			0	0	0	3	0	3	6



SNELHEIDSINBREUKEN (autosnelwegen inbegrepen) : PLAATS

2023

Maldegem

Straat	Huis nr	Km paal	0-10 km/u te snel	11-20 km/u te snel	21-30 km/u te snel	31-40 km/u te snel	>40 km/u te snel	??? km/u te snel	TOTAAL
A11-E34 Richting Brugge		125.6	0	0	0	0	0	1	1
A11-E34 RICHTING KNOKKE		128.0	359	89	22	3	0	0	473
A11-E34 Ri Knokke langsweg A11/N49 km 10,7 - 65,4			1	0	0	0	0	0	1
Aalterbaan	104		0	0	0	0	0	1	1
Aalterbaan	153		0	0	0	0	0	1	1
Aalterbaan			0	0	0	0	0	1	1
Aardenburgkalseide	337		3	0	0	0	0	0	3
Bloemestraat	36C		0	1	0	0	0	0	1
Buurtstraat	38		0	0	0	0	1	0	1
DIJKSTRAAT RICHTING AARDENBURGKALSEIDE	21		17	7	3	0	0	0	27
DIJKSTRAAT RICHTING E34	21		7	4	1	0	1	0	13
FRANCIS DE MEEUSLAAN THV VLP 4379 RICHTING BEERNEM	*		65	31	8	1	0	0	105
FRANCIS DE MEEUSLAAN THV VLP 4379 RICHTING BURKEL	*		113	43	8	5	0	0	169
GENTSE STEENWEG RICHTING BRUGGE	217		60	12	1	1	0	0	74
GENTSE STEENWEG RICHTING EEKLO	217		50	6	2	0	0	0	58
GIDSENLAAN RICHTING NOORDSTRAAT	26		21	1	1	0	0	0	23
GIDSENLAAN RICHTING WESTEINDESTRAAT	26		9	0	0	0	0	0	9
HEIRWEG RICHTING DONKSTRAAT	20		324	56	12	2	1	0	395
HEIRWEG RICHTING N9	20		211	53	16	4	0	0	284
Industrielaan	10		1	0	0	0	0	0	1
KERSELARE RICHTING KRUIPUIT	2A		92	22	9	0	1	0	124
KERSELARE RICHTING KRUISKEN	2A		113	13	1	1	0	0	128
KLEINE BOGAARDESTRAAT RICHTING BOGAARDESTRAAT	23		40	7	1	0	0	0	48
KLEINE BOGAARDESTRAAT RICHTING N9	23		50	11	1	1	0	0	63
KLEITKALSEIDE RICHTING E40	19B		169	40	4	1	1	0	215
KLEITKALSEIDE RICHTING N49	19B		167	41	7	1	1	0	217



SNELHEIDSINBREUKEN (autosnelwegen inbegrepen) : PLAATS

2023

Maldegem

Straat	Huis nr	Km paal	0-10 km/u te snel	11-20 km/u te snel	21-30 km/u te snel	31-40 km/u te snel	>40 km/u te snel	??? km/u te snel	TOTAAL
Koningin Astridlaan	40		0	0	0	0	0	1	1
Koningin Astridlaan			0	0	0	0	0	1	1
Krommewege			0	0	0	0	0	1	1
KROMMEWEGE RICHTING ADEGEM	35		161	42	5	1	0	0	209
KROMMEWEGE RICHTING ADEGEM	15A		77	10	1	0	0	0	88
KROMMEWEGE RICHTING ADEGEM	15A	2.9	19	2	0	0	0	0	21
KROMMEWEGE RICHTING BEERNEM	35		183	46	3	2	0	0	234
KROMMEWEGE RICHTING BEERNEM	15A		93	12	1	1	0	0	107
Kruisken			0	0	0	0	0	1	1
KRUISKEN RICHTING ADEGEM DORP	33		84	7	1	1	0	0	93
KRUISKEN RICHTING KRUIPUIT	33		128	32	3	1	0	0	164
Lindestraat	47		0	0	0	0	0	1	1
N410 AARDENBURGKALSEIDE RICHTING AALTER		1.8	132	22	6	0	0	0	160
N410 AARDENBURGKALSEIDE RICHTING AALTER		0.4	20	0	1	0	0	0	21
N410 AARDENBURGKALSEIDE RICHTING NEDERLAND		0.4	20	4	0	0	0	0	24
N410 AARDENBURGKALSEIDE RICHTING NEDERLAND		0.7	8	1	0	0	0	0	9
N44A AALTERBAAN RICHTING MALDEGEM	155		364	36	2	0	0	0	402
N44A AALTERBAAN RICHTING MALDEGEM	134		71	3	0	0	0	0	74
N44A AALTERBAAN RICHTING N44	155		348	45	7	1	0	0	401
N44A AALTERBAAN RICHTING N44	134		94	9	0	0	0	0	103
N44 AALTERBAAN RICHTING E40		11.5	1.359	473	104	23	8	0	1.967
N44 AALTERBAAN RICHTING E40		12.2	155	49	8	3	3	0	218
N44 AALTERBAAN RICHTING E40		10.7	59	32	13	0	1	0	105
N44 AALTERBAAN RICHTING N49		10.7	1.551	521	122	37	18	0	2.249
N44 AALTERBAAN RICHTING N49		9.7	188	26	9	2	0	0	225
N44 AALTERBAAN RICHTING N49		11.5	163	30	1	0	1	0	195
N44 AALTERBAAN RICHTING N49		10.5	113	37	5	1	0	0	156



SNELHEIDSINBREUKEN (autosnelwegen inbegrepen) : PLAATS

2023

Maldegem

Straat	Huis nr	Km paal	0-10 km/u te snel	11-20 km/u te snel	21-30 km/u te snel	31-40 km/u te snel	>40 km/u te snel	??? km/u te snel	TOTAAL
N44 AALTERBAAN THV KRUISPUNT MET HALLEDREEF RICHTI	*		545	43	17	6	14	0	625
N44 Richting Aalter			0	0	0	0	0	2	2
N44 Richting Aalter		11.5	0	0	0	0	0	1	1
N44 Richting Aalter		11.9	0	0	0	0	0	1	1
N44 Richting Aalter		14.1	0	0	0	0	0	1	1
N44 Richting Aalter		9.6	0	0	0	0	0	1	1
N44 RICHTING E34		16.6	91	25	6	0	1	0	123
N44 RICHTING E40		16.6	273	94	18	7	0	0	392
N44 Richting Maldegem			0	0	0	0	0	4	4
N44 Richting Maldegem		10.7	0	0	0	0	0	2	2
N44 Richting Maldegem		15.3	0	0	0	0	0	1	1
N44 Richting Maldegem		9.4	0	0	0	0	0	1	1
N44 THV KRUISPUNT MET KROMMEWEGE RICHTING E34/N49	*		132	16	2	0	0	0	150
N44 THV KRUISPUNT MET KROMMEWEGE RICHTING E40	*		392	27	7	1	2	0	429
N44 THV KRUISPUNT MET N44A RICHTING E40	*		0	1	0	0	0	0	1
N498 KONING ALBERTLAAN RICHTING EEKLO		1.2	23	3	2	0	0	0	28
N498 KONING ALBERTLAAN RICHTING KNOCKE		0.6	37	10	2	0	0	0	49
N499 VELDEKENS RICHTING AALTER		4.0	53	10	0	3	0	0	66
N499 VELDEKENS RICHTING AALTER		3.3	43	11	0	2	2	0	58
N499 VELDEKENS RICHTING EEKLO		4.0	90	15	3	1	0	0	109
N499 VELDEKENS RICHTING EEKLO		3.3	36	6	1	0	0	0	43
N499 ZWEPE RICHTING AALTER		5.5	228	55	9	2	2	0	296
N499 ZWEPE RICHTING AALTER		6.0	148	31	11	6	1	0	197
N499 ZWEPE RICHTING EEKLO		6.0	232	44	13	3	1	0	293
N499 ZWEPE RICHTING EEKLO		5.5	171	40	4	1	0	0	216
N49-A11 MALDEGEM RICHTING ANTWERPEN		133.4	346	130	28	5	1	0	510



SNELHEIDSINBREUKEN (autosnelwegen inbegrepen) : PLAATS

2023

Maldegem

Straat	Huis nr	Km paal	0-10 km/u te snel	11-20 km/u te snel	21-30 km/u te snel	31-40 km/u te snel	>40 km/u te snel	??? km/u te snel	TOTAAL
N49/E34 RICHTING KNOKKE		129.6	534	69	9	1	1	0	614
N49/E34 RICHTING ZELZATE		129.6	319	22	1	0	0	0	342
N9 BRUGSE STEENWEG RICHTING BRUGGE		80.8	41	4	0	1	0	0	46
N9 BRUGSE STEENWEG RICHTING MALDEGEM		80.8	21	3	0	0	0	0	24
N9 DAMME, GENTSE STEENWEG 5 NAAR MALDEGEM, BRUGSE	*		104	7	2	2	0	0	115
N9 KONINGIN ASTRIDLAAN RICHTING BRUGGE		79.4	133	22	1	1	0	0	157
N9 KONINGIN ASTRIDLAAN RICHTING EEKLO		79.4	260	25	6	1	2	0	294
N9 KRONEKALSEIDE RICHTING BRUGGE		82.7	14	3	0	0	0	0	17
N9 KRONEKALSEIDE RICHTING MALDEGEM		82.7	9	1	0	0	0	0	10
N9 PRINS BOUDEWIJNLAAN RICHTING BRUGGE		74.1	103	22	4	5	0	0	134
N9 PRINS BOUDEWIJNLAAN RICHTING BRUGGE		74.8	56	2	3	0	0	0	61
N9 PRINS BOUDEWIJNLAAN RICHTING EEKLO		74.8	168	24	5	1	1	0	199
N9 PRINS BOUDEWIJNLAAN RICHTING EEKLO		74.1	137	26	5	1	2	0	171
N9 STAATSBAAN RICHTING BRUGGE		75.6	17	2	1	0	0	0	20
N9 STAATSBAAN RICHTING EEKLO		75.6	4	0	0	0	0	0	4
N9 STAATSBAAN THV KRUISPUNT MET ADEGEM-DORP RICHTI	*		371	25	0	2	0	0	398
N9 STAATSBAAN THV KRUISPUNT MET DE CANADEZENLAAN R	*		122	8	1	0	0	0	131
Noordstraat			0	0	0	0	0	1	1
Oude Staatsbaan	59		0	0	0	0	0	1	1
OUDE STAATSBAAN RICHTING ADEGEM	34		99	8	1	1	0	0	109
OUDE STAATSBAAN RICHTING ADEGEM	113		42	4	0	0	0	0	46
OUDE STAATSBAAN RICHTING ADEGEM	128		38	4	0	0	0	0	42
OUDE STAATSBAAN RICHTING BALGERHOEKE	34		144	20	2	1	0	0	167
OUDE STAATSBAAN RICHTING BALGERHOEKE	113		31	4	0	0	0	0	35
OUDE STAATSBAAN RICHTING BALGERHOEKE	128		27	5	0	0	0	0	32
REESINGHELAAN RICHTING KARREWEGEL	29		43	10	3	0	0	0	56



SNELHEIDSINBREUKEN (autosnelwegen inbegrepen) : PLAATS

2023

Maldegem

Straat	Huis nr	Km paal	0-10 km/u te snel	11-20 km/u te snel	21-30 km/u te snel	31-40 km/u te snel	>40 km/u te snel	??? km/u te snel	TOTAAL
REESINGHELAAN RICHTING WESTEINDESTRAAT	29		57	7	2	0	0	0	66
SPEYESTRAAT RICHTING ADEGEM	7		156	13	2	1	0	0	172
SPEYESTRAAT RICHTING ADEGEM	92		13	3	1	0	0	0	17
SPEYESTRAAT RICHTING BEERNEM	7		136	22	7	1	1	0	167
SPEYESTRAAT RICHTING BEERNEM	92		20	2	0	0	0	0	22
STAATSBAAN RICHTING BRUGGE	117		22	3	0	0	0	0	25
STAATSBAAN RICHTING EEKLO	117		45	3	1	0	0	0	49
URSELWEG RICHTING AALTER	50		19	3	0	0	0	0	22
URSELWEG RICHTING AALTER	90		4	1	0	0	0	0	5
URSELWEG RICHTING KLEIT	50		27	4	1	0	0	0	32
URSELWEG RICHTING KLEIT	90		4	1	1	0	0	0	6
WATERPOLDER RICHTING E34	21		44	13	3	1	1	0	62
WATERPOLDER RICHTING NEDERLAND	21		35	3	2	0	0	0	40
WESTEINDESTRAAT RICHTING BRUGGE	144		7	0	0	0	0	0	7
WESTEINDESTRAAT RICHTING MALDEGEM	144		5	1	0	0	0	0	6
TOTAAL			13.533	2.838	578	153	69	29	17.200



SNELHEIDSINBREUKEN (autosnelwegen inbegrepen) : SNELHEIDSREGIME

2023

toegelaten snelheid	0-10 km/u te snel	11-20 km/u te snel	21-30 km/u te snel	31-40 km/u te snel	>40 km/u te snel	??? km/u te snel	TOTAAL
30	320	73	631	101	23	0	1.148
50	4.507	685	227	55	13	0	5.487
60	344	56	11	0	0	0	411
70	4.987	1.038	247	74	33	0	6.379
90	9.003	4.046	901	225	109	0	14.284
120	24.467	1.388	229	65	23	0	26.172
Onbekend	46	3	2	0	1	140	192
TOTAAL	43.674	7.289	2.248	520	202	140	54.073

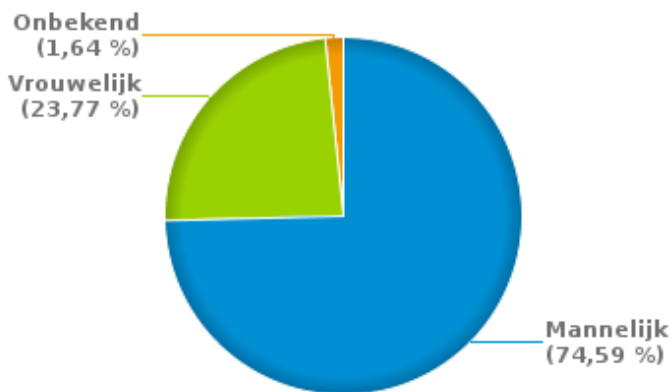


VERKEERSINBREUKEN (autosnelwegen inbegrepen) : PROFILERING 2023

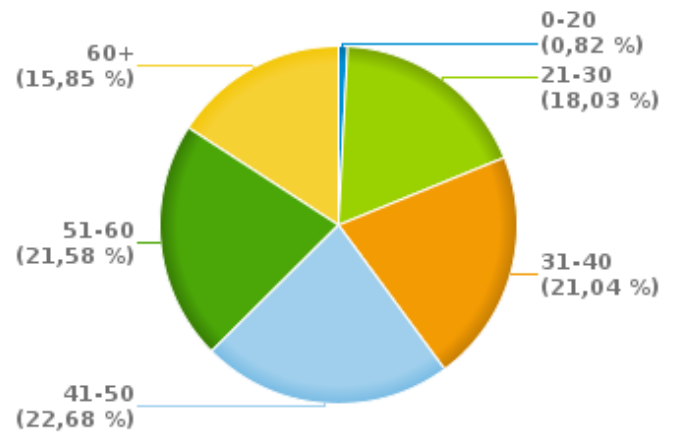
Aantal inbreuken alcohol per geslacht en per leeftijdscategorie

	Mannelijk	Vrouwelijk	Onbekend	TOTAAL
0-20	3	0	0	3
21-30	52	14	0	66
31-40	58	18	1	77
41-50	58	21	4	83
51-60	57	21	1	79
60+	45	13	0	58
TOTAAL	273	87	6	366

% Alcoholinbreuken per geslacht - 2023



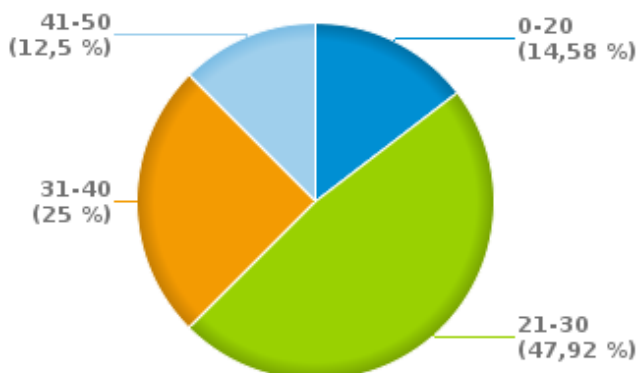
% Alcoholinbreuken per leeftijd - 2023



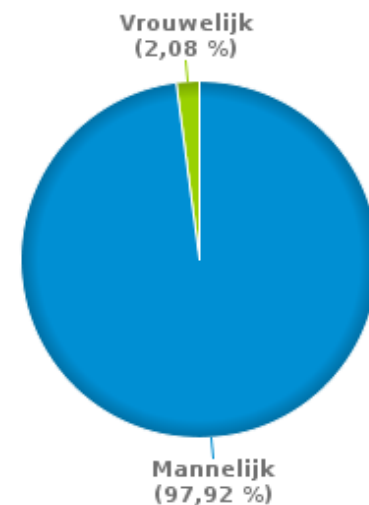
Aantal inbreuken drugs per geslacht en per leeftijdscategorie

	Mannelijk	Vrouwelijk	TOTAAL
0-20	7	0	7
21-30	22	1	23
31-40	12	0	12
41-50	6	0	6
TOTAAL	47	1	48

% Drugsinbreuken per leeftijd - 2023



% Drugsinbreuken per geslacht - 2023





VERKEERSINBREUKEN

REPORT FILTERS

Begin jaar van de inbreuken	2015
Einde jaar van de inbreuken	2023
Trimester	Trim. 1;Trim. 2;Trim. 3;Trim. 4
Datum van afsluiting van de gegevensbank	30/04/24
Politiezone	PZ AALTER/MALDEGEM
Lokale/federale eenheid	
Op/Buiten snelweg	(autosnelwegen inbegrepen)
Vaststellende politie-eenheid	

Refresh report datum	01/07/2024 10:22:01
-----------------------------	---------------------