

**Overzicht  
Verkeersinbreuken  
(autosnelwegen inbegrepen)  
2023**

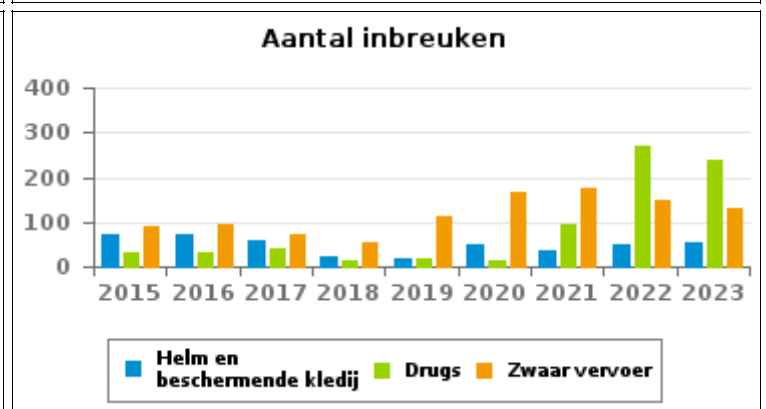
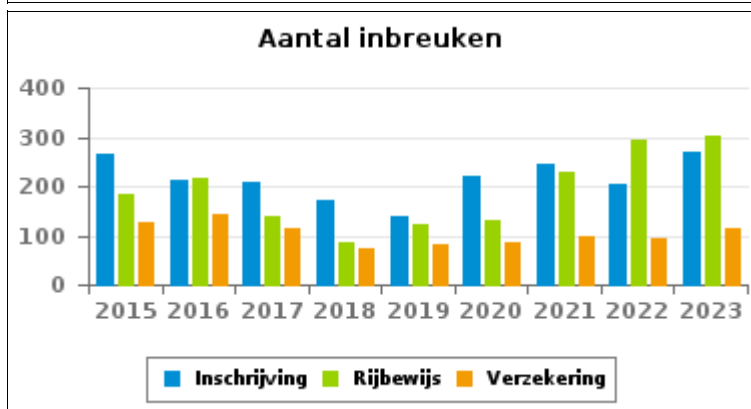
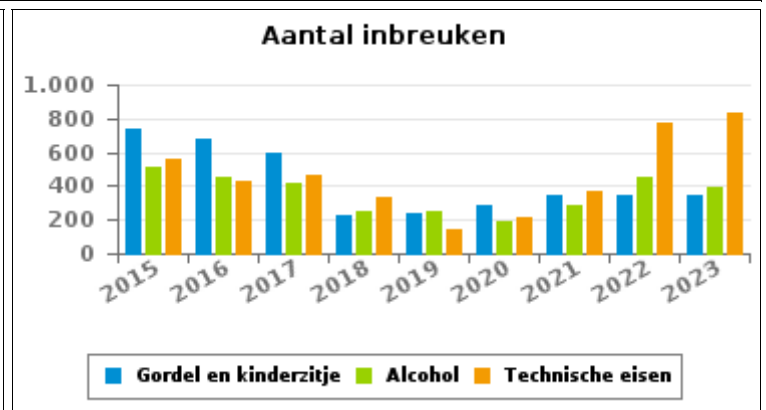
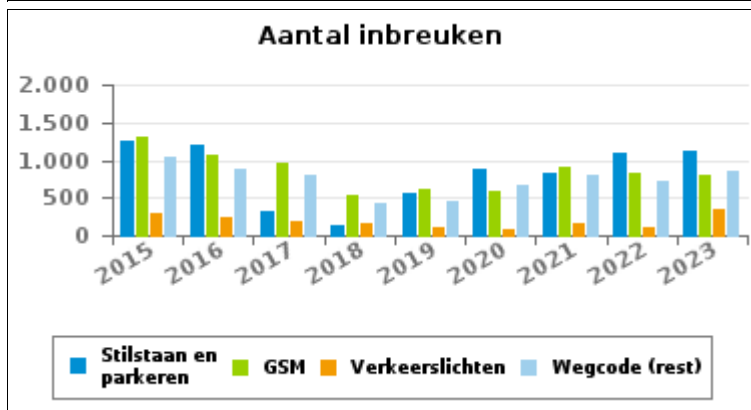
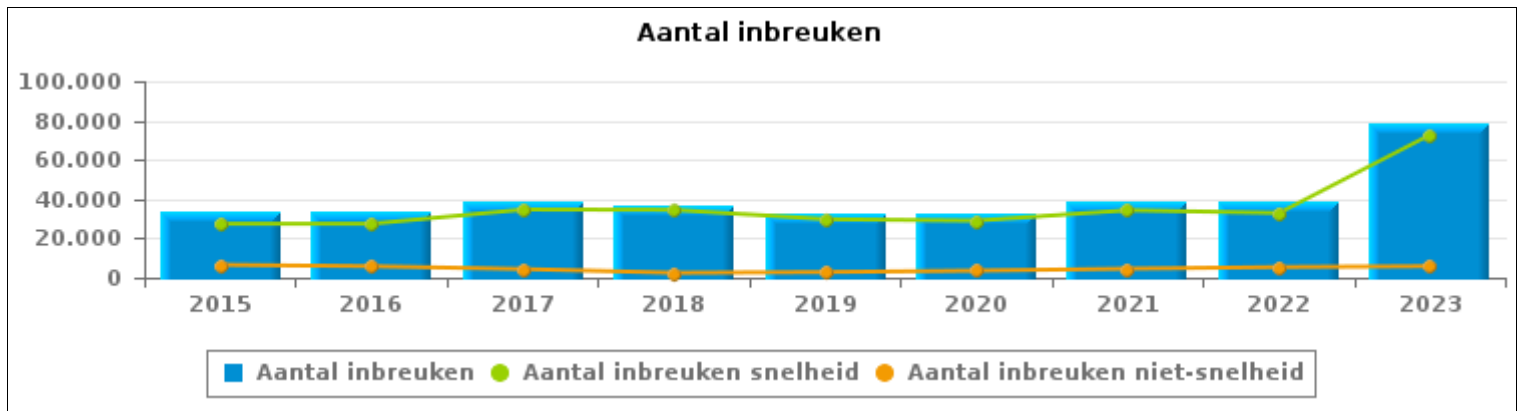
**PZ DEINZE/ZULTE/LIEVEGEM**



# VERKEERSINBREUKEN (autosnelwegen inbegrepen) : ALGEMEEN OVERZICHT

## Vergelijking per jaar: 2015-2023

	2015	2016	2017	2018	2019	2020	2021	2022	2023
<b>TOTAAL AANTAL INBREUKEN</b>	<b>33.956</b>	<b>33.254</b>	<b>39.078</b>	<b>36.987</b>	<b>32.592</b>	<b>32.595</b>	<b>38.911</b>	<b>38.329</b>	<b>78.631</b>
<b>INBREUKEN PER THEMA</b>									
	2015	2016	2017	2018	2019	2020	2021	2022	2023
Snelheid	27.417	27.449	34.681	34.512	29.740	29.021	34.334	32.930	72.812
Stilstaan en parkeren	1.265	1.192	330	125	552	877	818	1.085	1.114
GSM	1.304	1.077	947	524	605	597	908	838	794
Helm en beschermende kledij	72	70	60	21	20	51	35	50	55
Gordel en kindersitje	740	677	591	223	239	280	349	345	349
Verkeerslichten	306	244	190	171	115	77	164	113	353
Wegcode (rest)	1.052	890	789	427	455	656	798	716	848
Alcohol	515	457	422	248	246	195	280	448	392
Drugs	32	33	41	15	18	12	93	270	238
Inschrijving	267	211	207	173	140	220	244	206	268
Rijbewijs	185	216	139	87	121	131	228	294	302
Technische eisen	562	433	469	331	146	212	370	777	837
Verzekering	126	144	113	75	80	87	99	93	116
Zwaar vervoer	88	94	74	52	112	168	175	148	131
Andere	25	67	25	3	3	8	2	8	18
Onbekend	0	0	0	0	0	3	14	8	4



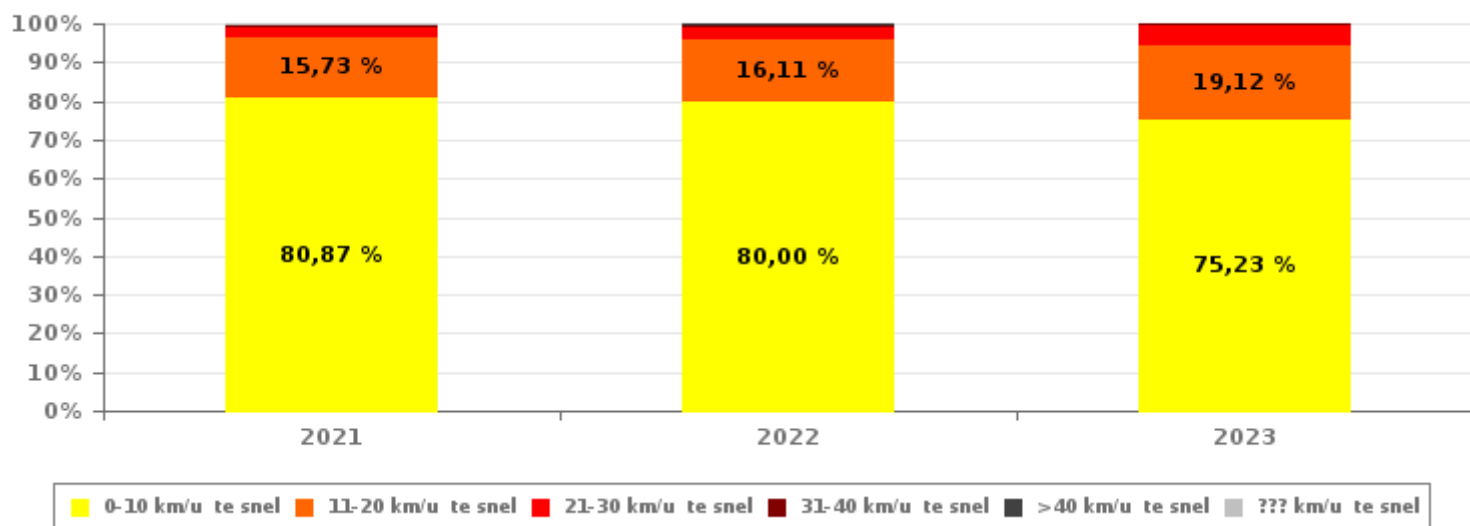


# VERKEERSINBREUKEN (autosnelwegen inbegrepen) : ALGEMEEN OVERZICHT INBREUKEN PER ZWAARTEGRAAD

## Vergelijking per jaar: 2015-2023

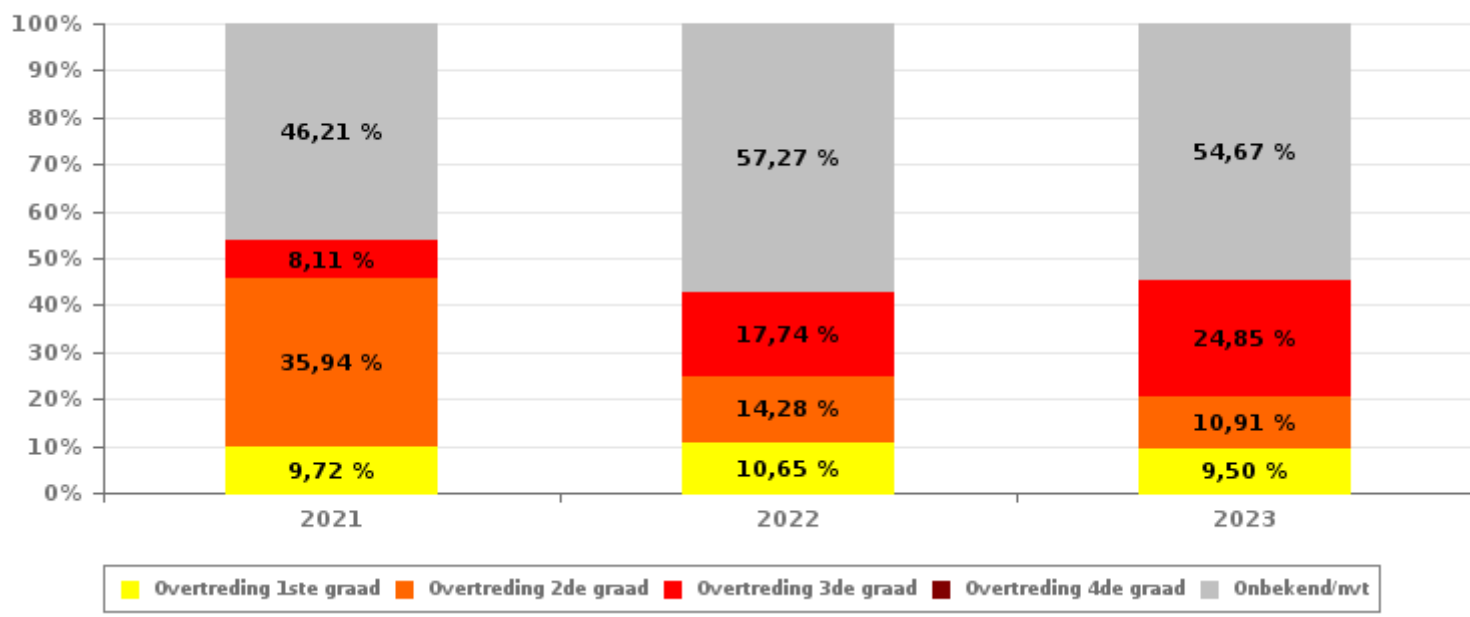
SNELHEID	2015	2016	2017	2018	2019	2020	2021	2022	2023
0-10 km/u te snel	20.781	21.195	27.215	27.249	23.074	22.532	27.766	26.343	54.774
11-20 km/u te snel	5.182	4.959	5.790	5.722	5.230	5.022	5.401	5.305	13.925
21-30 km/u te snel	1.069	975	1.231	1.161	1.067	1.074	866	945	3.551
31-40 km/u te snel	242	194	277	247	204	216	150	207	388
>40 km/u te snel	80	63	103	84	79	79	57	73	92
??? km/u te snel	63	63	65	49	86	98	94	57	82
<b>Subtotaal SNELHEID</b>	<b>27.417</b>	<b>27.449</b>	<b>34.681</b>	<b>34.512</b>	<b>29.740</b>	<b>29.021</b>	<b>34.334</b>	<b>32.930</b>	<b>72.812</b>

### Aantal (snelheid) inbreuken : indeling per graad



NIET-SNELHEID	2015	2016	2017	2018	2019	2020	2021	2022	2023
1ste graad	1.574	1.344	835	476	268	433	445	575	553
2de graad	2.763	2.533	1.814	869	1.037	1.192	1.645	771	635
3de graad	690	504	478	328	290	301	371	958	1.446
4de graad	12	24	19	9	10	9	1	3	4
Onbekend/NVT	1.500	1.400	1.251	793	1.247	1.639	2.115	3.092	3.181
<b>Subtotaal NIET-SNELHEID</b>	<b>6.539</b>	<b>5.805</b>	<b>4.397</b>	<b>2.475</b>	<b>2.852</b>	<b>3.574</b>	<b>4.577</b>	<b>5.399</b>	<b>5.819</b>

### Aantal (niet-snelheid) inbreuken : indeling per graad





## VERKEERSINBREUKEN (autosnelwegen inbegrepen) : ALGEMEEN OVERZICHT

## Vergelijking per maand voor het jaar 2023

	Jan	Feb	Maa	Apr	Mei	Jun	Jul	Aug	Sep	Okt	Nov	Dec	TOTAAL
<b>TOTAAL AANTAL INBREUKEN</b>	<b>4.737</b>	<b>9.333</b>	<b>6.813</b>	<b>5.171</b>	<b>4.564</b>	<b>4.638</b>	<b>4.126</b>	<b>4.974</b>	<b>5.901</b>	<b>6.389</b>	<b>8.371</b>	<b>13.614</b>	<b>78.631</b>
<b>INBREUKEN PER THEMA</b>	<b>Jan</b>	<b>Feb</b>	<b>Maa</b>	<b>Apr</b>	<b>Mei</b>	<b>Jun</b>	<b>Jul</b>	<b>Aug</b>	<b>Sep</b>	<b>Okt</b>	<b>Nov</b>	<b>Dec</b>	<b>TOTAAL</b>
Snelheid	4.211	8.794	6.181	4.715	4.074	4.085	3.606	4.633	5.493	6.012	7.963	13.045	72.812
Stilstaan en parkeren	119	137	135	102	77	118	74	58	81	47	52	114	1.114
GSM	71	55	132	82	102	66	55	37	49	41	48	56	794
Helm en beschermende kledij	3	2	3	3	5	10	12	5	7	4	1	0	55
Gordel en kinderzitje	33	32	34	34	36	41	49	16	19	15	12	28	349
Verkeerslichten	27	25	77	10	27	41	15	27	29	40	21	14	353
Wegcode (rest)	70	71	77	70	75	93	126	37	38	57	46	88	848
Alcohol	37	26	22	34	32	46	50	30	29	25	17	44	392
Drugs	29	24	20	22	18	16	16	20	12	11	18	32	238
Inschrijving	23	29	21	16	22	22	28	22	15	11	30	29	268
Rijbewijs	27	29	43	26	17	29	22	24	21	17	22	25	302
Technische eisen	59	67	45	40	48	50	59	51	95	83	119	121	837
Verzekering	9	18	6	6	3	17	10	9	8	6	17	7	116
Zwaar vervoer	17	21	17	11	26	2	3	5	4	16	3	6	131
Andere	2	3	0	0	2	2	1	0	1	3	1	3	18
Onbekend	0	0	0	0	0	0	0	0	0	1	1	2	4
<b>INBREUKEN PER ZWAARTEGRAAD</b>	<b>Jan</b>	<b>Feb</b>	<b>Maa</b>	<b>Apr</b>	<b>Mei</b>	<b>Jun</b>	<b>Jul</b>	<b>Aug</b>	<b>Sep</b>	<b>Okt</b>	<b>Nov</b>	<b>Dec</b>	<b>TOTAAL</b>
<b>SNELHEID</b>	<b>Jan</b>	<b>Feb</b>	<b>Maa</b>	<b>Apr</b>	<b>Mei</b>	<b>Jun</b>	<b>Jul</b>	<b>Aug</b>	<b>Sep</b>	<b>Okt</b>	<b>Nov</b>	<b>Dec</b>	<b>TOTAAL</b>
0-10 km/u te snel	3.647	7.657	5.258	3.879	3.380	3.566	3.057	3.635	3.774	4.115	5.275	7.531	54.774
11-20 km/u te snel	470	971	759	663	586	408	456	756	1.338	1.395	1.993	4.130	13.925
21-30 km/u te snel	67	123	112	126	86	76	67	200	341	440	622	1.291	3.551
31-40 km/u te snel	21	27	33	31	14	17	16	31	30	40	55	73	388
>40 km/u te snel	2	12	11	10	4	7	5	5	5	11	11	9	92
??? km/u te snel	4	4	8	6	4	11	5	6	5	11	7	11	82
<b>Subtotaal SNELHEID</b>	<b>4.211</b>	<b>8.794</b>	<b>6.181</b>	<b>4.715</b>	<b>4.074</b>	<b>4.085</b>	<b>3.606</b>	<b>4.633</b>	<b>5.493</b>	<b>6.012</b>	<b>7.963</b>	<b>13.045</b>	<b>72.812</b>
<b>NIET-SNELHEID</b>	<b>Jan</b>	<b>Feb</b>	<b>Maa</b>	<b>Apr</b>	<b>Mei</b>	<b>Jun</b>	<b>Jul</b>	<b>Aug</b>	<b>Sep</b>	<b>Okt</b>	<b>Nov</b>	<b>Dec</b>	<b>TOTAAL</b>
1ste graad	39	39	44	24	49	83	94	22	32	22	33	72	553
2de graad	50	64	58	50	66	60	75	43	28	33	38	70	635
3de graad	121	107	238	130	152	130	117	85	97	102	84	83	1.446
4de graad	0	0	0	0	0	1	0	0	0	2	0	1	4
Onbekend/NVT	316	329	292	252	223	279	234	191	251	218	253	343	3.181
<b>Subtotaal NIET-SNELHEID</b>	<b>526</b>	<b>539</b>	<b>632</b>	<b>456</b>	<b>490</b>	<b>553</b>	<b>520</b>	<b>341</b>	<b>408</b>	<b>377</b>	<b>408</b>	<b>569</b>	<b>5.819</b>

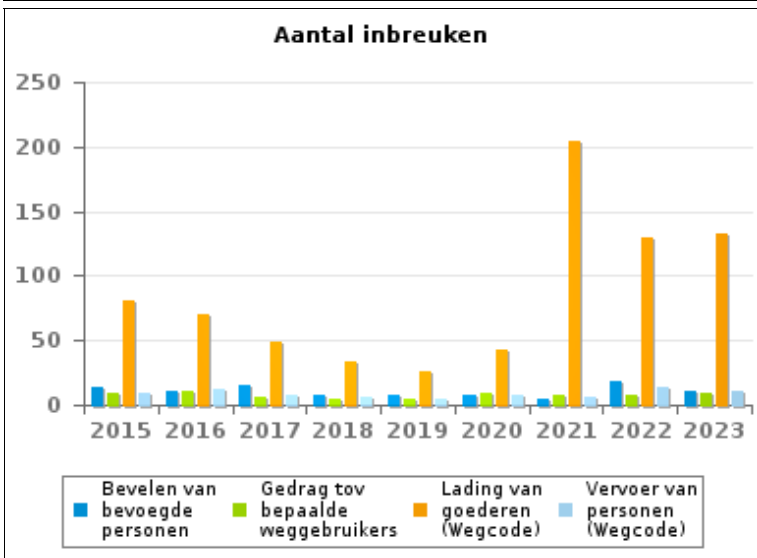
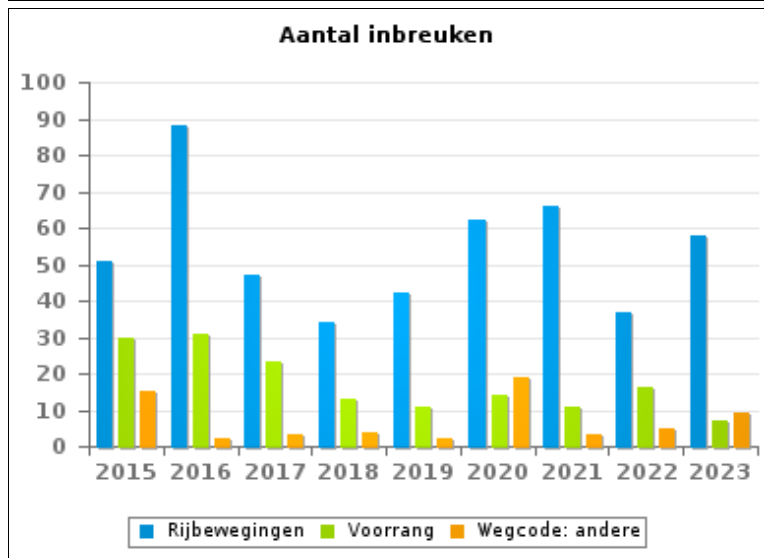
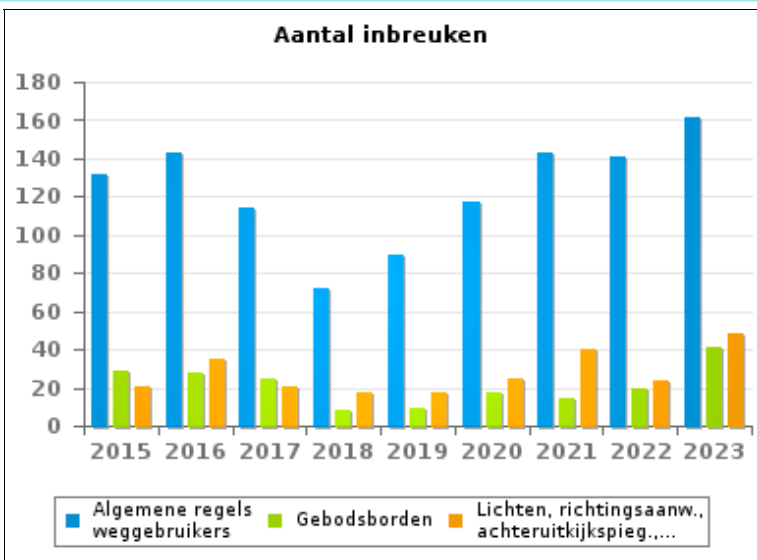
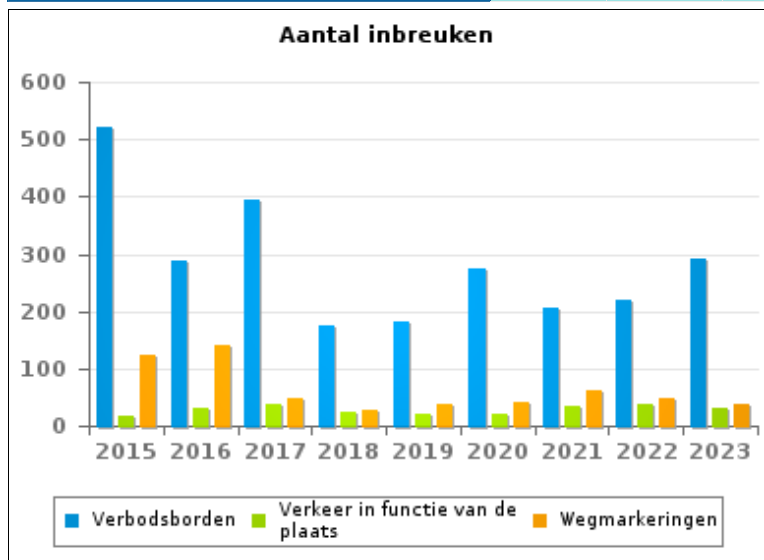


VERKEERSINBREUKEN (autosnelwegen inbegrepen) : ALGEMEEN OVERZICHT (DETAIL)

Vergelijking per jaar: 2015-2023

Wegcode(rest)

	2015	2016	2017	2018	2019	2020	2021	2022	2023
Verbodsborden	521	287	393	175	183	273	205	219	293
Algemene regels weggebruikers	132	143	114	72	90	117	143	141	161
Lading van goederen (Wegcode)	81	70	49	33	26	43	204	130	132
Wegmarkeringen	123	142	47	28	37	42	61	47	37
Rijbewegingen	51	88	47	34	42	62	66	37	58
Lichten, richtingsaanw., achteruitkijkspieg.,...	21	35	21	18	18	25	40	24	48
Verkeer in functie van de plaats	18	31	37	24	20	19	33	37	31
Gebodsborden	29	28	25	8	9	18	14	20	41
Voorrang	30	31	23	13	11	14	11	16	7
Bevelen van bevoegde personen	13	11	16	7	7	7	5	18	11
Vervoer van personen (Wegcode)	9	12	8	6	5	8	6	14	11
Gedrag tov bepaalde weggebruikers	9	10	6	5	5	9	7	8	9
Wegcode: andere	15	2	3	4	2	19	3	5	9
<b>TOTAAL</b>	<b>1.052</b>	<b>890</b>	<b>789</b>	<b>427</b>	<b>455</b>	<b>656</b>	<b>798</b>	<b>716</b>	<b>848</b>





## VERKEERSINBREUKEN (autosnelwegen inbegrepen) : TOP 5

2023

## Alle inbreuken

Thema	Wetsartikel	Aantal inbreuken	% (*)
Snelheid	[VI. Gew.:] Snelheid / In de nabijheid van een werk op een autosnelweg / Bord C43 - 90 km/u. Art. 11.2.1° - a). Buiten de bebouwde kommen is de snelheid beperkt tot 120 km per uur op de autosnelwegen [...]. De lagere snelheidsbeperkingen opgelegd door het verkeersbord C43 of voortvloeiend uit artikel 11.3. blijven van toepassing. Art. 5. De weggebruikers moeten de verkeerslichten, verkeersborden en wegmarkeringen in acht nemen wanneer deze regelmatig zijn naar de vorm, voldoende zichtbaar zijn en overeenkomstig de voorschriften van [...] [het algemeen] reglement [op de politie van het wegverkeer en van het gebruik van de openbare weg] zijn aangebracht. Art. 68.3. [...] Bord C43 [met de vermelding 90]: Vanaf het verkeersbord tot [...] [verkeersbord C45], verbod te rijden met een grotere snelheid dan [90 km per uur] [...].	21.786	27,71 %
Snelheid	[VI. Gew.:] Art. 22quater. Binnen de zones afgebakend door de verkeersborden F4a en F4b is de snelheid beperkt tot 30 km per uur.	20.025	25,47 %
Snelheid	[VI. Gew.:] Art. 11.2.3°.b). Buiten de bebouwde kommen is de snelheid beperkt tot 70 km per uur op de andere openbare wegen.	15.653	19,91 %
Snelheid	[VI. Gew.:] Art. 11.1. Binnen de bebouwde kommen is de snelheid beperkt tot 50 km per uur [...].	7.515	9,56 %
Snelheid	[VI. Gew.:] Art. 11.2.3° - b). Buiten de bebouwde kommen is de snelheid beperkt tot 70 km per uur op de andere openbare wegen. Op sommige openbare wegen kan evenwel een lagere of hogere snelheidsbeperking opgelegd of toegelaten worden door het verkeersbord C43. De lagere snelheidsbeperkingen voortvloeiend uit artikel 11.3 blijven van toepassing. Art. 5. De weggebruikers moeten de [...] verkeersborden [...] in acht nemen wanneer deze regelmatig zijn naar de vorm, voldoende zichtbaar zijn en overeenkomstig de voorschriften van [...] [het algemeen] reglement [op de politie van het wegverkeer en van het gebruik van de openbare weg] zijn aangebracht. Art. 68.3. [...] Bord C43 [met de vermelding 50]: Vanaf het verkeersbord tot het volgend kruispunt [of verkeersbord C45], verbod te rijden met een grotere snelheid dan [50 km per uur] [...].	3.227	4,10 %



## VERKEERSINBREUKEN (autosnelwegen inbegrepen) : TOP 5

2023

**4de graadsinbreuken**

Thema	Wetsartikel	Aantal inbreuken	% (*)
Wegcode (rest)	De overtreding op de hierna vermelde bepalingen wordt beschouwd als overtreding van 4de graad krachtens artikel 4.4° van KB 30-09-2005 : Art. 20.3.2°. Het is verboden zich op een overweg te begeven wanneer de rode knipperlichten branden.	2	0,00 %
Wegcode (rest)	Art. 4.1. De weggebruikers moeten onmiddellijk gevolg geven aan de bevelen van de bevoegde personen. Art. 4.2.3°. Als bevelen worden inzonderheid beschouwd: het overdwers zwaaien met een rood licht, wat stoppen betekent voor de bestuurders naar wie het licht gekeerd is. Art. 4.1°. [...] zijn overtredingen van de vierde graad in de zin van artikel 29§1, eerste lid, van [...] [de] wet betreffende de politie over het wegverkeer, gecoördineerd op 16 maart 1968: de [...] bevelen negeren van een bevoegd persoon [vermeld in het artikel 4.2.3° van KB 01-12-1975].	1	0,00 %
Wegcode (rest)	De overtreding op de hierna vermelde bepalingen wordt beschouwd als overtreding van 4de graad krachtens artikel 4.4° van KB 30-09-2005 : Art. 20.3.1°. Het is verboden zich op een overweg te begeven wanneer de slagbomen in beweging of gesloten zijn.	1	0,00 %

(\*) % ten opzichte van totaal aantal inbreuken



# VERKEERSINBREUKEN (autosnelwegen inbegrepen) : MOMENT

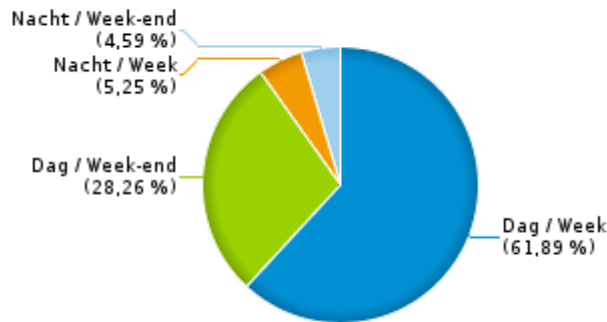
## Aantal inbreuken per moment van de week 2023

	Week			Week-end			TOTAAL
	Dag	Nacht	Subtotaal	Dag	Nacht	Subtotaal	
Snelheid	44.995	3.858	48.853	20.799	3.160	23.959	72.812
Stilstaan en parkeren	722	33	755	322	37	359	1.114
GSM	655	6	661	124	9	133	794
Helm en beschermende kledij	26	1	27	22	6	28	55
Gordel en kinderzitje	215	6	221	116	12	128	349
Verkeerslichten	231	28	259	67	27	94	353
Wegcode (rest)	583	34	617	163	68	231	848
Alcohol	86	63	149	99	144	243	392
Drugs	112	22	134	67	37	104	238
Inschrijving	150	13	163	92	13	105	268
Rijbewijs	166	24	190	77	35	112	302
Technische eisen	530	29	559	229	49	278	837
Verzekering	63	8	71	33	12	45	116
Zwaar vervoer	116	5	121	7	3	10	131
Andere	10	2	12	6	0	6	18
Onbekend	4	0	4	0	0	0	4
<b>TOTAAL</b>	<b>48.664</b>	<b>4.132</b>	<b>52.796</b>	<b>22.223</b>	<b>3.612</b>	<b>25.835</b>	<b>78.631</b>

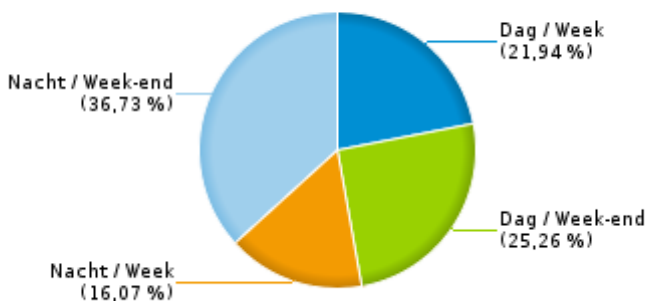
Weekend: van vrijdag 22.00u tot maandag 06.00u  
Week: van maandag 06.00u tot vrijdag 22.00u

Dag: van 06.00u tot 22.00u  
Nacht: van 22.00u tot 06.00u

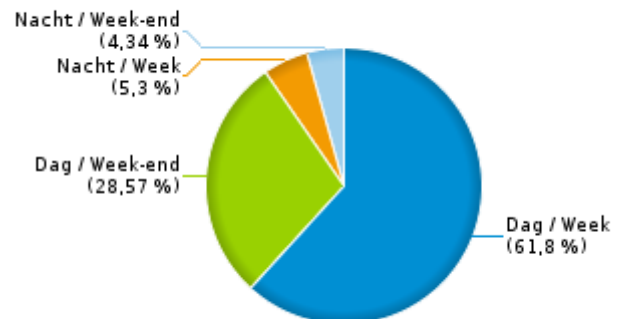
% inbreuken per moment - 2023



% alcoholinbreuken per moment - 2023



% snelheidsinbreuken per moment - 2023







## SNELHEIDSINBREUKEN (autosnelwegen inbegrepen) : PLAATS

2023

## Deinze

Straat	Huis nr	Km paal	0-10 km/u te snel	11-20 km/u te snel	21-30 km/u te snel	31-40 km/u te snel	>40 km/u te snel	??? km/u te snel	TOTAAL
A10-E40 Ri Brussel	*	56.6	11.182	7.835	2.603	144	18	0	21.782
A10-E40 Ri Brussel			4	1	0	1	0	5	11
A10-E40 Ri Brussel		58.5	0	0	0	0	0	5	5
A10-E40 Ri Brussel		54.0	0	0	1	0	0	1	2
A10-E40 Ri Brussel		54.1	0	0	0	0	0	1	1
A10-E40 Ri Brussel		54.7	0	0	0	0	0	1	1
A10-E40 Ri Brussel		54.8	0	0	0	0	0	1	1
A10-E40 Ri Brussel		55.2	0	0	0	0	0	1	1
A10-E40 Ri Brussel		55.4	0	1	0	0	0	0	1
A10-E40 Ri Brussel		56.0	0	0	0	0	0	1	1
A10-E40 Ri Brussel		56.5	0	0	0	0	0	1	1
A10-E40 Ri Brussel		56.6	0	0	0	0	1	0	1
A10-E40 Ri Brussel		57.0	0	1	0	0	0	0	1
A10-E40 Ri Brussel		58.2	0	0	0	0	0	1	1
A10-E40 Ri Brussel		60.0	0	0	0	0	0	1	1
A10-E40 Ri Brussel afrit 12 Nevele			1	0	0	0	0	0	1
A10-E40 Ri Oostende			9	0	1	0	0	3	13
A10-E40 Ri Oostende		58.5	0	0	0	0	0	5	5
A10-E40 Ri Oostende		55.0	0	0	0	0	0	1	1
Aaltersesteenweg	28		20	20	5	0	0	0	45
AALTERSESTEENWEG RICHTING AALTER	46		31	4	1	0	0	0	36
Aarseleweg	30		16	16	6	1	0	0	39
AARSELEWEG RICHTING AARSELE	28		43	28	3	0	0	0	74
AARSELEWEG RICHTING AARSELE	30		39	17	3	0	0	0	59
AARSELEWEG RICHTING DEINZESTRAAT	30		5	0	0	0	0	0	5
AARSELEWEG RICHTING GROENDREEF	30		37	11	1	0	0	0	49
AARSELEWEG RICHTING VINKT	28		10	7	0	0	0	0	17
AARSELEWEG RICHTING VINKT	30		3	2	0	0	0	0	5



## SNELHEIDSINBREUKEN (autosnelwegen inbegrepen) : PLAATS

2023

## Deinze

Straat	Huis nr	Km paal	0-10 km/u te snel	11-20 km/u te snel	21-30 km/u te snel	31-40 km/u te snel	>40 km/u te snel	??? km/u te snel	TOTAAL
Achterstraat	244		10	7	2	0	0	0	19
Achterstraat	141		4	3	0	0	0	0	7
ACHTERSTRAAT RICHTING H. MALFAITPLEIN	29		12	10	3	0	0	0	25
ACHTERSTRAAT RICHTING N43	29		27	14	2	0	1	0	44
ACHTERSTRAAT RICHTING PONTSTRAAT	29		8	7	1	1	0	0	17
Biebuyckstraat	3		31	1	0	0	0	0	32
Biebuyckstraat	7		13	1	0	0	0	0	14
Biebuyckstraat			0	0	0	0	0	2	2
BIEBUYCKSTRAAT RICHTING E40		5.7	35	9	2	0	0	0	46
BIEBUYCKSTRAAT RICHTING E40	46		11	3	0	0	0	0	14
BIEBUYCKSTRAAT RICHTING HANSBEKE	7		14	2	0	0	0	0	16
BIEBUYCKSTRAAT RICHTING HANSBEKE	26		12	1	0	0	0	0	13
BIEBUYCKSTRAAT RICHTING LANDEGEMSTRAAT		5.7	46	5	0	1	0	0	52
BIEBUYCKSTRAAT RICHTING VOSSSELARE	7		19	2	2	0	0	0	23
BIEBUYCKSTRAAT RICHTING VOSSSELARE	46		8	4	0	0	0	0	12
Boomstraat	17		181	49	5	0	0	0	235
Boomstraat	12		66	23	1	1	0	0	91
BOOMSTRAAT/TUSSENWEG			0	0	0	0	0	2	2
Brugstraat	0		28	9	1	0	0	0	38
Damstraat	88		63	16	1	0	0	0	80
Damstraat	125		14	4	0	0	0	0	18
Damstraat			0	0	0	0	0	3	3
Damstraat	101		0	0	0	1	1	0	2
Damstraat	56		0	0	0	0	1	0	1
Damstraat	90		0	0	0	1	0	0	1
DAMSTRAAT RICHTING DEINZE	114		40	5	1	0	0	0	46
DAMSTRAAT RICHTING DEURLE	101		14	6	2	0	0	0	22
DAMSTRAAT RICHTING LEERNESESTEENWEG	82		28	8	1	0	0	0	37



## SNELHEIDSINBREUKEN (autosnelwegen inbegrepen) : PLAATS

2023

## Deinze

Straat	Huis nr	Km paal	0-10 km/u te snel	11-20 km/u te snel	21-30 km/u te snel	31-40 km/u te snel	>40 km/u te snel	??? km/u te snel	TOTAAL
DAMSTRAAT RICHTING N466	80		13	4	1	2	0	0	20
DAMSTRAAT RICHTING NEVELE	114		63	20	2	0	0	0	85
DAMSTRAAT RICHTING NEVELE	80		15	10	5	2	0	0	32
DAMSTRAAT RICHTING NEVELE	25		20	3	0	0	0	0	23
DAMSTRAAT RICHTING NEVELE CENTRUM	56		4	0	0	0	0	0	4
DAMSTRAAT RICHTING SINT-MARTENS-LATEM	56		13	0	1	0	0	0	14
DAMSTRAAT RICHTING ST MARTENS LATEM	25		21	1	1	0	0	0	23
DAMSTRAAT RICHTING VOSSSELARE	101		10	2	2	0	0	0	14
DAMSTRAAT RICHTING VOSSSELAREDORP	82		24	9	3	0	0	0	36
Dentergemstraat	10		67	27	7	1	1	0	103
Dentergemstraat	101		31	10	1	0	0	0	42
Dentergemstraat	97		24	3	0	0	0	0	27
DENTERGEMSTRAAT RICHTING DENTERGEM	101		21	8	2	0	0	0	31
DENTERGEMSTRAAT RICHTING N35	101		21	6	1	1	0	0	29
Emiel Clauslaan	48		5	0	1	0	0	0	6
Emiel Clauslaan	143		0	0	0	0	0	1	1
Gaverseseesteeweg	285		36	5	2	0	0	0	43
Gaverseseesteeweg	283		36	5	0	1	0	0	42
Gaverseseesteeweg	141		12	1	0	1	1	0	15
Gaverseseesteeweg	308		7	1	0	0	0	0	8
Gaverseseesteeweg			1	0	0	0	0	2	3
Gaverseseesteeweg	304		1	0	0	0	0	0	1
GAVERSESTEENWEG RICHTING DEINZE CENTRUM	304		8	2	1	0	0	0	11
GAVERSESTEENWEG RICHTING E17	304		5	0	0	0	0	0	5
GAVERSESTEENWEG RICHTING GAVERE	304		1	0	0	0	0	0	1
Gentseesteeweg	156		0	0	0	0	0	1	1
Graaf van Hoornestraat	37		17	4	0	1	0	0	22
Graaf van Hoornestraat	33		14	2	1	0	0	0	17



## SNELHEIDSINBREUKEN (autosnelwegen inbegrepen) : PLAATS

2023

## Deinze

Straat	Huis nr	Km paal	0-10 km/u te snel	11-20 km/u te snel	21-30 km/u te snel	31-40 km/u te snel	>40 km/u te snel	??? km/u te snel	TOTAAL
Graaf van Hoornestraat	39		13	2	0	0	0	0	15
GRAAF VAN HOORNESTRAAT RICHTING AALTER	49		5	1	1	0	0	0	7
GRAAF VAN HOORNESTRAAT RICHTING DEINZE	49		8	3	1	0	0	0	12
Guido Gezellelaan			0	0	0	0	0	1	1
HEERDWEG RICHTING NEVELE	60		5	5	1	0	0	0	11
HEERDWEG RICHTING VINKT	60		4	1	1	0	0	0	6
HOOGSTRAAT RICHTING LANGEMUNT	30		1	0	0	0	0	0	1
HULHAGE RICHTING KAREL PICQUELAAN	22		5	0	0	0	0	0	5
HULHAGE RICHTING KAREL PICQUELAAN	26		3	1	0	0	0	0	4
HULHAGE RICHTING OOSTMEERSDREEF	22		5	1	0	0	0	0	6
HULHAGE RICHTING OOSTMEERSDREEF	26		3	1	1	0	0	0	5
Kalkhofstraat			0	0	0	0	0	1	1
Kappellestraat			0	0	0	0	0	1	1
Karel Picquélaan	109		43	12	5	2	0	0	62
Karel Picquélaan			0	0	0	0	0	1	1
Kastanjelaan	35		33	10	2	0	0	0	45
KASTANJELAAN RICHTING OOSTKOUTERLAAN	28		8	1	0	0	0	0	9
KASTANJELAAN RICHTING ROZENLAAN	28		8	1	0	0	0	0	9
Kauwestraat	7		54	19	5	0	0	0	78
Kauwestraat	48		27	6	0	1	1	0	35
KAUWESTRAAT RICHTING DEINZE	17		1	0	0	0	0	0	1
KAUWESTRAAT RICHTING VINKT	17		91	92	18	8	1	0	210
Kerrebroek	74		49	27	6	0	0	0	82
KERREBROEK RICHTING AALTER	97		2	1	1	0	0	0	4
KERREBROEK RICHTING NEVELE	97		4	0	0	0	0	0	4
KERREBROEK RICHTING NEVELE CENTRUM	74		14	4	3	1	0	0	22
KERREBROEK RICHTING VINKT	74		18	5	1	0	0	0	24
Kortrijksesteenweg	307		108	21	1	0	0	0	130



## SNELHEIDSINBREUKEN (autosnelwegen inbegrepen) : PLAATS

2023

## Deinze

Straat	Huis nr	Km paal	0-10 km/u te snel	11-20 km/u te snel	21-30 km/u te snel	31-40 km/u te snel	>40 km/u te snel	??? km/u te snel	TOTAAL
Kortrijksesteenweg	221		66	7	0	1	0	0	74
Kortrijksesteenweg	349		52	7	0	0	0	0	59
Kortrijksesteenweg	169		43	6	0	0	0	0	49
Kortrijksesteenweg			1	0	0	0	0	2	3
KORTRIJKSESTEENWEG/DE TONNE			0	0	0	0	0	1	1
KORTRIJKSESTEENWEG RICHTING DEINZE CENTRUM	201		53	7	0	0	0	0	60
KORTRIJKSESTEENWEG RICHTING DEINZE CENTRUM	232		31	2	1	0	0	0	34
KORTRIJKSESTEENWEG RICHTING DEINZE CENTRUM	183		19	0	0	0	0	0	19
KORTRIJKSESTEENWEG RICHTING DEINZE CENTRUM	307		1	1	1	0	0	0	3
KORTRIJKSESTEENWEG RICHTING GENT	222		49	2	0	0	0	0	51
KORTRIJKSESTEENWEG RICHTING GENT	349		20	1	0	0	0	0	21
KORTRIJKSESTEENWEG RICHTING KORTRIJK	201		72	6	0	0	0	0	78
KORTRIJKSESTEENWEG RICHTING KORTRIJK	222		41	1	0	0	0	0	42
KORTRIJKSESTEENWEG RICHTING KORTRIJK	349		14	0	0	0	0	0	14
KORTRIJKSESTEENWEG RICHTING ZULTE	183		50	3	0	0	0	0	53
KORTRIJKSESTEENWEG RICHTING ZULTE	232		14	1	0	0	0	0	15
KORTRIJKSESTEENWEG RICHTING ZULTE	307		5	4	0	0	0	0	9
KORTRIJKSTRAAT RICHTING ZULTE	48		1	0	0	0	0	0	1
Kouter	281		0	0	0	0	1	0	1
KOUTER RICHTING DEINZE	201		11	3	1	0	0	0	15
KOUTER RICHTING DEINZE	248		4	1	0	0	0	0	5
KOUTER RICHTING DEINZE	281		2	1	0	0	0	0	3
KOUTER RICHTING TIELT	201		19	4	0	0	0	0	23
KOUTER RICHTING TIELT	248		7	2	0	0	0	0	9
KOUTER RICHTING TIELT	281		2	4	0	2	0	0	8
KOUTER RICHTING TIELT	2		5	0	0	0	0	0	5
Landegemstraat	58		174	41	8	3	1	0	227
LANDEGEMSTRAAT RICHTING LAMSTRAAT	58		10	4	0	0	0	0	14



## SNELHEIDSINBREUKEN (autosnelwegen inbegrepen) : PLAATS

2023

## Deinze

Straat	Huis nr	Km paal	0-10 km/u te snel	11-20 km/u te snel	21-30 km/u te snel	31-40 km/u te snel	>40 km/u te snel	??? km/u te snel	TOTAAL
LANDEGEMSTRAAT RICHTING MOERSTRAAT	58		3	0	0	0	0	0	3
Leernsesteenweg	65		154	37	7	0	0	0	198
Leernsesteenweg	241		1	0	0	0	0	1	2
Leernsesteenweg	115		1	0	0	0	0	0	1
LEERNSESTEENWEG RICHTING DEINZE	3		28	0	1	0	0	0	29
LEERNSESTEENWEG RICHTING DEINZE	91		14	1	1	0	0	0	16
LEERNSESTEENWEG RICHTING DEINZE	115		12	3	0	0	0	0	15
LEERNSESTEENWEG RICHTING DEINZE	149		8	3	0	0	0	0	11
LEERNSESTEENWEG RICHTING DEINZE	65		8	1	1	0	0	0	10
LEERNSESTEENWEG RICHTING DEINZE CENTRUM		10.5	55	6	1	0	0	0	62
LEERNSESTEENWEG RICHTING DRONGEN	65		77	8	1	1	0	0	87
LEERNSESTEENWEG RICHTING DRONGEN		10.5	67	10	1	0	0	0	78
LEERNSESTEENWEG RICHTING DRONGEN	3		50	6	1	0	0	0	57
LEERNSESTEENWEG RICHTING GENT	149		11	3	2	0	0	0	16
LEERNSESTEENWEG RICHTING GENT	115		6	1	0	0	0	0	7
LEERNSESTEENWEG RICHTING GENT	91		2	2	0	0	0	0	4
Leiedam			0	0	0	0	0	1	1
LOSTRAAT RICHTING LOVENDEGEM	7		29	23	12	1	0	0	65
LOSTRAAT RICHTING MERENDREE	7		20	14	3	0	0	0	37
LOSTRAAT RICHTING MERENDREEDORP	7		52	27	7	1	0	0	87
LOSTRAAT RICHTING OOSTERGEMSTRAAT	7		48	27	10	0	0	0	85
Lotenhullestraat	65		76	15	1	1	0	0	93
LOTENHULLESTRAAT RICHTING AALTER	65		66	23	2	0	0	0	91
LOTENHULLESTRAAT RICHTING AALTER	44		5	1	0	0	0	0	6
LOTENHULLESTRAAT RICHTING DEINZE	65		10	1	1	0	0	0	12
LOTENHULLESTRAAT RICHTING DEINZE	44		2	0	0	0	0	0	2
MARKT RICHTING DEINZE CENTRUM	117		2	0	0	0	0	0	2
MARKT RICHTING RICARD PLEIN	117		7	0	0	0	0	0	7



## SNELHEIDSINBREUKEN (autosnelwegen inbegrepen) : PLAATS

2023

## Deinze

Straat	Huis nr	Km paal	0-10 km/u te snel	11-20 km/u te snel	21-30 km/u te snel	31-40 km/u te snel	>40 km/u te snel	??? km/u te snel	TOTAAL
Merendreedorp	41		71	5	0	0	0	0	76
MERENDREEDORP RICHTING LOSTRAAT	65		32	12	1	0	1	0	46
MERENDREEDORP RICHTING VELDESTRAAT	65		29	11	2	0	0	0	42
N35 DEINZE, GAVERSESTEENWEG RICHTING DEINZE		71.2	68	10	1	0	0	0	79
N35 DEINZE, GAVERSESTEENWEG RICHTING GAVERE		71.2	196	71	12	1	0	0	280
N35 RICHTING DEINZE		64.5	13	1	0	0	0	0	14
N35 Richting De Panne		68.3	103	34	8	1	0	0	146
N35 Richting De Panne		69.0	107	4	1	0	0	0	112
N35 Richting De Panne		69.7	64	22	2	0	0	0	88
N35 Richting De Panne			0	0	0	0	0	1	1
N35 Richting Gavere (N60)		68.9	151	13	1	0	0	0	165
N35 RICHTING GAVERSESTEENWEG		69.8	0	0	0	1	0	0	1
N35 RICHTING TIELT		64.5	12	1	0	0	0	0	13
N35 RICHTING TWEEBURGGENLAAN		69.8	0	0	0	2	0	0	2
N35 TWEEBRUGGENLAAN RICHTING DEINZE		67.7	1	0	0	0	0	0	1
N35 TWEEBRUGGENLAAN RICHTING GAVERE		68.9	102	6	0	0	0	0	108
N43 GENTSTRAAT KPT GEORGE MARTENSSTRAAT RICHTING K		16.10	14	1	0	0	0	0	15
N43 Richting Gent		16.1	2	0	0	0	0	0	2
N43 Richting Moeskroen		16.1	56	2	0	1	0	0	59
N466 Gent (R40) - Deinze (N35)		10.5	80	9	0	0	0	0	89
N466 Gent (R40) - Deinze (N35)		10.6	10	0	0	0	0	0	10
Nazarethsesteenweg	81		118	42	5	0	0	0	165
NAZARETHSESTEENWEG RICHTING ASTENE	54		23	5	1	0	0	0	29
NAZARETHSESTEENWEG RICHTING ASTENE	52		6	1	1	0	0	0	8
NAZARETHSESTEENWEG RICHTING NAZARETH	54		32	8	2	0	0	0	42
NAZARETHSESTEENWEG RICHTING NAZARETH	52		10	2	0	0	0	0	12
Nevelestraat			0	0	0	0	0	1	1



## SNELHEIDSINBREUKEN (autosnelwegen inbegrepen) : PLAATS

2023

## Deinze

Straat	Huis nr	Km paal	0-10 km/u te snel	11-20 km/u te snel	21-30 km/u te snel	31-40 km/u te snel	>40 km/u te snel	??? km/u te snel	TOTAAL
Nieuwgoedlaan	56		0	0	0	0	0	1	1
NIEUWSTRAAT RICHTING NAZARETHSESTEENWEG	29		17	1	0	0	0	0	18
NIEUWSTRAAT RICHTING PARIJSSESTRAAT	29		15	1	0	0	0	0	16
Oostkouterlaan	34		11	3	0	0	0	0	14
Oostkouterlaan	89		1	0	0	0	0	0	1
Oude Brugsepoort	46		39	9	0	0	0	0	48
Oude Brugsepoort	76		36	7	1	0	0	0	44
OUDE BRUGSEPOORT RICHTING KOUTER	26		25	1	1	0	0	0	27
OUDE BRUGSEPOORT RICHTING KOUTER	102		18	6	0	0	0	0	24
OUDE BRUGSEPOORT RICHTING VAART LINKS	102		7	0	0	0	1	0	8
OUDE BRUGSEPOORT RICHTING VAART LINKS	26		3	1	0	0	0	0	4
Oude Heirbaan	128		46	11	0	0	0	0	57
Oude Heirbaan	115		36	12	1	0	0	0	49
Oude Heirbaan	130		24	8	1	0	0	0	33
Oude Heirbaan	211		5	3	2	1	0	0	11
Oude Heirbaan	164		2	1	2	0	0	0	5
Oude Heirbaan			3	1	0	0	0	1	5
Oude Heirbaan	34		3	0	0	0	0	0	3
OUDE HEIRBAAN RICHTING DEINZE	164	15.00	16	1	0	0	0	0	17
OUDE HEIRBAAN RICHTING DEINZE	164		3	0	0	0	0	0	3
OUDE HEIRBAAN RICHTING DENTERGEM	164		13	2	0	0	0	0	15
OUDE HEIRBAAN RICHTING DENTERGEM	141		12	1	0	0	0	0	13
OUDE HEIRBAAN RICHTING DENTERGEM	207		9	2	1	0	0	0	12
OUDE HEIRBAAN RICHTING GOTTEM	207		6	2	0	0	0	0	8
OUDE HEIRBAAN RICHTING GOTTEM	92		1	0	0	0	0	0	1
OUDE HEIRBAAN RICHTING GRAMMENE	141		11	1	2	0	0	0	14
Oudenaardsesteenweg	141		118	19	5	0	1	0	143
Oudenaardsesteenweg	70		42	6	0	0	0	0	48





## SNELHEIDSINBREUKEN (autosnelwegen inbegrepen) : PLAATS

2023

## Deinze

Straat	Huis nr	Km paal	0-10 km/u te snel	11-20 km/u te snel	21-30 km/u te snel	31-40 km/u te snel	>40 km/u te snel	??? km/u te snel	TOTAAL
Oudenaardsesteenweg	/		37	2	0	0	0	0	39
Oudenaardsesteenweg	139		21	3	0	0	0	0	24
Oudenaardsesteenweg			6	0	0	0	0	1	7
Oudenaardsesteenweg	199		0	0	0	0	0	1	1
OUDENAARDSESTEENWEG RICHTING CENTRUM	133		19	1	1	0	0	0	21
OUDENAARDSESTEENWEG RICHTING DEINZE	139		8	4	0	1	0	0	13
OUDENAARDSESTEENWEG RICHTING KRUISEM	139		15	3	0	0	0	0	18
OUDENAARDSESTEENWEG RICHTING KRUISSHOUTEM	133		15	1	0	0	0	0	16
Peter Benoitlaan			0	0	0	0	0	1	1
Poelstraat	51		93	24	1	0	0	0	118
Poelstraat	66		12	3	1	1	0	0	17
POELSTRAAT RICHTING ASTENE	68		36	14	1	0	0	0	51
POELSTRAAT RICHTING DEINZE	68		22	6	0	0	0	0	28
POELSTRAAT RICHTING DEINZE	175		1	1	0	0	0	0	2
POELSTRAAT RICHTING GAVERSESTEENWEG	116		1	0	0	0	0	0	1
POELSTRAAT RICHTING GENTSESTEENWEG	54		41	17	2	0	0	0	60
POELSTRAAT RICHTING KREKELSTRAAT	9		15	1	0	0	0	0	16
POELSTRAAT RICHTING KREKELSTRAAT	175		9	4	0	0	0	0	13
POELSTRAAT RICHTING KREKELSTRAAT	116		2	0	0	0	0	0	2
POELSTRAAT RICHTING LENTELAAN	54		25	16	0	0	0	0	41
Pontstraat	129		31	4	2	0	0	0	37
PONTSTRAAT RICHTING N43	63		40	11	0	0	0	0	51
PONTSTRAAT RICHTING SNOEKSTRAAT	63		59	8	1	0	0	0	68
Renaat de Rudderstraat	44		44	19	8	1	0	0	72
RENAAT DE RUDDERSTRAAT RICHTING DRONGEN	6		24	8	2	0	0	0	34
RENAAT DE RUDDERSTRAAT RICHTING DRONGEN	11		20	4	3	0	0	0	27
RENAAT DE RUDDERSTRAAT RICHTING DRONGEN	32		21	5	0	0	0	0	26
RENAAT DE RUDDERSTRAAT RICHTING KERKSTRAAT	11		20	5	1	0	0	0	26



## SNELHEIDSINBREUKEN (autosnelwegen inbegrepen) : PLAATS

2023

## Deinze

Straat	Huis nr	Km paal	0-10 km/u te snel	11-20 km/u te snel	21-30 km/u te snel	31-40 km/u te snel	>40 km/u te snel	??? km/u te snel	TOTAAL
RENAAT DE RUDDERSTRAAT RICHTING LANDEGEM	6		24	9	1	0	0	0	34
RENAAT DE RUDDERSTRAAT RICHTING LANDEGEM	32		17	12	2	0	0	0	31
Sint-Hubertstraat	48		30	23	2	1	1	0	57
Sint-Hubertstraat	161		26	7	5	0	0	0	38
Sint-Hubertstraat	183		24	11	2	1	0	0	38
SINT-HUBERTSTRAAT RICHTING CENTRUM	275		1	0	0	0	0	0	1
SINT-HUBERTSTRAAT RICHTING CENTRUMLAAN	154		1	2	0	0	0	0	3
SINT-HUBERTSTRAAT RICHTING HOUTKANTLAAN	122		13	9	1	0	0	0	23
SINT-HUBERTSTRAAT RICHTING HOUTKANTLAAN	154		3	2	0	0	0	0	5
SINT-HUBERTSTRAAT RICHTING MEIRELOS	155		8	4	0	0	0	0	12
SINT-HUBERTSTRAAT RICHTING VOLHARDINGSLAAN	155		4	3	0	0	0	0	7
Stadionlaan			0	0	0	0	0	2	2
Stadionlaan	22		0	0	0	0	0	1	1
STADIONLAAN RICHTING KONGOPLEIN	22A		58	6	1	0	0	0	65
STADIONLAAN RICHTING TWEEBRUGGENLAAN	22A		67	10	0	0	0	0	77
STADIONLAAN RICHTING TWEEBRUGGENLAAN	5		13	0	0	0	0	0	13
Stationsstraat	131		25	0	0	0	0	0	25
STATIONSSTRAAT RICHTING LANDEGEM	113		8	1	0	0	0	0	9
STATIONSSTRAAT RICHTING MERENDREE	113		7	2	0	0	0	0	9
STIJN STREUVELSLAAN RICHTING DEINZE	8		2	2	0	0	0	0	4
STIJN STREUVELSLAAN RICHTING DEINZE	83		4	0	0	0	0	0	4
STIJN STREUVELSLAAN RICHTING ZULTE	8		5	1	0	0	0	0	6
STIJN STREUVELSLAAN RICHTING ZULTE	83		4	0	0	0	0	0	4
Tieltsesteenweg	13		152	32	1	2	1	0	188
Tieltsesteenweg	1		62	13	1	1	0	0	77
Tieltsesteenweg	32		7	0	0	0	1	0	8
Tieltsesteenweg			0	0	0	0	0	2	2
Tieltsesteenweg	22		0	0	0	0	0	1	1



## SNELHEIDSINBREUKEN (autosnelwegen inbegrepen) : PLAATS

2023

## Deinze

Straat	Huis nr	Km paal	0-10 km/u te snel	11-20 km/u te snel	21-30 km/u te snel	31-40 km/u te snel	>40 km/u te snel	??? km/u te snel	TOTAAL
TIELTSESTEENWEG RICHTING DEINZE	29		4	1	0	0	1	0	6
TIELTSESTEENWEG RICHTING DEINZE CENTRUM	15		12	3	0	0	0	0	15
TIELTSESTEENWEG RICHTING TIELT	29		23	2	2	0	0	0	27
TIELTSESTEENWEG RICHTING TIELT	15		10	3	0	0	0	0	13
Tolpoortstraat	71		1	0	0	0	0	0	1
TOLPOORTSTRAAT RICHTING GENTSTRAAT	13		1	0	0	0	0	0	1
Torenstraat			0	0	0	0	0	1	1
Tweebruggenlaan			2	0	0	0	0	2	4
TWEEBRUGGENLAAN RICHTING AALTER		67.8	103	61	24	5	1	0	194
Vaart Linkeroever	42		93	25	5	3	0	0	126
Vaart Linkeroever	52		75	26	4	1	0	0	106
Vaart Linkeroever	44		77	16	2	1	0	0	96
Vaart Linkeroever	60		24	13	1	0	0	0	38
Vaart Linkeroever			1	1	0	0	0	1	3
VAART LINKEROEVER RICHTING DEINZE	48		57	19	3	2	0	0	81
VAART LINKEROEVER RICHTING DEINZE	42		30	8	1	0	0	0	39
VAART LINKEROEVER RICHTING DEINZE	44		11	5	0	0	0	0	16
VAART LINKEROEVER RICHTING DEINZE	96		3	1	0	0	0	0	4
VAART LINKEROEVER RICHTING NEVELE	48		87	33	14	2	1	0	137
VAART LINKEROEVER RICHTING NEVELE	42		28	14	3	0	0	0	45
VAART LINKEROEVER RICHTING NEVELE	96		4	1	0	0	0	0	5
Vaart Links			0	0	0	0	0	1	1
VAART LINKS RICHTING DEINZE	3		4	2	0	0	0	0	6
VAART LINKS THV FINSE PISTE RICHTING DEINZE	*		7	6	0	0	0	0	13
VAART LINKS THV FINSE PISTE RICHTING NEVELE	*		13	5	0	0	0	0	18
Vaart Rechteroever	41		25	7	0	0	0	0	32
VAART RECHTEROEVER RICHTING DEINZE	15		9	1	0	0	0	0	10
VAART RECHTEROEVER RICHTING DRONGEN	19		7	0	0	0	0	0	7



## SNELHEIDSINBREUKEN (autosnelwegen inbegrepen) : PLAATS

2023

## Deinze

Straat	Huis nr	Km paal	0-10 km/u te snel	11-20 km/u te snel	21-30 km/u te snel	31-40 km/u te snel	>40 km/u te snel	??? km/u te snel	TOTAAL
VAART RECHTEROEVER RICHTING FILLIERSDREEF	51		11	5	0	0	0	0	16
VAART RECHTEROEVER RICHTING NEVELEN	15		20	4	0	0	0	0	24
Vierboomstraat	1		36	6	5	0	0	0	47
VIERBOOMSTRAAT RICHTING HANSBEKE	11		6	0	2	0	0	0	8
VIERBOOMSTRAAT RICHTING NEVELE	11		4	3	0	0	0	0	7
Vinktstraat	30		1	0	0	0	0	0	1
VINKTSTRAAT RICHTING AALTER	10		37	5	0	0	0	0	42
VINKTSTRAAT RICHTING AALTER		1.2	24	9	0	0	0	0	33
VINKTSTRAAT RICHTING DEINZE		1.2	29	3	0	1	0	0	33
VINKTSTRAAT RICHTING DEINZE	10		14	1	1	0	0	0	16
Volhardingslaan			153	13	0	0	0	0	166
Volhardingslaan	/		77	13	2	0	0	0	92
VOLHARDINGSLAAN RICHTING DEINZE CENTRUM		69.9	92	13	1	1	0	0	107
VOLHARDINGSLAAN RICHTING GAVERSESTEENWEG	44		4	0	0	0	0	0	4
VOLHARDINGSLAAN RICHTING OOSTKOUTERLAAN		69.8	80	15	6	0	0	0	101
VOLHARDINGSLAAN RICHTING VELOSTRAAT		69.8	53	6	1	0	0	0	60
Vosselaredorp	19		94	23	0	0	0	0	117
Vosselaredorp	68		6	0	0	0	0	0	6
VOSELAREDORP RICHTING BACHTE-MARIA-LEERNE	34		13	3	1	0	0	0	17
VOSELAREDORP RICHTING NEVELE	34		13	2	0	0	0	0	15
Vosselarestraat			0	0	0	0	0	1	1
<b>TOTAAL</b>			<b>19.168</b>	<b>9.838</b>	<b>2.959</b>	<b>213</b>	<b>37</b>	<b>67</b>	<b>32.282</b>

## Lievegem

Straat	Huis nr	Km paal	0-10 km/u te snel	11-20 km/u te snel	21-30 km/u te snel	31-40 km/u te snel	>40 km/u te snel	??? km/u te snel	TOTAAL
Appensvoordestraat	18		3	0	0	0	0	0	3
APPENSVORDESTRAAT RICHTING LOVENDEGEM	101		5	1	1	0	0	0	7



## SNELHEIDSINBREUKEN (autosnelwegen inbegrepen) : PLAATS

2023

## Lievegem

Straat	Huis nr	Km paal	0-10 km/u te snel	11-20 km/u te snel	21-30 km/u te snel	31-40 km/u te snel	>40 km/u te snel	??? km/u te snel	TOTAAL
APPENSVOORDESTRAAT RICHTING N9	101		14	2	0	0	0	0	16
ARISDONK RICHTING LEGERVOORDE	41		10	1	0	0	0	0	11
ARISDONK RICHTING T HAND	41		5	4	0	0	0	0	9
Azaleastraat	10		4	0	0	0	0	0	4
Bergstraat	32		9	4	0	0	0	0	13
BERGSTRAAT RICHTING MOLENSLAG	26		11	4	1	0	0	0	16
Boven	8		1.286	77	4	1	1	0	1.369
BOVEN RICHTING DURMSTRAAT	8		2.665	148	14	7	0	0	2.834
BOVEN RICHTING TER WAL	8		799	35	4	0	0	0	838
BREDESTRAAT KOUTER RICHTING LOVENDEGEM	45		2	0	0	0	0	0	2
BREDESTRAAT KOUTER RICHTING LOVENDEGEM	3		1	0	0	0	0	0	1
BREDESTRAAT KOUTER RICHTING N9	45		3	0	0	0	0	0	3
BREDESTRAAT KOUTER RICHTING N9	3		2	0	0	0	0	0	2
BRUGSTRAAT RICHTING NEERSTRAAT	15		2	0	0	0	0	0	2
Dam			0	0	0	0	1	1	2
Dreef	86		25	4	0	0	0	0	29
Dreef	98		17	1	0	0	0	0	18
DREEF RICHTING MARKT	46		12	1	0	0	0	0	13
DREEF RICHTING MARKT	31		3	2	0	0	0	0	5
DREEF RICHTING MOTJE	46		6	0	0	0	0	0	6
DREEF RICHTING MOTJE	31		1	0	0	0	0	0	1
Drongense steenweg	18		10	0	0	0	0	0	10
DRONGENSE STEENWEG RICHTING GENT	17		2	0	0	0	0	0	2
Durmstraat	98		1.462	173	18	4	0	0	1.657
DURMSTRAAT 98 - 100 RICHTING LAMSTRAAT	*		3.008	460	33	6	4	0	3.511
DURMSTRAAT 98 - 100 RICHTING MOERSTRAAT	*		4.918	546	40	7	0	0	5.511
DURMSTRAAT RICHTING MERENDREE	46 A		26	1	0	0	0	0	27
DURMSTRAAT RICHTING ZOMERGEM	57		515	34	10	0	0	0	559



## SNELHEIDSINBREUKEN (autosnelwegen inbegrepen) : PLAATS

2023

## Lievegem

Straat	Huis nr	Km paal	0-10 km/u te snel	11-20 km/u te snel	21-30 km/u te snel	31-40 km/u te snel	>40 km/u te snel	??? km/u te snel	TOTAAL
DURMSTRAAT RICHTING ZOMERGEM	17 B		115	13	1	0	0	0	129
DURMSTRAAT RICHTING ZOMERGEM	46 A		6	0	0	0	0	0	6
Grote Baan	271		0	0	0	0	0	1	1
Grote Baan	6		0	0	0	0	0	1	1
Grote Baan			0	0	0	0	0	1	1
GROTE BAAN RICHTING EEKLO	142		4	0	0	0	0	0	4
GROTE BAAN RICHTING EEKLO	271		2	0	0	1	0	0	3
GROTE BAAN RICHTING GENT	142		6	1	0	0	1	0	8
GROTE BAAN RICHTING GENT	271		4	1	1	0	0	0	6
GROTE BAAN RICHTING GENT	338		1	0	0	0	0	0	1
GROTE STEENWEG RICHTING LOVENDEGEM	26		9	0	1	0	0	0	10
GROTE STEENWEG RICHTING LOVENDEGEM	38		6	1	0	0	0	0	7
GROTE STEENWEG RICHTING ZOMERGEM	38		6	4	0	0	0	0	10
GROTE STEENWEG RICHTING ZOMERGEM CENTRUM	26		13	0	0	0	0	0	13
HAAGSTRAAT RICHTING SPINHOUTSTRAAT	20		0	1	0	0	0	0	1
HAAGSTRAAT RICHTING SPINHOUTSTRAAT	30A		1	0	0	0	0	0	1
HAAGSTRAAT RICHTING UITGEM	30A		3	0	0	0	0	0	3
HAAGSTRAAT RICHTING UITGEM	20		1	1	0	0	0	0	2
H. Consciencelaan	73		34	7	2	0	0	0	43
H. CONSCIENCELAAN RICHTING EEKLO	53		2	0	0	0	0	0	2
H. CONSCIENCELAAN RICHTING GENT	53		3	0	0	0	0	0	3
JAGERPAD RICHTING HOEKSKEN	96		67	2	0	0	0	0	69
JAGERPAD RICHTING WAARSCHOOT	26		5	3	2	0	0	0	10
Kasteeldreef	22		57	10	0	0	0	0	67
Kasteeldreef	30		36	7	0	0	0	0	43
Kasteeldreef	17		36	3	0	1	0	0	40
Kasteeldreef	26		30	6	0	0	0	0	36
KASTEELDREEF RICHTING APPENSVOORDE	92		7	0	0	0	0	0	7



## SNELHEIDSINBREUKEN (autosnelwegen inbegrepen) : PLAATS

2023

## Lievegem

Straat	Huis nr	Km paal	0-10 km/u te snel	11-20 km/u te snel	21-30 km/u te snel	31-40 km/u te snel	>40 km/u te snel	??? km/u te snel	TOTAAL
KASTEELDREEF RICHTING APPENSVOORDESTRAAT	26		22	2	0	0	0	0	24
KASTEELDREEF RICHTING GENT	30		11	2	0	0	0	0	13
KASTEELDREEF RICHTING KONING LEOPOLDSTRAAT	26		20	5	1	0	0	0	26
KASTEELDREEF RICHTING KONING LEOPOLDSTRAAT	19		19	1	0	0	0	0	20
KASTEELDREEF RICHTING LOVENDEGEM CENTRUM	30		9	1	0	0	0	0	10
KASTEELDREEF RICHTING LOVENDEGEM CENTRUM	19		4	0	0	0	0	0	4
KASTEELDREEF RICHTING MOLENDREEF	92		4	0	0	0	0	0	4
KASTEELLAAN RICHTING DRONGENSE STEENWEG	20		15	4	1	1	0	0	21
KASTEELLAAN RICHTING DRONGENSE STEENWEG	6		3	0	0	0	0	0	3
KASTEELLAAN RICHTING MEIRESTRAAT	20		3	0	0	0	0	0	3
KERE RICHTING N9	41		2	0	0	0	0	0	2
KERE RICHTING ZOMERGEM	41		1	0	0	0	0	0	1
KERKPLEIN RICHTING OOSTWINKEL	2		6	3	0	0	0	0	9
KERKPLEIN RICHTING ZOMERGEM	2		10	1	0	0	0	0	11
Kleitstraat	51		32	9	1	1	0	0	43
KLEITSTRAAT RICHTING DAALMSTRAAT	65		10	5	0	0	0	0	15
KLEITSTRAAT RICHTING MARKT	65		13	0	0	0	0	0	13
KLEITSTRAAT RICHTING RONSELE	51		21	2	0	0	0	0	23
KLEITSTRAAT RICHTING ZOMERGEM CENTRUM	51		8	1	0	0	0	0	9
Koning Leopoldstraat	36		21	1	0	0	0	0	22
Koning Leopoldstraat	40		7	0	0	0	0	0	7
Koning Leopoldstraat			0	0	0	0	0	2	2
KONING LEOPOLDSTRAAT RICHTING GENT	40		39	3	0	0	0	0	42
KONING LEOPOLDSTRAAT RICHTING GENT	20		15	1	0	0	0	0	16
KONING LEOPOLDSTRAAT RICHTING LOVENDEGEM	40		9	1	0	0	0	0	10
KONING LEOPOLDSTRAAT RICHTING ZOMERGEM	20		8	1	1	0	0	0	10
KUITENBERG RICHTING EEKSKEN	37		2	0	0	0	0	0	2
Lareststraat	12		1	0	0	0	0	0	1



## SNELHEIDSINBREUKEN (autosnelwegen inbegrepen) : PLAATS

2023

## Lievegem

Straat	Huis nr	Km paal	0-10 km/u te snel	11-20 km/u te snel	21-30 km/u te snel	31-40 km/u te snel	>40 km/u te snel	??? km/u te snel	TOTAAL
LARESTRAAT RICHTING KASTEELDREEF	12		1	0	0	0	0	0	1
Leest	87		30	1	0	0	0	0	31
LEEST RICHTING CENTRUM	87		3	0	0	0	0	0	3
LEEST RICHTING N9	59		8	2	0	0	0	0	10
LEEST RICHTING N9	63		6	1	0	0	0	0	7
LEEST RICHTING WAARSCHOOT CENTRUM	59		1	1	0	0	0	0	2
LEEST RICHTING WAARSCHOOT CENTRUM	63		2	0	0	0	0	0	2
LEEST RICHTING ZOMERGEM	50		1	0	0	0	0	0	1
LEGEVOORDE RICHTING GROTE BAAN	68		6	1	0	0	0	0	7
LEGEVOORDE RICHTING HOGEVOORDE	50		5	5	1	0	0	0	11
LEGEVOORDE RICHTING VELDEKEN	50		7	2	0	0	0	0	9
Leischoot	21		56	16	2	1	0	0	75
LEISCHOOT RICHTING OOSTWINKEL	21		21	6	0	0	0	0	27
LEISCHOOT RICHTING ZOMERGEM	21		33	7	0	0	0	0	40
LUITENANT DOBBELAERESTRAAT RICHTING AZALEASTRAAT	65		2	0	0	0	0	0	2
LUITENANT DOBBELAERESTRAAT RICHTING ZOMERGEM CENTR	65		2	0	0	0	0	0	2
Meirestraat	21		49	13	0	0	0	0	62
MEIRESTRAAT RICHTING KASTEELLAAN	25		9	4	1	0	0	0	14
MEIRESTRAAT RICHTING POEKSTRAAT	25		4	2	0	0	0	0	6
Meirlare			0	0	0	0	0	1	1
MOLENDREEF RICHTING BREDESTRAAT KOUTER	13		8	0	0	0	0	0	8
MOLENDREEF RICHTING DORP	13		2	0	0	0	0	0	2
N9, GROTE BAAN 244 NAAR 281 RICHTING WAARSCHOOT	*		5.605	676	121	32	10	0	6.444
N9, GROTE BAAN 281 NAAR 217 RICHTING GENT	*		3.261	398	107	38	16	0	3.820
N9 GROTE BAAN KPT APPENSVORDESTRAT RICHTING GENT		58.0	36	5	0	0	0	0	41





## SNELHEIDSINBREUKEN (autosnelwegen inbegrepen) : PLAATS

2023

## Lievegem

Straat	Huis nr	Km paal	0-10 km/u te snel	11-20 km/u te snel	21-30 km/u te snel	31-40 km/u te snel	>40 km/u te snel	??? km/u te snel	TOTAAL
N9, GROTE BAAN RICHTING GENT	217		1.691	206	66	33	11	0	2.007
N9, GROTE BAAN RICHTING WAARSCHOOT	281		2.901	315	54	22	4	0	3.296
N9 GUIDO GEZELLELAAN - HENDRIK CONSCIENCELAAN RICH		65.1	85	7	1	0	0	0	93
N9 GUIDO GEZELLELAAN - HENDRIK CONSCIENCELAAN RICH		65.2	66	7	3	2	2	0	80
N9 LEEUW VAN VLAANDERENLAAN RICHTING GENT		63.5	35	0	2	0	0	0	37
N9 Richting Brussel		65.2	274	25	4	3	0	0	306
N9 Richting Brussel		65.1	42	7	0	0	0	0	49
N9 Richting Brussel		59.6	16	2	0	0	0	0	18
N9 Richting Oostende		65.1	521	34	6	3	1	0	565
N9 Richting Oostende		57.9	175	19	5	3	1	0	203
N9 Richting Oostende		59.5	109	11	0	0	0	0	120
N9 Richting Oostende		63.6	20	2	0	0	0	0	22
NEKKE RICHTING GENTWEG	7		3	0	0	0	0	0	3
NEKKE RICHTING KONING LEOPOLD III LAAN	7		2	0	0	0	0	0	2
NIJVERHEIDSSTRAAT RICHTING AZALEASTRAAT	80		13	1	0	0	0	0	14
NIJVERHEIDSSTRAAT RICHTING HOEKJE	80		1	2	0	0	0	0	3
NIJVERHEIDSSTRAAT RICHTING N9	62		11	2	0	0	0	0	13
NIJVERHEIDSSTRAAT RICHTING SCHOOLSTRAAT	88		41	10	0	0	0	0	51
NIJVERHEIDSSTRAAT RICHTING SCHOOLSTRAAT	38		22	6	1	0	0	0	29
NIJVERHEIDSSTRAAT RICHTING STATIONSPLEIN	88		16	1	0	0	0	0	17
NIJVERHEIDSSTRAAT RICHTING STATIONSTRAAT	38		5	0	1	0	0	0	6
NIJVERHEIDSSTRAAT RICHTING STATION WAARSCHOOT	62		10	0	0	0	0	0	10
Oostmoer	31		5	0	0	0	0	0	5
R4 Buitenring		42.2	0	0	0	0	0	1	1
R4 Buitenring			0	0	0	0	0	1	1
Renning	17		23	0	0	0	0	0	23



## SNELHEIDSINBREUKEN (autosnelwegen inbegrepen) : PLAATS

2023

## Lievegem

Straat	Huis nr	Km paal	0-10 km/u te snel	11-20 km/u te snel	21-30 km/u te snel	31-40 km/u te snel	>40 km/u te snel	??? km/u te snel	TOTAAL
Renning			0	0	0	0	0	1	1
Ronselestraat	8		17	1	0	0	0	0	18
Ronselestraat	10		15	2	0	0	0	0	17
Schoolstraat			0	0	0	0	0	1	1
SCHOOLSTRAAT RICHTING JAGERPAD	43		113	28	3	0	0	0	144
SCHOOLSTRAAT RICHTING N9	45		58	23	3	0	0	0	84
SCHOOLSTRAAT RICHTING NIJVERHEIDSSTRAAT	43		67	38	3	0	0	0	108
SCHOOLSTRAAT RICHTING NIJVERHEIDSSTRAAT	24		84	12	0	0	0	0	96
SCHOOLSTRAAT RICHTING WAARSCHOOT CENTRUM	45		37	12	1	0	0	0	50
SCHOOLSTRAAT RICHTING WAARSCHOOTDORP	24		51	8	0	0	0	0	59
SPENNINGSTRAAT			0	0	0	0	0	1	1
STOKTEVIJVER RICHTING HOEKSTRAAT	73		18	3	0	0	0	0	21
STOKTEVIJVER RICHTING STUIVER	73		20	3	0	0	1	0	24
STUIVER RICHTING STOKTEVIJVER	0		27	5	0	0	0	0	32
STUIVER RICHTING WAARSCHOOT	77		10	6	0	0	0	0	16
STUIVER RICHTING WESTSTRAAT	0		29	12	3	0	0	0	44
STUIVER RICHTING ZOMERGEM	77		14	0	0	0	0	0	14
Veldhoek	20		1	0	0	0	0	0	1
Vellare	31		8	0	0	0	0	0	8
Weldadigheidstraat	17		23	7	1	0	0	0	31
Weldadigheidstraat	2		25	2	1	0	0	0	28
Weldadigheidstraat	32		10	1	0	0	0	0	11
WELDADIGHEIDSTRAAT RICHTING CENTRUM ZOMERGEM	6		13	1	0	0	0	0	14
WELDADIGHEIDSTRAAT RICHTING CENTRUM ZOMERGEM	2		10	2	0	0	0	0	12
WELDADIGHEIDSTRAAT RICHTING DURMSTRAAT	6		15	4	0	0	0	0	19
WELDADIGHEIDSTRAAT RICHTING DURMSTRAAT	2		15	0	0	0	0	0	15



## SNELHEIDSINBREUKEN (autosnelwegen inbegrepen) : PLAATS

2023

## Lievegem

Straat	Huis nr	Km paal	0-10 km/u te snel	11-20 km/u te snel	21-30 km/u te snel	31-40 km/u te snel	>40 km/u te snel	??? km/u te snel	TOTAAL
Weststraat	39		26	7	0	0	0	0	33
Weststraat	35		13	3	0	0	0	0	16
Zoutweg	60		16	1	1	0	0	0	18
ZOUTWEG RICHTING LEMBEKE	38		1	0	0	0	0	0	1
ZOUTWEG RICHTING OOSTVELD	116		1.044	74	10	2	0	0	1.130
ZOUTWEG RICHTING WAARSCHOOT	2		314	21	6	0	0	0	341
ZOUTWEG RICHTING WAARSCHOOT CENTRUM	38		1	0	0	0	0	0	1
<b>TOTAAL</b>			<b>32.935</b>	<b>3.674</b>	<b>543</b>	<b>168</b>	<b>53</b>	<b>12</b>	<b>37.385</b>

## Zulte

Straat	Huis nr	Km paal	0-10 km/u te snel	11-20 km/u te snel	21-30 km/u te snel	31-40 km/u te snel	>40 km/u te snel	??? km/u te snel	TOTAAL
Bokstraat			1	5	0	0	0	0	6
BOKSTRAAT RICHTING BRANDSTRAAT	66		2	2	0	0	0	0	4
BOKSTRAAT RICHTING N43	67		3	0	0	0	0	0	3
BOKSTRAAT RICHTING NACHTEGAALSTRAAT	66		2	0	0	0	0	0	2
BOKSTRAAT RICHTING REIGERSLAAN	67		1	0	0	0	0	0	1
Brandstraat	49		9	0	1	0	0	0	10
BRANDSTRAAT RICHTING KARREWEG	6		4	0	0	0	0	0	4
BRANDSTRAAT RICHTING KRUISEM	39		30	11	3	0	0	0	44
BRANDSTRAAT RICHTING KRUISSHOUTEMSTRAAT	6		9	0	0	0	0	0	9
BRANDSTRAAT RICHTING MACHELEN	39		15	2	1	0	0	0	18
Brugstraat	/		44	17	2	3	0	0	66
Centrumstraat	77		21	5	0	0	0	0	26
Centrumstraat	47		11	2	0	0	0	0	13
Centrumstraat			0	1	0	0	0	0	1
CENTRUMSTRAAT RICHTING GROTE STEENWEG	64		2	1	0	0	0	0	3
CENTRUMSTRAAT RICHTING OUDENAARDE	64		4	2	0	0	0	0	6



## SNELHEIDSINBREUKEN (autosnelwegen inbegrepen) : PLAATS

2023

## Zulte

Straat	Huis nr	Km paal	0-10 km/u te snel	11-20 km/u te snel	21-30 km/u te snel	31-40 km/u te snel	>40 km/u te snel	??? km/u te snel	TOTAAL
CENTRUMSTRAAT RICHTING ZULTE	89		4	0	0	0	0	0	4
Dorpsstraat	53		41	8	0	0	0	0	49
Dorpsstraat	38		5	1	0	0	0	0	6
DORPSSTRAAT RICHTING HOEVESTRAAT	57		39	6	0	0	0	0	45
DORPSSTRAAT RICHTING HOEVESTRAAT	33		23	5	0	0	0	0	28
DORPSSTRAAT RICHTING MACHELEN	55		26	2	0	0	0	0	28
DORPSSTRAAT RICHTING MACHELEN	38		18	2	0	0	0	0	20
DORPSSTRAAT RICHTING N43	33		47	4	0	0	0	0	51
DORPSSTRAAT RICHTING N43	38		16	5	0	0	0	0	21
DORPSSTRAAT RICHTING N43	55		20	1	0	0	0	0	21
DORPSSTRAAT RICHTING N43	57		16	1	0	0	0	0	17
DORPSSTRAAT RICHTING N43	57	5.7	2	1	0	0	0	0	3
Dries	2		1	0	0	0	0	0	1
Drogenboomstraat	80		1	0	0	0	0	0	1
Groeneweg	66		3	0	0	0	0	0	3
GROENEWEG RICHTING CENTRUMSTRAAT	66		5	0	0	0	0	0	5
GROENEWEG RICHTING HOUTSTRAAT	66		1	0	0	0	0	0	1
Grote Steenweg	154		165	22	4	1	0	0	192
Grote Steenweg	51		54	10	1	0	1	0	66
Grote Steenweg	136		38	2	0	0	0	0	40
Grote Steenweg	156		2	2	1	0	0	0	5
Grote Steenweg			0	1	0	0	0	1	2
Grote Steenweg	54		1	0	0	0	0	0	1
GROTE STEENWEG RICHTING DEINZE	76		56	9	2	0	0	0	67
GROTE STEENWEG RICHTING DEINZE	156		45	3	0	0	0	0	48
GROTE STEENWEG RICHTING DEINZE	154		6	0	0	0	0	0	6
GROTE STEENWEG RICHTING WAREGEM	76		45	4	0	0	0	0	49
GROTE STEENWEG RICHTING ZULTE	156		134	18	0	0	0	0	152



## SNELHEIDSINBREUKEN (autosnelwegen inbegrepen) : PLAATS

2023

## Zulte

Straat	Huis nr	Km paal	0-10 km/u te snel	11-20 km/u te snel	21-30 km/u te snel	31-40 km/u te snel	>40 km/u te snel	??? km/u te snel	TOTAAL
GROTE STEENWEG RICHTING ZULTE	154		18	2	0	0	0	0	20
Heirweg	18		1	1	0	0	0	0	2
HEIRWEG RICHTING GOTTEM	42		13	8	0	0	0	0	21
HEIRWEG RICHTING OLSENE	42		7	7	0	0	0	0	14
KAPELLESTRAAT RICHTING KASTANJELAAN	28		31	1	0	0	0	0	32
KAPELLESTRAAT RICHTING OUDE WEG	146		2	1	0	0	0	0	3
KAPELLESTRAAT RICHTING STAATSBAAN	80		1	0	0	0	0	0	1
KARREWEG RICHTING OLSENSESTEENWEG	85		3	0	0	0	0	0	3
KARREWEG RICHTING OUDENAARDESTRAAT	60		2	0	0	0	0	0	2
Kerkstraat	36		57	2	3	0	0	0	62
KERKSTRAAT RICHTING GOTTEM	23		4	0	0	0	0	0	4
KERKSTRAAT RICHTING OLSENE CENTRUM	43		3	0	0	0	0	0	3
Kreupelstraat	16		7	1	0	0	0	0	8
KREUPELSTRAAT RICHTING ZULTE	21		1	0	0	0	0	0	1
Kruishoutemstraat			0	0	1	0	0	0	1
Meylegemstraat	15		0	0	1	0	0	0	1
Molenstraat	70		8	1	0	0	0	0	9
MOLENSTRAAT RICHTING WAREGEM	76		5	2	1	0	0	0	8
MOLENSTRAAT RICHTING ZULTE	76		2	0	0	0	0	0	2
N43 Richting Gent		20.1	40	3	0	0	0	0	43
N43 Richting Moeskroen		20.0	15	2	1	0	0	0	18
N43 Richting Moeskroen		20.1	12	0	0	0	0	0	12
N43 RIJKSWEG RICHTING DEINZE		20.1	14	2	0	0	0	0	16
N43 RIJKSWEG RICHTING DEINZE	45		8	2	0	0	0	0	10
N43 RIJKSWEG RICHTING GENT	131		6	2	0	0	0	0	8
N43 RIJKSWEG RICHTING KORTRIJK	131		7	0	0	0	0	0	7
N43 RIJKSWEG RICHTING WAREGEM	45		11	3	0	0	0	0	14
N43 RIJKSWEG RICHTING WAREGEM		20.1	7	3	1	0	0	0	11



## SNELHEIDSINBREUKEN (autosnelwegen inbegrepen) : PLAATS

2023

## Zulte

Straat	Huis nr	Km paal	0-10 km/u te snel	11-20 km/u te snel	21-30 km/u te snel	31-40 km/u te snel	>40 km/u te snel	??? km/u te snel	TOTAAL
NIEUWLANDSTRAAT RICHTING CENTRUMSTRAAT	25		1	0	0	0	0	0	1
NIEUWLANDSTRAAT RICHTING GROTE STEENWEG	25		1	1	0	0	0	0	2
Oeselgemstraat	51		7	0	0	0	0	0	7
Oeselgemstraat	43		0	0	0	0	0	1	1
Oeselgemstraat			0	0	0	0	0	1	1
OLIEBERGSTRAAT RICHTING DEINZE	33		1	2	0	0	0	0	3
OLIEBERGSTRAAT RICHTING ZULTE	33		2	0	0	0	0	0	2
OLSENESTRAAT RICHTING DEINZE	192		4	3	0	0	0	0	7
Oudenaardestraat	32		132	13	1	0	0	0	146
Oudenaardestraat	63		87	4	1	0	0	0	92
Oudenaardestraat			0	3	0	0	0	0	3
OUDENAARDESTRAAT RICHTING OUDENAARDE	63		54	8	0	0	0	0	62
OUDENAARDESTRAAT RICHTING OUDENAARDE	69		14	3	0	0	0	0	17
OUDENAARDESTRAAT RICHTING ZULTE	63		42	7	0	0	0	0	49
OUDENAARDESTRAAT RICHTING ZULTE	69		36	3	0	0	0	0	39
Oude Weg	73		1	0	0	0	0	0	1
OUDE WEG RICHTING STATIESTRAAT	60		1	0	0	0	0	0	1
PANNESTRAAT RICHTING KRUISSHOUTEMSTRAAT	8		2	0	0	0	0	0	2
PANNESTRAAT RICHTING TUTTEGEMSTRAAT	8		4	1	1	0	0	0	6
Petegemstraat	102		4	0	0	0	0	0	4
PETEGEMSTRAAT RICHTING KARPERSTRAAT	104		2	0	0	0	0	0	2
PETEGEMSTRAAT RICHTING KORTRIJKSESTEENWEG	67		3	0	0	0	0	0	3
PETEGEMSTRAAT RICHTING LEIHOEKSTRAAT	104		2	1	0	0	0	0	3
Posthoornstraat	24		13	3	0	0	0	0	16
Posthoornstraat	44		7	0	0	0	0	0	7
POSTHOORNSTRAAT RICHTING BRANDSTRAAT	15		6	0	0	0	0	0	6
POSTHOORNSTRAAT RICHTING KRUISEM	24		8	0	0	0	0	0	8
POSTHOORNSTRAAT RICHTING KRUISSHOUTEM	15		11	0	0	0	0	0	11



## SNELHEIDSINBREUKEN (autosnelwegen inbegrepen) : PLAATS

2023

## Zulte

Straat	Huis nr	Km paal	0-10 km/u te snel	11-20 km/u te snel	21-30 km/u te snel	31-40 km/u te snel	>40 km/u te snel	??? km/u te snel	TOTAAL
POSTHOORNSTRAAT RICHTING N43	15		8	2	0	0	0	0	10
POSTHOORNSTRAAT RICHTING N43	24		6	0	0	0	0	0	6
POSTHOORNSTRAAT RICHTING RIJKSWEG	15		3	0	0	0	0	0	3
Staatsbaan	28		177	11	3	0	0	0	191
Staatsbaan	33		88	8	1	0	1	0	98
Staatsbaan	22		2	2	0	0	0	0	4
Staatsbaan	9		1	0	1	0	0	0	2
Staatsbaan	2		1	0	0	0	0	0	1
Staatsbaan	31A		1	0	0	0	0	0	1
STAATSBAAN RICHTING DEINZE	22		95	14	2	0	0	0	111
STAATSBAAN RICHTING DEINZE	31		71	9	0	0	0	0	80
STAATSBAAN RICHTING DEINZE	31 A		30	2	0	0	0	0	32
STAATSBAAN RICHTING DEINZE	178		3	1	0	0	0	0	4
STAATSBAAN RICHTING GENT	279		60	34	10	1	0	0	105
STAATSBAAN RICHTING KORTRIJK	279		82	30	3	1	0	0	116
STAATSBAAN RICHTING WAREGEM	22		71	6	0	0	0	0	77
STAATSBAAN RICHTING WAREGEM	31		45	4	0	0	0	0	49
STAATSBAAN RICHTING WAREGEM	178		1	0	0	0	0	0	1
Statiestraat	113		9	1	0	0	0	0	10
STATIESTRAAT RICHTING N43	123		7	0	1	0	0	0	8
STATIESTRAAT RICHTING N43	105		4	0	0	1	0	0	5
STATIESTRAAT RICHTING N43	115		2	0	0	0	0	0	2
STATIESTRAAT RICHTING WAREGEM	123		5	3	0	0	0	0	8
STATIESTRAAT RICHTING WAREGEM	105		6	0	0	0	0	0	6
STATIESTRAAT RICHTING WAREGEM	115		4	0	0	0	0	0	4
Tuttegemstraat	26		7	3	0	0	0	0	10
Tuttegemstraat	17		6	1	0	0	0	0	7
Veerstraat	28		1	0	0	0	0	0	1



## SNELHEIDSINBREUKEN (autosnelwegen inbegrepen) : PLAATS

2023

## Zulte

Straat	Huis nr	Km paal	0-10 km/u te snel	11-20 km/u te snel	21-30 km/u te snel	31-40 km/u te snel	>40 km/u te snel	??? km/u te snel	TOTAAL
WAALBEEKSTRAAT RICHTING ZAUBEEKSTRAAT	62		3	0	0	0	0	0	3
WAALBEEKSTRAAT RICHTING ZAUBEEKSTRAAT	48		1	0	0	0	0	0	1
WAALSTRAAT RICHTING KRUISEM	86		1	0	0	0	0	0	1
WAREGEM, ZULTSEWEG 93 NAAR 9870 ZULTE, WAREGEMSTRA	*		156	30	2	0	0	0	188
Zonnelaan	42		3	0	0	0	0	0	3
ZONNELAAN RICHTING LEENSTRAAT	63		4	2	0	0	0	0	6
ZONNELAAN RICHTING WAALSTRAAT	63		5	0	0	0	0	0	5
<b>TOTAAL</b>			<b>2.671</b>	<b>413</b>	<b>49</b>	<b>7</b>	<b>2</b>	<b>3</b>	<b>3.145</b>





## SNELHEIDSINBREUKEN (autosnelwegen inbegrepen) : SNELHEIDSREGIME

2023

toegelaten snelheid	0-10 km/u te snel	11-20 km/u te snel	21-30 km/u te snel	31-40 km/u te snel	>40 km/u te snel	??? km/u te snel	TOTAAL
30	17.683	2.551	274	45	10	0	20.563
50	9.827	1.607	267	53	12	0	11.766
60	2.258	187	25	8	0	0	2.478
70	13.803	1.740	380	137	51	0	16.111
90	11.185	7.839	2.603	145	19	0	21.791
120	13	0	2	0	0	0	15
Onbekend	5	1	0	0	0	82	88
TOTAAL	54.774	13.925	3.551	388	92	82	72.812

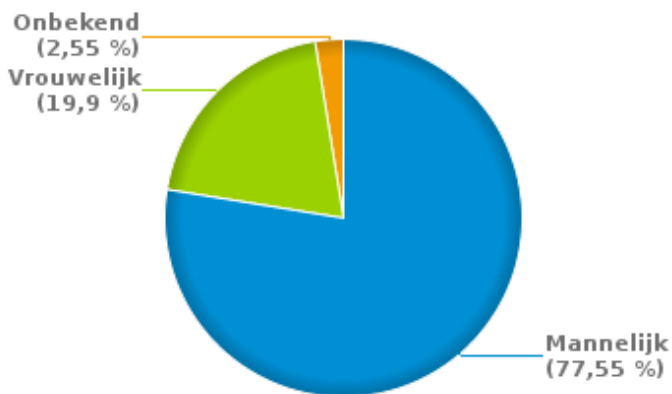


# VERKEERSINBREUKEN (autosnelwegen inbegrepen) : PROFILERING 2023

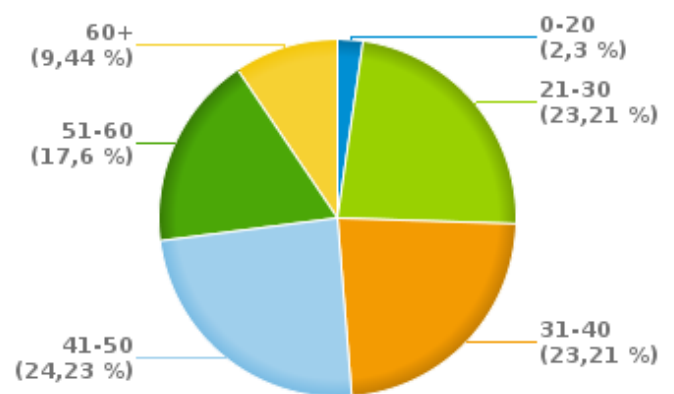
## Aantal inbreuken alcohol per geslacht en per leeftijdscategorie

	Mannelijk	Vrouwelijk	Onbekend	TOTAAL
0-20	8	1	0	9
21-30	69	20	2	91
31-40	72	16	3	91
41-50	67	23	5	95
51-60	56	13	0	69
60+	32	5	0	37
<b>TOTAAL</b>	<b>304</b>	<b>78</b>	<b>10</b>	<b>392</b>

### % Alcoholinbreuken per geslacht - 2023



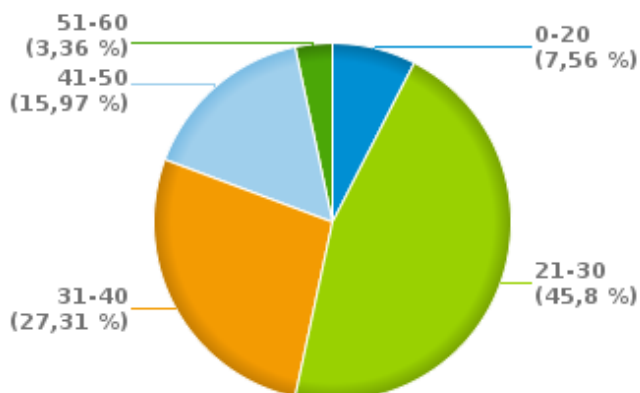
### % Alcoholinbreuken per leeftijd - 2023



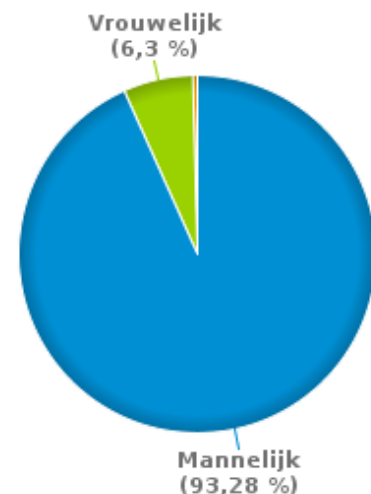
## Aantal inbreuken drugs per geslacht en per leeftijdscategorie

	Mannelijk	Vrouwelijk	Onbekend	TOTAAL
0-20	17	1	0	18
21-30	102	6	1	109
31-40	60	5	0	65
41-50	36	2	0	38
51-60	7	1	0	8
<b>TOTAAL</b>	<b>222</b>	<b>15</b>	<b>1</b>	<b>238</b>

### % Drugsinbreuken per leeftijd - 2023



### % Drugsinbreuken per geslacht - 2023





## VERKEERSINBREUKEN

### REPORT FILTERS

<b>Begin jaar van de inbreuken</b>	2015
<b>Einde jaar van de inbreuken</b>	2023
<b>Trimester</b>	Trim. 1;Trim. 2;Trim. 3;Trim. 4
<b>Datum van afsluiting van de gegevensbank</b>	30/04/24
<b>Politiezone</b>	PZ DEINZE/ZULTE/LIEVEGEM
<b>Lokale/federale eenheid</b>	
<b>Op/Buiten snelweg</b>	(autosnelwegen inbegrepen)
<b>Vaststellende politie-eenheid</b>	

<b>Refresh report datum</b>	01/07/2024 10:22:01
-----------------------------	---------------------