

**Overzicht  
Verkeersinbreuken  
(autosnelwegen inbegrepen)  
2023**

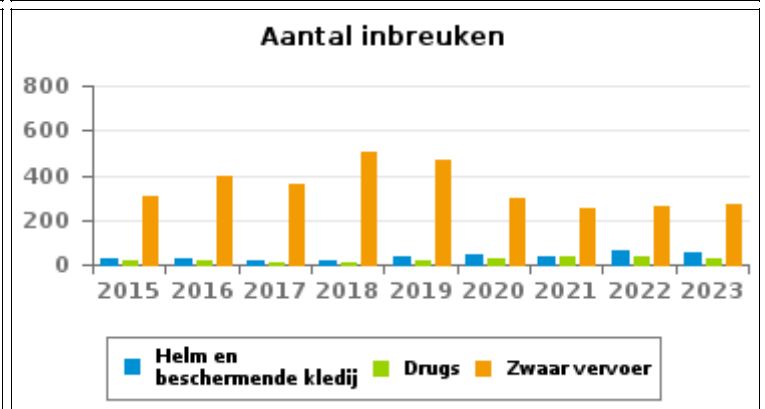
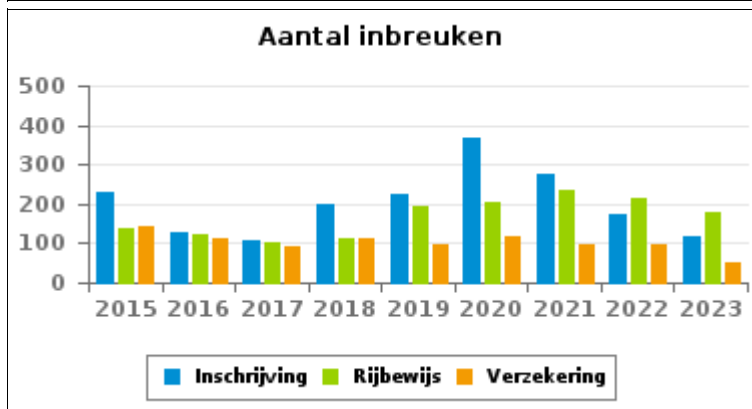
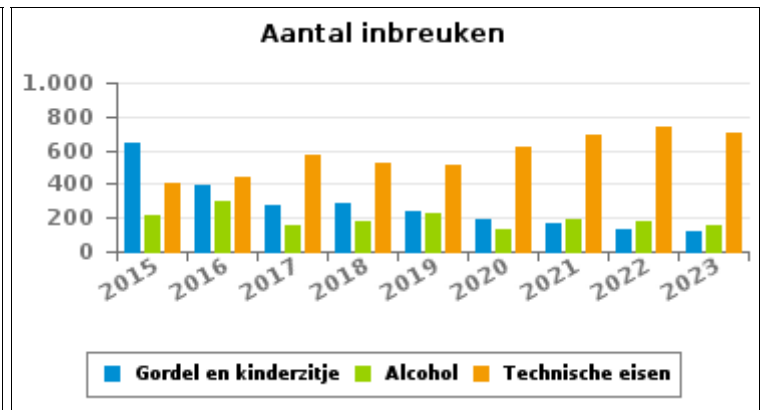
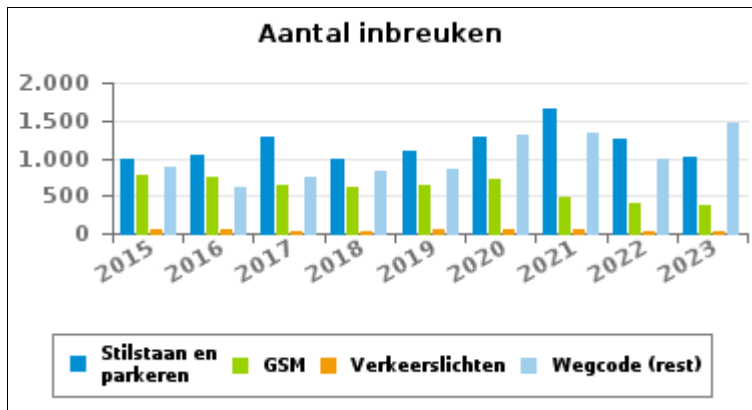
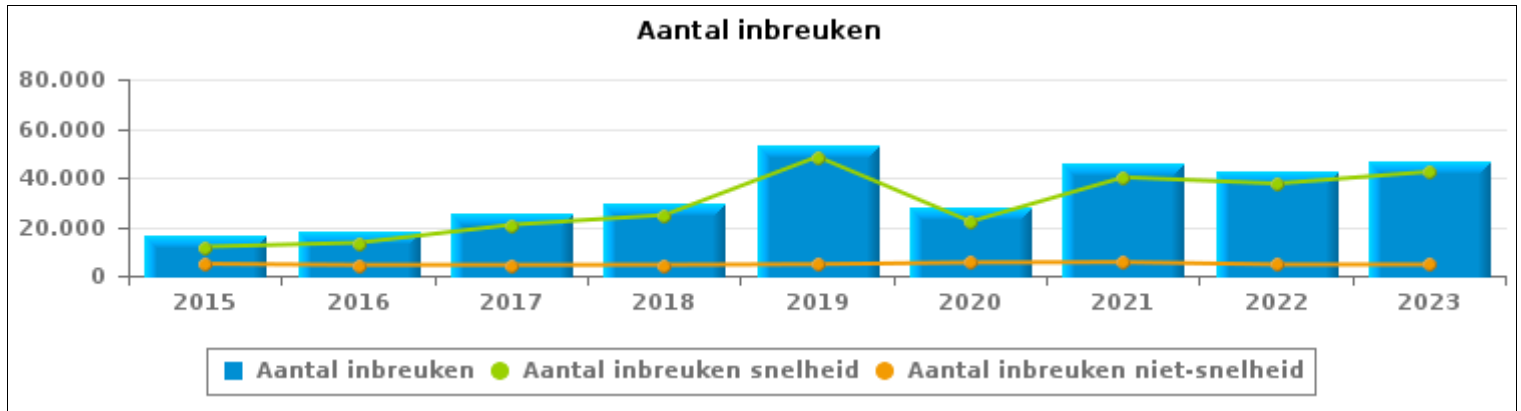
**PZ WAASLAND-NOORD**



# VERKEERSINBREUKEN (autosnelwegen inbegrepen) : ALGEMEEN OVERZICHT

## Vergelijking per jaar: 2015-2023

	2015	2016	2017	2018	2019	2020	2021	2022	2023
<b>TOTAAL AANTAL INBREUKEN</b>	<b>16.650</b>	<b>17.804</b>	<b>25.141</b>	<b>29.160</b>	<b>53.144</b>	<b>27.422</b>	<b>45.601</b>	<b>42.081</b>	<b>46.908</b>
<b>INBREUKEN PER THEMA</b>									
	2015	2016	2017	2018	2019	2020	2021	2022	2023
Snelheid	11.828	13.432	20.751	24.733	48.470	22.048	40.085	37.516	42.347
Stilstaan en parkeren	1.000	1.039	1.293	995	1.090	1.287	1.665	1.242	1.018
GSM	766	734	633	619	631	719	489	408	371
Helm en beschermende kledij	28	23	17	17	32	46	39	62	52
Gordel en kindersitje	639	387	271	289	243	193	170	135	117
Verkeerslichten	64	44	39	36	65	62	47	31	34
Wegcode (rest)	871	616	740	828	855	1.299	1.333	989	1.458
Alcohol	210	292	153	182	231	134	188	174	159
Drugs	20	21	13	13	16	23	34	33	26
Inschrijving	231	129	105	201	224	365	277	175	116
Rijbewijs	136	122	103	110	192	205	234	213	178
Technische eisen	400	444	572	518	515	623	694	741	704
Verzekering	142	112	90	113	99	118	96	99	53
Zwaar vervoer	302	400	361	505	468	296	248	258	272
Andere	8	9	0	0	12	4	2	5	1
Onbekend	5	0	0	1	1	0	0	0	2



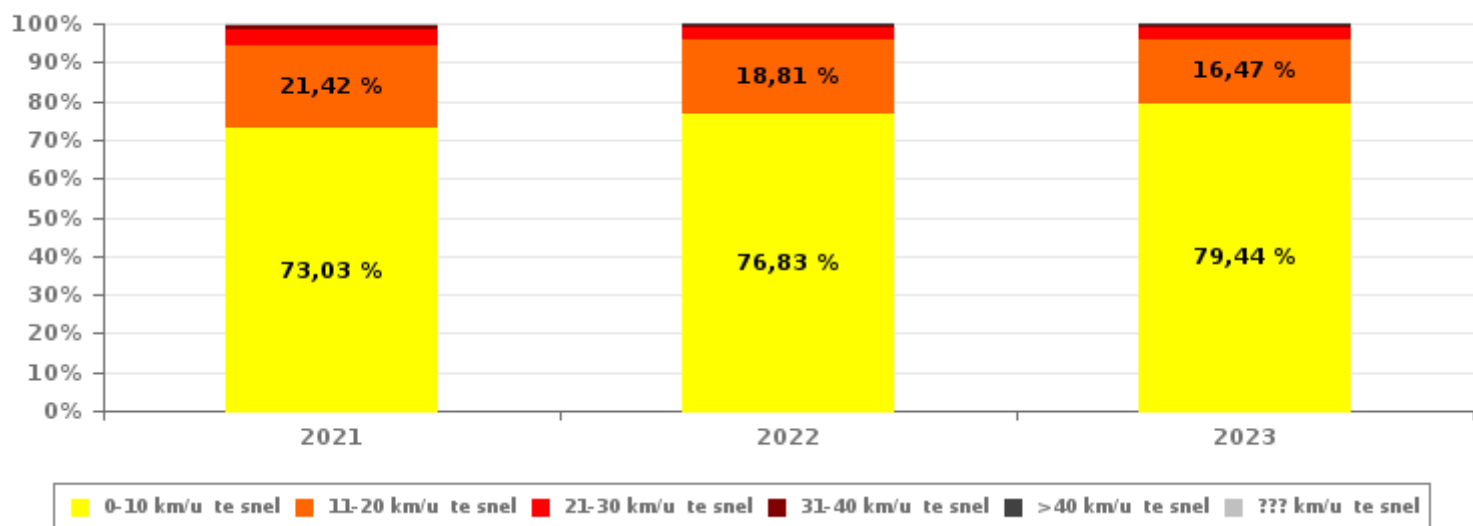


# VERKEERSINBREUKEN (autosnelwegen inbegrepen) : ALGEMEEN OVERZICHT INBREUKEN PER ZWAARTEGRAAD

## Vergelijking per jaar: 2015-2023

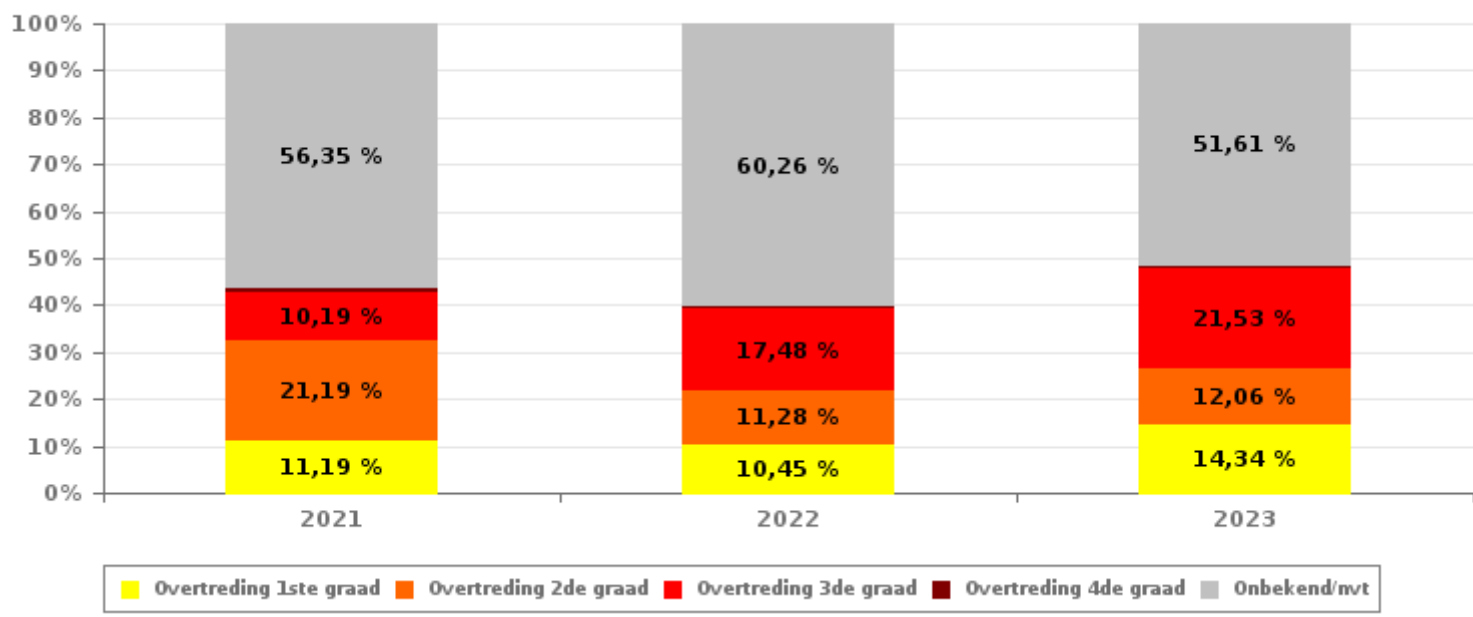
SNELHEID	2015	2016	2017	2018	2019	2020	2021	2022	2023
0-10 km/u te snel	6.141	8.050	11.070	14.864	21.597	13.066	29.276	28.825	33.639
11-20 km/u te snel	4.089	4.006	7.338	7.464	16.505	6.759	8.586	7.058	6.974
21-30 km/u te snel	1.120	965	1.691	1.773	7.023	1.493	1.581	1.206	1.216
31-40 km/u te snel	269	238	392	390	2.390	397	336	246	278
>40 km/u te snel	110	88	157	165	865	154	164	117	136
??? km/u te snel	99	85	103	77	90	179	142	64	104
<b>Subtotaal SNELHEID</b>	<b>11.828</b>	<b>13.432</b>	<b>20.751</b>	<b>24.733</b>	<b>48.470</b>	<b>22.048</b>	<b>40.085</b>	<b>37.516</b>	<b>42.347</b>

### Aantal (snelheid) inbreuken : indeling per graad



NIET-SNELHEID	2015	2016	2017	2018	2019	2020	2021	2022	2023
1ste graad	1.526	603	673	701	616	839	617	477	654
2de graad	1.729	1.248	1.054	1.075	1.220	1.350	1.169	515	550
3de graad	345	225	230	352	321	530	562	798	982
4de graad	49	52	13	16	28	71	60	24	21
Onbekend/NVT	1.173	2.244	2.420	2.283	2.489	2.584	3.108	2.751	2.354
<b>Subtotaal NIET-SNELHEID</b>	<b>4.822</b>	<b>4.372</b>	<b>4.390</b>	<b>4.427</b>	<b>4.674</b>	<b>5.374</b>	<b>5.516</b>	<b>4.565</b>	<b>4.561</b>

### Aantal (niet-snelheid) inbreuken : indeling per graad





## VERKEERSINBREUKEN (autosnelwegen inbegrepen) : ALGEMEEN OVERZICHT

## Vergelijking per maand voor het jaar 2023

	Jan	Feb	Maa	Apr	Mei	Jun	Jul	Aug	Sep	Okt	Nov	Dec	TOTAAL
<b>TOTAAL AANTAL INBREUKEN</b>	<b>3.707</b>	<b>2.965</b>	<b>3.949</b>	<b>4.152</b>	<b>3.162</b>	<b>4.151</b>	<b>4.546</b>	<b>4.570</b>	<b>4.799</b>	<b>4.665</b>	<b>3.532</b>	<b>2.710</b>	<b>46.908</b>
<b>INBREUKEN PER THEMA</b>	<b>Jan</b>	<b>Feb</b>	<b>Maa</b>	<b>Apr</b>	<b>Mei</b>	<b>Jun</b>	<b>Jul</b>	<b>Aug</b>	<b>Sep</b>	<b>Okt</b>	<b>Nov</b>	<b>Dec</b>	<b>TOTAAL</b>
Snelheid	3.411	2.597	3.545	3.759	2.635	3.573	4.219	4.232	4.390	4.383	3.203	2.400	42.347
Stilstaan en parkeren	89	90	76	107	110	67	52	82	83	61	116	85	1.018
GSM	19	34	46	49	29	23	21	30	37	33	26	24	371
Helm en beschermende kledij	1	3	1	1	5	7	6	7	13	1	2	5	52
Gordel en kinderzitje	8	7	14	10	11	10	13	14	4	4	14	8	117
Verkeerslichten	2	1	6	4	5	1	1	5	1	2	3	3	34
Wegcode (rest)	82	118	126	85	205	330	99	85	131	73	71	53	1.458
Alcohol	13	16	9	12	14	22	16	12	5	12	9	19	159
Drugs	1	1	5	4	2	2	3	1	1	1	2	3	26
Inschrijving	5	7	15	10	13	14	9	9	15	3	6	10	116
Rijbewijs	11	18	17	15	24	11	12	8	18	20	7	17	178
Technische eisen	52	49	60	64	60	64	77	62	69	44	50	53	704
Verzekering	2	8	3	5	6	3	2	3	11	5	2	3	53
Zwaar vervoer	11	16	26	27	43	24	16	20	20	21	21	27	272
Andere	0	0	0	0	0	0	0	0	1	0	0	0	1
Onbekend	0	0	0	0	0	0	0	0	0	2	0	0	2
<b>INBREUKEN PER ZWAARTEGRAAD</b>													
<b>SNELHEID</b>	<b>Jan</b>	<b>Feb</b>	<b>Maa</b>	<b>Apr</b>	<b>Mei</b>	<b>Jun</b>	<b>Jul</b>	<b>Aug</b>	<b>Sep</b>	<b>Okt</b>	<b>Nov</b>	<b>Dec</b>	<b>TOTAAL</b>
0-10 km/u te snel	2.738	2.043	2.812	3.000	2.033	2.631	3.361	3.344	3.499	3.534	2.653	1.991	33.639
11-20 km/u te snel	544	448	592	632	487	744	679	688	731	635	446	348	6.974
21-30 km/u te snel	87	64	99	92	69	138	125	152	115	154	76	45	1.216
31-40 km/u te snel	22	21	23	16	22	36	26	31	27	34	14	6	278
>40 km/u te snel	10	9	9	13	15	15	14	7	16	15	8	5	136
??? km/u te snel	10	12	10	6	9	9	14	10	2	11	6	5	104
<b>Subtotaal SNELHEID</b>	<b>3.411</b>	<b>2.597</b>	<b>3.545</b>	<b>3.759</b>	<b>2.635</b>	<b>3.573</b>	<b>4.219</b>	<b>4.232</b>	<b>4.390</b>	<b>4.383</b>	<b>3.203</b>	<b>2.400</b>	<b>42.347</b>
<b>NIET-SNELHEID</b>	<b>Jan</b>	<b>Feb</b>	<b>Maa</b>	<b>Apr</b>	<b>Mei</b>	<b>Jun</b>	<b>Jul</b>	<b>Aug</b>	<b>Sep</b>	<b>Okt</b>	<b>Nov</b>	<b>Dec</b>	<b>TOTAAL</b>
1ste graad	58	37	32	22	43	219	31	28	73	22	40	49	654
2de graad	26	62	65	29	165	54	36	26	25	24	22	16	550
3de graad	56	73	115	103	64	105	75	100	96	79	65	51	982
4de graad	1	2	0	4	0	3	0	2	1	0	2	6	21
Onbekend/NVT	155	194	192	235	255	197	185	182	214	157	200	188	2.354
<b>Subtotaal NIET-SNELHEID</b>	<b>296</b>	<b>368</b>	<b>404</b>	<b>393</b>	<b>527</b>	<b>578</b>	<b>327</b>	<b>338</b>	<b>409</b>	<b>282</b>	<b>329</b>	<b>310</b>	<b>4.561</b>



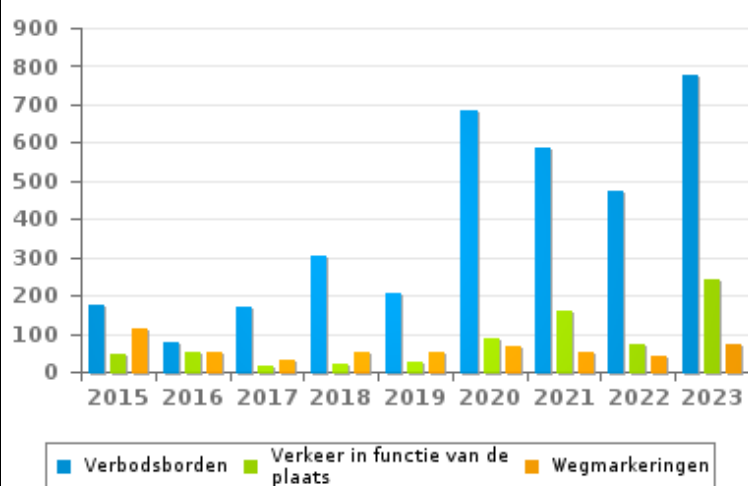
# VERKEERSINBREUKEN (autosnelwegen inbegrepen) : ALGEMEEN OVERZICHT (DETAIL)

Vergelijking per jaar: 2015-2023

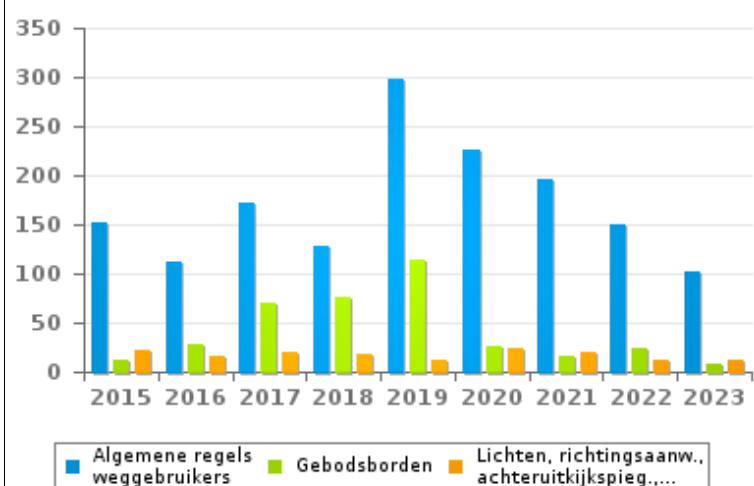
## Wegcode(rest)

	2015	2016	2017	2018	2019	2020	2021	2022	2023
Verbodsborden	177	78	172	303	205	682	587	474	775
Algemene regels weggebruikers	153	112	172	129	298	226	197	151	103
Rijbewegingen	196	149	152	99	63	72	101	59	101
Verkeer in functie van de plaats	44	50	17	21	25	88	161	72	244
Lading van goederen (Wegcode)	83	81	60	23	25	47	123	105	81
Wegmarkeringen	113	51	32	49	49	67	53	40	70
Gebodsborden	13	28	70	76	114	27	17	24	8
Voorrang	19	11	18	13	13	22	30	17	24
Lichten, richtingsaanw., achteruitkijkspieg.,...	23	17	21	18	13	25	21	13	13
Bevelen van bevoegde personen	29	24	15	24	14	16	22	4	9
Wegcode: andere	3	1	0	55	23	5	2	6	5
Gedrag tov bepaalde weggebruikers	4	9	5	10	7	13	10	14	10
Vervoer van personen (Wegcode)	14	5	6	8	6	9	9	10	15
<b>TOTAAL</b>	<b>871</b>	<b>616</b>	<b>740</b>	<b>828</b>	<b>855</b>	<b>1.299</b>	<b>1.333</b>	<b>989</b>	<b>1.458</b>

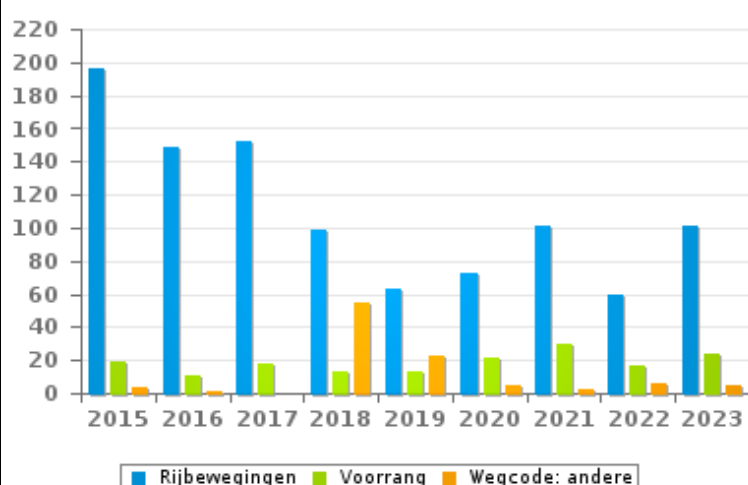
Aantal inbreuken



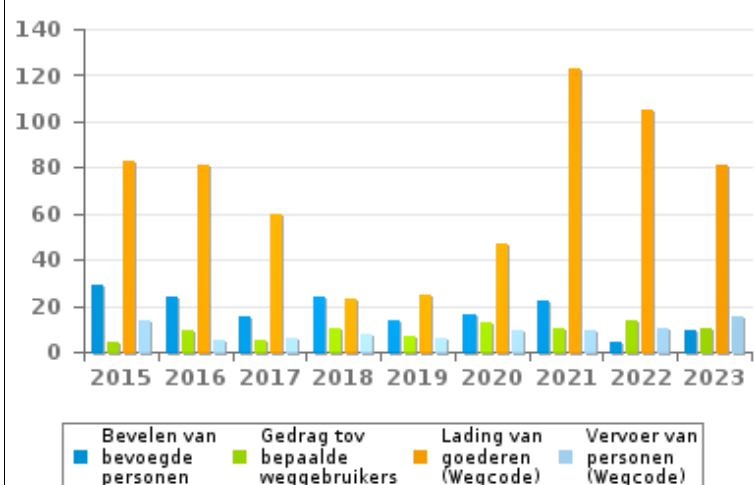
Aantal inbreuken



Aantal inbreuken



Aantal inbreuken





## VERKEERSINBREUKEN (autosnelwegen inbegrepen) : TOP 5

2023

**Alle inbreuken**

Thema	Wetsartikel	Aantal inbreuken	% (*)
Snelheid	Art. 11.2.1° - a). Buiten de bebouwde kommen is de snelheid beperkt tot 120 km per uur op de autosnelwegen [...]. De lagere snelheidsbeperkingen opgelegd door het verkeersbord C43 of voortvloeiend uit artikel 11.3. blijven van toepassing. Art. 5. De weggebruikers moeten de verkeerslichten, verkeersborden en wegmarkeringen in acht nemen wanneer deze regelmatig zijn naar de vorm, voldoende zichtbaar zijn en overeenkomstig de voorschriften van [...] [het algemeen] reglement [op de politie van het wegverkeer en van het gebruik van de openbare weg] zijn aangebracht. Art. 68.3. [...] Bord C43 [met de vermelding 100]: Vanaf het verkeersbord tot [...] [verkeersbord C45], verbod te rijden met een grotere snelheid dan [100 km per uur] [...].	23.259	49,58 %
Snelheid	Art. 11.2.1°.a). Buiten de bebouwde kommen is de snelheid beperkt tot 120 km per uur op de autosnelwegen [...].	6.815	14,53 %
Snelheid	[VI. Gew.:] Art. 11.2.3° - b). Buiten de bebouwde kommen is de snelheid beperkt tot 70 km per uur op de andere openbare wegen. Op sommige openbare wegen kan evenwel een lagere of hogere snelheidsbeperking opgelegd of toegelaten worden door het verkeersbord C43. De lagere snelheidsbeperkingen voortvloeiend uit artikel 11.3 blijven van toepassing. Art. 5. De weggebruikers moeten de [...] verkeersborden [...] in acht nemen wanneer deze regelmatig zijn naar de vorm, voldoende zichtbaar zijn en overeenkomstig de voorschriften van [...] [het algemeen] reglement [op de politie van het wegverkeer en van het gebruik van de openbare weg] zijn aangebracht. Art. 68.3. [...] Bord C43 [met de vermelding 50]: Vanaf het verkeersbord tot het volgend kruispunt [of verkeersbord C45], verbod te rijden met een grotere snelheid dan [50 km per uur] [...].	3.823	8,15 %
Snelheid	[VI. Gew.:] Art. 22quater. Binnen de zones afgebakend door de verkeersborden F4a en F4b is de snelheid beperkt tot 30 km per uur.	2.751	5,86 %
Snelheid	[VI. Gew.:] Art. 11.2.3°.b). Buiten de bebouwde kommen is de snelheid beperkt tot 70 km per uur op de andere openbare wegen.	2.180	4,65 %



## VERKEERSINBREUKEN (autosnelwegen inbegrepen) : TOP 5

2023

**4de graadsinbreuken**

Thema	Wetsartikel	Aantal inbreuken	% (*)
Wegcode (rest)	De overtreding op de hierna vermelde bepalingen wordt beschouwd als overtreding van 4de graad krachtens artikel 4.4° van KB 30-09-2005 : Art. 20.3.1°. Het is verboden zich op een overweg te begeven wanneer de slagbomen in beweging of gesloten zijn.	4	0,01 %
Wegcode (rest)	De overtreding op de hierna vermelde bepalingen wordt beschouwd als overtreding van 4de graad krachtens artikel 4.4° van KB 30-09-2005 : Art. 20.3.2°. Het is verboden zich op een overweg te begeven wanneer de rode knipperlichten branden.	4	0,01 %
Wegcode (rest)	Art. 4.1. De weggebruikers moeten onmiddellijk gevolg geven aan de bevelen van de bevoegde personen. Art. 4.2.2°. Als bevelen worden inzonderheid beschouwd: de arm of de armen horizontaal uitgestrekt, wat stoppen betekent voor de weggebruikers die naderen uit richtingen welke deze aangewezen door de arm of armen, dwarsen. Art. 4.1°. [...] zijn overtredingen van de vierde graad in de zin van artikel 29§1, eerste lid, van [...] [de] wet betreffende de politie over het wegverkeer, gecoördineerd op 16 maart 1968: de [...] bevelen negeren van een bevoegd persoon [vermeld in het artikel 4.2.2° van KB 01-12-1975].	3	0,01 %
Wegcode (rest)	De overtreding op de hierna vermelde bepalingen wordt beschouwd als overtreding van 4de graad krachtens artikel 4.5° van KB 30-09-2005 :Art. 21.4.3° Op autosnelwegen is het verboden: achteruit te rijden of te rijden in de tegenovergestelde rijrichting.	3	0,01 %
Wegcode (rest)	De overtreding op de hierna vermelde bepalingen wordt beschouwd als overtreding van 4de graad krachtens artikel 4.7° van KB 30-09-2005 :Art. 50. Behoudens speciale toelating van de wettelijke gemachtigde overheid zijn verboden op de openbare weg, alle snelheids- en sportwedstrijden, inzonderheid snelheids-, regelmatigheids- of behendighedsritten of -wedstrijden.	3	0,01 %

(\*) % ten opzichte van totaal aantal inbreuken



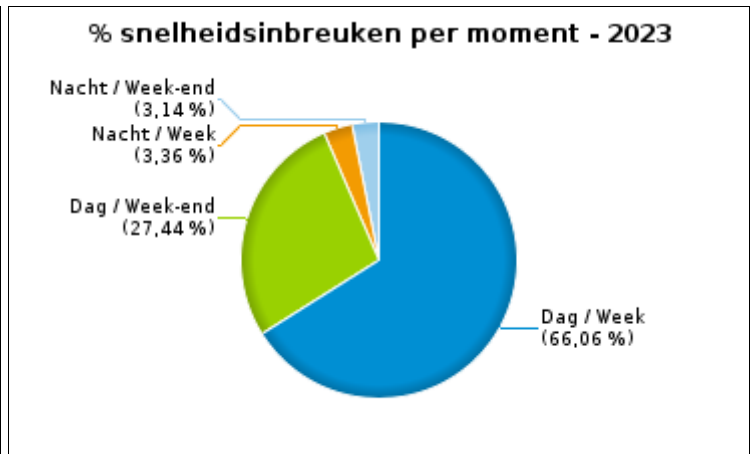
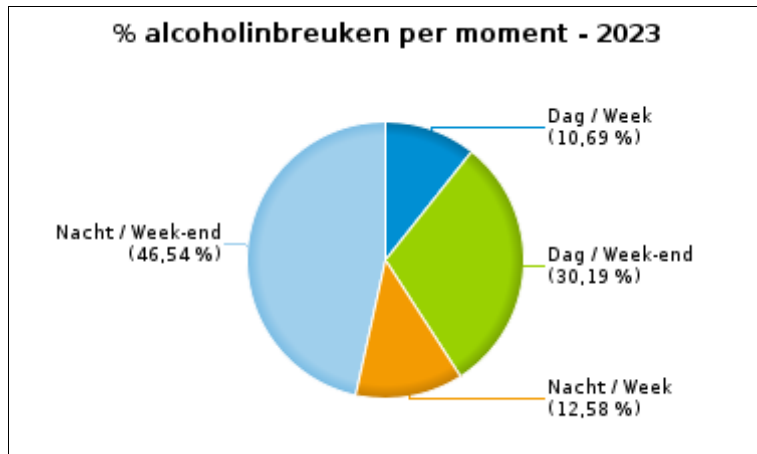
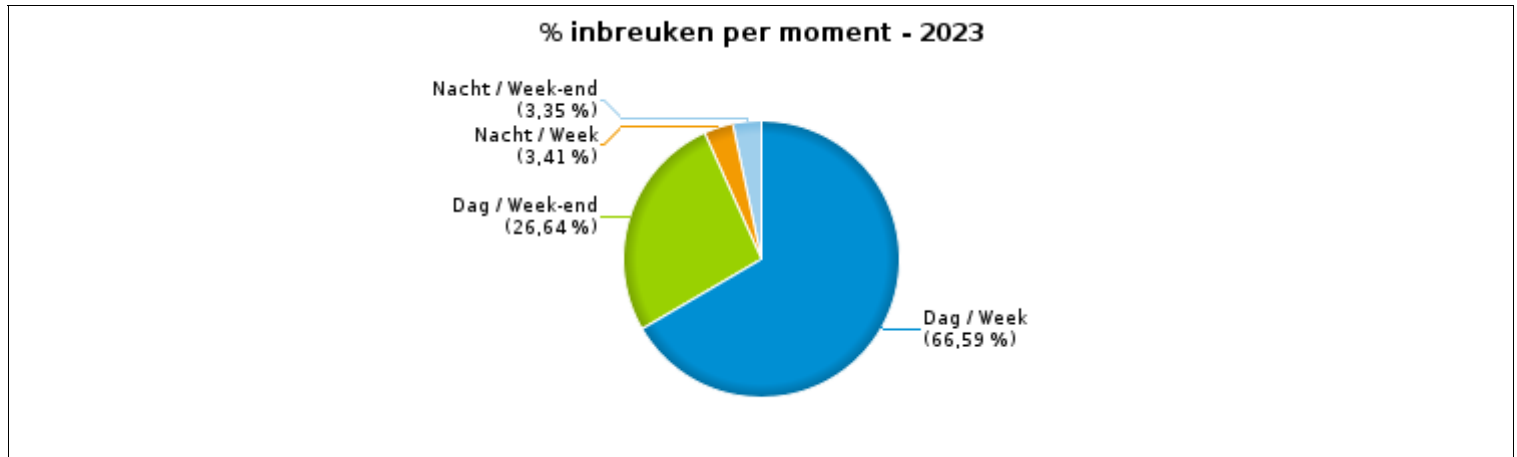
# VERKEERSINBREUKEN (autosnelwegen inbegrepen) : MOMENT

## Aantal inbreuken per moment van de week 2023

	Week			Week-end			TOTAAL
	Dag	Nacht	Subtotaal	Dag	Nacht	Subtotaal	
Snelheid	27.975	1.421	29.396	11.622	1.329	12.951	42.347
Stilstaan en parkeren	634	19	653	326	39	365	1.018
GSM	325	4	329	38	4	42	371
Helm en beschermende kledij	31	3	34	9	9	18	52
Gordel en kinderzitje	84	2	86	28	3	31	117
Verkeerslichten	23	3	26	5	3	8	34
Wegcode (rest)	1.218	42	1.260	161	37	198	1.458
Alcohol	17	20	37	48	74	122	159
Drugs	5	9	14	7	5	12	26
Inschrijving	80	6	86	25	5	30	116
Rijbewijs	93	16	109	40	29	69	178
Technische eisen	512	32	544	140	20	160	704
Verzekering	31	2	33	14	6	20	53
Zwaar vervoer	207	22	229	34	9	43	272
Andere	1	0	1	0	0	0	1
Onbekend	2	0	2	0	0	0	2
<b>TOTAAL</b>	<b>31.238</b>	<b>1.601</b>	<b>32.839</b>	<b>12.497</b>	<b>1.572</b>	<b>14.069</b>	<b>46.908</b>

Weekend: van vrijdag 22.00u tot maandag 06.00u  
Week: van maandag 06.00u tot vrijdag 22.00u

Dag: van 06.00u tot 22.00u  
Nacht: van 22.00u tot 06.00u







## SNELHEIDSINBREUKEN (autosnelwegen inbegrepen) : PLAATS

2023

## Beveren

Straat	Huis nr	Km paal	0-10 km/u te snel	11-20 km/u te snel	21-30 km/u te snel	31-40 km/u te snel	>40 km/u te snel	??? km/u te snel	TOTAAL
A11-E34 Ri Antwerpen oprit 10 Vrasene		75.4	0	0	0	0	0	2	2
A11-E34 Richting Antwerpen	*	77.4	1.521	389	91	16	10	0	2.027
A11-E34 Richting Antwerpen			0	1	3	1	0	3	8
A11-E34 Richting Antwerpen		69.7	0	0	1	0	0	0	1
A11-E34 Richting Antwerpen		70.8	0	0	0	1	0	0	1
A11-E34 Richting Brugge		77.2	135	31	9	0	0	0	175
A11-E34 Richting Brugge		77.4	36	5	0	0	0	0	41
A11-E34 Richting Brugge			0	0	2	0	2	5	9
A11-E34 Richting Brugge		73.1	0	0	0	0	0	2	2
A11-E34 Richting Brugge		73.3	0	0	0	0	0	1	1
A11-E34 Ri Knokke afrit 10 Vrasene			1	2	1	0	0	0	4
A11-E34 Ri Knokke afrit 10 Vrasene		75.3	0	0	0	0	0	1	1
A11-E34 Ri Knokke afrit 9 Melsele			0	0	0	0	0	1	1
A14-E17 Ri Antwerpen			0	0	0	0	1	4	5
A14-E17 Ri Antwerpen		88.0	0	0	1	0	0	0	1
A14-E17 Ri Antwerpen		97.3	0	0	0	0	0	1	1
A14-E17 Ri Antwerpen afrit 16 Kruibeke			0	0	0	0	0	2	2
A14-E17 Richting Lille (F) Parking Beveren		94.1	0	0	0	0	0	2	2
A14-E17 Ri Lille (F)			2	1	1	1	1	4	10
A14-E17 Ri Lille (F)		90.0	0	0	0	0	1	2	3
A14-E17 Ri Lille (F)		96.0	0	0	0	0	0	2	2
Albert Panisstraat	29		1	0	0	0	0	0	1
Bankstraat			0	0	0	0	0	1	1
Bergstraat	56		11	8	1	0	0	0	20
Bergstraat	16		8	2	0	0	0	0	10
Blikken			0	0	0	0	0	4	4
Bosdamlaan	26		1	0	0	0	0	0	1
Bremstraat	4		0	0	0	0	0	1	1



## SNELHEIDSINBREUKEN (autosnelwegen inbegrepen) : PLAATS

2023

## Beveren

Straat	Huis nr	Km paal	0-10 km/u te snel	11-20 km/u te snel	21-30 km/u te snel	31-40 km/u te snel	>40 km/u te snel	??? km/u te snel	TOTAAL
Broekstraat			0	0	0	0	0	1	1
Dijkstraat	73		77	36	5	1	0	0	119
Dijkstraat	59		45	20	1	1	2	0	69
Dijkstraat	75		35	20	1	0	0	0	56
Dijkstraat	72		32	15	0	0	0	0	47
Donkvijverstraat	33		32	4	1	0	0	0	37
Dreefstraat	12823		13	19	2	2	0	0	36
Dreefstraat	4		0	4	0	0	0	0	4
E17	91		0	0	0	0	0	2	2
Elzestraat	27		79	52	18	4	1	0	154
Fabriekstraat			652	104	3	1	0	0	760
Gaverlandstraat	111		14	7	0	0	0	0	21
Gentseweg	A5425		150	124	34	14	8	0	330
Gentseweg	39.5		71	22	6	1	1	0	101
Gentseweg			21	16	2	1	0	0	40
Gentseweg	104		10	1	0	0	0	0	11
Gentseweg	92		8	1	0	0	0	0	9
Gentseweg	81		4	3	0	0	0	0	7
Gentseweg	96		5	2	0	0	0	0	7
Gentseweg	71A		3	3	0	0	0	0	6
Gentseweg	74		2	4	0	0	0	0	6
Gentseweg	98		3	2	1	0	0	0	6
Gentseweg	418		1	2	0	0	0	1	4
Gentseweg	91		1	2	0	0	0	0	3
Gentseweg	116		1	0	0	0	0	0	1
Gentseweg	299		0	0	0	0	0	1	1
Gentseweg	342		0	0	0	1	0	0	1
Gentseweg	A5452		1	0	0	0	0	0	1



## SNELHEIDSINBREUKEN (autosnelwegen inbegrepen) : PLAATS

2023

## Beveren

Straat	Huis nr	Km paal	0-10 km/u te snel	11-20 km/u te snel	21-30 km/u te snel	31-40 km/u te snel	>40 km/u te snel	??? km/u te snel	TOTAAL
Gentseweg	KMP.3		0	0	0	1	0	0	1
Gentseweg	VPL.A		0	1	0	0	0	0	1
Gravendreef	7		25	14	1	0	0	0	40
Grote Baan	174		13	2	1	0	0	0	16
Grote Baan	143		4	1	0	0	0	0	5
Grote Baan	167		4	0	0	0	0	0	4
Grote Baan	140		2	0	0	0	0	0	2
Grote Baan	292		1	0	0	0	0	0	1
Grote Baan	296		1	0	0	0	0	0	1
Grote Baan			0	0	0	0	0	1	1
Grote Kouterstraat	134		14	3	2	0	0	0	19
Grote Kouterstraat			0	0	0	0	0	1	1
Hazopweg			0	0	0	0	0	1	1
Heirbaan	98		6	6	0	0	0	0	12
Heirbaan	108		6	4	0	0	0	0	10
Heirbaan	4		4	3	0	0	0	0	7
Hennenneststraat	10		2	5	1	0	0	0	8
Hoge Watergangweg	46D69		147	121	49	16	5	0	338
Hoge Watergangweg	46D72		29	41	11	4	1	0	86
Hoge Watergangweg	46D74		16	17	1	4	1	0	39
Hoge Watergangweg			0	0	0	0	0	1	1
Kalishoekstraat	8		2	2	0	0	0	0	4
Kapeldijkstraat	21		65	3	0	0	0	0	68
Kasteeldreef	37		18	12	1	0	0	0	31
Kasteeldreef			0	0	0	0	0	1	1
Kerkstraat	72		23	12	0	0	0	0	35
Kerkstraat	43		15	12	1	2	0	0	30
Kerkstraat	35A		13	9	1	0	0	0	23



## SNELHEIDSINBREUKEN (autosnelwegen inbegrepen) : PLAATS

2023

## Beveren

Straat	Huis nr	Km paal	0-10 km/u te snel	11-20 km/u te snel	21-30 km/u te snel	31-40 km/u te snel	>40 km/u te snel	??? km/u te snel	TOTAAL
Kerkstraat	34		18	1	0	0	1	0	20
Kerkstraat	35		8	5	2	0	0	0	15
Kerkstraat	39		7	4	0	0	0	0	11
Kerkstraat	68		7	3	1	0	0	0	11
Kerkstraat	41		4	2	0	0	0	0	6
Kerkstraat	OZ 11		2	0	1	1	0	0	4
Kerkstraat	111		0	1	0	0	0	0	1
Kieldrechtsebaan	54		11	7	0	0	0	0	18
Kieldrechtsebaan	46		11	5	0	0	0	0	16
Kieldrechtsebaan	44		4	6	1	0	0	0	11
Kieldrechtsebaan	OZ 54		7	3	0	0	0	0	10
Kieldrechtsebaan	38		6	2	0	0	0	0	8
Kieldrechtsebaan			0	0	0	0	0	1	1
Klapperstraat	53		57	20	0	0	0	0	77
Klapperstraat	39		1	0	0	0	0	0	1
Kleine Schoorstraat			0	0	0	0	0	1	1
Klein Laarstraat	80		28	34	7	2	0	0	71
Klein Laarstraat	17		27	16	1	0	0	0	44
Klein Laarstraat	A5425		16	9	1	0	0	0	26
Koolputstraat	15		13	3	0	0	0	0	16
Kortbroekstraat			0	0	0	0	0	1	1
Kouterstraat	243		2	2	0	0	0	0	4
Kreek	1		86	60	8	3	0	0	157
Kreek	5597		68	38	5	0	0	0	111
Kreek	80		25	23	3	0	0	0	51
Kreek	82		12	14	3	1	0	0	30
Kreek	86		9	5	0	1	0	0	15
Kreek	104		1	6	0	0	0	0	7



## SNELHEIDSINBREUKEN (autosnelwegen inbegrepen) : PLAATS

2023

## Beveren

Straat	Huis nr	Km paal	0-10 km/u te snel	11-20 km/u te snel	21-30 km/u te snel	31-40 km/u te snel	>40 km/u te snel	??? km/u te snel	TOTAAL
Kruibekesteenweg	81		18	7	0	0	0	0	25
Kruibekesteenweg	232		13	7	3	0	1	0	24
Kruibekesteenweg	177		12	4	1	0	0	0	17
Kruibekesteenweg	187		3	3	1	0	0	0	7
Kruibekesteenweg	189		2	1	0	0	0	0	3
Liefkenshoektunnel			0	0	0	0	0	1	1
Lindenlaan	121		72	19	2	0	0	0	93
Lindenlaan	206		27	18	5	0	0	0	50
Lindenlaan	204		16	8	1	0	0	0	25
Lindenlaan	208		13	11	1	0	0	0	25
Lindenlaan	244		16	9	0	0	0	0	25
Lindenlaan	230		5	0	0	1	0	0	6
Melseledijk(KAL)	44		423	74	5	1	0	0	503
Melseledijk(KAL)	12		58	27	1	0	0	0	86
Melseledijk(KAL)	56		19	6	0	0	0	0	25
Melseledijk(KAL)	14		16	7	0	0	0	0	23
Molenstraat	124		9	3	0	0	0	0	12
Molenstraat	136		5	3	0	1	0	0	9
Molenstraat	118		2	2	0	0	0	0	4
Mosselbank	19		16	9	0	0	0	0	25
Mosselbank	15		12	8	0	0	0	0	20
Mosselbank	52		14	2	0	0	0	0	16
Mosselbank	31		13	1	0	0	0	0	14
Mosselbank	17		5	1	2	0	0	0	8
N70 Richting Antwerpen		39.5	0	0	0	0	0	1	1
N70 Richting Gent		545.0	0	1	0	0	0	0	1
Nieuw-Arenbergstraat	8		63	108	27	14	8	0	220
Nieuw-Arenbergstraat	7		16	14	7	1	0	0	38



## SNELHEIDSINBREUKEN (autosnelwegen inbegrepen) : PLAATS

2023

## Beveren

Straat	Huis nr	Km paal	0-10 km/u te snel	11-20 km/u te snel	21-30 km/u te snel	31-40 km/u te snel	>40 km/u te snel	??? km/u te snel	TOTAAL
Nieuw-Arenbergstraat	13292		10	5	0	0	0	0	15
Nieuw-Arenbergstraat			0	0	0	0	0	1	1
Nieuwe Baan	47		44	14	0	0	0	0	58
Oostlangeweg			13	16	5	1	1	0	36
Oostlangeweg	4519		14	12	1	0	0	0	27
Oostlangeweg	4517		12	5	2	1	1	0	21
Oostlangeweg	5		6	3	1	0	1	0	11
Oostlangeweg	13144		3	4	0	0	1	0	8
Oostlangeweg	30		0	0	1	0	0	0	1
Oud Arenberg	88		10	16	4	0	1	0	31
Oude Zandstraat	27		0	1	0	0	0	0	1
Oude Zandstraat			0	0	0	0	0	1	1
Pareinpark	6		57	19	4	1	0	0	81
Pastoor Steenssensstraat	131		2	0	0	0	0	0	2
Perstraat	119		50	44	11	5	2	0	112
Perstraat	117		23	27	3	1	0	0	54
Perstraat	82		11	13	1	0	0	0	25
Perstraat	92		5	1	0	0	0	0	6
Perstraat	62		3	1	1	0	0	0	5
Piet Stautstraat	51		63	29	5	0	0	0	97
Piet Stautstraat	57		41	26	5	0	0	0	72
Piet Stautstraat	44		32	28	2	0	0	0	62
Provinciale Baan	50		22	12	6	2	0	0	42
Provinciale Baan	11		6	2	1	0	0	0	9
Provinciale Baan	26		3	4	0	0	0	0	7
Provinciale Baan			0	0	2	0	0	3	5
R2 BEVERENTUNNEL RICHTING BERGEN OP ZOOM		81.9	244	38	18	5	1	0	306
R2 BEVERENTUNNEL RICHTING STABROEK		81.9	258	46	17	4	2	0	327



## SNELHEIDSINBREUKEN (autosnelwegen inbegrepen) : PLAATS

2023

## Beveren

Straat	Huis nr	Km paal	0-10 km/u te snel	11-20 km/u te snel	21-30 km/u te snel	31-40 km/u te snel	>40 km/u te snel	??? km/u te snel	TOTAAL
R2 BEVERENTUNNEL RICHTING ZELZATE		80.4	20.295	1.923	319	49	40	0	22.626
R2 Ri Kallo (A11-E34)			0	0	0	0	1	2	3
Ruiterstraat	55		36	15	6	0	1	0	58
Ruiterstraat	29		9	10	2	0	0	0	21
Ruiterstraat	54		11	9	0	0	0	0	20
Ruiterstraat	16		4	6	1	0	0	0	11
Ruiterstraat			0	0	0	4	2	2	8
Scheldedijk			1	2	0	0	0	0	3
Scheldedijk	5060B		0	1	0	0	0	0	1
Scheldedijk	VP506		0	1	0	0	0	0	1
Schoolstraat	82		3	0	0	0	0	0	3
Sint-Antoniusweg	145C1		30	20	11	4	2	0	67
Sint-Antoniusweg			2	2	2	0	0	9	15
Sint-Antoniusweg	VP145		1	1	1	0	0	0	3
Sint-Laurentiusstraat	45		4	4	2	0	0	0	10
Stationsplein			0	0	0	0	0	1	1
Stuurstraat	71		8	5	0	0	0	0	13
Stuurstraat	59		3	3	1	0	0	0	7
Veldhoekdam			0	0	0	1	0	0	1
Verrebroekstraat	46C10		58	31	3	0	0	0	92
Verrebroekstraat	46C09		10	3	0	0	0	0	13
Vesten	60		4	0	0	0	0	0	4
Vosstraat			0	0	0	0	0	1	1
Willem Van Doornyckstraat	55		57	6	0	0	0	0	63
Zandstraat	58		41	15	1	0	0	0	57
Zandstraat	45		33	17	4	1	0	0	55
Zandstraat	11813		26	10	1	0	0	0	37
Zandstraat	60		15	7	0	0	0	0	22



## SNELHEIDSINBREUKEN (autosnelwegen inbegrepen) : PLAATS

2023

## Beveren

Straat	Huis nr	Km paal	0-10 km/u te snel	11-20 km/u te snel	21-30 km/u te snel	31-40 km/u te snel	>40 km/u te snel	??? km/u te snel	TOTAAL
Zandstraat	178		1	0	0	0	0	0	1
Zandstraat	29		1	0	0	0	0	0	1
Zandstraat	49		1	0	0	0	0	0	1
Zandstraat	77		0	0	0	0	0	1	1
Zillebeek	16		34	6	1	0	0	0	41
Zillebeek	106		25	14	1	0	0	0	40
Zillebeek	22		10	4	0	0	0	0	14
Zillebeek	30		6	5	0	1	0	0	12
Zillebeek	24		8	2	0	0	0	0	10
Zillebeek	108		4	3	0	1	0	0	8
Zillebeek	90		4	1	0	0	0	0	5
<b>TOTAAL</b>			<b>26.361</b>	<b>4.284</b>	<b>788</b>	<b>179</b>	<b>100</b>	<b>74</b>	<b>31.786</b>

## Sint-Gillis-Waas

Straat	Huis nr	Km paal	0-10 km/u te snel	11-20 km/u te snel	21-30 km/u te snel	31-40 km/u te snel	>40 km/u te snel	??? km/u te snel	TOTAAL
A11-E34 Richting Antwerpen		83.1	91	22	6	2	1	0	122
A11-E34 Richting Brugge		80.0	1.489	392	110	31	11	0	2.033
A11-E34 Richting Brugge		82.4	366	101	20	5	2	0	494
A11-E34 Richting Brugge			1	2	0	1	0	1	5
A11-E34 Richting Brugge		79.7	0	0	0	0	0	1	1
A11-E34 Richting Brugge		80.1	0	0	0	0	0	1	1
A11-E34 Richting Brugge		81.5	0	0	1	0	0	0	1
A11-E34 RICHTING KNOCKE		78.1	93	19	2	0	0	0	114
Aststraat	27		6	9	2	1	0	0	18
Aststraat	26		2	2	1	1	0	0	6
Baarstraat	39		50	29	3	2	0	0	84
Baarstraat	30		29	15	5	1	0	0	50





## SNELHEIDSINBREUKEN (autosnelwegen inbegrepen) : PLAATS

2023

## Sint-Gillis-Waas

Straat	Huis nr	Km paal	0-10 km/u te snel	11-20 km/u te snel	21-30 km/u te snel	31-40 km/u te snel	>40 km/u te snel	??? km/u te snel	TOTAAL
Baarstraat	OZ 27		17	9	2	0	0	0	28
Baarstraat	20		0	2	0	0	0	0	2
Beekstraat	43		60	55	8	1	0	0	124
Beekstraat	47		33	18	3	0	0	0	54
Beekstraat	35		18	16	2	0	0	0	36
Beekstraat	33		21	10	1	0	0	0	32
Beekstraat	476		12	13	4	0	0	0	29
Beekstraat	49		10	9	0	0	0	0	19
Bergstraat	16		23	14	0	0	0	0	37
Blokstraat	79		4	3	0	0	0	0	7
Buitenstraat	110		3	0	0	0	0	0	3
Bunderstraat	11		21	7	2	0	0	0	30
Doornstraat	36		9	4	3	0	0	0	16
Duikeldam			0	0	0	0	0	1	1
Ettingestraat	11		25	31	5	0	0	0	61
Gaversstraat	79		65	20	2	1	0	0	88
Gaversstraat	69		10	3	0	0	0	0	13
Gaversstraat	67		8	2	1	0	0	0	11
Gaversstraat	25		0	3	0	0	0	0	3
Gaversstraat	47		1	2	0	0	0	0	3
Gaversstraat	81		0	0	0	0	0	2	2
Geinsteindestraat	18		6	1	1	0	0	0	8
Gentstraat	16		160	103	8	1	0	0	272
Gentstraat	68		27	12	4	0	0	0	43
Heidestraat	123		24	3	0	0	0	0	27
Heidestraat	54		17	8	1	0	0	0	26
Hogenakkerstraat			1	0	0	0	0	0	1
Hogewatergangweg	46D10		52	53	9	3	0	0	117



## SNELHEIDSINBREUKEN (autosnelwegen inbegrepen) : PLAATS

2023

## Sint-Gillis-Waas

Straat	Huis nr	Km paal	0-10 km/u te snel	11-20 km/u te snel	21-30 km/u te snel	31-40 km/u te snel	>40 km/u te snel	??? km/u te snel	TOTAAL
Hogewatergangweg	57C01		31	28	7	3	3	0	72
Hogewatergangweg			0	0	0	0	0	3	3
Holstraat	22		19	11	1	1	0	0	32
Holstraat	14		15	6	0	0	0	0	21
Holstraat	16		7	5	0	0	0	0	12
Houtvoortstraat	24		3	2	0	0	0	0	5
Kemphoekstraat	13		8	3	0	0	0	0	11
Kemphoekstraat	15		5	3	0	0	0	0	8
Kemphoekstraat	20		2	0	1	0	0	0	3
Kemzekestraat			0	0	0	0	2	0	2
Kerselarendreef	20		3	2	0	0	0	0	5
Kerselarendreef	30		1	1	0	0	0	0	2
Klapdorp	9		11	1	1	0	0	0	13
Klingedijkstraat	37		2	1	0	0	0	0	3
Klingedorp	24		11	5	1	0	0	0	17
Klingedorp	16		6	1	0	0	0	0	7
Koningshoeveweg	11		8	4	0	0	0	0	12
Koningshoeveweg	3579		7	3	0	0	0	0	10
Lijkveldestraat	100		6	6	1	0	0	0	13
Lijkveldestraat	60		6	4	0	0	0	0	10
Margrietstraat	24		1	0	0	0	0	0	1
Molenhoekstraat	48		29	25	14	1	0	0	69
Molenhoekstraat	OZ 56		30	20	4	0	1	0	55
Molenhoekstraat	OZ 54		19	21	6	1	0	0	47
Molenhoekstraat	56		17	13	7	0	0	0	37
Nieuwstraat	20		1	2	0	0	0	0	3
Nieuwstraat	10		2	0	0	0	0	0	2
Nieuwstraat	30		1	0	0	0	0	0	1



## SNELHEIDSINBREUKEN (autosnelwegen inbegrepen) : PLAATS

2023

## Sint-Gillis-Waas

Straat	Huis nr	Km paal	0-10 km/u te snel	11-20 km/u te snel	21-30 km/u te snel	31-40 km/u te snel	>40 km/u te snel	??? km/u te snel	TOTAAL
Okkevoordestraat	50		15	16	4	0	2	0	37
Oude Molenstraat	57		25	24	4	1	0	0	54
Oude Molenstraat	55		4	3	1	0	0	0	8
Polderstraat	43		8	3	1	0	0	0	12
Polderstraat	39		3	5	0	0	0	0	8
Polderstraat	45		6	2	0	0	0	0	8
Pompstraat			0	0	0	0	0	1	1
Potterstraat	109		126	10	1	0	0	0	137
Potterstraat	99		75	10	1	0	0	0	86
Potterstraat	124		54	13	2	0	0	0	69
Potterstraat	117		32	22	0	0	0	0	54
Potterstraat	OZ 10		2	1	0	0	0	0	3
Potterstraat			2	0	0	0	0	0	2
Puyveldestraat	47		5	1	0	0	0	0	6
Puyveldestraat	51		4	1	0	0	0	0	5
Reepstraat	117		77	52	4	1	1	0	135
Reepstraat	162		46	28	6	1	0	0	81
Reepstraat	178		40	17	3	0	0	0	60
Reepstraat	67		30	28	2	0	0	0	60
Reepstraat	123		37	15	1	0	0	0	53
Reepstraat	74		33	3	2	0	0	0	38
Reinakkerweg	58C01		32	22	4	1	1	0	60
Reinakkerweg	58C27		18	18	6	2	0	0	44
Reinakkerweg	VP 58		1	4	1	1	0	0	7
Reinakkerweg	VPL.		0	0	1	0	0	0	1
Shondstraat	46		20	13	1	0	0	0	34
Shondstraat	4		11	7	0	1	0	0	19
Shondstraat	30		1	1	0	0	0	0	2



## SNELHEIDSINBREUKEN (autosnelwegen inbegrepen) : PLAATS

2023

## Sint-Gillis-Waas

Straat	Huis nr	Km paal	0-10 km/u te snel	11-20 km/u te snel	21-30 km/u te snel	31-40 km/u te snel	>40 km/u te snel	??? km/u te snel	TOTAAL
Sint-Niklaasstraat	205		1	1	0	0	0	0	2
Spaanskwartier	34		29	32	6	5	2	0	74
Spaanskwartier	48		28	30	10	2	0	0	70
Spaanskwartier	50A		9	13	1	0	0	0	23
Spaanskwartier	50		0	1	0	0	0	0	1
Tybaartstraat			0	1	0	0	0	0	1
Vosstraat	13		119	102	15	0	1	0	237
Vosstraat	17		33	23	3	0	0	0	59
Wijnstraat	11		7	3	1	0	0	0	11
Wijnstraat	32		6	2	0	0	0	0	8
Zandstraat	102		38	20	0	0	0	0	58
Zandstraat	119		24	13	1	0	0	0	38
Zandstraat	68		24	5	2	0	0	0	31
Zandstraat	126		14	6	0	0	0	0	20
Zandstraat	90		9	3	0	0	0	0	12
Zandstraat	77		0	0	0	0	3	0	3
<b>TOTAAL</b>			<b>4.053</b>	<b>1.733</b>	<b>333</b>	<b>71</b>	<b>30</b>	<b>10</b>	<b>6.230</b>

## Stekene

Straat	Huis nr	Km paal	0-10 km/u te snel	11-20 km/u te snel	21-30 km/u te snel	31-40 km/u te snel	>40 km/u te snel	??? km/u te snel	TOTAAL
A11-E34 Richting Antwerpen		86.0	0	0	0	0	0	2	2
A11-E34 Richting Antwerpen		88.4	0	0	0	1	0	0	1
A11-E34 Richting Antwerpen		90.0	0	0	0	0	0	1	1
A11-E34 Richting Antwerpen		91.5	0	0	0	0	0	1	1
A11-E34 Richting Antwerpen			0	0	1	0	0	0	1
A11-E34 Richting Brugge			1	0	0	0	0	5	6
A11-E34 Ri Knok langswg complex 11 Kemzeke aan afri			0	1	0	0	0	0	1



## SNELHEIDSINBREUKEN (autosnelwegen inbegrepen) : PLAATS

2023

## Stekene

Straat	Huis nr	Km paal	0-10 km/u te snel	11-20 km/u te snel	21-30 km/u te snel	31-40 km/u te snel	>40 km/u te snel	??? km/u te snel	TOTAAL
A11-E34 Ri Knok langswg complx 11 Kemzeke aan opri			0	0	0	1	0	0	1
A11-E34 WACHTEBEKE NAAR STEKENE RICHTING ANTWERPEN		84.9	1.828	217	28	8	2	0	2.083
Baggaart Noord			0	0	0	0	0	1	1
Bormte	181		23	10	1	0	0	0	34
Bormte	183		13	4	0	0	0	0	17
Bormte	51		2	2	0	0	0	0	4
Bormte	61		3	1	0	0	0	0	4
Bosdorp	197		10	7	0	1	0	0	18
Breedstraat	29		24	13	0	1	0	0	38
Breedstraat	27		10	5	1	0	0	0	16
Brugse Heirweg	36		24	10	0	1	0	0	35
Brugse Heirweg	3		26	6	0	0	0	0	32
Brugse Heirweg	46		24	5	0	0	0	0	29
Burchtakker			9	9	3	1	0	0	22
Burchtakker	86.7		6	6	1	1	0	0	14
Burchtakker	86.5		4	6	0	0	0	0	10
De Klingestraat	85		9	3	0	0	0	0	12
De Stropersstraat	50		137	68	1	1	0	0	207
De Stropersstraat	52		111	58	7	0	0	0	176
De Stropersstraat	54		53	41	3	1	0	0	98
De Stropersstraat	48		56	23	1	0	0	0	80
De Stropersstraat	56		36	12	1	0	0	0	49
De Stropersstraat	65		3	2	0	0	0	0	5
De Stropersstraat			2	0	0	0	0	0	2
Dorpsstraat	60		2	0	0	0	0	0	2
Drieschouwen	134		2	4	0	0	0	0	6
Drieschouwen	49		0	1	0	0	0	0	1



## SNELHEIDSINBREUKEN (autosnelwegen inbegrepen) : PLAATS

2023

## Stekene

Straat	Huis nr	Km paal	0-10 km/u te snel	11-20 km/u te snel	21-30 km/u te snel	31-40 km/u te snel	>40 km/u te snel	??? km/u te snel	TOTAAL
Drieschouwen			0	0	1	0	0	0	1
Heirweg	103		0	0	1	0	0	0	1
Heistraat	95		26	17	0	2	0	0	45
Heistraat	22		11	2	0	0	0	0	13
Heistraat	43		2	3	0	0	0	0	5
Heistraat	71		3	1	0	0	0	0	4
Hellestraat(KEM)	222		1	0	0	0	0	0	1
Hellestraat(STE)	155		23	8	0	0	0	0	31
Hellestraat(STE)	140		23	7	0	0	0	0	30
Hellestraat(STE)	246		16	9	2	0	0	0	27
Hellestraat(STE)	142		16	7	0	0	0	0	23
Hellestraat(STE)	190		7	0	0	0	0	0	7
Hellestraat(STE)	212		2	0	0	0	0	0	2
Kasteelstraat	11		10	17	2	0	0	0	29
Kasteelstraat	5		6	7	1	0	0	0	14
Kemelstraat	32		5	5	0	0	0	0	10
Kerkstraat	76		22	4	0	0	0	0	26
Kerkstraat	78		5	4	1	1	0	0	11
Kerkstraat	84		7	3	0	0	0	0	10
Kerkstraat	OZ 10		5	5	0	0	0	0	10
Kerkstraat	122		1	6	0	0	0	0	7
Kerkstraat	74		6	1	0	0	0	0	7
Kiekenhaag	26		2	3	0	0	0	0	5
Kiekenhaag	21A		1	1	0	0	0	0	2
Koebrugstraat	13		3	6	0	0	0	0	9
Koebrugstraat	22		2	1	0	0	0	0	3
Koewacht	24		18	8	2	0	0	0	28
Koewacht	19		9	3	0	1	0	0	13



## SNELHEIDSINBREUKEN (autosnelwegen inbegrepen) : PLAATS

2023

## Stekene

Straat	Huis nr	Km paal	0-10 km/u te snel	11-20 km/u te snel	21-30 km/u te snel	31-40 km/u te snel	>40 km/u te snel	??? km/u te snel	TOTAAL
Koewacht	41		4	3	0	0	0	0	7
Koewacht	72		4	2	0	0	0	0	6
Koewacht	34		4	1	0	0	0	0	5
Molenbergstraat	80		8	3	1	0	0	0	12
Molenbergstraat	33		5	2	0	0	0	0	7
Molenbergstraat	86		4	2	0	0	0	0	6
Molenbergstraat	35		1	1	0	0	0	0	2
Nachtegaalstraat	17		3	4	0	0	0	0	7
Nieuwdorp	74		25	13	1	0	0	0	39
Nieuwdorp	85		4	5	0	1	0	0	10
Nieuwdorp	75		7	1	0	0	0	0	8
Nieuwdorp	60		5	2	0	0	0	0	7
Nieuwstraat	121		14	6	0	1	1	0	22
Nieuwstraat	22		17	3	1	0	0	0	21
Oost-Eindeken	23		40	24	2	1	1	0	68
Oost-Eindeken	OZ 40		53	4	1	0	0	0	58
Oost-Eindeken	40		37	13	1	0	0	0	51
Oost-Eindeken	27		11	4	0	0	0	0	15
Polenlaan	12		0	0	0	0	0	3	3
Polenlaan			0	0	0	0	0	3	3
Potaardestraat	54		32	14	1	0	0	0	47
Regentiestraat	40F		6	2	0	0	0	0	8
Regentiestraat	40		0	0	0	1	0	0	1
Reinakkerweg	58C20		26	33	5	1	0	0	65
Reinakkerweg	58C01		8	5	1	0	0	0	14
Reinakkerweg	58C27		1	0	1	0	1	0	3
Reinakkerweg			0	0	0	0	0	1	1
Sint-Jansteenstraat	4		19	11	1	0	0	0	31



## SNELHEIDSINBREUKEN (autosnelwegen inbegrepen) : PLAATS

2023

## Stekene

Straat	Huis nr	Km paal	0-10 km/u te snel	11-20 km/u te snel	21-30 km/u te snel	31-40 km/u te snel	>40 km/u te snel	??? km/u te snel	TOTAAL
Stationsstraat	69		8	3	0	0	0	0	11
Stationsstraat	78		4	4	0	0	0	0	8
Stationsstraat	71		1	3	0	0	0	0	4
Stationsstraat	65		0	2	0	0	0	0	2
Stekenestraat	OZ 27		36	52	6	0	0	0	94
Stekenestraat	19		28	19	2	0	0	0	49
Teerlingstraat	51		4	1	0	0	0	0	5
Trompstraat	33		79	27	3	0	0	0	109
Trompstraat	31		22	21	8	1	1	0	53
Vlasrootstraat	11		11	7	0	0	0	0	18
Vlasrootstraat	15		10	5	0	0	0	0	15
Vlasrootstraat	9A		3	0	0	0	0	0	3
Voorhout	72		3	0	0	0	0	0	3
Voorhout			0	0	0	0	0	1	1
Westakker	87.4		6	8	0	0	0	0	14
Westakker	87.5		7	4	0	1	0	0	12
Westakker			7	1	1	0	0	1	10
Zeshoekstraat	102		4	0	0	0	0	0	4
Zeshoekstraat	75		4	0	0	0	0	0	4
Zeshoekstraat			0	0	1	0	0	1	2
TOTAAL			3.225	957	95	28	6	20	4.331





## SNELHEIDSINBREUKEN (autosnelwegen inbegrepen) : SNELHEIDSREGIME

2023

toegelaten snelheid	0-10 km/u te snel	11-20 km/u te snel	21-30 km/u te snel	31-40 km/u te snel	>40 km/u te snel	??? km/u te snel	TOTAAL
30	2.301	782	67	10	2	0	3.162
50	4.010	2.135	291	59	22	0	6.517
70	967	868	225	83	38	1	2.182
90	70	92	12	4	0	0	178
100	20.773	1.991	352	58	43	0	23.217
120	5.518	1.106	267	64	31	0	6.986
Onbekend	0	0	2	0	0	103	105
TOTAAL	33.639	6.974	1.216	278	136	104	42.347

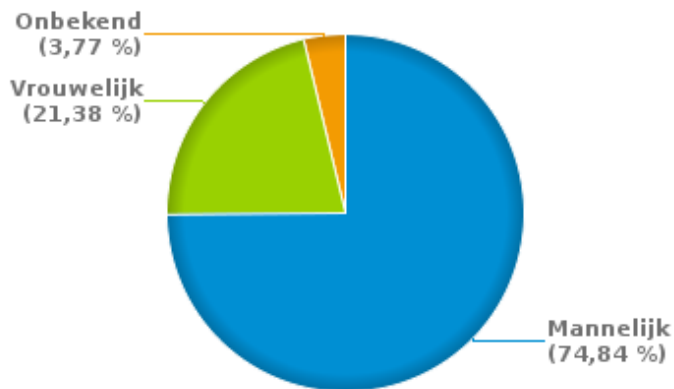


# VERKEERSINBREUKEN (autosnelwegen inbegrepen) : PROFILERING 2023

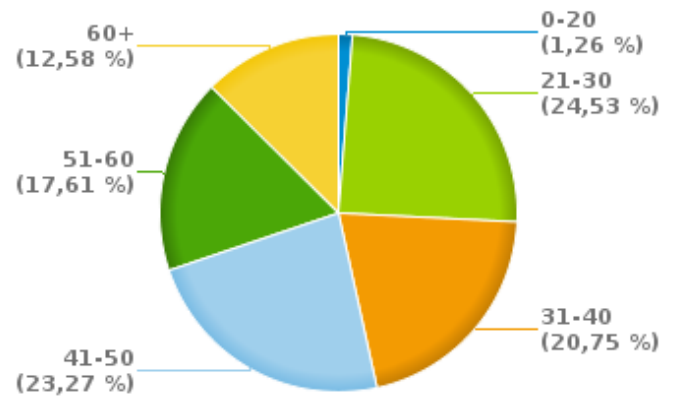
## Aantal inbreuken alcohol per geslacht en per leeftijdscategorie

	Mannelijk	Vrouwelijk	Onbekend	TOTAAL
0-20	2	0	0	2
21-30	27	10	2	39
31-40	27	6	0	33
41-50	27	6	4	37
51-60	22	6	0	28
60+	14	6	0	20
<b>TOTAAL</b>	<b>119</b>	<b>34</b>	<b>6</b>	<b>159</b>

### % Alcoholinbreuken per geslacht - 2023



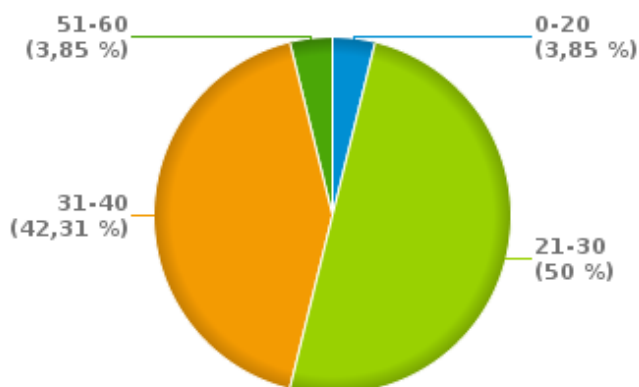
### % Alcoholinbreuken per leeftijd - 2023



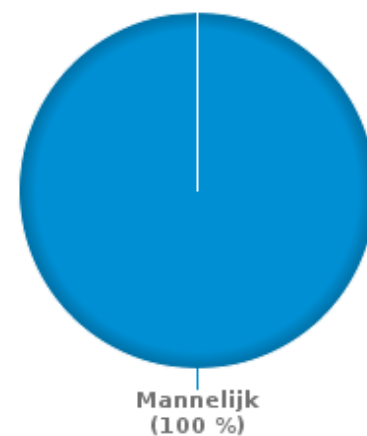
## Aantal inbreuken drugs per geslacht en per leeftijdscategorie

	Mannelijk	TOTAAL
0-20	1	1
21-30	13	13
31-40	11	11
51-60	1	1
<b>TOTAAL</b>	<b>26</b>	<b>26</b>

### % Drugsinbreuken per leeftijd - 2023



### % Drugsinbreuken per geslacht - 2023





## VERKEERSINBREUKEN

### REPORT FILTERS

<b>Begin jaar van de inbreuken</b>	2015
<b>Einde jaar van de inbreuken</b>	2023
<b>Trimester</b>	Trim. 1;Trim. 2;Trim. 3;Trim. 4
<b>Datum van afsluiting van de gegevensbank</b>	30/04/24
<b>Politiezone</b>	PZ WAASLAND-NOORD
<b>Lokale/federale eenheid</b>	
<b>Op/Buiten snelweg</b>	(autosnelwegen inbegrepen)
<b>Vaststellende politie-eenheid</b>	

<b>Refresh report datum</b>	01/07/2024 10:22:01
-----------------------------	---------------------