

**Overzicht
Verkeersinbreuken
(autosnelwegen inbegrepen)
2023**

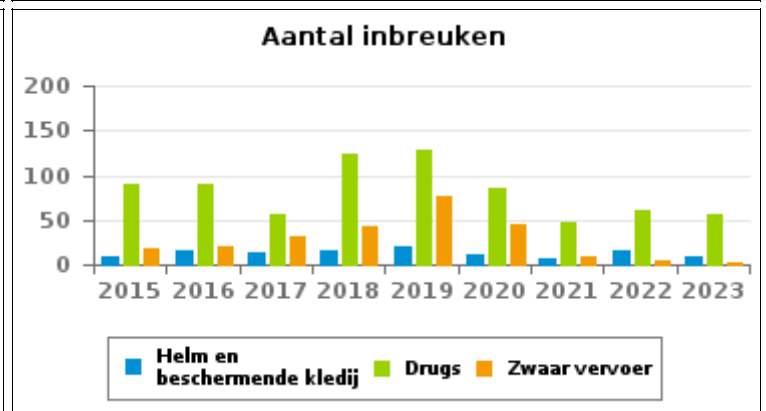
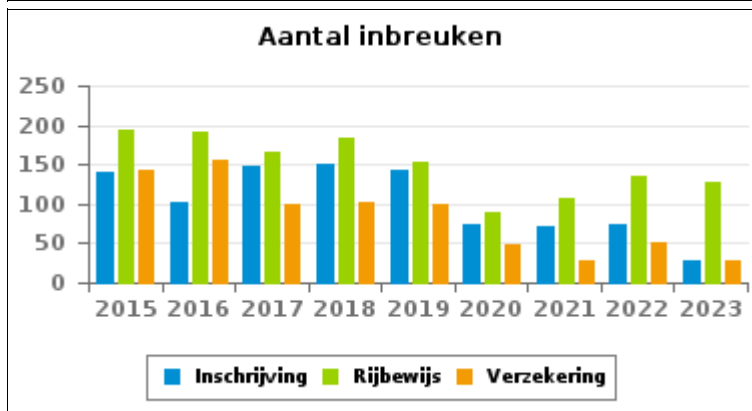
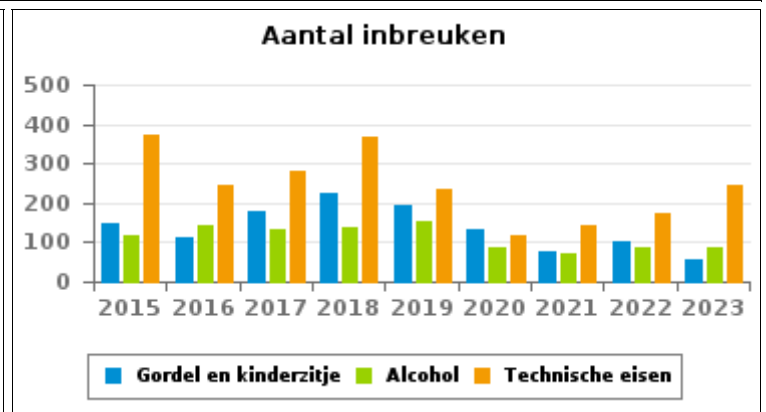
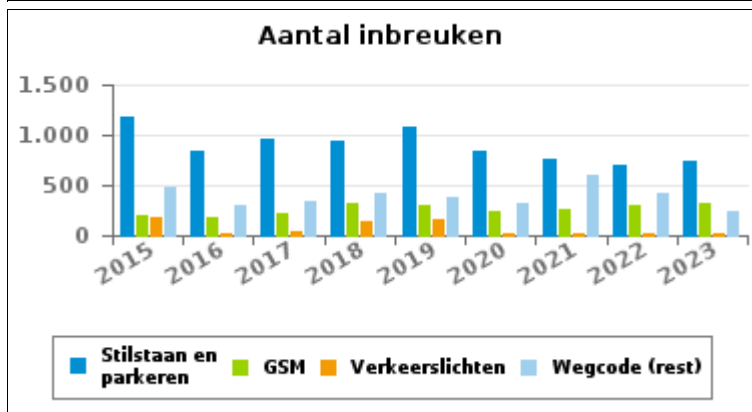
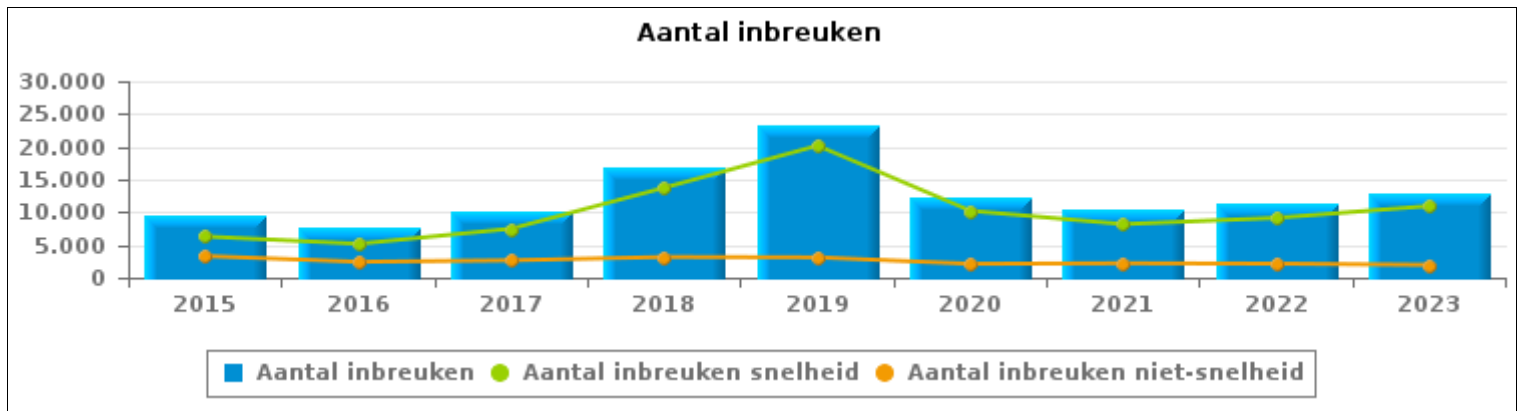
PZ NINOVE



VERKEERSINBREUKEN (autosnelwegen inbegrepen) : ALGEMEEN OVERZICHT

Vergelijking per jaar: 2015-2023

	2015	2016	2017	2018	2019	2020	2021	2022	2023
TOTAAL AANTAL INBREUKEN	9.588	7.591	10.138	16.911	23.267	12.322	10.371	11.271	12.902
INBREUKEN PER THEMA									
	2015	2016	2017	2018	2019	2020	2021	2022	2023
Snelheid	6.287	5.169	7.489	13.753	20.164	10.207	8.171	9.130	10.947
Stilstaan en parkeren	1.190	849	951	939	1.072	840	767	695	737
GSM	206	173	211	327	295	246	253	307	316
Helm en beschermende kledij	10	15	13	16	21	12	7	15	9
Gordel en kindersitje	147	113	178	222	194	131	79	104	56
Verkeerslichten	185	30	42	132	159	27	17	19	25
Wegcode (rest)	481	292	331	412	373	312	601	417	240
Alcohol	115	143	133	137	153	86	69	85	86
Drugs	89	89	57	123	128	85	48	61	57
Inschrijving	141	101	149	151	143	73	72	75	28
Rijbewijs	194	191	166	184	154	89	108	135	127
Technische eisen	375	247	282	369	233	117	142	172	243
Verzekering	142	156	100	103	100	49	28	52	27
Zwaar vervoer	19	20	32	42	77	46	8	4	2
Andere	4	3	4	1	1	2	0	0	1
Onbekend	3	0	0	0	0	0	1	0	1



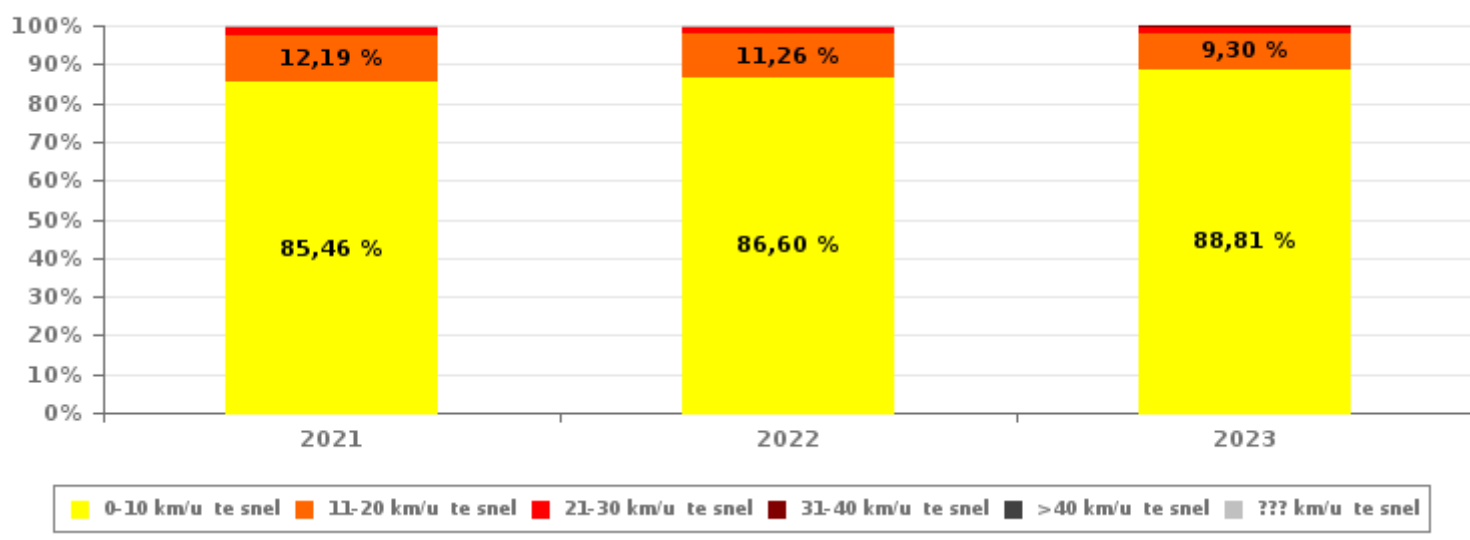


VERKEERSINBREUKEN (autosnelwegen inbegrepen) : ALGEMEEN OVERZICHT INBREUKEN PER ZWAARTEGRAAD

Vergelijking per jaar: 2015-2023

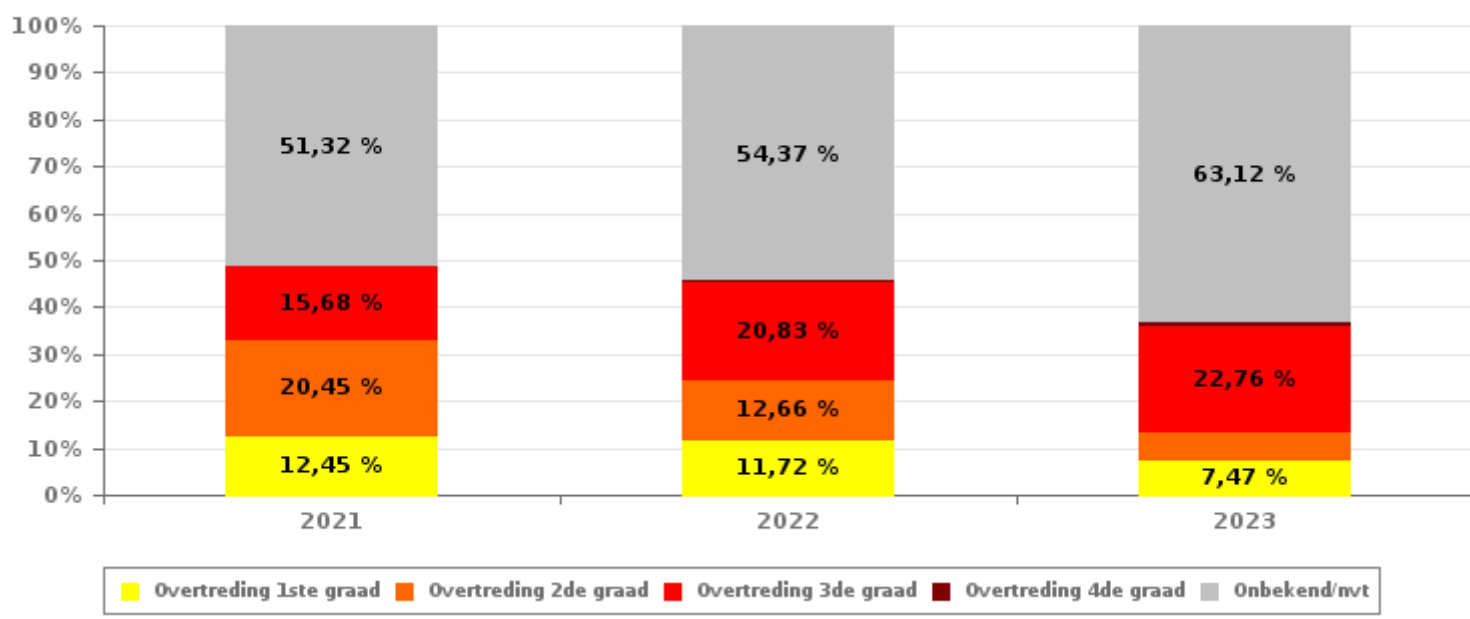
SNELHEID	2015	2016	2017	2018	2019	2020	2021	2022	2023
0-10 km/u te snel	4.732	3.775	5.522	11.115	16.842	8.707	6.983	7.907	9.722
11-20 km/u te snel	1.236	1.028	1.517	2.117	2.821	1.248	996	1.028	1.018
21-30 km/u te snel	222	242	300	409	376	180	129	131	148
31-40 km/u te snel	59	56	85	79	73	35	30	28	39
>40 km/u te snel	23	37	35	19	34	20	9	9	11
??? km/u te snel	15	31	30	14	18	17	24	27	9
Subtotaal SNELHEID	6.287	5.169	7.489	13.753	20.164	10.207	8.171	9.130	10.947

Aantal (snelheid) inbreuken : indeling per graad



NIET-SNELHEID	2015	2016	2017	2018	2019	2020	2021	2022	2023
1ste graad	1.285	391	571	407	327	214	274	251	146
2de graad	791	356	516	648	694	498	450	271	112
3de graad	299	113	148	337	271	126	345	446	445
4de graad	8	7	18	8	2	4	2	9	18
Onbekend/NVT	918	1.555	1.396	1.758	1.809	1.273	1.129	1.164	1.234
Subtotaal NIET-SNELHEID	3.301	2.422	2.649	3.158	3.103	2.115	2.200	2.141	1.955

Aantal (niet-snelheid) inbreuken : indeling per graad





VERKEERSINBREUKEN (autosnelwegen inbegrepen) : ALGEMEEN OVERZICHT

Vergelijking per maand voor het jaar 2023

	Jan	Feb	Maa	Apr	Mei	Jun	Jul	Aug	Sep	Okt	Nov	Dec	TOTAAL
TOTAAL AANTAL INBREUKEN	901	366	519	560	1.383	1.439	1.507	1.506	1.741	1.318	586	1.076	12.902
INBREUKEN PER THEMA	Jan	Feb	Maa	Apr	Mei	Jun	Jul	Aug	Sep	Okt	Nov	Dec	TOTAAL
Snelheid	731	181	462	442	1.214	1.255	1.380	1.411	1.545	1.113	351	862	10.947
Stilstaan en parkeren	61	108	34	53	29	52	25	30	71	51	123	100	737
GSM	9	21	4	11	41	54	18	13	25	43	54	23	316
Helm en beschermende kledij	0	0	0	1	5	0	1	0	2	0	0	0	9
Gordel en kinderzitje	3	3	3	1	9	17	3	6	2	3	3	3	56
Verkeerslichten	3	4	3	3	1	0	1	2	1	3	2	2	25
Wegcode (rest)	25	22	5	22	26	15	11	9	34	34	16	21	240
Alcohol	16	5	2	6	6	14	4	0	4	15	5	9	86
Drugs	10	2	2	4	8	3	5	3	4	7	4	5	57
Inschrijving	3	2	0	1	3	2	3	2	4	2	2	4	28
Rijbewijs	14	2	0	9	23	11	14	8	7	18	7	14	127
Technische eisen	17	15	4	7	12	14	42	19	40	26	17	30	243
Verzekering	7	1	0	0	6	2	0	3	2	1	2	3	27
Zwaar vervoer	0	0	0	0	0	0	0	0	0	2	0	0	2
Andere	1	0	0	0	0	0	0	0	0	0	0	0	1
Onbekend	1	0	0	0	0	0	0	0	0	0	0	0	1
INBREUKEN PER ZWAARTEGRAAD													
SNELHEID	Jan	Feb	Maa	Apr	Mei	Jun	Jul	Aug	Sep	Okt	Nov	Dec	TOTAAL
0-10 km/u te snel	632	141	392	375	1.099	1.128	1.195	1.299	1.373	991	307	790	9.722
11-20 km/u te snel	84	31	57	53	100	109	152	89	145	107	38	53	1.018
21-30 km/u te snel	13	8	11	10	9	14	27	14	17	10	5	10	148
31-40 km/u te snel	0	1	1	1	5	2	6	7	7	2	1	6	39
>40 km/u te snel	1	0	1	0	1	1	0	0	3	3	0	1	11
??? km/u te snel	1	0	0	3	0	1	0	2	0	0	0	2	9
Subtotaal SNELHEID	731	181	462	442	1.214	1.255	1.380	1.411	1.545	1.113	351	862	10.947
NIET-SNELHEID	Jan	Feb	Maa	Apr	Mei	Jun	Jul	Aug	Sep	Okt	Nov	Dec	TOTAAL
1ste graad	10	16	0	10	20	5	6	6	24	21	11	17	146
2de graad	12	9	5	6	14	15	8	8	14	5	7	9	112
3de graad	24	28	11	23	58	66	23	19	32	62	66	33	445
4de graad	0	4	0	1	0	1	1	1	4	3	2	1	18
Onbekend/NVT	124	128	41	78	77	97	89	61	122	114	149	154	1.234
Subtotaal NIET-SNELHEID	170	185	57	118	169	184	127	95	196	205	235	214	1.955



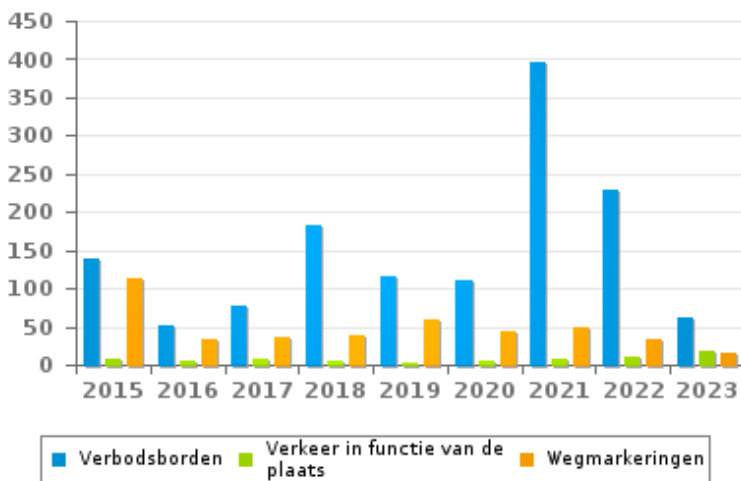
VERKEERSINBREUKEN (autosnelwegen inbegrepen) : ALGEMEEN OVERZICHT (DETAIL)

Vergelijking per jaar: 2015-2023

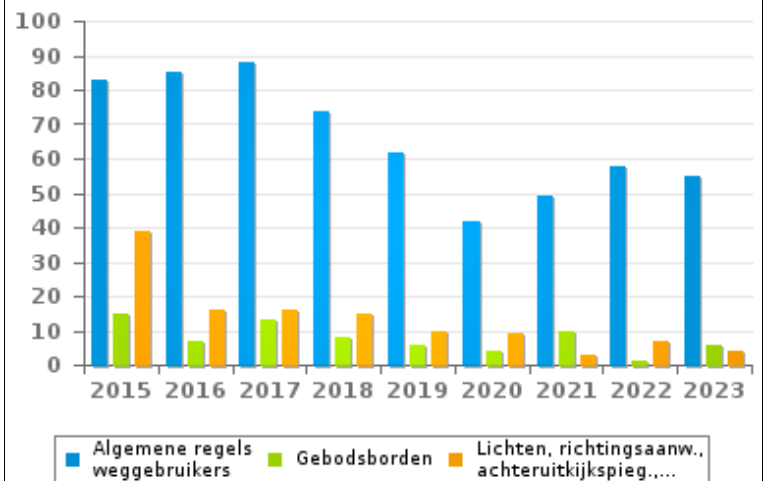
Wegcode(rest)

	2015	2016	2017	2018	2019	2020	2021	2022	2023
Verbodsborden	139	52	78	183	117	111	395	228	63
Algemene regels weggebruikers	83	85	88	74	62	42	49	58	55
Wegmarkeringen	112	34	36	38	60	44	49	34	16
Rijbewegingen	32	37	30	33	36	35	18	25	14
Lading van goederen (Wegcode)	18	13	15	23	40	29	36	26	21
Voorrang	12	12	19	15	23	18	19	18	17
Lichten, richtingsaanw., achteruitkijkspieg.,...	39	16	16	15	10	9	3	7	4
Gebodsborden	15	7	13	8	6	4	10	1	6
Bevelen van bevoegde personen	11	13	9	5	6	4	6	3	9
Verkeer in functie van de plaats	8	5	7	5	2	4	8	10	17
Vervoer van personen (Wegcode)	7	11	9	6	4	6	3	3	10
Gedrag tov bepaalde weggebruikers	4	6	9	4	7	6	5	4	8
Wegcode: andere	1	1	2	3	0	0	0	0	0
TOTAAL	481	292	331	412	373	312	601	417	240

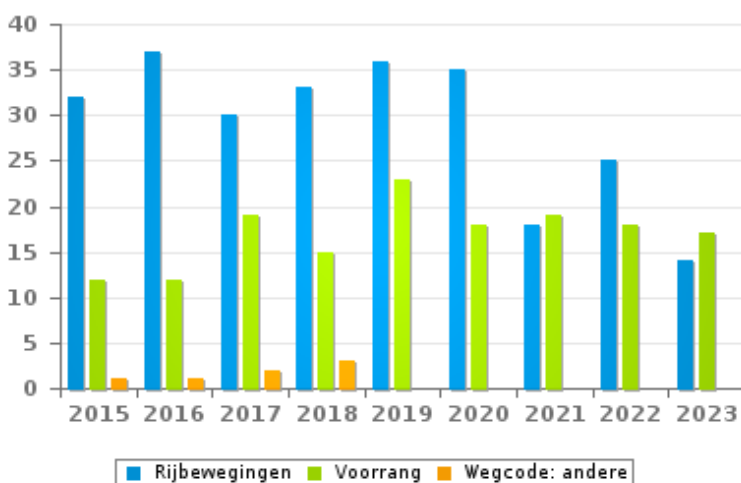
Aantal inbreuken



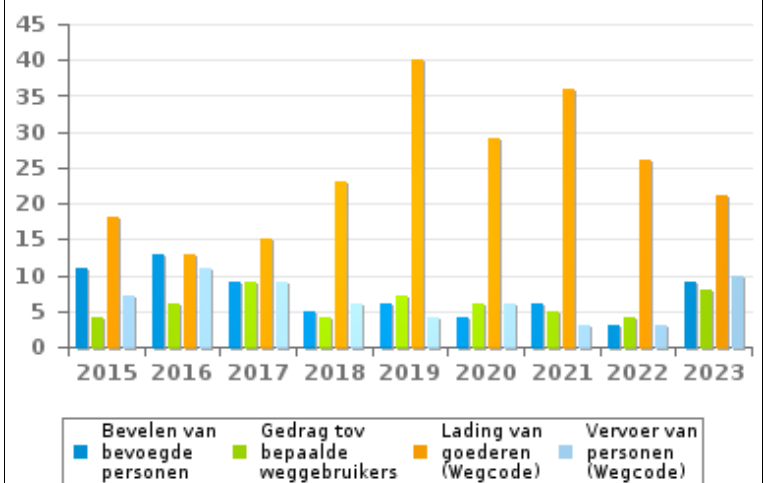
Aantal inbreuken



Aantal inbreuken



Aantal inbreuken





VERKEERSINBREUKEN (autosnelwegen inbegrepen) : TOP 5

2023

Alle inbreuken

Thema	Wetsartikel	Aantal inbreuken	% (*)
Snelheid	[VI. Gew.:] Art. 11.1. Binnen de bebouwde kommen is de snelheid beperkt tot 50 km per uur [...].	7.396	57,32 %
Snelheid	[VI. Gew.:] Art. 11.2.3°.b). Buiten de bebouwde kommen is de snelheid beperkt tot 70 km per uur op de andere openbare wegen.	1.941	15,04 %
Snelheid	[VI. Gew.:] Art. 11.2.3°- b). Buiten de bebouwde kommen is de snelheid beperkt tot 70 km per uur op de andere openbare wegen. Op sommige openbare wegen kan evenwel een lagere of hogere snelheidsbeperking opgelegd of toegelaten worden door het verkeersbord C43.De lagere snelheidsbeperkingen voortvloeiend uit artikel 11.3 blijven van toepassing. Art. 5. De weggebruikers moeten de [...] verkeersborden [...] in acht nemen wanneer deze regelmatig zijn naar de vorm, voldoende zichtbaar zijn en overeenkomstig de voorschriften van [...] [het algemeen] reglement [op de politie van het wegverkeer en van het gebruik van de openbare weg] zijn aangebracht. Art. 68.3. [...] Bord C43 [met de vermelding 50]: Vanaf het verkeersbord tot het volgend kruispunt [of verkeersbord C45], verbod te rijden met een grotere snelheid dan [50 km per uur] [...].	1.217	9,43 %
Stilstaan en parkeren		705	5,46 %
Onbekend		1	0,01 %
GSM	De overtreding op de hierna vermelde bepalingen wordt beschouwd als overtreding van 3de graad krachtens artikel 3.2°/2 van KB 30-09-2005: Art. 8.4. Behalve wanneer zijn voertuig stilstaat of geparkeerd is, mag de bestuurder geen mobiel elektronisch apparaat met een scherm [GSM/Smartphone/...] gebruiken, vasthouden noch manipuleren, tenzij het in een daartoe bestemde houder aan het voertuig bevestigd is.	316	2,45 %



VERKEERSINBREUKEN (autosnelwegen inbegrepen) : TOP 5

2023

4de graadsinbreuken

Thema	Wetsartikel	Aantal inbreuken	% (*)
Wegcode (rest)	De overtreding op de hierna vermelde bepalingen wordt beschouwd als overtreding van 4de graad krachtens artikel 4.4° van KB 30-09-2005 : Art. 20.3.2°. Het is verboden zich op een overweg te begeven wanneer de rode knipperlichten branden.	9	0,07 %
Wegcode (rest)	De overtreding op de hierna vermelde bepalingen wordt beschouwd als overtreding van 4de graad krachtens artikel 4.4° van KB 30-09-2005 : Art. 20.3.1°. Het is verboden zich op een overweg te begeven wanneer de slagbomen in beweging of gesloten zijn.	7	0,05 %
Wegcode (rest)	Art. 4.1. De weggebruikers moeten onmiddellijk gevolg geven aan de bevelen van de bevoegde personen. Art. 4.2.2°. Als bevelen worden inzonderheid beschouwd: de arm of de armen horizontaal uitgestrekt, wat stoppen betekent voor de weggebruikers die naderen uit richtingen welke deze aangewezen door de arm of armen, dwarsen. Art. 4.1°. [...] zijn overtredingen van de vierde graad in de zin van artikel 29§1, eerste lid, van [...] [de] wet betreffende de politie over het wegverkeer, gecoördineerd op 16 maart 1968: de [...] bevelen negeren van een bevoegd persoon [vermeld in het artikel 4.2.2° van KB 01-12-1975].	1	0,01 %
Wegcode (rest)	De overtreding op de hierna vermelde bepalingen wordt beschouwd als overtreding van 4de graad krachtens artikel 4.3° van KB 30-09-2005 :Art. 17.2.3°. Het links inhalen van een gespan [...] of van een voertuig met meer dan twee wielen is verboden bij het naderen van de top van een helling en in bochten, wanneer de zichtbaarheid onvoldoende is, behalve indien kan ingehaald worden zonder de doorlopende witte streep te overschrijden die het voor de tegenliggers bestemde deel van de rijbaan aflijnt.	1	0,01 %

(*) % ten opzichte van totaal aantal inbreuken



VERKEERSINBREUKEN (autosnelwegen inbegrepen) : MOMENT

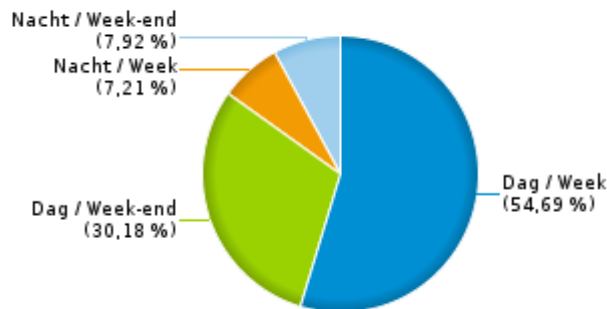
Aantal inbreuken per moment van de week 2023

	Week			Week-end			TOTAAL
	Dag	Nacht	Subtotaal	Dag	Nacht	Subtotaal	
Snelheid	5.955	846	6.801	3.258	888	4.146	10.947
Stilstaan en parkeren	346	27	373	318	46	364	737
GSM	275	0	275	39	2	41	316
Helm en beschermende kledij	6	0	6	3	0	3	9
Gordel en kinderzitje	33	0	33	23	0	23	56
Verkeerslichten	16	4	20	5	0	5	25
Wegcode (rest)	154	12	166	62	12	74	240
Alcohol	16	6	22	50	14	64	86
Drugs	29	2	31	17	9	26	57
Inschrijving	13	1	14	9	5	14	28
Rijbewijs	64	3	67	43	17	60	127
Technische eisen	132	27	159	56	28	84	243
Verzekering	15	1	16	10	1	11	27
Zwaar vervoer	2	0	2	0	0	0	2
Andere	0	0	0	1	0	1	1
Onbekend	0	1	1	0	0	0	1
TOTAAL	7.056	930	7.986	3.894	1.022	4.916	12.902

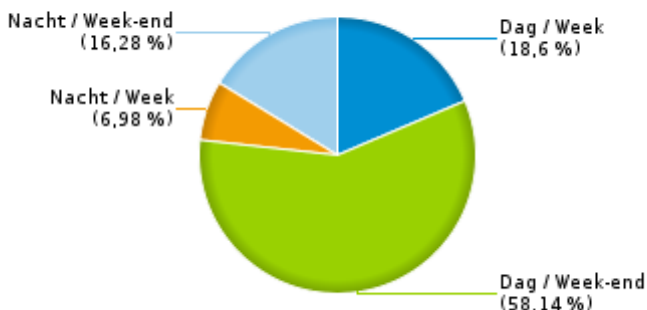
Weekend: van vrijdag 22.00u tot maandag 06.00u
Week: van maandag 06.00u tot vrijdag 22.00u

Dag: van 06.00u tot 22.00u
Nacht: van 22.00u tot 06.00u

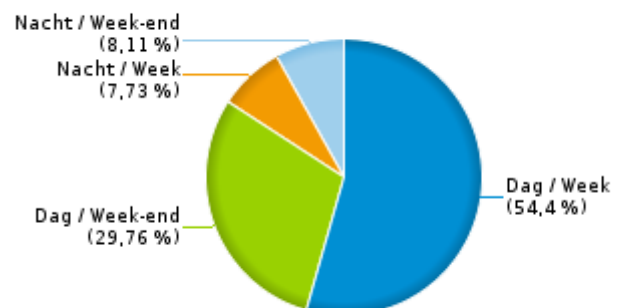
% inbreuken per moment - 2023



% alcoholinbreuken per moment - 2023



% snelheidsinbreuken per moment - 2023





SNELHEIDSINBREUKEN (autosnelwegen inbegrepen) : PLAATS

2023

Ninove

Straat	Huis nr	Km paal	0-10 km/u te snel	11-20 km/u te snel	21-30 km/u te snel	31-40 km/u te snel	>40 km/u te snel	??? km/u te snel	TOTAAL
Aalstersesteenweg	128		0	1	0	0	0	0	1
AALSTERSESTEENWEG RICHTING AALST	128		77	6	0	0	0	0	83
AALSTERSESTEENWEG RICHTING NINOVE	128		94	10	1	0	0	0	105
Aardeweg	70		1	0	0	0	0	0	1
AARDEWEG RICHTING APPELTERRE	70		103	12	2	1	0	0	118
AARDEWEG RICHTING APPELTERRE	79		36	5	1	0	0	0	42
AARDEWEG RICHTING NINOVE	70		89	11	1	0	0	0	101
AARDEWEG RICHTING NINOVE	79		60	6	1	0	0	0	67
Albertlaan	109		0	0	1	0	0	0	1
BRAKELSESTEENWEG RICHTING BRAKEL	113		18	0	0	0	0	0	18
BRAKELSESTEENWEG RICHTING NINOVE	113		2	0	0	0	0	0	2
BREEWEG RICHTING APPELTERRE	22		18	5	1	0	0	0	24
BREEWEG RICHTING ZANDBERGEN	22		25	5	0	0	0	0	30
Brusselsesteenweg	304		0	0	0	0	0	1	1
Brusselsesteenweg			0	0	0	0	0	1	1
DENDERHOUTEMBAAN RICHTING DENDERHOUTEM	88		16	0	1	0	0	0	17
DENDERHOUTEMBAAN RICHTING NINOVE	88		26	3	0	0	0	0	29
Dreefstraat	48		0	0	0	0	1	0	1
EDINGSESTEENWEG RICHTING EDINGEN	438		192	29	4	0	0	0	225
EDINGSESTEENWEG RICHTING NINOVE	438		164	18	3	0	0	0	185
EICHEMSTRAAT RICHTING APPELTERRE	37		46	8	0	1	0	0	55
EICHEMSTRAAT RICHTING NINOVE	37		36	3	2	0	0	0	41
Elisabethlaan			6	0	0	0	0	0	6
Geraardsbergsesteenweg	193		0	0	0	0	0	1	1
Geraardsbergsesteenweg	334		0	0	0	1	0	0	1
GERAARDSBERGSESTEENWEG RICHTING AALST	334		206	31	6	0	0	0	243
GERAARDSBERGSESTEENWEG RICHTING GERAARDSBERGEN	334		271	24	4	1	0	0	300



SNELHEIDSINBREUKEN (autosnelwegen inbegrepen) : PLAATS

2023

Ninove

Straat	Huis nr	Km paal	0-10 km/u te snel	11-20 km/u te snel	21-30 km/u te snel	31-40 km/u te snel	>40 km/u te snel	??? km/u te snel	TOTAAL
Groenstraat	69		0	0	0	1	0	0	1
GROENSTRAAT RICHTING HAALERT	63		12	0	0	0	0	0	12
GROENSTRAAT RICHTING NINOVE	63		11	0	0	0	0	0	11
Halsesteenweg	430		0	0	1	3	0	0	4
Halsesteenweg			0	0	0	0	0	1	1
HALSESTEENWEG RICHTING HALLE	430		422	77	9	3	0	0	511
HALSESTEENWEG RICHTING HALLE	411		31	2	0	0	0	0	33
HALSESTEENWEG RICHTING NINOVE	430		413	69	10	0	0	0	492
HALSESTEENWEG RICHTING NINOVE	411		30	7	0	0	0	0	37
HEIREBAAN RICHTING NINOVE	361		66	7	0	0	0	0	73
HEIREBAAN RICHTING NINOVE	341		25	1	0	0	0	0	26
HEIREBAAN RICHTING ZANDBERGEN	341		43	8	1	0	0	0	52
HEIREBAAN RICHTING ZANDBERGEN	361		31	3	1	0	0	0	35
HEMELRIJK RICHTING DENDERWINDEKE	70		35	1	0	0	0	0	36
HEMELRIJK RICHTING DENDERWINDEKE	128		3	0	0	0	0	0	3
HEMELRIJK RICHTING MEERBEKE	70		26	2	1	0	0	0	29
HEMELRIJK RICHTING MEERBEKE	128		7	1	0	0	0	0	8
KERKSTRAAT RICHTING DENDERHOUTEM	28		5	1	0	0	0	0	6
KERKSTRAAT RICHTING NEDERHASSELT	28		7	2	0	0	0	0	9
KEYLANDSTRAAT RICHTING HAALERT	6		31	5	2	0	0	0	38
KEYLANDSTRAAT RICHTING NINOVE	6		48	7	0	0	0	0	55
Koning Boudewijnlaan			0	0	0	0	0	1	1
Krepelstraat	93		1	0	0	0	0	0	1
KREPELSTRAAT RICHTING CENTRUM	93D		53	6	0	0	0	0	59
KREPELSTRAAT RICHTING GERAARDSBERGEN	93D		85	8	1	0	0	0	94
LEOPOLDSTRAAT RICHTING OKEGEM	152		1	2	0	0	0	0	3
N255 EDINGSESTEENWEG RICHTING EDINGEN	148		30	3	3	0	0	0	36
N255 EDINGSESTEENWEG RICHTING NINOVE	148		20	6	0	0	0	0	26



SNELHEIDSINBREUKEN (autosnelwegen inbegrepen) : PLAATS

2023

Ninove

Straat	Huis nr	Km paal	0-10 km/u te snel	11-20 km/u te snel	21-30 km/u te snel	31-40 km/u te snel	>40 km/u te snel	??? km/u te snel	TOTAAL
N28, HALSESTEENWEG RICHTING HALLE	87		4	1	0	0	0	0	5
N28, HALSESTEENWEG RICHTING NINOVE	87		7	1	0	0	0	0	8
N28 Richting Nivelles			0	0	1	0	0	0	1
N405 AALSTERSESTEENWEG 519 NAAR 267 RICHTING NINOV	*		1.171	166	41	16	4	0	1.398
N460, GERAARDSBERGSESTEENWEG RICHTING AALST	226		21	4	0	0	0	0	25
N460, GERAARDSBERGSESTEENWEG RICHTING GERAARDSBERG	226		54	2	0	0	0	0	56
N460 HAALERT, TERLICHT 96 NAAR GERAARDSBERGSESTEE	*		442	71	7	3	1	0	524
N8, BRAKELSESTEENWEG RICHTING BRAKEL	523		6	2	0	0	0	0	8
N8, BRAKELSESTEENWEG RICHTING NINOVE	523		8	2	0	0	0	0	10
N8, ELISABETHLAAN RI BRUSSEL		24.3	4.567	286	22	7	2	0	4.884
Nederhasseltstraat			0	0	0	0	1	1	2
Nederhasseltstraat	81		0	0	0	0	1	0	1
NEDERHASSELTSTRAAT RICHTING NEDERHASSELT	81		78	16	6	2	0	0	102
NEDERHASSELTSTRAAT RICHTING OUTER	81		69	25	12	0	1	0	107
OKEGEMBAAN RICHTING NINOVE	181		93	9	0	0	0	0	102
OKEGEMBAAN RICHTING OKEGEM	181		50	2	0	0	0	0	52
Oude Kaai			0	0	0	0	0	1	1
POLLAREBAAN RICHTING NINOVE	35		60	4	1	0	0	0	65
POLLAREBAAN RICHTING ZANDBERGEN	35		30	3	1	0	0	0	34
Stenenmolen			0	0	0	0	0	2	2
TENBERG RICHTING MEERBEKE	95		4	1	0	0	0	0	5
TENBERG RICHTING ROOSDAAL	95		6	1	0	0	0	0	7
VOGELZANGSTRAAT RICHTING ASPELARE	82		20	3	0	0	0	0	23
VOGELZANGSTRAAT RICHTING OUTER	82		18	6	0	0	0	0	24
Vreckom	15		1	0	0	0	0	0	1



SNELHEIDSINBREUKEN (autosnelwegen inbegrepen) : PLAATS

2023

Ninove

Straat	Huis nr	Km paal	0-10 km/u te snel	11-20 km/u te snel	21-30 km/u te snel	31-40 km/u te snel	>40 km/u te snel	??? km/u te snel	TOTAAL
VRECKOM RICHTING DENDERWINDEKE	15B		52	10	0	0	0	0	62
VRECKOM RICHTING GOOIK	15B		39	8	0	0	0	0	47
TOTAAL			9.722	1.018	148	39	11	9	10.947



SNELHEIDSINBREUKEN (autosnelwegen inbegrepen) : SNELHEIDSREGIME

2023

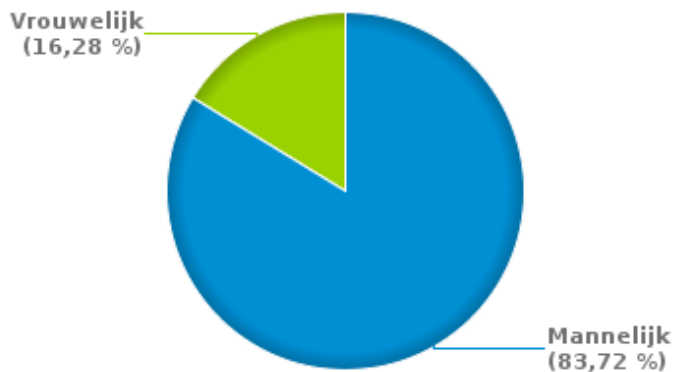
toegelaten snelheid	0-10 km/u te snel	11-20 km/u te snel	21-30 km/u te snel	31-40 km/u te snel	>40 km/u te snel	??? km/u te snel	TOTAAL
30	0	0	0	0	1	0	1
50	8.029	766	95	19	5	0	8.914
60	35	31	8	2	0	0	76
70	1.655	221	43	17	5	0	1.941
90	1	0	0	0	0	0	1
120	2	0	0	0	0	0	2
Onbekend	0	0	2	1	0	9	12
TOTAAL	9.722	1.018	148	39	11	9	10.947

VERKEERSINBREUKEN (autosnelwegen inbegrepen) : PROFILERING 2023

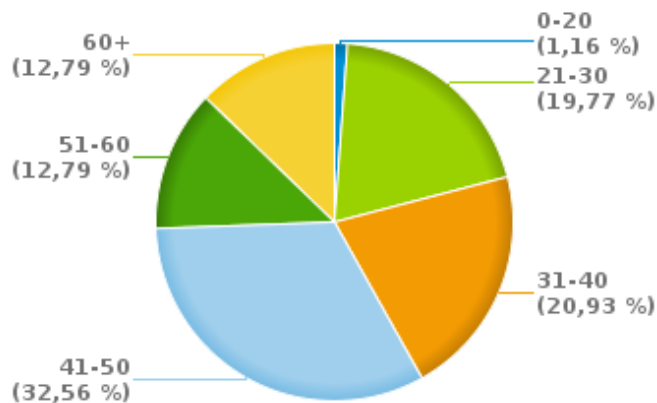
Aantal inbreuken alcohol per geslacht en per leeftijdscategorie

	Mannelijk	Vrouwelijk	TOTAAL
0-20	1	0	1
21-30	14	3	17
31-40	15	3	18
41-50	22	6	28
51-60	9	2	11
60+	11	0	11
TOTAAL	72	14	86

% Alcoholinbreuken per geslacht - 2023



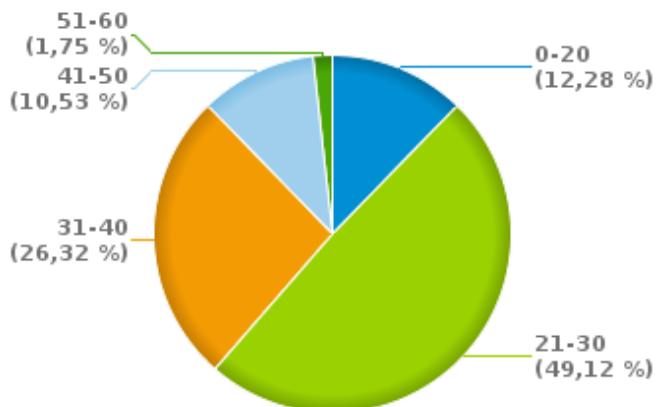
% Alcoholinbreuken per leeftijd - 2023



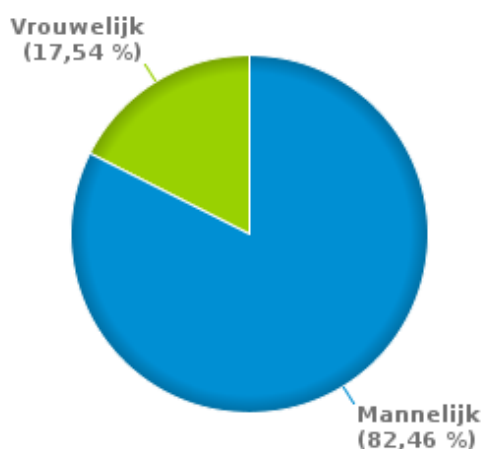
Aantal inbreuken drugs per geslacht en per leeftijdscategorie

	Mannelijk	Vrouwelijk	TOTAAL
0-20	5	2	7
21-30	23	5	28
31-40	12	3	15
41-50	6	0	6
51-60	1	0	1
TOTAAL	47	10	57

% Drugsinbreuken per leeftijd - 2023



% Drugsinbreuken per geslacht - 2023





VERKEERSINBREUKEN

REPORT FILTERS

Begin jaar van de inbreuken	2015
Einde jaar van de inbreuken	2023
Trimester	Trim. 1;Trim. 2;Trim. 3;Trim. 4
Datum van afsluiting van de gegevensbank	30/04/24
Politiezone	PZ NINOVE
Lokale/federale eenheid	
Op/Buiten snelweg	(autosnelwegen inbegrepen)
Vaststellende politie-eenheid	

Refresh report datum	01/07/2024 10:22:01
-----------------------------	---------------------