

**Overzicht  
Verkeersinbreuken  
(autosnelwegen inbegrepen)  
2023**

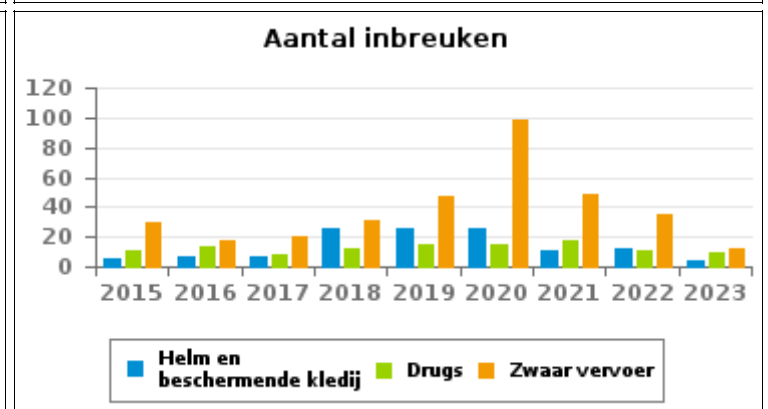
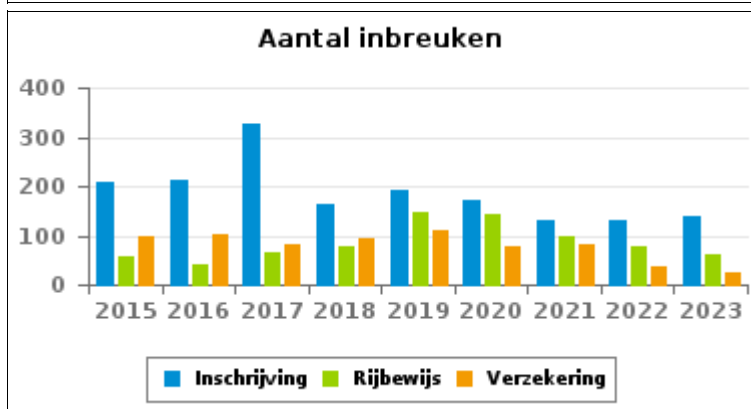
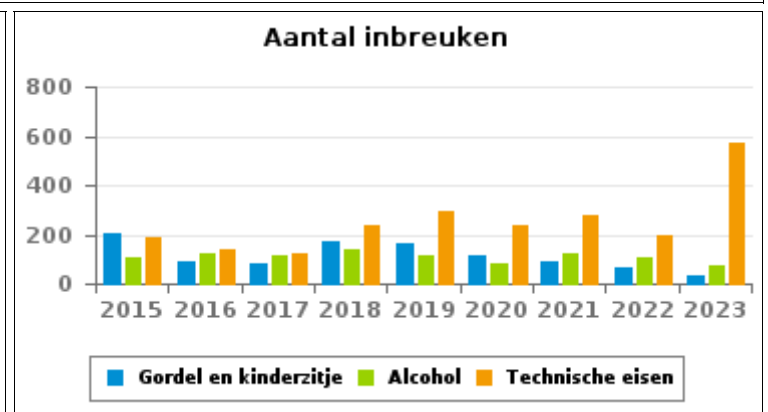
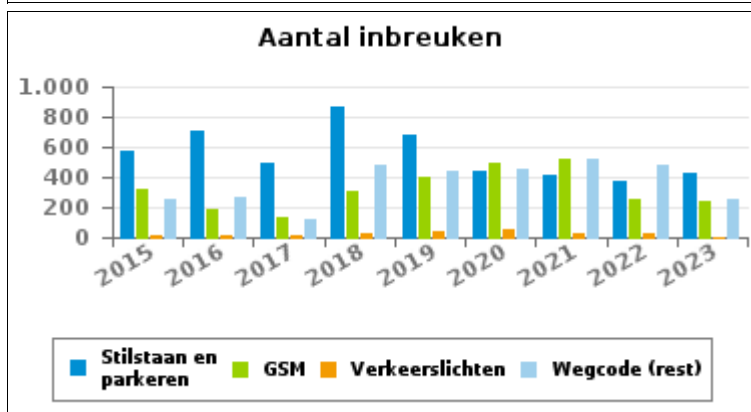
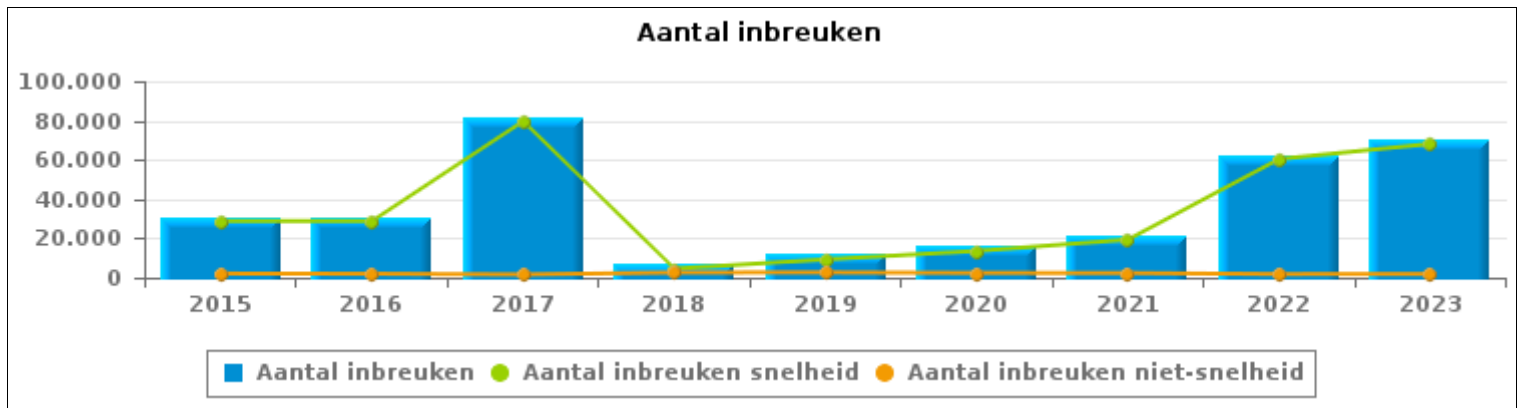
**PZ ERPE-MERE/LEDE**



# VERKEERSINBREUKEN (autosnelwegen inbegrepen) : ALGEMEEN OVERZICHT

## Vergelijking per jaar: 2015-2023

	2015	2016	2017	2018	2019	2020	2021	2022	2023
<b>TOTAAL AANTAL INBREUKEN</b>	<b>30.887</b>	<b>30.819</b>	<b>81.263</b>	<b>7.208</b>	<b>11.962</b>	<b>15.984</b>	<b>21.741</b>	<b>62.214</b>	<b>69.977</b>
<b>INBREUKEN PER THEMA</b>									
	2015	2016	2017	2018	2019	2020	2021	2022	2023
Snelheid	28.802	28.840	79.657	4.587	9.285	13.577	19.377	60.406	68.109
Stilstaan en parkeren	578	706	493	872	683	446	416	376	424
GSM	325	189	136	312	400	498	519	257	237
Helm en beschermende kledij	5	7	7	26	25	25	11	12	4
Gordel en kindersitje	203	93	84	168	160	111	89	67	34
Verkeerslichten	9	9	16	22	38	47	21	22	4
Wegcode (rest)	258	272	126	474	444	460	525	477	251
Alcohol	105	126	117	135	117	79	124	108	72
Drugs	11	14	8	12	15	15	18	11	10
Inschrijving	208	214	328	164	191	170	130	129	137
Rijbewijs	57	40	67	77	145	142	98	79	63
Technische eisen	187	135	120	234	292	234	279	195	573
Verzekering	98	101	83	92	111	77	80	36	24
Zwaar vervoer	29	18	20	31	47	99	49	35	12
Andere	0	1	0	0	0	1	3	1	0
Onbekend	12	54	1	2	9	3	2	3	23



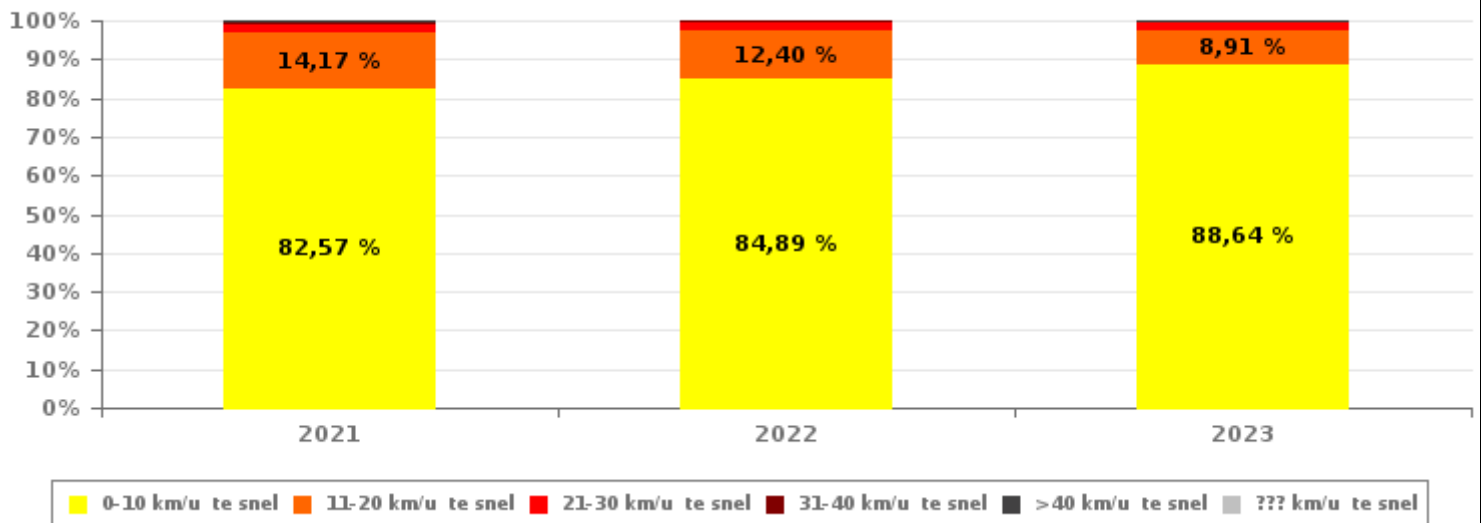


# VERKEERSINBREUKEN (autosnelwegen inbegrepen) : ALGEMEEN OVERZICHT INBREUKEN PER ZWAARTEGRAAD

## Vergelijking per jaar: 2015-2023

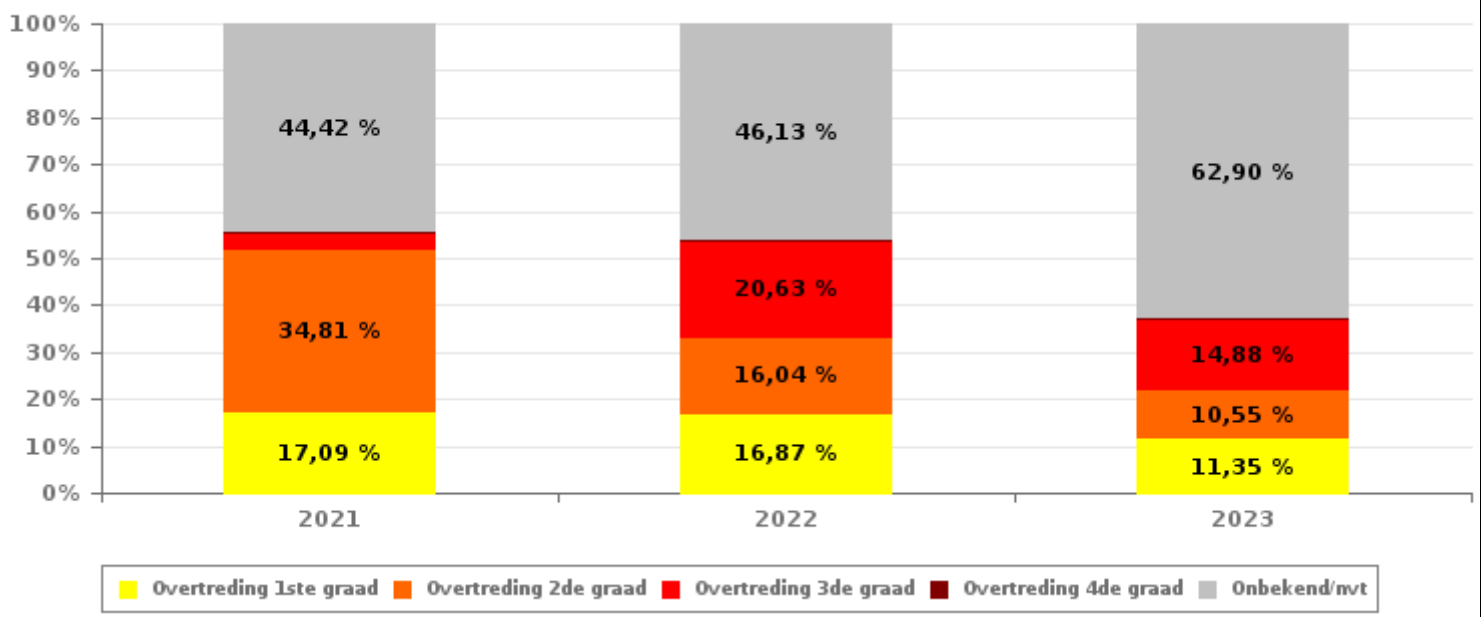
SNELHEID	2015	2016	2017	2018	2019	2020	2021	2022	2023
0-10 km/u te snel	25.645	24.763	69.151	3.217	6.979	9.982	15.999	51.280	60.373
11-20 km/u te snel	2.445	2.980	7.652	1.047	1.854	2.793	2.745	7.491	6.068
21-30 km/u te snel	480	753	1.889	242	320	588	451	1.241	1.144
31-40 km/u te snel	113	224	564	36	64	115	95	241	318
>40 km/u te snel	93	104	379	14	31	41	59	123	162
??? km/u te snel	26	16	22	31	37	58	28	30	44
<b>Subtotaal SNELHEID</b>	<b>28.802</b>	<b>28.840</b>	<b>79.657</b>	<b>4.587</b>	<b>9.285</b>	<b>13.577</b>	<b>19.377</b>	<b>60.406</b>	<b>68.109</b>

### Aantal (snelheid) inbreuken : indeling per graad



NIET-SNELHEID	2015	2016	2017	2018	2019	2020	2021	2022	2023
1ste graad	809	741	440	442	369	335	404	305	212
2de graad	745	363	254	566	819	887	823	290	197
3de graad	30	44	39	228	116	119	79	373	278
4de graad	4	2	4	9	7	16	8	6	6
Onbekend/NVT	497	829	869	1.376	1.366	1.050	1.050	834	1.175
<b>Subtotaal NIET-SNELHEID</b>	<b>2.085</b>	<b>1.979</b>	<b>1.606</b>	<b>2.621</b>	<b>2.677</b>	<b>2.407</b>	<b>2.364</b>	<b>1.808</b>	<b>1.868</b>

### Aantal (niet-snelheid) inbreuken : indeling per graad





## VERKEERSINBREUKEN (autosnelwegen inbegrepen) : ALGEMEEN OVERZICHT

## Vergelijking per maand voor het jaar 2023

	Jan	Feb	Maa	Apr	Mei	Jun	Jul	Aug	Sep	Okt	Nov	Dec	TOTAAL
<b>TOTAAL AANTAL INBREUKEN</b>	<b>10.311</b>	<b>6.294</b>	<b>7.029</b>	<b>5.999</b>	<b>1.214</b>	<b>4.829</b>	<b>6.625</b>	<b>6.631</b>	<b>5.884</b>	<b>5.777</b>	<b>4.918</b>	<b>4.466</b>	<b>69.977</b>
<b>INBREUKEN PER THEMA</b>	<b>Jan</b>	<b>Feb</b>	<b>Maa</b>	<b>Apr</b>	<b>Mei</b>	<b>Jun</b>	<b>Jul</b>	<b>Aug</b>	<b>Sep</b>	<b>Okt</b>	<b>Nov</b>	<b>Dec</b>	<b>TOTAAL</b>
Snelheid	10.111	6.114	6.816	5.861	1.062	4.732	6.455	6.479	5.729	5.630	4.788	4.332	<b>68.109</b>
Stilstaan en parkeren	49	48	42	31	34	26	24	13	40	36	43	38	<b>424</b>
GSM	15	27	45	50	51	9	11	6	2	12	3	6	<b>237</b>
Helm en beschermende kledij	0	2	0	0	0	0	1	1	0	0	0	0	<b>4</b>
Gordel en kinderzitje	2	9	7	5	6	2	0	1	1	1	0	0	<b>34</b>
Verkeerslichten	0	0	1	0	0	0	2	0	0	0	1	0	<b>4</b>
Wegcode (rest)	45	39	57	16	31	9	8	5	27	4	4	6	<b>251</b>
Alcohol	11	9	5	8	3	7	2	4	3	7	4	9	<b>72</b>
Drugs	2	1	0	0	0	0	0	3	0	0	0	4	<b>10</b>
Inschrijving	32	11	21	7	4	5	15	13	10	4	10	5	<b>137</b>
Rijbewijs	10	2	8	1	5	5	6	3	3	5	2	13	<b>63</b>
Technische eisen	30	30	23	20	14	34	93	100	56	72	59	42	<b>573</b>
Verzekering	3	2	4	0	2	0	5	2	2	0	1	3	<b>24</b>
Zwaar vervoer	1	0	0	0	2	0	3	1	4	0	0	1	<b>12</b>
Andere	0	0	0	0	0	0	0	0	0	0	0	0	<b>0</b>
Onbekend	0	0	0	0	0	0	0	0	7	6	3	7	<b>23</b>
<b>INBREUKEN PER ZWAARTEGRAAD</b>													
<b>SNELHEID</b>	<b>Jan</b>	<b>Feb</b>	<b>Maa</b>	<b>Apr</b>	<b>Mei</b>	<b>Jun</b>	<b>Jul</b>	<b>Aug</b>	<b>Sep</b>	<b>Okt</b>	<b>Nov</b>	<b>Dec</b>	<b>TOTAAL</b>
0-10 km/u te snel	8.964	5.325	5.973	5.090	941	4.169	5.755	5.862	5.093	5.061	4.270	3.870	<b>60.373</b>
11-20 km/u te snel	924	643	671	583	88	445	537	493	495	434	397	358	<b>6.068</b>
21-30 km/u te snel	170	110	119	128	21	86	102	83	90	84	85	66	<b>1.144</b>
31-40 km/u te snel	36	25	37	38	7	22	38	22	23	29	19	22	<b>318</b>
>40 km/u te snel	13	7	11	10	2	9	20	19	24	20	15	12	<b>162</b>
??? km/u te snel	4	4	5	12	3	1	3	0	4	2	2	4	<b>44</b>
<b>Subtotaal SNELHEID</b>	<b>10.111</b>	<b>6.114</b>	<b>6.816</b>	<b>5.861</b>	<b>1.062</b>	<b>4.732</b>	<b>6.455</b>	<b>6.479</b>	<b>5.729</b>	<b>5.630</b>	<b>4.788</b>	<b>4.332</b>	<b>68.109</b>
<b>NIET-SNELHEID</b>	<b>Jan</b>	<b>Feb</b>	<b>Maa</b>	<b>Apr</b>	<b>Mei</b>	<b>Jun</b>	<b>Jul</b>	<b>Aug</b>	<b>Sep</b>	<b>Okt</b>	<b>Nov</b>	<b>Dec</b>	<b>TOTAAL</b>
1ste graad	38	40	50	14	20	3	12	5	23	1	4	2	<b>212</b>
2de graad	41	22	30	20	15	10	11	12	13	6	8	9	<b>197</b>
3de graad	20	29	51	53	59	13	14	7	7	12	7	6	<b>278</b>
4de graad	3	0	0	0	0	0	0	0	1	0	0	2	<b>6</b>
Onbekend/NVT	98	89	82	51	58	71	133	128	111	128	111	115	<b>1.175</b>
<b>Subtotaal NIET-SNELHEID</b>	<b>200</b>	<b>180</b>	<b>213</b>	<b>138</b>	<b>152</b>	<b>97</b>	<b>170</b>	<b>152</b>	<b>155</b>	<b>147</b>	<b>130</b>	<b>134</b>	<b>1.868</b>



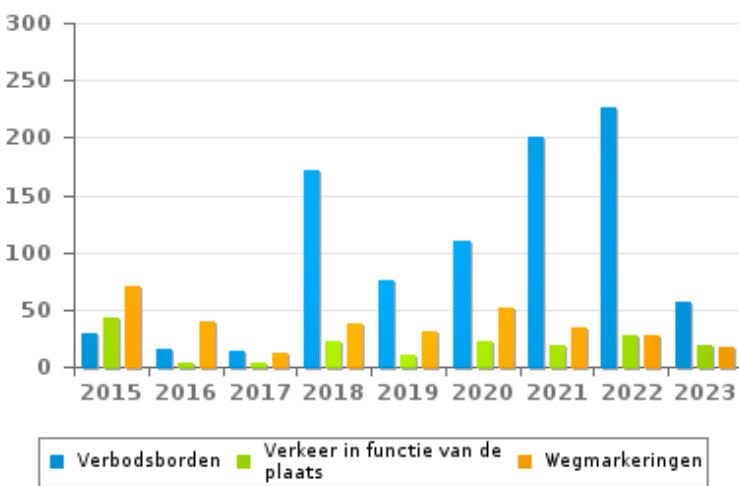
# VERKEERSINBREUKEN (autosnelwegen inbegrepen) : ALGEMEEN OVERZICHT (DETAIL)

Vergelijking per jaar: 2015-2023

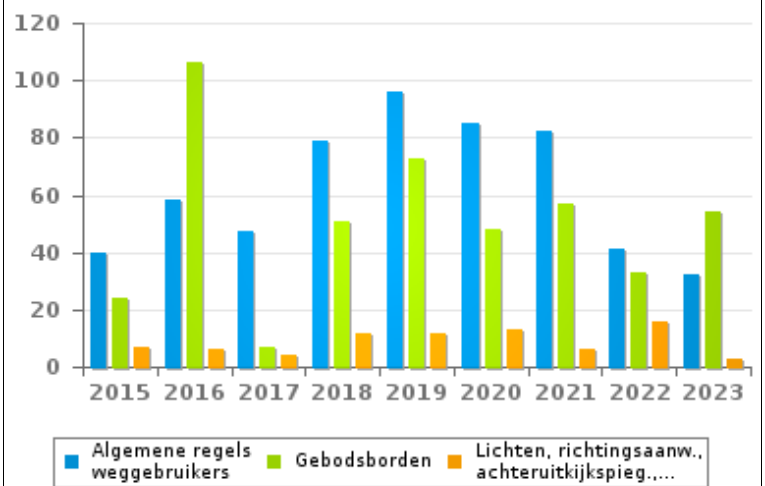
## Wegcode(rest)

	2015	2016	2017	2018	2019	2020	2021	2022	2023
Verbodsborden	29	15	13	172	76	109	200	227	56
Algemene regels weggebruikers	40	58	47	79	96	85	82	41	32
Gebodsborden	24	106	7	51	73	48	57	33	54
Rijbewegingen	24	29	18	45	67	74	75	66	42
Wegmarkeringen	71	40	12	37	31	52	35	28	17
Verkeer in functie van de plaats	43	4	3	22	10	23	19	27	19
Lading van goederen (Wegcode)	8	2	3	20	35	17	26	16	17
Voorrang	5	6	9	11	23	23	15	10	5
Lichten, richtingsaanw., achteruitkijkspieg.,...	7	6	4	12	12	13	6	16	3
Gedrag tov bepaalde weggebruikers	1	2	3	14	8	5	5	2	0
Bevelen van bevoegde personen	2	3	4	7	5	6	3	4	3
Vervoer van personen (Wegcode)	4	1	1	4	7	4	2	4	0
Wegcode: andere	0	0	2	0	1	1	0	3	3
<b>TOTAAL</b>	<b>258</b>	<b>272</b>	<b>126</b>	<b>474</b>	<b>444</b>	<b>460</b>	<b>525</b>	<b>477</b>	<b>251</b>

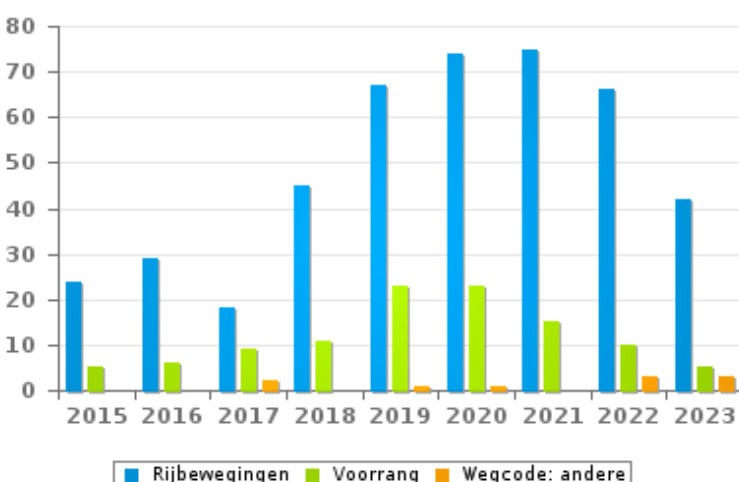
Aantal inbreuken



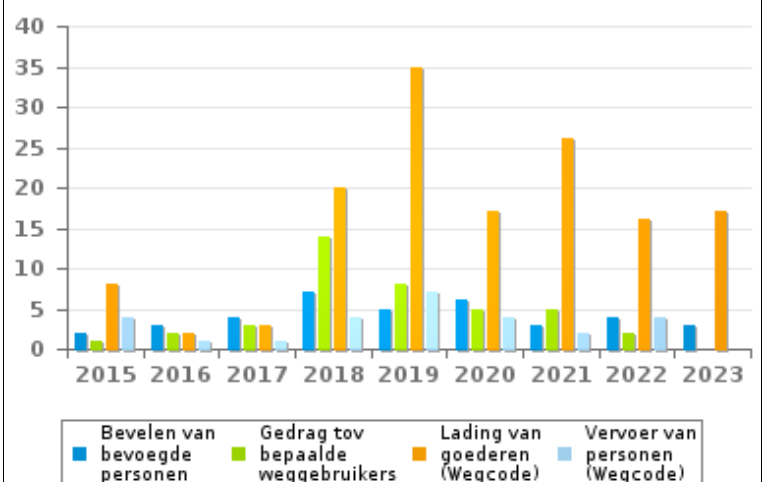
Aantal inbreuken



Aantal inbreuken



Aantal inbreuken





## VERKEERSINBREUKEN (autosnelwegen inbegrepen) : TOP 5

2023

**Alle inbreuken**

Thema	Wetsartikel	Aantal inbreuken	% (*)
Snelheid	[VI. Gew.:] Snelheid / In de nabijheid van een werk op een autosnelweg / Bord C43 - 50 km/u. Art. 11.2.1°- a). Buiten de bebouwde kommen is de snelheid beperkt tot 120 km per uur op de autosnelwegen [...]. De lagere snelheidsbeperkingen opgelegd door het verkeersbord C43 of voortvloeiend uit artikel 11.3. blijven van toepassing. Art. 5. De weggebruikers moeten de verkeerslichten, verkeersborden en wegmarkeringen in acht nemen wanneer deze regelmatig zijn naar de vorm, voldoende zichtbaar zijn en overeenkomstig de voorschriften van [...] [het algemeen] reglement [op de politie van het wegverkeer en van het gebruik van de openbare weg] zijn aangebracht. Art. 68.3. [...] Bord C43 [met de vermelding 50]: Vanaf het verkeersbord tot [...] [verkeersbord C45], verbod te rijden met een grotere snelheid dan [50 km per uur] [...].	28.886	41,28 %
Snelheid	Art. 11.2.1° a). Buiten de bebouwde kommen is de snelheid beperkt tot 120 km per uur op de autosnelwegen [...].	26.668	38,11 %
Snelheid	[VI. Gew.:] Art. 11.2.3° b). Buiten de bebouwde kommen is de snelheid beperkt tot 70 km per uur op de andere openbare wegen.	6.571	9,39 %
Snelheid	[VI. Gew.:] Art. 11.1. Binnen de bebouwde kommen is de snelheid beperkt tot 50 km per uur [...].	2.416	3,45 %
Snelheid	[VI. Gew.:] Snelheidsbeperking / zone 50 / openbare wegen buiten bebouwde kom, met uitzondering van de autosnelwegen. Art. 5. De weggebruikers moeten de verkeerslichten, verkeersborden en wegmarkeringen in acht nemen wanneer deze regelmatig zijn naar de vorm, voldoende zichtbaar zijn en overeenkomstig de voorschriften van [...] [het algemeen] reglement [op de politie van het wegverkeer en van het gebruik van de openbare weg] zijn aangebracht. Art. 68.3. [...] Bord C43 [met zonale geldigheid en vermelding 50]: Vanaf het verkeersbord [...] [tot het eindezonebord], verbod te rijden met een grotere snelheid dan [50 km per uur] [...]. Art. 65.5.10. Snelheidszones worden aangeduid door het verkeersbord C43 waaraan overeenkomstig 65.5.3. zonale geldigheid wordt gegeven. Vanaf het zonebord tot het eindezonebord is het verboden te rijden met een hogere snelheid dan de zonale snelheid [...].	1.678	2,40 %



## VERKEERSINBREUKEN (autosnelwegen inbegrepen) : TOP 5

2023

**4de graadsinbreuken**

Thema	Wetsartikel	Aantal inbreuken	% (*)
Wegcode (rest)	De overtreding op de hierna vermelde bepalingen wordt beschouwd als overtreding van 4de graad krachtens artikel 4.4° van KB 30-09-2005 : Art. 20.3.1°. Het is verboden zich op een overweg te begeven wanneer de slagbomen in beweging of gesloten zijn.	2	0,00 %
Wegcode (rest)	De overtreding op de hierna vermelde bepalingen wordt beschouwd als overtreding van 4de graad krachtens artikel 4.4° van KB 30-09-2005 : Art. 20.3.2°. Het is verboden zich op een overweg te begeven wanneer de rode knipperlichten branden.	2	0,00 %
Wegcode (rest)	De overtreding op de hierna vermelde bepalingen wordt beschouwd als overtreding van 4de graad krachtens artikel 4.3° van KB 30-09-2005 :Art. 17.2.3°. Het links inhalen van een gespan [...] of van een voertuig met meer dan twee wielen is verboden bij het naderen van de top van een helling en in bochten, wanneer de zichtbaarheid onvoldoende is, behalve indien kan ingehaald worden zonder de doorlopende witte streep te overschrijden die het voor de tegenliggers bestemde deel van de rijbaan aflijnt.	1	0,00 %
Wegcode (rest)	De overtreding op de hierna vermelde bepalingen wordt beschouwd als overtreding van 4de graad krachtens artikel 4.4° van KB 30-09-2005 : Art. 20.3.3°. Het is verboden zich op een overweg te begeven wanneer het geluidssein werkt.	1	0,00 %

(\*) % ten opzichte van totaal aantal inbreuken



# VERKEERSINBREUKEN (autosnelwegen inbegrepen) : MOMENT

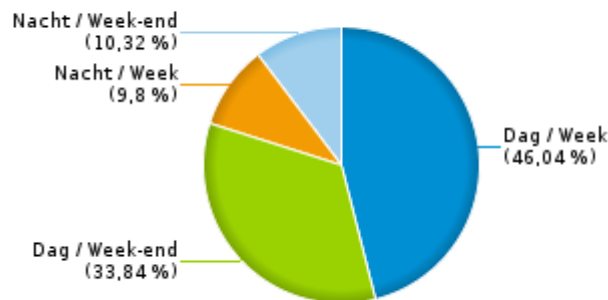
## Aantal inbreuken per moment van de week 2023

	Week			Week-end			TOTAAL
	Dag	Nacht	Subtotaal	Dag	Nacht	Subtotaal	
Snelheid	31.041	6.773	37.814	23.239	7.056	30.295	68.109
Stilstaan en parkeren	325	4	329	85	10	95	424
GSM	193	0	193	42	2	44	237
Helm en beschermende kledij	4	0	4	0	0	0	4
Gordel en kinderzitje	20	0	20	12	2	14	34
Verkeerslichten	3	0	3	0	1	1	4
Wegcode (rest)	196	3	199	46	6	52	251
Alcohol	12	5	17	13	42	55	72
Drugs	1	3	4	0	6	6	10
Inschrijving	55	16	71	49	17	66	137
Rijbewijs	28	3	31	5	27	32	63
Technische eisen	287	49	336	185	52	237	573
Verzekering	17	1	18	3	3	6	24
Zwaar vervoer	12	0	12	0	0	0	12
Andere	0	0	0	0	0	0	0
Onbekend	20	0	20	3	0	3	23
<b>TOTAAL</b>	<b>32.214</b>	<b>6.857</b>	<b>39.071</b>	<b>23.682</b>	<b>7.224</b>	<b>30.906</b>	<b>69.977</b>

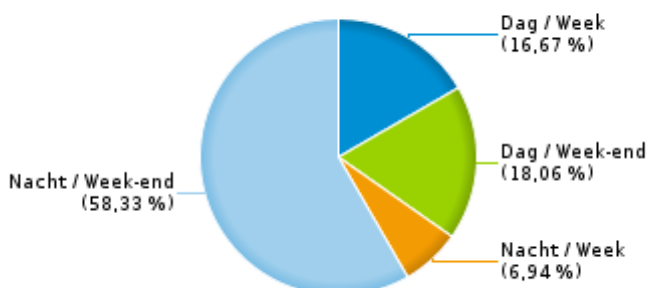
Weekend: van vrijdag 22.00u tot maandag 06.00u  
Week: van maandag 06.00u tot vrijdag 22.00u

Dag: van 06.00u tot 22.00u  
Nacht: van 22.00u tot 06.00u

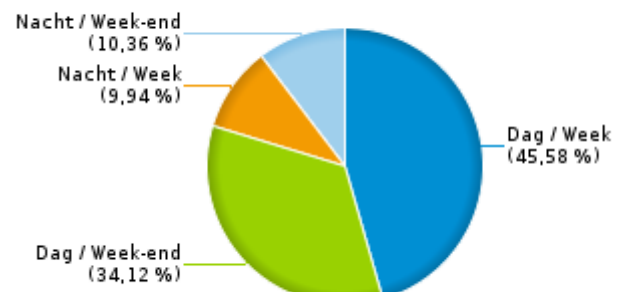
% inbreuken per moment - 2023



% alcoholinbreuken per moment - 2023



% snelheidsinbreuken per moment - 2023







## SNELHEIDSINBREUKEN (autosnelwegen inbegrepen) : PLAATS

2023

## Erpe-Mere

Straat	Huis nr	Km paal	0-10 km/u te snel	11-20 km/u te snel	21-30 km/u te snel	31-40 km/u te snel	>40 km/u te snel	??? km/u te snel	TOTAAL
A10-E40 Ri Brussel		22.8	15.936	2.196	430	96	27	0	18.685
A10-E40 Ri Brussel			8	5	1	1	0	5	20
A10-E40 Ri Brussel		24.0	0	0	0	0	0	6	6
A10-E40 Ri Brussel		26.0	0	0	0	0	0	1	1
A10-E40 Ri Brussel		28.0	0	1	0	0	0	0	1
A10-E40 RI GENT		23.2	9.258	818	86	18	17	0	10.197
A10-E40 Ri Oostende			7	6	0	1	1	8	23
A10-E40 Ri Oostende		22.8	0	0	0	0	0	1	1
A10-E40 Ri Oostende		23.0	0	0	0	0	0	1	1
A10-E40 Ri Oostende		24.0	0	0	0	0	0	1	1
A10-E40 Ri Oostende		26.7	0	0	0	0	0	1	1
A10-E40 Ri Oostende afrit 18 Erpe - Mere		24.0	0	0	0	0	0	2	2
A10-E40 WETTEREN NAAR ERPE-MERE RICHTING BRUSSEL		25.8	24.215	1.908	436	151	90	0	26.800
Baardegemstraat	10		1	0	0	0	0	0	1
BOSKOUTERSTRAAT RICHTING N442	69		9	0	0	0	0	0	9
BOSKOUTERSTRAAT RICHTING N9	69		5	1	0	0	0	0	6
BOTERMELKSTRAAT RICHTING N9	40		40	7	1	0	0	0	48
BOTERMELKSTRAAT RICHTING N9	32		10	8	2	0	0	0	20
DIEPESTRAAT RICHTING AAGEM	26		11	1	0	0	0	0	12
DIEPESTRAAT RICHTING AALST	26		25	3	2	0	0	0	30
DIKKELINDESTRAAT RICHTING MERE	35		24	1	0	1	0	0	26
DIKKELINDESTRAAT RICHTING MERE	75		19	1	0	0	0	0	20
DIKKELINDESTRAAT RICHTING RESSEGEM	35		19	9	0	0	0	0	28
DIKKELINDESTRAAT RICHTING RESSEGEM	75		5	1	0	0	0	0	6
Dorent			0	0	0	0	0	2	2
DORPSSTRAAT RICHTING ERPEDORP	185		23	2	0	0	0	0	25
DORPSSTRAAT RICHTING VIJFHUIZEN	185		18	1	0	0	0	0	19



## SNELHEIDSINBREUKEN (autosnelwegen inbegrepen) : PLAATS

2023

## Erpe-Mere

Straat	Huis nr	Km paal	0-10 km/u te snel	11-20 km/u te snel	21-30 km/u te snel	31-40 km/u te snel	>40 km/u te snel	??? km/u te snel	TOTAAL
DRIES RICHTING AAIGEM	92		86	5	3	0	0	0	94
DRIES RICHTING N46	92		104	8	1	0	0	0	113
EDESTRAAT RICHTING HAALTERT	25		11	2	0	0	0	0	13
EDESTRAAT RICHTING JERUZALEMSTRAAT	25		22	2	0	0	0	0	24
EDESTRAAT RICHTING MERE	25		5	0	0	0	0	0	5
Gentsesteenweg	329		0	0	0	0	0	1	1
Gentsestraat			0	0	0	0	0	1	1
GENTSESTRAAT RICHTING N46	144		54	16	3	0	1	0	74
GENTSESTRAAT RICHTING N46	57		10	1	0	0	0	0	11
GENTSESTRAAT RICHTING N46	55		6	0	0	0	0	0	6
GENTSESTRAAT RICHTING ZONNEGEM	144		47	13	0	1	1	0	62
GENTSESTRAAT RICHTING ZONNEGEM	57		42	6	0	0	0	0	48
GENTSESTRAAT RICHTING ZONNEGEM	55		5	1	0	0	0	0	6
HAZELBEEK RICHTING MERE	62		129	46	4	0	1	0	180
HAZELBEEK RICHTING RESSEGEM	62		63	18	1	0	1	0	83
HOLLESTRAAT RICHTING BURST	46		9	1	0	1	0	0	11
HOLLESTRAAT RICHTING HELDERGEM	46		14	1	0	0	0	0	15
HOOGSTRAAT RICHTING N46	68		3	2	0	0	0	0	5
IMPESTRAAT RICHTING LEDE	36		10	1	0	0	0	0	11
IMPESTRAAT RICHTING N9	36		14	4	2	0	0	0	20
JERUZALEMSTRAAT RICHTING BREMTSTRAAT	44		9	0	0	0	0	0	9
JERUZALEMSTRAAT RICHTING DIEPESTRAAT	44		21	1	0	0	0	0	22
JERUZALEMSTRAAT RICHTING DIEPESTRAAT	145		14	2	0	0	0	0	16
JERUZALEMSTRAAT RICHTING NIEUWERKERKEN	145		8	1	0	0	0	0	9
Katstraat	42		2	0	0	0	0	0	2
KATTELINNESTRAAT RICHTING HONEGEMSTRAAT	16		1	2	0	0	0	0	3
KATTELINNESTRAAT RICHTING N442	16		4	0	0	1	0	0	5
KEERSTRAAT RICHTING N46	63		43	9	0	0	0	0	52



## SNELHEIDSINBREUKEN (autosnelwegen inbegrepen) : PLAATS

2023

## Erpe-Mere

Straat	Huis nr	Km paal	0-10 km/u te snel	11-20 km/u te snel	21-30 km/u te snel	31-40 km/u te snel	>40 km/u te snel	??? km/u te snel	TOTAAL
KEERSTRAAT RICHTING N46	110		38	2	1	0	1	0	42
KEERSTRAAT RICHTING VLEKKEM	63		2	0	0	0	0	0	2
KEERSTRAAT RICHTING VLIERZELE	110		34	2	2	0	0	0	38
KRAAINESTSTRAAT RICHTING ERONDEGEM	78		8	1	1	0	0	0	10
KRAAINESTSTRAAT RICHTING HOOGSTRAAT	78		22	3	0	0	0	0	25
KRAAINESTSTRAAT RICHTING N46	78		40	4	0	0	0	0	44
KUILSTRAAT RICHTING ERONDEGEMDORP	37		21	3	3	1	1	0	29
KUILSTRAAT RICHTING ERONDEGEMDORP	102		3	0	0	0	0	0	3
KUILSTRAAT RICHTING N9	37		18	5	1	0	0	0	24
KUILSTRAAT RICHTING N9	102		3	1	0	0	0	0	4
KWALESTRAAT RICHTING AAIGEM	29		1	1	0	0	0	0	2
KWALESTRAAT RICHTING N46	29		1	1	0	0	0	0	2
Langemunt			0	0	0	0	0	1	1
LANGEMUNT RICHTING AAIGEMDORP	36		80	8	3	1	0	0	92
LANGEMUNT RICHTING HAZELBEEK	36		68	13	3	0	0	0	84
MERELPUTSTRAAT RICHTING JERUZALEMSTRAAT	47		8	1	0	0	0	0	9
MERELPUTSTRAAT RICHTING STEENSTRAAT	47		5	0	0	0	0	0	5
N46, OUDENAARDSESTEENWEG RICHTING AALST		1.5	5	0	0	0	0	0	5
N46, OUDENAARDSESTEENWEG RICHTING OUDENAARDE		1.5	6	0	0	0	0	0	6
N46 Richting Aalst		1.5	21	4	1	1	0	0	27
N46 Richting Aalst		6.7	11	1	1	0	0	0	13
N46 Richting Aalst	10	6.9	6	2	0	0	0	0	8
N46 Richting Aalst			0	0	0	0	0	3	3
N46 Richting Aalst		0.5	2	0	0	0	0	0	2
N46 Richting Oudenaarde		6.9	6	1	0	0	0	0	7
N46 Richting Oudenaarde		0.5	1	0	0	0	0	0	1
N46 RICHTING VIJFHUIZEN		1.6	5	1	0	0	1	0	7



## SNELHEIDSINBREUKEN (autosnelwegen inbegrepen) : PLAATS

2023

## Erpe-Mere

Straat	Huis nr	Km paal	0-10 km/u te snel	11-20 km/u te snel	21-30 km/u te snel	31-40 km/u te snel	>40 km/u te snel	??? km/u te snel	TOTAAL
N46 RICHTING ZOTTEGEM		6.7	6	1	0	0	0	0	7
N46 RICHTING ZOTTEGEM		1.5	5	0	0	0	0	0	5
N9, GENTSESTEENWEG RICHTING AALST		33.8	17	7	0	0	0	0	24
N9, GENTSESTEENWEG RICHTING GENT		33.8	3	3	0	0	0	0	6
N9, GENTSESTEENWEG RICHTING WETTEREN		33.8	31	4	0	0	0	0	35
N9 RICHTING AALST		34.4	51	17	5	1	0	0	74
N9 RICHTING AALST		34.0	13	4	0	1	0	0	18
N9 RICHTING AALST		34.2	7	0	0	0	0	0	7
N9 RICHTING AALST		32.2	0	0	1	0	0	0	1
N9 RICHTING GENT		34.0	12	1	1	0	0	0	14
N9 RICHTING GENT		32.2	4	1	0	0	0	0	5
N9 Richting Oostende			0	0	0	0	0	1	1
N9 RICHTING WETTEREN		34.4	53	11	5	1	0	0	70
N9 RICHTING WETTEREN		34.2	2	0	0	0	0	0	2
OOSTDORPSTRAAT RICHTING HAALTERT	151		2	1	0	0	0	0	3
OOSTDORPSTRAAT RICHTING MERE	151		3	0	0	0	0	0	3
OPAAIGEM RICHTING AAIGEM	121		8	1	0	0	0	0	9
OPAAIGEM RICHTING BURST	121		6	0	0	0	0	0	6
OUDE HEERBAAN RICHTING N46	20		59	12	2	0	0	0	73
OUDE HEERBAAN RICHTING NIEUWERKERKEN	20		20	4	0	0	0	0	24
OUDENAARDSESTEENWEG RICHTING AALST	750		2	1	1	0	0	0	4
OUDENAARDSESTEENWEG RICHTING OUDENAARDE	750		1	0	1	0	0	0	2
PUTSTRAAT RICHTING BOSSESTRAAT	35		41	11	0	0	0	0	52
PUTSTRAAT RICHTING N442	35		8	5	0	0	0	0	13
RATMOLENSTRAAT RICHTING AAIGEMDORP	48		64	4	0	0	0	0	68
RATMOLENSTRAAT RICHTING WOUBRECHTEGEM	48		69	7	1	0	1	0	78
REYMEERSSTRAAT RICHTING IMPE	42		39	8	0	0	0	0	47
ROOSEVELTLAAN RICHTING DORPSSTRAAT	56		22	2	0	0	0	0	24



## SNELHEIDSINBREUKEN (autosnelwegen inbegrepen) : PLAATS

2023

## Erpe-Mere

Straat	Huis nr	Km paal	0-10 km/u te snel	11-20 km/u te snel	21-30 km/u te snel	31-40 km/u te snel	>40 km/u te snel	??? km/u te snel	TOTAAL
ROOSEVELTLAAN RICHTING MERE	56		13	1	0	0	0	0	14
Sprinkel			0	0	0	0	0	1	1
STATIONSSTRAAT RICHTING AAIGEM	69		12	1	0	0	0	0	13
STATIONSSTRAAT RICHTING N46	69		9	0	0	0	0	0	9
TWEEKERKENSTRAAT RICHTING BAMBRUGGE	12		1	0	0	0	0	0	1
ZEVEKOOTSTRAAT RICHTING N46	93		27	3	0	0	0	0	30
ZEVEKOOTSTRAAT RICHTING N9	93		23	2	0	0	0	0	25
<b>TOTAAL</b>			<b>51.417</b>	<b>5.277</b>	<b>1.005</b>	<b>277</b>	<b>143</b>	<b>36</b>	<b>58.155</b>

## Lede

Straat	Huis nr	Km paal	0-10 km/u te snel	11-20 km/u te snel	21-30 km/u te snel	31-40 km/u te snel	>40 km/u te snel	??? km/u te snel	TOTAAL
A10-E40 Ri Oostende		30.0	0	0	0	0	0	1	1
A10-E40 Ri Oostende		31.0	0	0	0	0	0	1	1
BREDESTRAAT RICHTING SERSKAMP	84		1	0	0	0	0	0	1
BREDESTRAAT RICHTING WANZELE	84		3	0	0	0	0	0	3
BROEDER DE SAEDELEERSTRAAT RICHTING HOFSTADE	101		10	0	1	0	0	0	11
BROEDER DE SAEDELEERSTRAAT RICHTING HOFSTADE	75		5	1	0	0	0	0	6
BROEDER DE SAEDELEERSTRAAT RICHTING LEDE	101		11	0	0	0	0	0	11
BROEDER DE SAEDELEERSTRAAT RICHTING LEDE	75		7	1	0	0	0	0	8
ESSESTRAAT RICHTING IMPEDORP	34		22	1	0	0	0	0	23
ESSESTRAAT RICHTING IMPEDORP	139		5	1	0	0	0	0	6
ESSESTRAAT RICHTING IMPEDORP	138		2	0	0	1	0	0	3
ESSESTRAAT RICHTING N9	138		4	1	0	0	0	0	5
ESSESTRAAT RICHTING N9	139		2	2	0	0	0	0	4
ESSESTRAAT RICHTING N9	34		3	0	0	0	0	0	3



## SNELHEIDSINBREUKEN (autosnelwegen inbegrepen) : PLAATS

2023

## Lede

Straat	Huis nr	Km paal	0-10 km/u te snel	11-20 km/u te snel	21-30 km/u te snel	31-40 km/u te snel	>40 km/u te snel	??? km/u te snel	TOTAAL
ESSESTRAAT RICHTING PAPEGEMSTRAAT	34		10	3	0	0	0	0	13
GROTEKAPELLELAAN RICHTING IMPE	115		9	3	0	0	0	0	12
GROTEKAPELLELAAN RICHTING N442	115		73	4	1	0	0	0	78
GROTEKAPELLELAAN RICHTING N442	119		14	2	0	0	0	0	16
GROTEKAPELLELAAN RICHTING REYMEERSSTRAAT	119		15	0	0	0	0	0	15
GROTEKAPELLELAAN RICHTING REYMERSSTRAAT	115		51	3	0	0	0	0	54
GUCHTSTRAAT RICHTING BEEKVELDREDE	121		1	0	0	0	0	0	1
GUCHTSTRAAT RICHTING REYMEERSSTRAAT	121		2	0	0	0	0	0	2
GUCHTSTRAAT RICHTING REYMEERSSTRAAT	123		0	0	1	0	0	0	1
Heiplasweg	-		0	0	0	0	0	1	1
HOFSMEEER RICHTING LEDE CENTRUM	23		37	4	0	0	0	0	41
HOFSMEEER RICHTING SMETLEDE	23		58	3	0	0	0	0	61
HOGING RICHTING N9	34		6	0	0	0	0	0	6
HOGING RICHTING VLIERZELE	34		6	1	0	0	0	0	7
HOOGSTRAAT RICHTING ERPE-MERE	185		7	1	0	0	0	0	8
HOOGSTRAAT RICHTING LEDE	185		4	1	0	0	0	0	5
Kapellenhoek	108		1	1	0	0	0	0	2
KAPELLENHOEK RICHTING MOLENHOEK	108		1	0	0	0	0	0	1
KAPELLENHOEK RICHTING OUD-SMETLEDE	108		8	0	0	0	0	0	8
KEIBERGKERKWEG RICHTING OMMEGANGLAAN	25		1	0	1	0	0	0	2
Klinkaard	35		5	0	0	0	0	0	5
KLINKAARD RICHTING OORDEGEMKOUTER	35		8	0	0	0	0	0	8
KLINKAARD RICHTING WETTEREN	35		1	0	0	0	0	0	1
Koning Albertlaan	33		0	0	0	0	0	1	1
LANGHAAG RICHTING IMPE	23		20	2	0	0	0	0	22
LANGHAAG RICHTING OORDEGEM	23		31	4	0	0	0	0	35
LEDESTRAAT RICHTING IMPE	58		35	6	0	0	0	0	41
LEDESTRAAT RICHTING IMPEDORP	58		9	0	0	0	0	0	9



## SNELHEIDSINBREUKEN (autosnelwegen inbegrepen) : PLAATS

2023

## Lede

Straat	Huis nr	Km paal	0-10 km/u te snel	11-20 km/u te snel	21-30 km/u te snel	31-40 km/u te snel	>40 km/u te snel	??? km/u te snel	TOTAAL
LEDESTRAAT RICHTING LEDE	58		18	1	1	0	0	0	20
LEDESTRAAT RICHTING LEDE CENTRUM	58		8	1	2	0	0	0	11
MOLENHOEK RICHTING OORDEGEMKOUTER	93		20	3	0	0	0	0	23
MOLENHOEK RICHTING SMETLEDEDORP	93		21	1	0	0	0	0	22
N442, HOOGSTRAAT RICHTING ERPE		1.7	3	0	0	0	0	0	3
N442, HOOGSTRAAT RICHTING WICHELEN		1.7	1	0	0	0	0	0	1
N442 RICHTING CENTRUM		3.4	11	1	0	0	0	0	12
N442 RICHTING LEDE CENTRUM	95		94	11	1	0	0	0	106
N442 RICHTING LEDE CENTRUM		3.3	8	0	0	0	0	0	8
N442 RICHTING WICHELEN	95		93	14	1	0	0	0	108
N442 RICHTING WICHELEN		3.3	60	5	0	0	0	0	65
N442 RICHTING WICHELEN		3.4	17	3	0	0	0	0	20
N442, WICHELSE STEENWEG RICHTING LEDE		3.6	31	3	1	0	0	0	35
N442, WICHELSE STEENWEG RICHTING WICHELEN		3.6	25	2	1	0	0	0	28
N9 RICHTING AALST		37.0	228	28	1	0	0	0	257
N9 RICHTING AALST		37	53	4	1	0	0	0	58
N9 RICHTING AALST		39.0	4	0	0	0	0	0	4
N9 Richting Brussel		36.6	0	0	0	0	0	1	1
N9 Richting Brussel		37.0	1	0	0	0	0	0	1
N9 RICHTING GENT		39.0	2	1	0	0	0	0	3
N9 Richting Oostende		39.0	0	0	0	0	0	1	1
N9 RICHTING WETTEREN		37	56	5	0	0	0	0	61
N9 RICHTING WETTEREN		37.0	40	4	1	0	0	0	45
N9 WETTEREN, BRUSSELSESTEENWEG 430 NAAR LEDE, GROT	*		4.104	294	60	20	7	0	4.485
N9 WETTEREN, BRUSSELSESTEENWEG NAAR LEDE, GROTE ST	*		2.810	246	54	17	11	0	3.138
NONNENBOSSTRAAT RICHTING WANZELE	140		1	0	0	0	0	0	1



## SNELHEIDSINBREUKEN (autosnelwegen inbegrepen) : PLAATS

2023

## Lede

Straat	Huis nr	Km paal	0-10 km/u te snel	11-20 km/u te snel	21-30 km/u te snel	31-40 km/u te snel	>40 km/u te snel	??? km/u te snel	TOTAAL
NONNENBOSSTRAAT RICHTING WANZELEDORP	55		7	2	0	0	0	0	9
NONNENBOSSTRAAT RICHTING WICHELEN	55		9	2	0	0	0	0	11
NONNENBOSSTRAAT RICHTING WICHELEN	140		5	0	0	0	0	0	5
OMMEGANGLAAN RICHTING BELLAERTSTRAAT	49		8	0	0	0	0	0	8
OMMEGANGLAAN RICHTING N442	49		20	1	0	0	0	0	21
Oordegemkouter			0	0	0	0	0	1	1
ORDEGEMKOUTER RICHTING MOLENHOEK	100		32	2	0	0	0	0	34
ORDEGEMKOUTER RICHTING N9	100		25	4	0	0	0	0	29
OUD-SMETLEDE RICHTING KAPELLENHOEK	17		4	0	0	0	0	0	4
OUD-SMETLEDE RICHTING KAPELLENHOEK	76		4	0	0	0	0	0	4
OUD-SMETLEDE RICHTING SMETLEDE	17		10	2	0	0	0	0	12
OUD-SMETLEDE RICHTING WETTEREN	17		26	6	1	0	0	0	33
OUD-SMETLEDE RICHTING WETTEREN	76		2	0	1	0	0	0	3
PAPEGEMSTRAAT RICHTING ESSESTRAAT	58		12	2	0	0	0	0	14
PAPEGEMSTRAAT RICHTING N9	58		25	4	1	0	0	0	30
Reymeersstraat			0	0	0	0	0	1	1
REYMEERSSTRAAT RICHTING LEDE CENTRUM	103		40	5	0	0	0	0	45
REYMEERSSTRAAT RICHTING LEDE CENTRUM		1609	1	0	0	0	0	0	1
REYMEERSSTRAAT RICHTING SMETLEDE	103		16	5	2	1	0	0	24
REYMEERSSTRAAT RICHTING SMETLEDE		1609	17	0	0	1	0	0	18
SCHILDEKENSSTRAAT RICHTING IMPE	52		6	1	0	0	0	0	7
SCHILDEKENSSTRAAT RICHTING OORDEGEM	52		1	0	0	0	0	0	1
SCHILDEKENSSTRAAT RICHTING SMETLEDEDORP	62		11	0	0	0	0	0	11
SCHILDEKENSSTRAAT RICHTING SMETLEDESTRAAT	62		21	2	0	0	0	0	23
SMETLEDEDORP RICHTING LEDE CENTRUM	16		26	3	1	0	0	0	30
SMETLEDEDORP RICHTING LEDE CENTRUM	26		12	0	0	0	0	0	12
SMETLEDEDORP RICHTING N9	16		36	9	0	0	0	0	45
SMETLEDEDORP RICHTING N9	26		4	1	0	0	0	0	5





## SNELHEIDSINBREUKEN (autosnelwegen inbegrepen) : PLAATS

2023

## Lede

Straat	Huis nr	Km paal	0-10 km/u te snel	11-20 km/u te snel	21-30 km/u te snel	31-40 km/u te snel	>40 km/u te snel	??? km/u te snel	TOTAAL
SPEURTSTRAAT RICHTING KLINKAARD	31		1	0	0	0	0	0	1
SPOORSTRAAT RICHTING STATION	17		33	6	0	1	1	0	41
SPOORSTRAAT RICHTING STEENSTRAAT	17		47	16	1	0	0	0	64
STEENSTRAAT RICHTING AALST	103		61	5	1	0	0	0	67
STEENSTRAAT RICHTING HOFSTADE	103		20	5	0	0	0	0	25
STEENSTRAAT RICHTING LEDE	103		53	7	0	0	0	0	60
SUIKERSTRAAT RICHTING LEDE	46		55	14	2	0	0	0	71
SUIKERSTRAAT RICHTING RIMEIRSTRAAT	102		1	1	0	0	0	0	2
SUIKERSTRAAT RICHTING RONKENBURGSTRAAT	102		3	0	0	0	0	0	3
SUIKERSTRAAT RICHTING WICHELEN	46		81	10	1	0	0	0	92
WATERMOLENSTRAAT RICHTING REYMEERSSTRAAT	42		15	2	0	0	0	0	17
WATERMOLENSTRAAT RICHTING WANZELEDORP	42		9	2	0	0	0	0	11
<b>TOTAAL</b>			<b>8.956</b>	<b>791</b>	<b>139</b>	<b>41</b>	<b>19</b>	<b>8</b>	<b>9.954</b>



## SNELHEIDSINBREUKEN (autosnelwegen inbegrepen) : SNELHEIDSREGIME

2023

toegelaten snelheid	0-10 km/u te snel	11-20 km/u te snel	21-30 km/u te snel	31-40 km/u te snel	>40 km/u te snel	??? km/u te snel	TOTAAL
30	217	41	5	0	0	0	263
50	28.725	3.509	572	124	52	1	32.983
60	1.373	53	5	0	0	0	1.431
70	5.834	552	125	41	19	0	6.571
90	85	50	7	5	2	0	149
120	24.139	1.863	430	148	89	0	26.669
Onbekend	0	0	0	0	0	43	43
TOTAAL	60.373	6.068	1.144	318	162	44	68.109



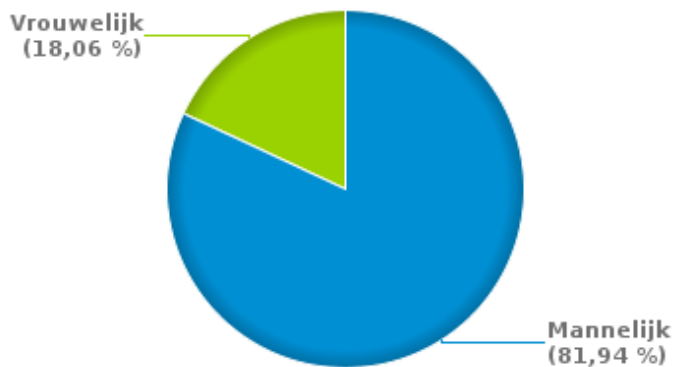
## VERKEERSINBREUKEN (autosnelwegen inbegrepen) : PROFILERING

2023

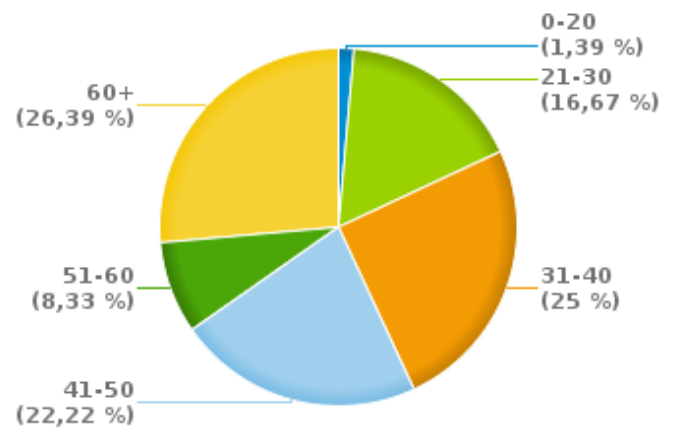
## Aantal inbreuken alcohol per geslacht en per leeftijdscategorie

	Mannelijk	Vrouwelijk	TOTAAL
0-20	1	0	1
21-30	9	3	12
31-40	13	5	18
41-50	14	2	16
51-60	6	0	6
60+	16	3	19
<b>TOTAAL</b>	<b>59</b>	<b>13</b>	<b>72</b>

% Alcoholinbreuken per geslacht - 2023



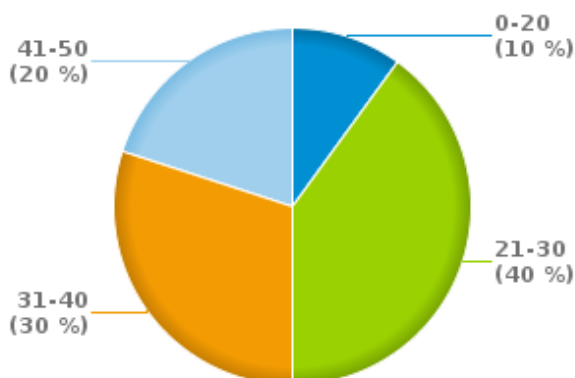
% Alcoholinbreuken per leeftijd - 2023



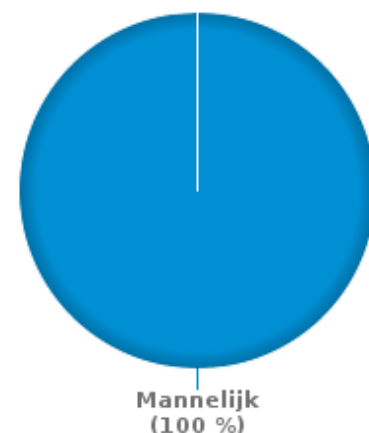
## Aantal inbreuken drugs per geslacht en per leeftijdscategorie

	Mannelijk	TOTAAL
0-20	1	1
21-30	4	4
31-40	3	3
41-50	2	2
<b>TOTAAL</b>	<b>10</b>	<b>10</b>

% Drugsinbreuken per leeftijd - 2023



% Drugsinbreuken per geslacht - 2023





## VERKEERSINBREUKEN

### REPORT FILTERS

<b>Begin jaar van de inbreuken</b>	2015
<b>Einde jaar van de inbreuken</b>	2023
<b>Trimester</b>	Trim. 1;Trim. 2;Trim. 3;Trim. 4
<b>Datum van afsluiting van de gegevensbank</b>	30/04/24
<b>Politiezone</b>	PZ ERPE-MERE/LEDE
<b>Lokale/federale eenheid</b>	
<b>Op/Buiten snelweg</b>	(autosnelwegen inbegrepen)
<b>Vaststellende politie-eenheid</b>	

<b>Refresh report datum</b>	01/07/2024 10:22:01
-----------------------------	---------------------