

**Overzicht  
Verkeersinbreuken  
(autosnelwegen inbegrepen)  
2023**

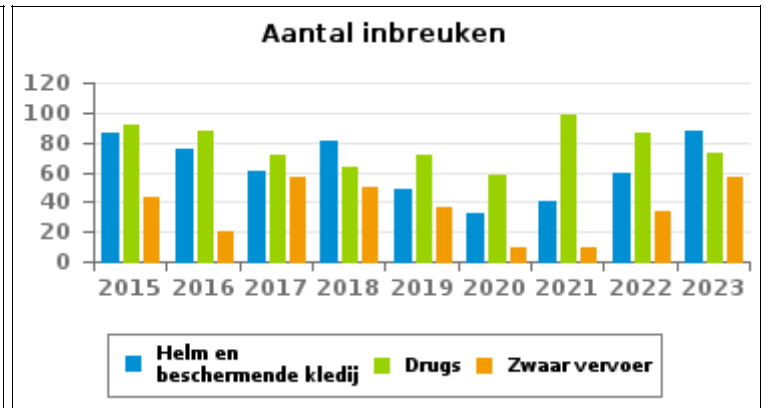
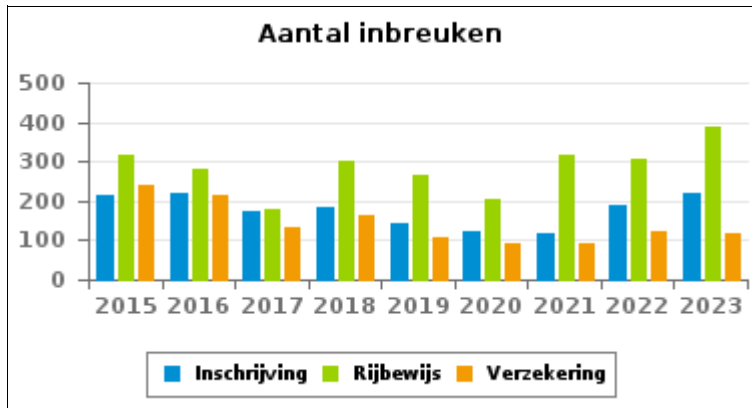
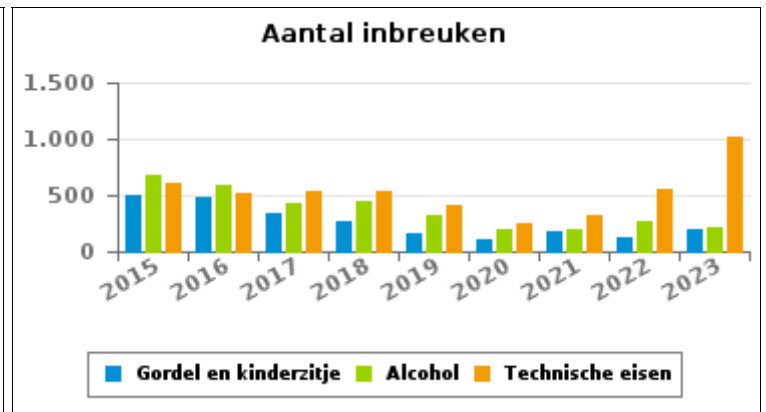
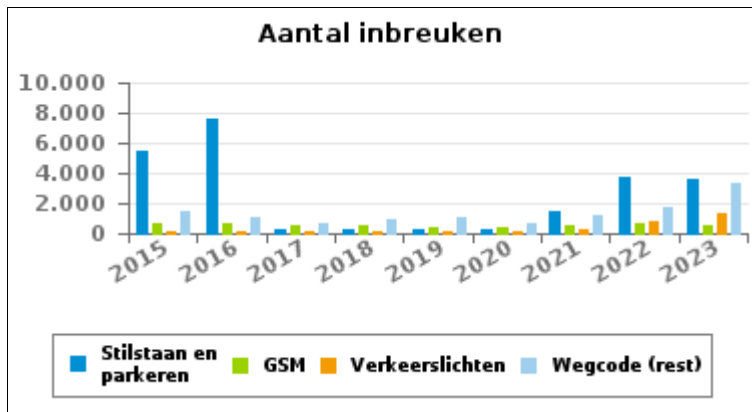
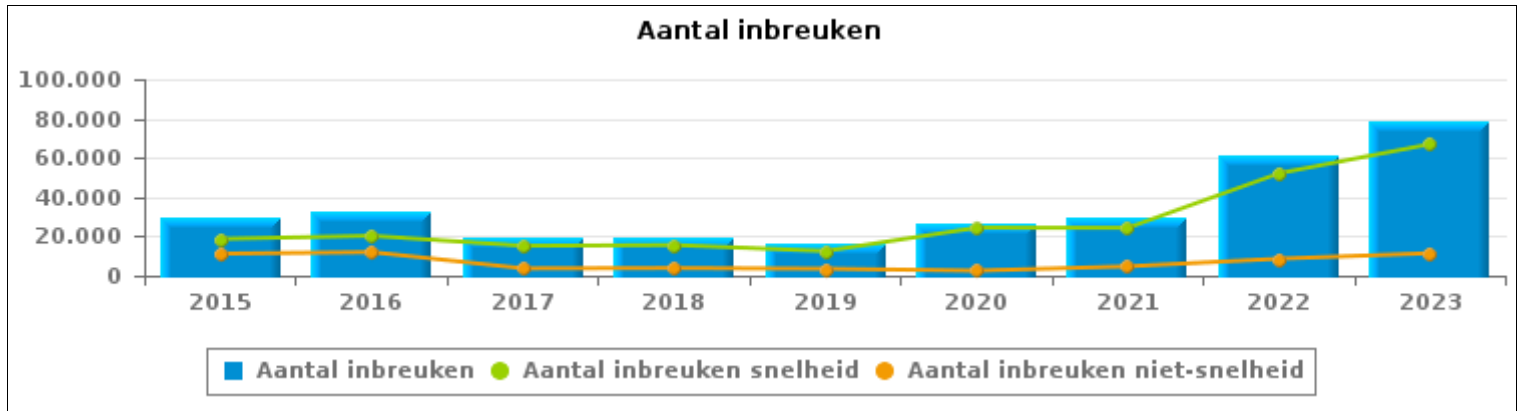
**PZ AALST**



# VERKEERSINBREUKEN (autosnelwegen inbegrepen) : ALGEMEEN OVERZICHT

## Vergelijking per jaar: 2015-2023

	2015	2016	2017	2018	2019	2020	2021	2022	2023
<b>TOTAAL AANTAL INBREUKEN</b>	<b>29.961</b>	<b>32.275</b>	<b>18.919</b>	<b>19.470</b>	<b>16.074</b>	<b>26.953</b>	<b>29.131</b>	<b>60.753</b>	<b>78.409</b>
<b>INBREUKEN PER THEMA</b>									
	2015	2016	2017	2018	2019	2020	2021	2022	2023
Snelheid	18.731	20.298	15.205	15.591	12.526	24.395	24.391	52.123	66.974
Stilstaan en parkeren	5.454	7.651	302	259	273	245	1.417	3.714	3.589
GSM	644	655	522	494	431	348	599	606	596
Helm en beschermende kledij	86	76	61	81	48	32	40	60	88
Gordel en kindersitje	498	475	346	262	159	99	184	129	191
Verkeerslichten	183	124	188	99	149	179	217	775	1.378
Wegcode (rest)	1.480	1.047	707	914	1.114	718	1.134	1.787	3.395
Alcohol	685	586	431	448	329	193	194	262	209
Drugs	92	87	71	64	72	58	98	86	73
Inschrijving	212	217	173	186	145	120	117	191	217
Rijbewijs	316	281	180	302	265	203	314	308	389
Technische eisen	607	515	533	544	408	255	317	547	1.026
Verzekering	238	213	133	162	106	94	90	122	115
Zwaar vervoer	43	20	57	50	37	9	10	34	56
Andere	4	8	2	13	4	4	7	5	52
Onbekend	688	22	8	1	8	1	2	4	61



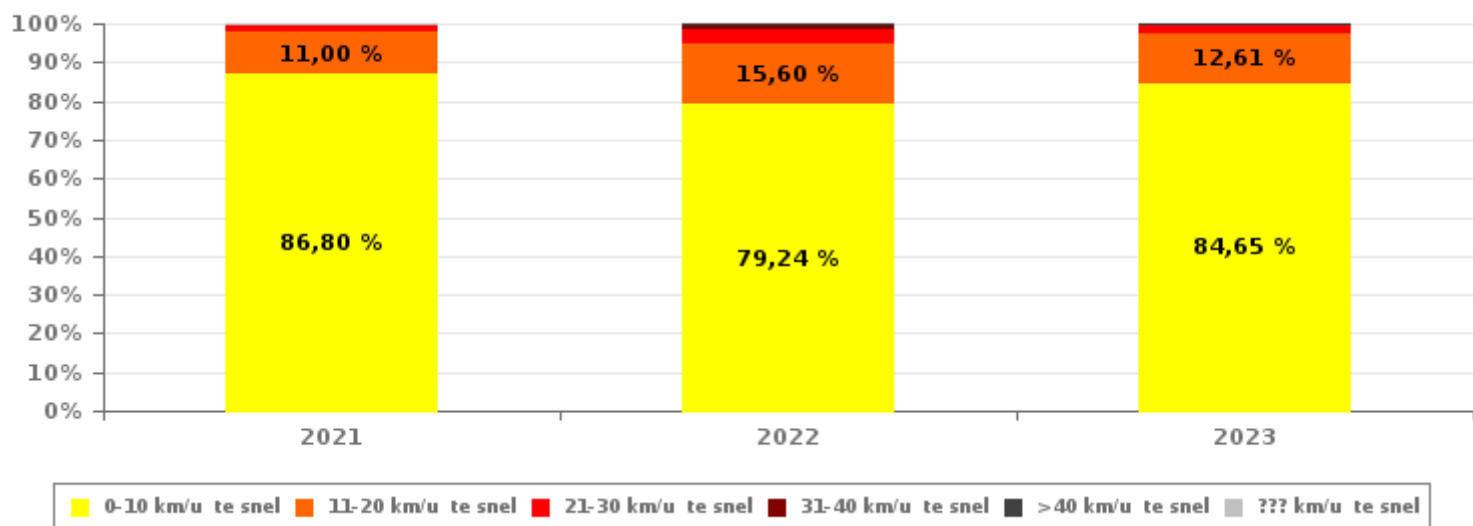


# VERKEERSINBREUKEN (autosnelwegen inbegrepen) : ALGEMEEN OVERZICHT INBREUKEN PER ZWAARTEGRAAD

## Vergelijking per jaar: 2015-2023

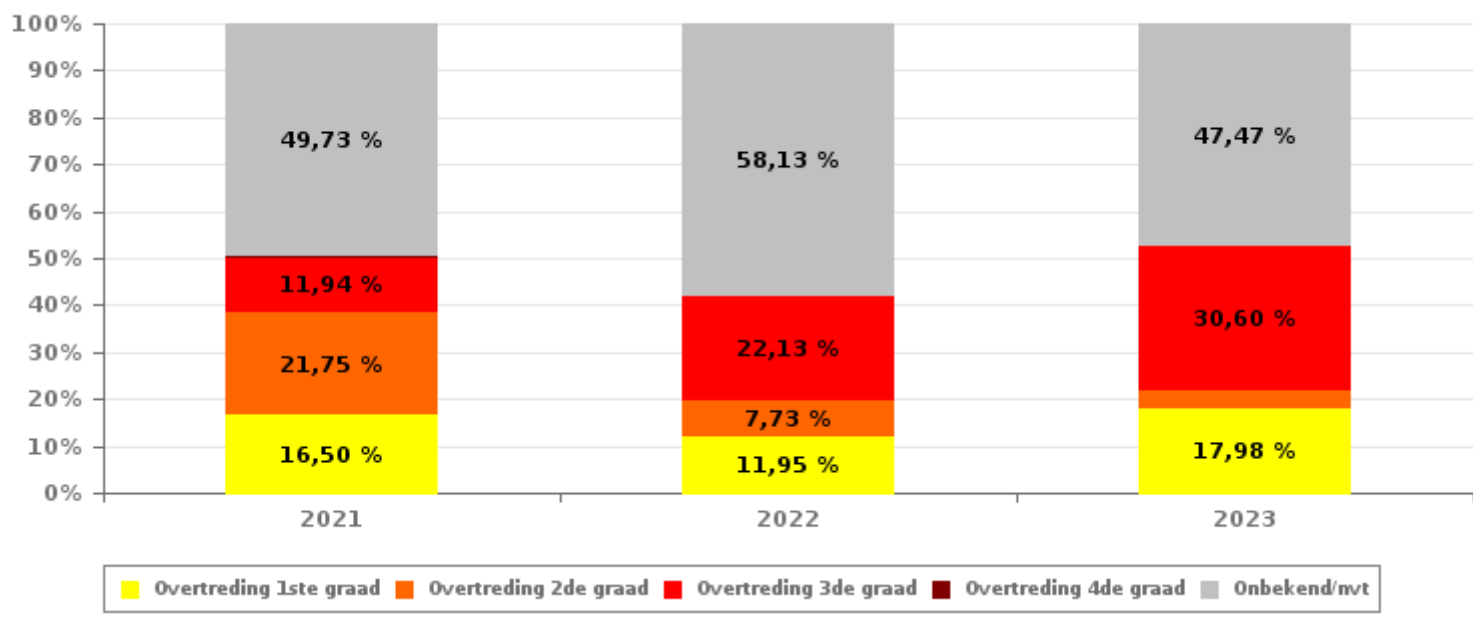
SNELHEID	2015	2016	2017	2018	2019	2020	2021	2022	2023
0-10 km/u te snel	16.252	17.601	13.152	13.354	10.856	20.759	21.172	41.301	56.696
11-20 km/u te snel	2.038	2.269	1.632	1.872	1.379	2.935	2.682	8.133	8.447
21-30 km/u te snel	293	284	311	252	203	471	370	1.890	1.369
31-40 km/u te snel	78	65	66	47	26	113	67	538	284
>40 km/u te snel	20	34	22	20	9	38	35	178	109
??? km/u te snel	50	45	22	46	53	79	65	83	69
<b>Subtotaal SNELHEID</b>	<b>18.731</b>	<b>20.298</b>	<b>15.205</b>	<b>15.591</b>	<b>12.526</b>	<b>24.395</b>	<b>24.391</b>	<b>52.123</b>	<b>66.974</b>

### Aantal (snelheid) inbreuken : indeling per graad



NIET-SNELHEID	2015	2016	2017	2018	2019	2020	2021	2022	2023
1ste graad	4.869	1.141	961	1.113	800	572	782	1.031	2.056
2de graad	2.888	1.283	962	886	839	650	1.031	667	452
3de graad	656	342	342	312	648	443	566	1.910	3.499
4de graad	8	1	3	0	1	5	4	5	0
Onbekend/NVT	2.809	9.210	1.446	1.568	1.260	888	2.357	5.017	5.428
<b>Subtotaal NIET-SNELHEID</b>	<b>11.230</b>	<b>11.977</b>	<b>3.714</b>	<b>3.879</b>	<b>3.548</b>	<b>2.558</b>	<b>4.740</b>	<b>8.630</b>	<b>11.435</b>

### Aantal (niet-snelheid) inbreuken : indeling per graad





## VERKEERSINBREUKEN (autosnelwegen inbegrepen) : ALGEMEEN OVERZICHT

## Vergelijking per maand voor het jaar 2023

	Jan	Feb	Maa	Apr	Mei	Jun	Jul	Aug	Sep	Okt	Nov	Dec	TOTAAL
<b>TOTAAL AANTAL INBREUKEN</b>	<b>6.214</b>	<b>7.033</b>	<b>7.306</b>	<b>4.498</b>	<b>5.059</b>	<b>6.808</b>	<b>8.177</b>	<b>8.682</b>	<b>8.906</b>	<b>5.652</b>	<b>3.940</b>	<b>6.134</b>	<b>78.409</b>
<b>INBREUKEN PER THEMA</b>	<b>Jan</b>	<b>Feb</b>	<b>Maa</b>	<b>Apr</b>	<b>Mei</b>	<b>Jun</b>	<b>Jul</b>	<b>Aug</b>	<b>Sep</b>	<b>Okt</b>	<b>Nov</b>	<b>Dec</b>	<b>TOTAAL</b>
Snelheid	5.308	6.055	6.356	3.492	3.991	5.797	7.447	7.663	8.049	4.897	2.968	4.951	66.974
Stilstaan en parkeren	415	507	386	431	230	168	127	205	234	235	350	301	3.589
GSM	70	43	42	48	75	42	55	38	66	52	43	22	596
Helm en beschermende kledij	5	2	2	11	10	24	10	5	10	4	4	1	88
Gordel en kinderzitje	25	16	19	19	18	20	14	14	10	12	15	9	191
Verkeerslichten	124	173	187	183	162	110	76	144	112	33	15	59	1.378
Wegcode (rest)	128	111	151	189	421	484	174	401	144	226	365	601	3.395
Alcohol	19	18	26	13	21	25	18	7	14	14	13	21	209
Drugs	5	5	8	11	7	3	3	11	3	5	3	9	73
Inschrijving	19	17	19	12	17	21	23	20	22	16	18	13	217
Rijbewijs	30	26	33	23	32	22	62	27	33	37	35	29	389
Technische eisen	53	54	40	50	56	67	147	131	174	97	69	88	1.026
Verzekering	9	4	9	6	10	11	9	9	14	9	15	10	115
Zwaar vervoer	3	2	4	5	4	9	4	4	8	2	3	8	56
Andere	1	0	24	5	5	5	8	2	0	0	2	0	52
Onbekend	0	0	0	0	0	0	0	1	13	13	22	12	61
<b>INBREUKEN PER ZWAARTEGRAAD</b>	<b>Jan</b>	<b>Feb</b>	<b>Maa</b>	<b>Apr</b>	<b>Mei</b>	<b>Jun</b>	<b>Jul</b>	<b>Aug</b>	<b>Sep</b>	<b>Okt</b>	<b>Nov</b>	<b>Dec</b>	<b>TOTAAL</b>
<b>SNELHEID</b>	<b>Jan</b>	<b>Feb</b>	<b>Maa</b>	<b>Apr</b>	<b>Mei</b>	<b>Jun</b>	<b>Jul</b>	<b>Aug</b>	<b>Sep</b>	<b>Okt</b>	<b>Nov</b>	<b>Dec</b>	<b>TOTAAL</b>
0-10 km/u te snel	4.295	4.931	5.346	3.019	3.356	4.965	6.328	6.465	6.936	4.183	2.484	4.388	56.696
11-20 km/u te snel	875	986	899	386	515	681	942	979	855	559	335	435	8.447
21-30 km/u te snel	95	99	87	67	81	110	123	169	195	119	114	110	1.369
31-40 km/u te snel	21	19	8	11	24	32	40	28	44	24	21	12	284
>40 km/u te snel	9	9	9	2	11	7	12	17	12	8	10	3	109
??? km/u te snel	13	11	7	7	4	2	2	5	7	4	4	3	69
<b>Subtotaal SNELHEID</b>	<b>5.308</b>	<b>6.055</b>	<b>6.356</b>	<b>3.492</b>	<b>3.991</b>	<b>5.797</b>	<b>7.447</b>	<b>7.663</b>	<b>8.049</b>	<b>4.897</b>	<b>2.968</b>	<b>4.951</b>	<b>66.974</b>
<b>NIET-SNELHEID</b>	<b>Jan</b>	<b>Feb</b>	<b>Maa</b>	<b>Apr</b>	<b>Mei</b>	<b>Jun</b>	<b>Jul</b>	<b>Aug</b>	<b>Sep</b>	<b>Okt</b>	<b>Nov</b>	<b>Dec</b>	<b>TOTAAL</b>
1ste graad	113	96	123	184	115	78	83	90	97	203	289	585	2.056
2de graad	44	38	38	47	44	44	33	32	36	31	40	25	452
3de graad	222	237	261	256	558	588	247	511	242	124	149	104	3.499
4de graad	0	0	0	0	0	0	0	0	0	0	0	0	0
Onbekend/NVT	527	607	528	519	351	301	367	386	482	397	494	469	5.428
<b>Subtotaal NIET-SNELHEID</b>	<b>906</b>	<b>978</b>	<b>950</b>	<b>1.006</b>	<b>1.068</b>	<b>1.011</b>	<b>730</b>	<b>1.019</b>	<b>857</b>	<b>755</b>	<b>972</b>	<b>1.183</b>	<b>11.435</b>



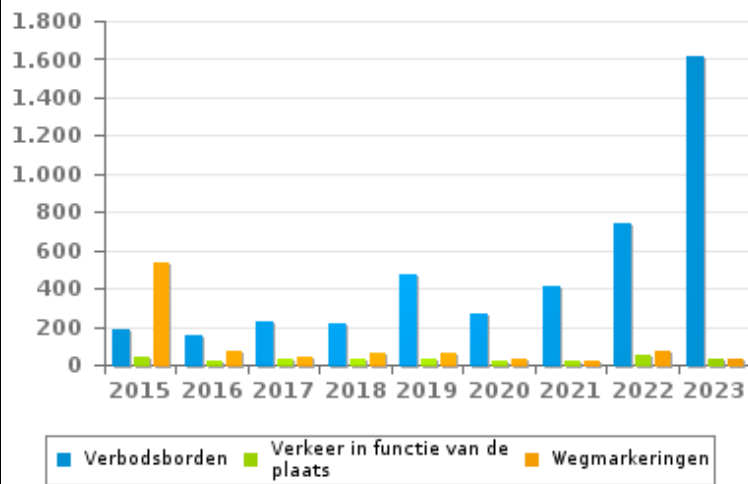
**VERKEERSINBREUKEN (autosnelwegen inbegrepen) : ALGEMEEN OVERZICHT (DETAIL)**

Vergelijking per jaar: 2015-2023

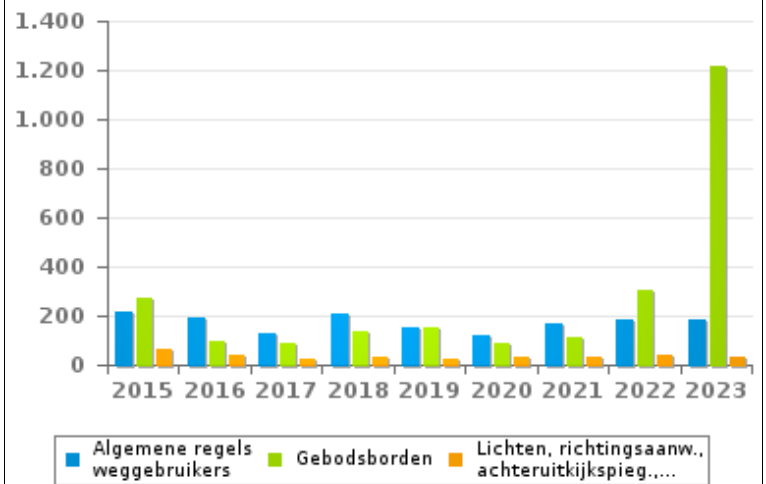
Wegcode(rest)

	2015	2016	2017	2018	2019	2020	2021	2022	2023
Verbodsborden	186	154	225	213	471	271	415	739	1.611
Gebodsborden	271	94	91	140	151	89	114	301	1.217
Algemene regels weggebruikers	218	195	131	206	154	121	168	184	183
Rijbewegingen	55	107	65	108	73	97	227	186	75
Wegmarkeringen	535	67	41	59	66	27	25	67	35
Gedrag tov bepaalde weggebruikers	13	279	11	27	13	10	55	59	38
Lichten, richtingsaanw., achteruitkijkspieg.,...	67	42	23	33	21	29	32	37	36
Voorrang	42	22	13	49	71	20	31	40	30
Lading van goederen (Wegcode)	20	36	48	24	20	10	20	60	55
Verkeer in functie van de plaats	37	24	32	26	26	25	22	54	34
Vervoer van personen (Wegcode)	11	7	13	12	11	4	4	34	60
Bevelen van bevoegde personen	13	14	12	14	28	10	13	18	12
Wegcode: andere	12	6	2	3	9	5	8	8	9
<b>TOTAAL</b>	<b>1.480</b>	<b>1.047</b>	<b>707</b>	<b>914</b>	<b>1.114</b>	<b>718</b>	<b>1.134</b>	<b>1.787</b>	<b>3.395</b>

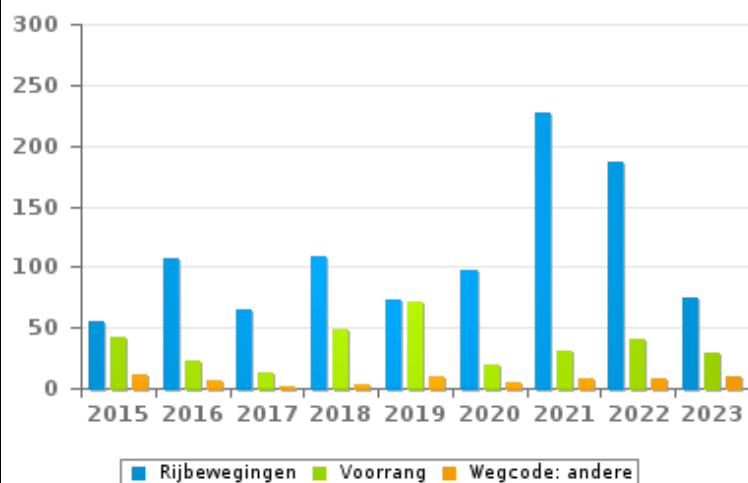
Aantal inbreuken



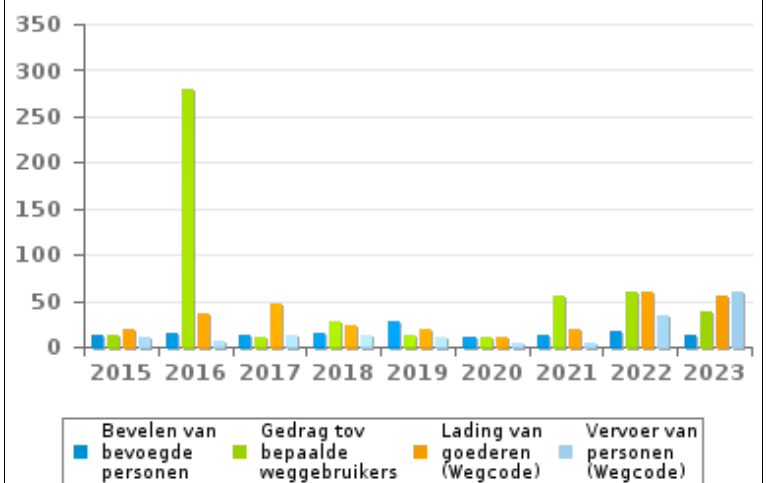
Aantal inbreuken



Aantal inbreuken



Aantal inbreuken





## VERKEERSINBREUKEN (autosnelwegen inbegrepen) : TOP 5

2023

**Alle inbreuken**

Thema	Wetsartikel	Aantal inbreuken	% (*)
Snelheid	[VI. Gew.:] Art. 11.1. Binnen de bebouwde kommen is de snelheid beperkt tot 50 km per uur [...].	36.002	45,92 %
Snelheid	[VI. Gew.:] Art. 11.2.1°- b). Buiten de bebouwde kommen is de snelheid beperkt tot 120 km per uur [...] op de openbare wegen verdeeld in vier of meer rijstroken waarvan er ten minste twee bestemd zijn voor iedere rijrichting, voor zover de rijrichtingen anders dan door wegmarkeringen gescheiden zijn [...]. De lagere snelheidsbeperkingen opgelegd door het verkeersbord C43 of voortvloeiend uit artikel 11.3. blijven van toepassing. Art. 5. De weggebruikers moeten de verkeerslichten, verkeersborden en wegmarkeringen in acht nemen wanneer deze regelmatig zijn naar de vorm, voldoende zichtbaar zijn en overeenkomstig de voorschriften van [...] [het algemeen] reglement [op de politie van het wegverkeer en van het gebruik van de openbare weg] zijn aangebracht. Art. 68.3. [...] Bord C43 [met de vermelding 90]: Vanaf het verkeersbord tot het volgend kruispunt [of verkeersbord C45], verbod te rijden met een grotere snelheid dan [90 km per uur] [...].	24.791	31,62 %
Stilstaan en parkeren		3.486	4,45 %
Wegcode (rest)		23	0,03 %
Snelheid	[VI. Gew.:] Art. 11.2.1°- b). Buiten de bebouwde kommen is de snelheid beperkt tot 120 km per uur [...] op de openbare wegen verdeeld in vier of meer rijstroken waarvan er ten minste twee bestemd zijn voor iedere rijrichting, voor zover de rijrichtingen anders dan door wegmarkeringen gescheiden zijn [...]. De lagere snelheidsbeperkingen opgelegd door het verkeersbord C43 of voortvloeiend uit artikel 11.3. blijven van toepassing. Art. 5. De weggebruikers moeten de verkeerslichten, verkeersborden en wegmarkeringen in acht nemen wanneer deze regelmatig zijn naar de vorm, voldoende zichtbaar zijn en overeenkomstig de voorschriften van [...] [het algemeen] reglement [op de politie van het wegverkeer en van het gebruik van de openbare weg] zijn aangebracht. Art. 68.3. [...] Bord C43 [met de vermelding 70]: Vanaf het verkeersbord tot het volgend kruispunt [of verkeersbord C45], verbod te rijden met een grotere snelheid dan [70 km per uur] [...].	1.899	2,42 %
Snelheid	[VI. Gew.:] Art. 22quater. Binnen de zones afgebakend door de verkeersborden F4a en F4b is de snelheid beperkt tot 30 km per uur.	1.844	2,35 %

**VERKEERSINBREUKEN (autosnelwegen inbegrepen) : TOP 5****2023*****4de graadsinbreuken***

Thema	Wetsartikel	Aantal inbreuken	% (*)

(\*) % ten opzichte van totaal aantal inbreuken



# VERKEERSINBREUKEN (autosnelwegen inbegrepen) : MOMENT

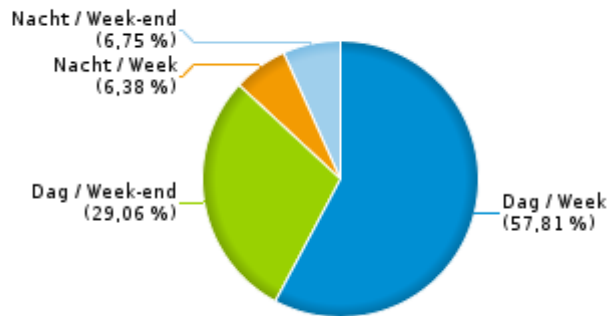
## Aantal inbreuken per moment van de week 2023

	Week			Week-end			TOTAAL
	Dag	Nacht	Subtotaal	Dag	Nacht	Subtotaal	
Snelheid	37.536	4.586	42.122	20.444	4.408	24.852	66.974
Stilstaan en parkeren	2.367	122	2.489	857	243	1.100	3.589
GSM	423	6	429	162	5	167	596
Helm en beschermende kledij	69	1	70	18	0	18	88
Gordel en kinderzitje	118	5	123	49	19	68	191
Verkeerslichten	981	75	1.056	259	63	322	1.378
Wegcode (rest)	2.627	56	2.683	577	135	712	3.395
Alcohol	28	26	54	29	126	155	209
Drugs	31	9	40	13	20	33	73
Inschrijving	129	12	141	50	26	76	217
Rijbewijs	181	31	212	75	102	177	389
Technische eisen	654	63	717	209	100	309	1.026
Verzekering	68	6	74	25	16	41	115
Zwaar vervoer	52	0	52	1	3	4	56
Andere	30	0	30	6	16	22	52
Onbekend	37	1	38	10	13	23	61
<b>TOTAAL</b>	<b>45.331</b>	<b>4.999</b>	<b>50.330</b>	<b>22.784</b>	<b>5.295</b>	<b>28.079</b>	<b>78.409</b>

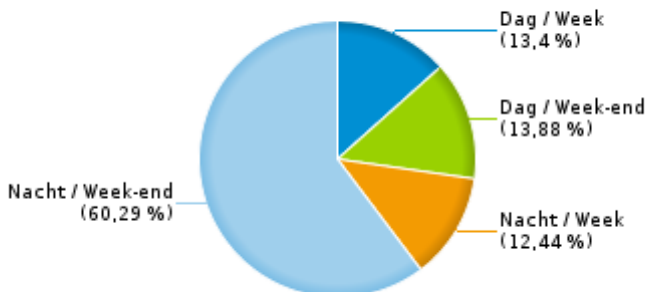
Weekend: van vrijdag 22.00u tot maandag 06.00u  
Week: van maandag 06.00u tot vrijdag 22.00u

Dag: van 06.00u tot 22.00u  
Nacht: van 22.00u tot 06.00u

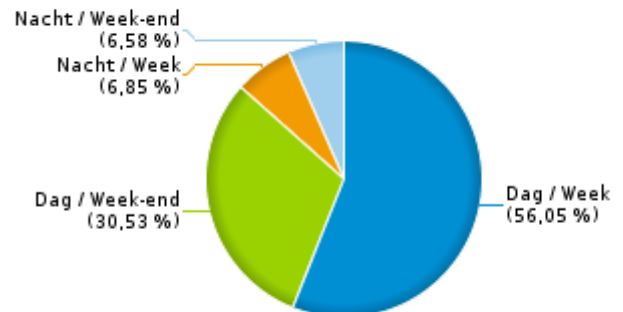
% inbreuken per moment - 2023



% alcoholinbreuken per moment - 2023



% snelheidsinbreuken per moment - 2023





**SNELHEIDSINBREUKEN (autosnelwegen inbegrepen) : PLAATS****2023****Aalst**

Straat	Huis nr	Km paal	0-10 km/u te snel	11-20 km/u te snel	21-30 km/u te snel	31-40 km/u te snel	>40 km/u te snel	??? km/u te snel	TOTAAL
A10-E40 Ri Brussel			0	1	0	0	0	2	3
A10-E40 Ri Brussel		22.4	0	0	0	0	0	2	2
A10-E40 Ri Brussel		17.4	0	0	0	0	0	1	1
A10-E40 Ri Brussel		19.2	0	0	0	0	0	1	1
A10-E40 Ri Brussel		22.5	0	0	0	0	0	1	1
A10-E40 Ri Oostende			0	0	1	0	2	6	9
A10-E40 Ri Oostende		15.0	0	0	0	0	0	3	3
A10-E40 Ri Oostende		17.4	0	0	0	0	0	1	1
A10-E40 Ri Oostende		17.5	1	0	0	0	0	0	1
A10-E40 Ri Oostende		20.6	0	0	0	0	0	1	1
AARTSTRAAT RICHTING GIJZEGEM	20		5	0	0	0	0	0	5
AFFLIGEMDREEF RICHTING BERGEKOUTER	57		19	0	0	0	0	0	19
AFFLIGEMDREEF RICHTING BRUSSELSE STEENWEG	57		15	0	0	0	0	0	15
Albrechtlaan			0	0	0	0	0	2	2
ALBRECHTLAAN RICHTING BRUSSELSE STEENWEG		5.7	147	18	3	1	0	0	169
ALBRECHTLAAN RICHTING BRUSSELSE STEENWEG		5.6	7	0	0	0	0	0	7
ALBRECHTLAAN RICHTING LEOPOLDLAAN	78A	5.6	2	0	0	0	0	0	2
ALBRECHTLAAN RICHTING MOORSELBAAN	23		12	2	0	0	0	0	14
Autosnelweg Oostende-Brussel			1	0	0	0	0	6	7
Baardegem-Dorp	76		0	0	48	7	1	0	56
Baardegem-Dorp	66		2	0	0	0	0	0	2
Baardegem-Dorp	27		0	0	0	0	0	1	1
Baardegem-Dorp	66170		0	1	0	0	0	0	1
BAARDEGEM-DORP RICHTING MOORSEL	66		341	66	7	0	0	0	414
BAARDEGEM-DORP RICHTING OPWIJK	66		271	72	6	1	0	0	350
BEEKSTRAAT THV VERLICHTINGSPAAL OV8938 RICHTING LA	*		36	4	1	0	0	0	41



## SNELHEIDSINBREUKEN (autosnelwegen inbegrepen) : PLAATS

2023

## Aalst

Straat	Huis nr	Km paal	0-10 km/u te snel	11-20 km/u te snel	21-30 km/u te snel	31-40 km/u te snel	>40 km/u te snel	??? km/u te snel	TOTAAL
BEEKSTRAAT THV VERLICHTINGSPAAL OV8938 RICHTING MO	*		25	2	0	0	0	0	27
Beekveldstraat			0	0	0	0	0	1	1
Bergstraat	36		0	0	1	0	0	0	1
Bergstraat	36A		0	0	1	0	0	0	1
Bergstraat			0	0	0	0	0	1	1
BERGSTRAAT RICHTING HAALTERT	36A		11	2	1	0	0	0	14
BERGSTRAAT RICHTING HAALTERT	36		10	0	0	0	0	0	10
BERGSTRAAT RICHTING NIEUWERKERKEN CENTRUM	36		19	1	0	0	0	0	20
Biekorfstraat			0	0	0	0	0	1	1
Binnenstraat	308		1	0	2	0	0	0	3
Blauwenbergstraat	VP462		0	0	5	1	0	0	6
BLAUWENBERGSTRAAT THV VLP 4623 RICHTING AALST	*	*	138	26	10	1	0	0	175
BLAUWENBERGSTRAAT THV VLP 4623 RICHTING NIEUWERKER	*	*	176	27	11	0	0	0	214
Botermelkstraat	30		0	0	2	0	0	0	2
Botermelkstraat	81		0	0	0	1	0	0	1
Boudewijnlaan			1	1	0	0	0	0	2
BOUDEWIJNLAAN RICHTING HEILIG HARTLAAN	105		2	0	0	0	0	0	2
BOUDEWIJNLAAN RICHTING SIESEGEMLAAN	105		2	0	0	0	0	0	2
BOUDEWIJNLAAN RICHTING VIADUCT	47		114	18	1	1	0	0	134
Bredestraat	348		0	0	9	1	0	0	10
BREDESTRAAT RICHTING AALST CENTRUM	368		23	3	1	0	0	0	27
BREDESTRAAT RICHTING HERDERSEM	368		27	5	0	0	0	0	32
BREMTSTRAAT RICHTING AALST CENTRUM	4B		8	1	0	0	0	0	9
BREMTSTRAAT RICHTING HAALTERT	4		30	5	0	0	0	0	35
BREMTSTRAAT RICHTING HAALTERT	4B		16	2	0	0	0	0	18



## SNELHEIDSINBREUKEN (autosnelwegen inbegrepen) : PLAATS

2023

## Aalst

Straat	Huis nr	Km paal	0-10 km/u te snel	11-20 km/u te snel	21-30 km/u te snel	31-40 km/u te snel	>40 km/u te snel	??? km/u te snel	TOTAAL
BREMSTRAAT RICHTING NIEUWERKERKEN CENTRUM	4		64	6	2	0	0	0	72
Broeder De Zwaeflaan	KP WA		0	0	2	0	0	0	2
Broekstraat	33		0	0	1	0	0	0	1
Brusselbaan	290		0	0	6	0	0	0	6
BRUSSELBAAN RICHTING AALST	265		138	9	1	0	0	0	148
BRUSSELBAAN RICHTING AALST CENTRUM	191		32	0	0	0	0	0	32
BRUSSELBAAN RICHTING AFFLIGEM	265		119	11	1	0	0	0	131
BRUSSELBAAN RICHTING AFFLIGEM	191		32	3	0	0	0	0	35
Brusselse steenweg	248		0	0	4	0	0	0	4
Brusselse steenweg	250		0	0	1	1	0	0	2
BRUSSELSE STEENWEG RICHTING AALST	250		74	4	1	0	1	0	80
BRUSSELSE STEENWEG RICHTING AALST	246		42	2	1	0	0	0	45
BRUSSELSE STEENWEG RICHTING AALST	223		29	8	0	0	0	0	37
BRUSSELSE STEENWEG RICHTING AFFLIGEM	246		118	11	1	0	0	0	130
BRUSSELSE STEENWEG RICHTING AFFLIGEM	223		43	7	1	1	0	0	52
BRUSSELSE STEENWEG RICHTING BRUSSEL	250		77	5	0	1	2	0	85
De Gheeststraat			0	0	0	0	0	2	2
Dendermondse steenweg	35		0	0	7	2	0	0	9
DRIES RICHTING GERAARDSBERGSESTEENWEG	9		17	2	0	0	0	0	19
DRIES RICHTING PIJPENBEEK	9		25	1	0	0	0	0	26
Elderbergstraat			0	0	0	0	0	1	1
Europastraat	18		0	0	2	0	0	0	2
EUROPASTRAAT RICHTING BAARDEGEM	23		9	2	0	0	0	0	11
EUROPASTRAAT RICHTING MELDERT	23		16	1	0	0	0	0	17
Faluintjesstraat	60		1	0	7	1	0	0	9
Faluintjesstraat	70		0	0	0	0	1	1	2
FALUINTJESSTRAAT RICHTING AFFLIGEM	60		57	5	2	1	0	0	65



## SNELHEIDSINBREUKEN (autosnelwegen inbegrepen) : PLAATS

2023

## Aalst

Straat	Huis nr	Km paal	0-10 km/u te snel	11-20 km/u te snel	21-30 km/u te snel	31-40 km/u te snel	>40 km/u te snel	??? km/u te snel	TOTAAL
FALUINTJESSTRAAT RICHTING BAARDEGEM	60		68	5	0	0	0	0	73
Fritz De Wolfkaai	P.TER		0	0	1	0	0	0	1
FRITZ DE WOLFKAAI THV HET KRUIPUNT TREINSTRAAT RI	*		68	21	2	0	0	0	91
Gentse steenweg			1	0	0	0	0	1	2
Gentse steenweg	279		1	0	0	0	0	0	1
GENTSE STEENWEG RICHTING AALST	261		3	0	0	0	0	0	3
GENTSE STEENWEG RICHTING AALST CENTRUM	446		48	4	4	0	0	0	56
GENTSE STEENWEG RICHTING GENT	446		56	5	4	0	0	0	65
GENTSE STEENWEG RICHTING GENT	261		4	0	0	0	0	0	4
Gentsestraat	99		0	0	0	0	0	1	1
Geraardsbergsesteenweg			0	0	1	0	1	2	4
Geraardsbergsesteenweg	100		0	0	0	0	0	1	1
Geraardsbergsesteenweg	154		0	0	1	0	0	0	1
GERAARDSBERGSESTEENWEG RICHTING CHURCHILLSTEENWEG	68		48	5	1	0	0	0	54
GERAARDSBERGSESTEENWEG RICHTING CHURCHILLSTEENWEG	49		33	2	1	0	0	0	36
GERAARDSBERGSESTEENWEG RICHTING CHURCHILLSTEENWEG	22		9	0	0	0	0	0	9
GERAARDSBERGSESTEENWEG RICHTING HAALTERT	68		104	5	1	0	0	0	110
GERAARDSBERGSESTEENWEG RICHTING HAALTERT	49		35	3	2	0	0	0	40
GERAARDSBERGSESTEENWEG RICHTING HAALTERT	22		13	1	1	0	0	0	15
Geraardsbergsestraat	138		0	0	2	0	0	0	2
Graanmarkt			0	0	0	0	0	1	1
Grote Baan	10		0	0	3	0	0	0	3
Grote Baan	236		0	0	1	0	0	0	1
Grote Baan			0	0	1	0	0	0	1
GROTE BAAN RICHTING AALST	18		146	15	3	2	1	0	167



## SNELHEIDSINBREUKEN (autosnelwegen inbegrepen) : PLAATS

2023

## Aalst

Straat	Huis nr	Km paal	0-10 km/u te snel	11-20 km/u te snel	21-30 km/u te snel	31-40 km/u te snel	>40 km/u te snel	??? km/u te snel	TOTAAL
GROTE BAAN RICHTING AALST CENTRUM	10		40	6	0	0	0	0	46
GROTE BAAN RICHTING CENTRUM HERDERSEM	288		29	3	0	0	0	0	32
GROTE BAAN RICHTING HERDERSEM	236		97	9	3	0	0	0	109
GROTE BAAN RICHTING HERDERSEM-CENTRUM	18		88	12	1	0	0	0	101
GROTE BAAN RICHTING HERDERSEM-CENTRUM	10		23	3	1	0	0	0	27
GROTE BAAN RICHTING WIEZE	236		114	15	0	1	0	0	130
GROTE BAAN RICHTING WIEZE	288		7	0	0	0	0	0	7
GUDSTRAAT RICHTING HERDERSEM	39		42	8	4	0	0	0	54
GUDSTRAAT RICHTING MOORSEL	39		12	5	1	0	0	0	18
GUDSTRAAT, THV VERLICHTINGSPAAL 1485 RI HERDERSEM	*		22	3	0	0	0	0	25
GUDSTRAAT, THV VERLICHTINGSPAAL 1485 RI MOORSEL	*		37	15	2	0	0	0	54
Heilborre	11		0	0	0	0	0	1	1
Heilig Hartlaan			0	0	0	0	0	6	6
Hoezekouterdreef	04		0	0	5	1	0	0	6
Hoge Vesten			0	0	1	0	0	0	1
Hollestraat	46		0	0	1	0	0	0	1
HOLLESTRAAT RICHTING MOORSEL CENTRUM	46		41	2	1	0	0	0	44
HOLLESTRAAT RICHTING WIEZE	46		39	3	1	0	0	0	43
Industrielaan	14		0	0	1	0	0	0	1
INDUSTRIELAAN RICHTING CHURCHILLSTEENWEG	14		207	38	10	2	0	0	257
INDUSTRIELAAN RICHTING CHURCHILLSTEENWEG	19		31	2	0	1	0	0	34
INDUSTRIELAAN RICHTING E40 OPRITTENCOMPLEX AALST	19A		43	3	0	0	0	0	46
INDUSTRIELAAN RICHTING NINOVESTEENWEG	14		164	31	3	1	1	0	200
INDUSTRIELAAN RICHTING NINOVESTEENWEG	19A		24	3	0	0	0	0	27
INDUSTRIELAAN RICHTING NINOVESTEENWEG	19		14	0	1	0	0	0	15
KAMMENKOUTERSTRAAT RICHTING BAARDEGEM	*		2	0	0	0	1	0	3



## SNELHEIDSINBREUKEN (autosnelwegen inbegrepen) : PLAATS

2023

## Aalst

Straat	Huis nr	Km paal	0-10 km/u te snel	11-20 km/u te snel	21-30 km/u te snel	31-40 km/u te snel	>40 km/u te snel	??? km/u te snel	TOTAAL
KAMMENKOUTERSTRAAT RICHTING MOORSEL	*		2	0	0	0	0	0	2
KAPELLEOMMEGANG RICHTING GROTE BAAN	21		31	4	0	0	0	0	35
KAPELLEOMMEGANG RICHTING KOUTERBAAN	21		44	11	1	0	0	0	56
Keizersplein	35		0	0	5	0	0	0	5
Keizersplein			0	0	0	0	0	1	1
Koekeroel	33		0	0	0	1	0	0	1
KOEKEROEL RICHTING CENTRUM HERDERSEM	33		21	7	0	0	0	0	28
KOEKEROEL RICHTING MOORSEL	33		40	7	1	0	0	0	48
KOKSTRAAT RICHTING MOORSEL	47		9	0	0	0	0	0	9
KOKSTRAAT RICHTING WIEZE	47		5	2	0	0	0	0	7
Koolstraat			0	0	0	0	0	1	1
KRUISABEELSTRAAT RICHTING MOORSEL CENTRUM	58		94	16	1	0	0	0	111
KRUISABEELSTRAAT RICHTING MOORSEL CENTRUM	55		13	3	1	1	0	0	18
KRUISABEELSTRAAT RICHTING WIEZE	58		98	17	3	0	0	0	118
KRUISABEELSTRAAT RICHTING WIEZE	55		10	4	2	0	0	0	16
KWALESTRAAT RICHTING AALST CENTRUM	154		10	7	0	0	0	0	17
KWALESTRAAT RICHTING NIEUWERKERKEN-DORP	154		94	4	0	0	0	0	98
Langestraat	149		0	0	0	0	0	1	1
Leirekenstraat	20		0	0	11	0	0	0	11
Leirekenstraat	11		0	0	1	0	0	0	1
Leo Gheeraerdtslaan			0	0	0	0	0	1	1
Leopoldlaan	97		0	0	0	0	0	2	2
Leopoldlaan	39		0	0	0	0	0	1	1
LEOPOLDLAAN RICHTING HEILIG HARTLAAN	83		16	2	0	0	0	0	18
Leuvestraat	70A		0	0	5	1	0	0	6
Moorselbaan	439		0	0	1	0	0	0	1
Moorselbaan	53		0	0	0	0	0	1	1
Moorselbaan	54		0	0	0	0	0	1	1



## SNELHEIDSINBREUKEN (autosnelwegen inbegrepen) : PLAATS

2023

## Aalst

Straat	Huis nr	Km paal	0-10 km/u te snel	11-20 km/u te snel	21-30 km/u te snel	31-40 km/u te snel	>40 km/u te snel	??? km/u te snel	TOTAAL
MOORSELBAAN RICHTING AALST	349		265	32	3	0	0	0	300
MOORSELBAAN RICHTING AALST	571		9	0	0	0	0	0	9
MOORSELBAAN RICHTING AALST CENTRUM	449		347	35	2	2	0	0	386
MOORSELBAAN RICHTING MOORSEL	349		268	34	4	3	0	0	309
MOORSELBAAN RICHTING MOORSEL	449		249	32	1	0	0	0	282
MOORSELBAAN RICHTING MOORSEL	571		12	0	0	0	0	0	12
N405 Aalst (N9) - Ninove (N8)			0	0	0	0	0	1	1
N406 STEENWEG NAAR OUDEGEM RICHTING AALST	182		1.846	31	1	0	0	0	1.878
N411 KAMMENKOUTERSTRAAT RICHTING BAARDEGEM	72		5	3	0	0	0	0	8
N411 KAMMENKOUTERSTRAAT RICHTING BAARDEGEM-DORP	52	5.2	11	5	3	0	0	0	19
N411 KAMMENKOUTERSTRAAT RICHTING MOORSEL	52	5.2	13	3	1	1	0	0	18
N411 KAMMENKOUTERSTRAAT RICHTING MOORSEL	72		10	2	0	0	0	0	12
N41 Richting Aalst		2	7	0	0	0	0	0	7
N45 AALST EXPRESSWEG NAAR HAALERT EXPRESSWEG RICH	*	4.6	7.084	831	141	46	7	0	8.109
N45 HAALERT, EXPRESSWEG NAAR AALST RICHTING AALST		1.9	14.172	2.057	384	92	45	0	16.750
N45 Richting Aalst			1	0	0	0	0	1	2
N9 BRUSSELE STEENWEG RICHTING BRUSSEL		25.2	175	7	2	0	0	0	184
N9 BRUSSELE STEENWEG RICHTING PARKLAAN	20		80	5	0	0	0	0	85
N9 RICHTING AALST	211		78	10	6	1	3	0	98
N9 Richting Brussel	211		94	13	3	0	0	0	110
N9 Richting Brussel		28.0	0	0	0	0	0	1	1
Nedermolenstraat	32		0	0	6	1	0	0	7
NEDERMOLENSTRAAT RICHTING AFFLIGEM	32		103	24	0	0	0	0	127
NEDERMOLENSTRAAT RICHTING MELDERT DORP	32		77	17	1	1	0	0	96
NIEUWENBROEKSTRAAT RICHTING AALST	13		121	20	4	0	2	0	147



## SNELHEIDSINBREUKEN (autosnelwegen inbegrepen) : PLAATS

2023

## Aalst

Straat	Huis nr	Km paal	0-10 km/u te snel	11-20 km/u te snel	21-30 km/u te snel	31-40 km/u te snel	>40 km/u te snel	??? km/u te snel	TOTAAL
NIEUWENBROEKSTRAAT RICHTING AALST	15		18	1	0	0	0	0	19
NIEUWENBROEKSTRAAT RICHTING GENTSE STEENWEG	20		186	18	2	1	1	0	208
NIEUWENBROEKSTRAAT RICHTING NIEUWERKERKEN	13		46	11	2	0	0	0	59
NIEUWENBROEKSTRAAT RICHTING NIEUWERKERKEN-DORP	20		86	18	3	1	0	0	108
Nieuwerkerken-Dorp	40		0	0	8	1	1	0	10
Ninovesteenweg	200		0	0	0	0	0	2	2
Ninovesteenweg	55		0	0	1	0	0	0	1
NINOVESTEENWEG RICHTING AALST	28		86	11	4	1	0	0	102
NINOVESTEENWEG RICHTING AALST CENTRUM	28		35	1	0	0	0	0	36
NINOVESTEENWEG RICHTING AALST CENTRUM	32		11	0	0	0	0	0	11
NINOVESTEENWEG RICHTING AALST CENTRUM	32	3.0	7	0	0	0	0	0	7
NINOVESTEENWEG RICHTING DENDERLEEUV	28		117	10	5	2	0	0	134
NINOVESTEENWEG RICHTING DENDERLEEUV	32		55	8	0	0	0	0	63
NINOVESTEENWEG RICHTING NINOVE	28		22	0	2	0	0	0	24
NINOVESTEENWEG RICHTING VILLALAAAN	28		125	13	2	0	0	0	140
Opwijkse steenweg	34		0	0	2	0	0	0	2
Opwijkse steenweg	38		0	0	1	0	0	0	1
OPWIJKSE STEENWEG RICHTING BAARDEGEM	66		38	2	0	0	0	0	40
OPWIJKSE STEENWEG RICHTING MOORSEL	66		43	6	0	0	0	0	49
Oude Abdijstraat	41		0	0	12	4	0	0	16
Oude Abdijstraat	29		0	0	2	0	0	0	2
OUDE ABDIJSTRAAT RICHTING BOTERMELKSTRAAT	53		11	2	0	0	0	0	13
OUDE ABDIJSTRAAT RICHTING BOTERMELKSTRAAT	39		10	1	0	0	0	0	11
OUDE ABDIJSTRAAT RICHTING BOTERMELKSTRAAT	35		4	0	0	0	0	0	4
OUDE ABDIJSTRAAT RICHTING ROZENDREEF	53		8	3	0	0	0	0	11
OUDE ABDIJSTRAAT RICHTING ROZENDREEF	39		8	0	1	0	0	0	9





## SNELHEIDSINBREUKEN (autosnelwegen inbegrepen) : PLAATS

2023

## Aalst

Straat	Huis nr	Km paal	0-10 km/u te snel	11-20 km/u te snel	21-30 km/u te snel	31-40 km/u te snel	>40 km/u te snel	??? km/u te snel	TOTAAL
OUDE ABDIJSTRAAT RICHTING ROZENDREEF	35		5	0	0	0	0	0	5
OUDE GENTBAAN RICHTING AALST	226		4	0	0	0	0	0	4
OUDE GENTBAAN RICHTING LEDE	226		3	0	0	0	0	0	3
Overbroekstraat	15		0	0	3	1	1	0	5
OVERBROEKSTRAAT RICHTING GIJZEGEM	15		127	24	0	1	0	0	152
OVERBROEKSTRAAT RICHTING KAREL VAN DER SLOTENSTRAA	15		114	17	2	2	0	0	135
Pachthofstraat	141		0	0	3	3	1	0	7
Pachthofstraat	18		0	0	3	0	0	0	3
PACHTHOFSTRAAT RICHTING GIJZEGEM CENTRUM	139		45	10	3	2	1	0	61
PACHTHOFSTRAAT RICHTING SCHOONAARDE	139		66	8	1	2	0	0	77
PACHTHOFSTRAAT RICHTING SCHOONAARDE	100		4	0	0	0	0	0	4
PACHTHOFSTRAAT RICHTING STEENWEG NAAR OUDEGEM	100		3	1	0	0	0	0	4
Pachting	38		0	0	1	0	0	0	1
PACHTING RICHTING AALST	104		6	1	0	0	0	0	7
PACHTING RICHTING MOORSEL	104		10	1	0	0	0	0	11
PARKLAAN RICHTING ROTONDE HARING	81		21	2	1	0	0	0	24
Pierre Corneliskaai	16A		0	0	15	1	0	0	16
Pierre Corneliskaai	10		0	0	9	0	0	0	9
Pierre Corneliskaai	16		0	0	1	1	0	0	2
Pierre Corneliskaai			0	0	0	0	0	2	2
PIERRE CORNELISKAAI RICHTING SINT ANNABRUG	15A		175	70	9	1	1	0	256
PIERRE CORNELISKAAI RICHTING ZWARTE HOEKBRUG	15A		99	26	3	1	0	0	129
Pieter Coeckestraat	47		0	0	0	0	0	1	1
Pontstraat	56		0	0	3	0	0	0	3
Pontweg	128A		0	0	2	0	0	0	2
PONTWEG RICHTING AALST	130		41	1	2	1	0	0	45

**SNELHEIDSINBREUKEN (autosnelwegen inbegrepen) : PLAATS****2023****Aalst**

<b>Straat</b>	<b>Huis nr</b>	<b>Km paal</b>	<b>0-10 km/u te snel</b>	<b>11-20 km/u te snel</b>	<b>21-30 km/u te snel</b>	<b>31-40 km/u te snel</b>	<b>&gt;40 km/u te snel</b>	<b>??? km/u te snel</b>	<b>TOTAAL</b>
PONTWEG RICHTING WIEZE	130		33	6	3	0	0	0	42
R41 AALST, SIESEGEMLAAN 169 NAAR AALST, BOUDEWIJNL	*		15.748	1.440	117	10	2	0	17.317
R41 BOUDEWIJNLAAN KRUISPUNT LEDEBAAN RICHTING AALS	*	2.95	2.742	844	123	26	19	0	3.754
R41 BOUDEWIJNLAAN KRUISPUNT LEDEBAAN RICHTING WETT	*	2.95	3.485	1.736	166	38	11	0	5.436
R41 LEOPOLDLAAN THV KRSPT BINNENSTRAAT RICHTING AL	*		174	23	9	1	0	0	207
R41 LEOPOLDLAAN THV KRSPT BINNENSTRAAT RICHTING HE	*		81	7	1	0	0	0	89
R41 SIESEGEMLAAN KRUISPUNT KWALESTRAAT RICHTING DE	*		1.494	121	9	0	1	0	1.625
R41 SIESEGEMLAAN RICHTING NINOVE		0.7	258	14	2	0	0	0	274
Ravenakkerstraat	33		0	0	1	0	0	0	1
ROLAND MONTEYNestraat RICHTING DISGENAATDREEF	1		171	29	1	0	0	0	201
ROLAND MONTEYNestraat RICHTING GIJZEGEM CENTRUM	21		3	0	0	0	0	0	3
ROLAND MONTEYNestraat RICHTING HERDERSEM	21		7	1	0	0	0	0	8
ROOMS-HOFSTRAAT RICHTING KAARDEVELDWEG	2		23	1	0	0	0	0	24
ROOMS-HOFSTRAAT RICHTING KEPPESTRAAT	2		12	0	0	0	0	0	12
Schoolstraat			0	0	0	0	0	1	1
Sinte Annalaan	31		0	0	0	1	0	0	1
Sint Jobstraat	276		0	0	0	0	0	1	1
SINT JOBSTRAAT RICHTING AALST	193		8	0	0	0	0	0	8
SINT JOBSTRAAT RICHTING NIEUWERKERKEN	193		12	2	0	1	0	0	15
STEENWEG NAAR OUDEGEM KPT DEKKERSWEG RI AALST	*	8.15	43	2	1	0	0	0	46



## SNELHEIDSINBREUKEN (autosnelwegen inbegrepen) : PLAATS

2023

## Aalst

Straat	Huis nr	Km paal	0-10 km/u te snel	11-20 km/u te snel	21-30 km/u te snel	31-40 km/u te snel	>40 km/u te snel	??? km/u te snel	TOTAAL
STEENWEG NAAR OUDEGEM KRUISPUNT DEKKERSWEG RI DEND		8.15	150	6	1	0	0	0	157
STEENWEG NAAR OUDEGEM RICHTING AALST	73		46	7	0	1	1	0	55
STEENWEG NAAR OUDEGEM RICHTING AALST	69		12	2	1	0	0	0	15
STEENWEG NAAR OUDEGEM RICHTING DENDERMONDE	73		32	1	0	0	0	0	33
STEENWEG NAAR OUDEGEM RICHTING DENDERMONDE	69		7	1	0	0	0	0	8
Vaartstraat	1		0	0	0	0	0	1	1
Vaartstraat	23		1	0	0	0	0	0	1
VAN DER NOOTSTRAAT THV KRUISPUNT RAVENAKKERSTRAAT			92	15	2	1	0	0	110
Vereeckenstraat	35		0	0	2	0	0	0	2
VEREECKENSTRAAT RICHTING ROLAND MONTEYNENSTRAAT	35		293	29	0	0	0	0	322
VEREECKENSTRAAT RICHTING STEENWEG NAAR OUDEGEM	35		196	34	0	0	1	0	231
Vrijheidstraat	63		0	0	0	0	0	1	1
WELVAARTSTRAAT RICHTING GENTSE STEENWEG	74		59	2	2	0	0	0	63
Werf			0	0	0	0	0	1	1
Wijngaardveld	14B		0	0	1	0	0	0	1
Wijngaardveld			1	0	0	0	0	0	1
WIJNGAARDVELD RICHTING AALST	16		90	15	4	0	0	0	109
WIJNGAARDVELD RICHTING AALST	14		20	2	2	0	0	0	24
WIJNGAARDVELD RICHTING HERDERSEM	16		74	21	2	0	0	0	97
WIJNGAARDVELD RICHTING HERDERSEM	14		14	2	0	0	0	0	16
Zijpstraat	41		0	0	1	0	0	0	1
Zwembadlaan	VP986		0	0	1	0	0	0	1
ZWEMBADLAAN THV VERLICHTINGSPAAL 9869 RICHTING ALB	*		47	5	0	0	0	0	52



## SNELHEIDSINBREUKEN (autosnelwegen inbegrepen) : PLAATS

2023

## Aalst

Straat	Huis nr	Km paal	0-10 km/u te snel	11-20 km/u te snel	21-30 km/u te snel	31-40 km/u te snel	>40 km/u te snel	??? km/u te snel	TOTAAL
ZWEMBADLAAN THV VERLICHTINGSPAAL 9869 RICHTING BER	*		47	7	0	0	0	0	54
<b>TOTAAL</b>			<b>56.696</b>	<b>8.447</b>	<b>1.369</b>	<b>284</b>	<b>109</b>	<b>69</b>	<b>66.974</b>



## SNELHEIDSINBREUKEN (autosnelwegen inbegrepen) : SNELHEIDSREGIME

2023

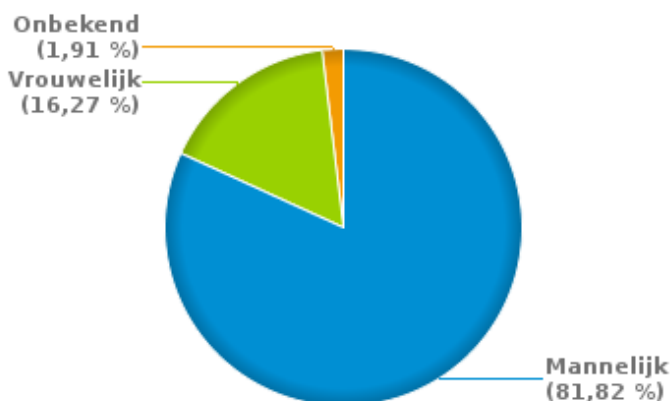
toegelaten snelheid	0-10 km/u te snel	11-20 km/u te snel	21-30 km/u te snel	31-40 km/u te snel	>40 km/u te snel	??? km/u te snel	TOTAAL
30	1.989	396	188	26	4	0	2.603
50	31.637	5.012	639	119	49	1	37.457
60	0	1	0	0	0	0	1
70	1.811	149	16	1	3	0	1.980
90	21.258	2.888	525	138	52	0	24.861
120	1	1	1	0	1	0	4
Onbekend	0	0	0	0	0	68	68
TOTAAL	56.696	8.447	1.369	284	109	69	66.974

# VERKEERSINBREUKEN (autosnelwegen inbegrepen) : PROFILERING 2023

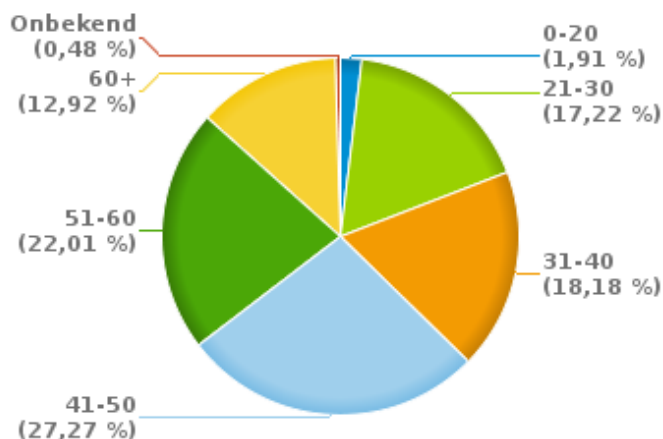
## Aantal inbreuken alcohol per geslacht en per leeftijdscategorie

	Mannelijk	Vrouwelijk	Onbekend	TOTAAL
0-20	3	1	0	4
21-30	29	7	0	36
31-40	31	6	1	38
41-50	51	5	1	57
51-60	41	4	1	46
60+	16	11	0	27
Onbekend	0	0	1	1
<b>TOTAAL</b>	<b>171</b>	<b>34</b>	<b>4</b>	<b>209</b>

% Alcoholinbreuken per geslacht - 2023



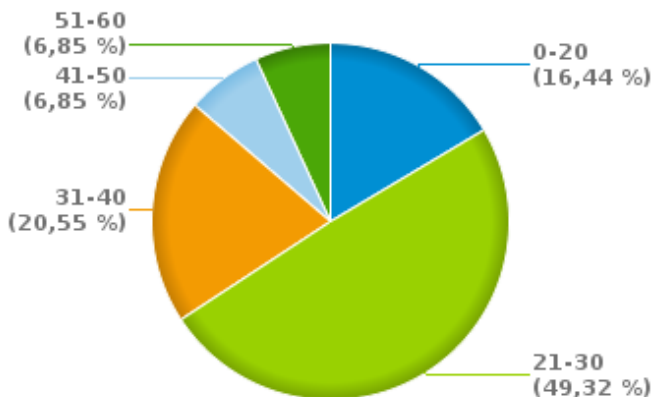
% Alcoholinbreuken per leeftijd - 2023



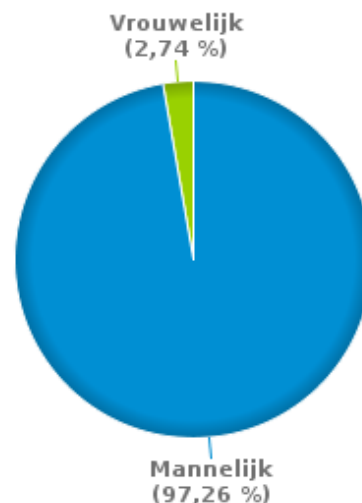
## Aantal inbreuken drugs per geslacht en per leeftijdscategorie

	Mannelijk	Vrouwelijk	TOTAAL
0-20	12	0	12
21-30	35	1	36
31-40	14	1	15
41-50	5	0	5
51-60	5	0	5
<b>TOTAAL</b>	<b>71</b>	<b>2</b>	<b>73</b>

% Drugsinbreuken per leeftijd - 2023



% Drugsinbreuken per geslacht - 2023





## VERKEERSINBREUKEN

### REPORT FILTERS

<b>Begin jaar van de inbreuken</b>	2015
<b>Einde jaar van de inbreuken</b>	2023
<b>Trimester</b>	Trim. 1;Trim. 2;Trim. 3;Trim. 4
<b>Datum van afsluiting van de gegevensbank</b>	30/04/24
<b>Politiezone</b>	PZ AALST
<b>Lokale/federale eenheid</b>	
<b>Op/Buiten snelweg</b>	(autosnelwegen inbegrepen)
<b>Vaststellende politie-eenheid</b>	

<b>Refresh report datum</b>	01/07/2024 10:22:01
-----------------------------	---------------------