

**Overzicht
Verkeersinbreuken
(autosnelwegen inbegrepen)
2023**

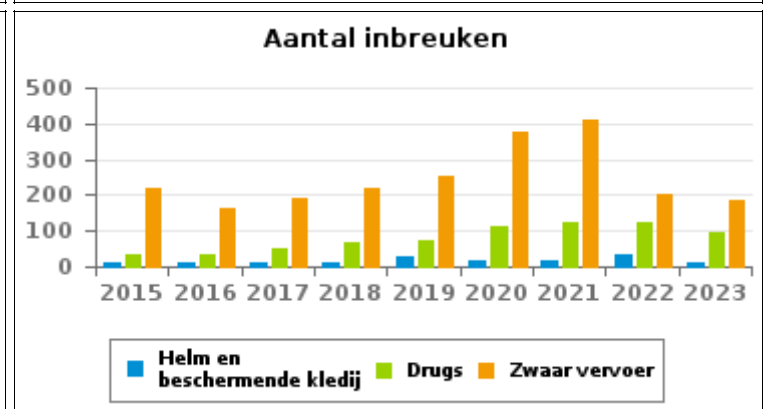
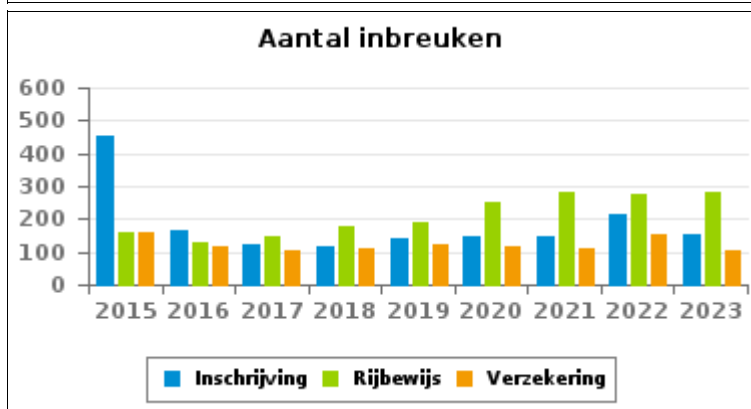
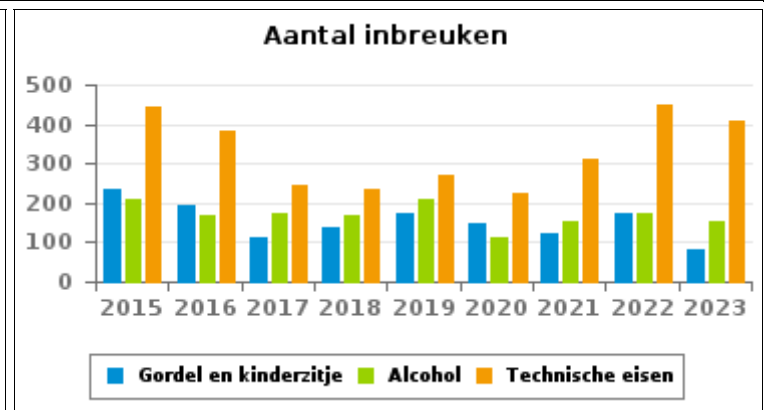
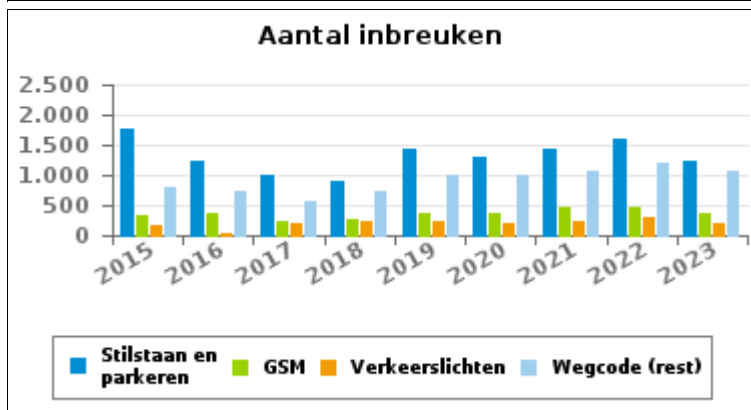
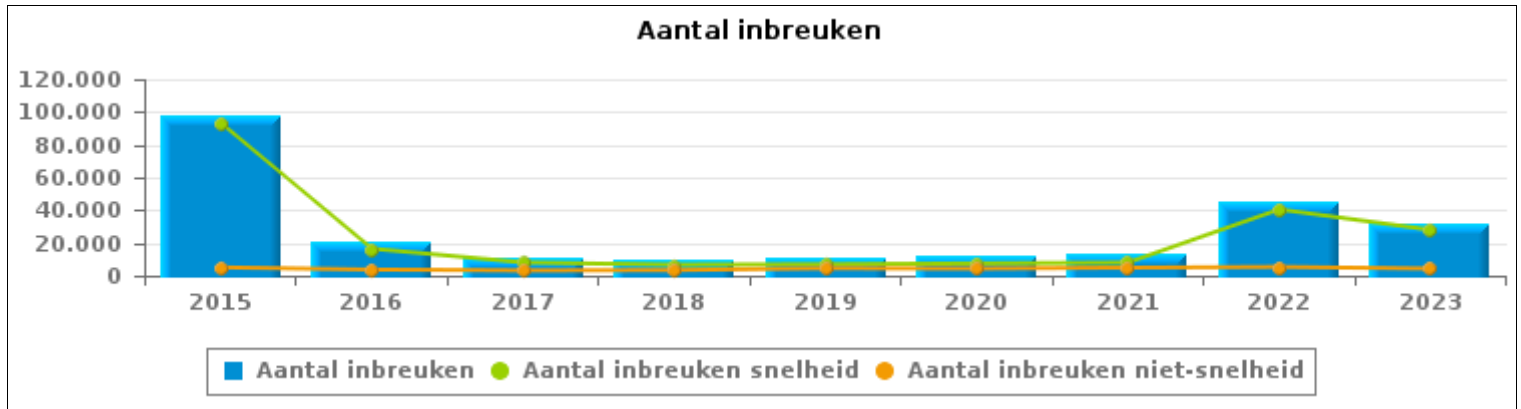
**PZ WETTEREN LAARNE
WICHELEN (WETTEREN)**



VERKEERSINBREUKEN (autosnelwegen inbegrepen) : ALGEMEEN OVERZICHT

Vergelijking per jaar: 2015-2023

	2015	2016	2017	2018	2019	2020	2021	2022	2023
TOTAAL AANTAL INBREUKEN	98.388	20.211	11.258	10.043	11.452	11.810	12.881	45.846	32.343
INBREUKEN PER THEMA									
	2015	2016	2017	2018	2019	2020	2021	2022	2023
Snelheid	93.338	16.484	8.060	6.654	6.929	7.474	7.990	40.486	28.012
Stilstaan en parkeren	1.763	1.224	1.012	911	1.447	1.286	1.427	1.594	1.232
GSM	342	351	233	256	353	360	455	458	367
Helm en beschermende kledij	9	11	11	10	27	18	19	31	14
Gordel en kindersitje	233	194	113	136	175	149	122	175	80
Verkeerslichten	176	47	212	235	245	184	238	312	193
Wegcode (rest)	805	742	573	735	1.009	999	1.083	1.201	1.059
Alcohol	207	166	174	167	211	110	153	172	151
Drugs	33	34	50	69	73	112	122	122	95
Inschrijving	456	163	123	118	138	149	148	212	152
Rijbewijs	161	126	150	177	187	248	281	275	283
Technische eisen	445	383	247	234	268	224	312	447	409
Verzekering	158	114	103	113	125	118	110	156	107
Zwaar vervoer	218	165	190	219	254	378	412	202	184
Andere	8	1	2	5	6	1	6	2	2
Onbekend	36	6	5	4	5	0	3	1	3



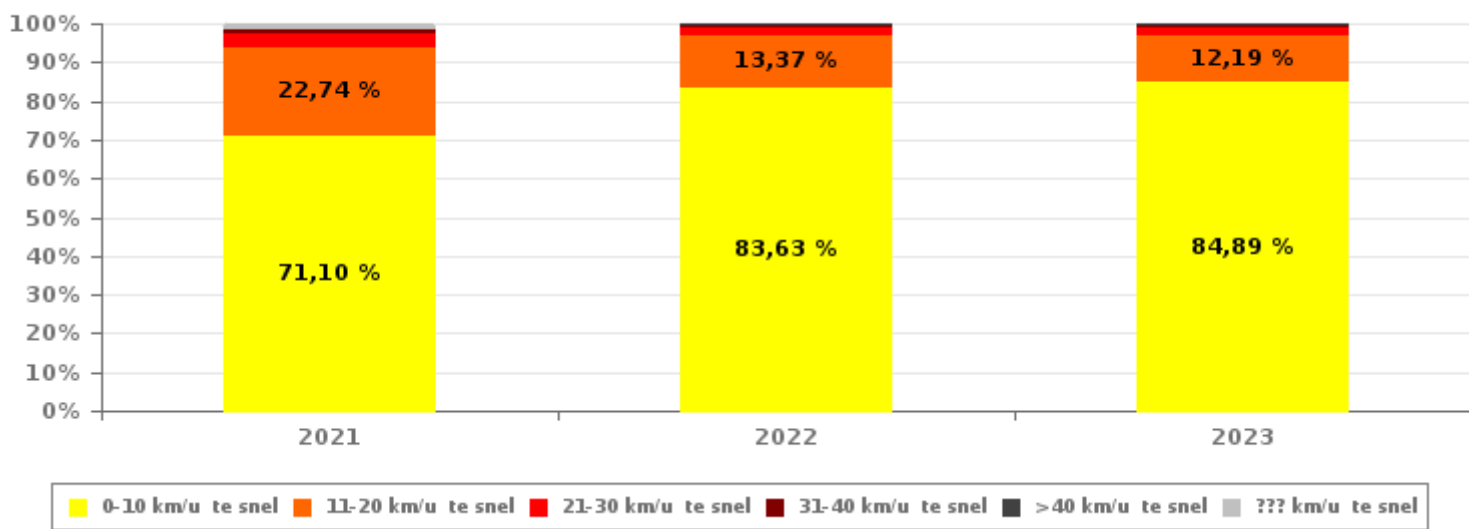


VERKEERSINBREUKEN (autosnelwegen inbegrepen) : ALGEMEEN OVERZICHT INBREUKEN PER ZWAARTEGRAAD

Vergelijking per jaar: 2015-2023

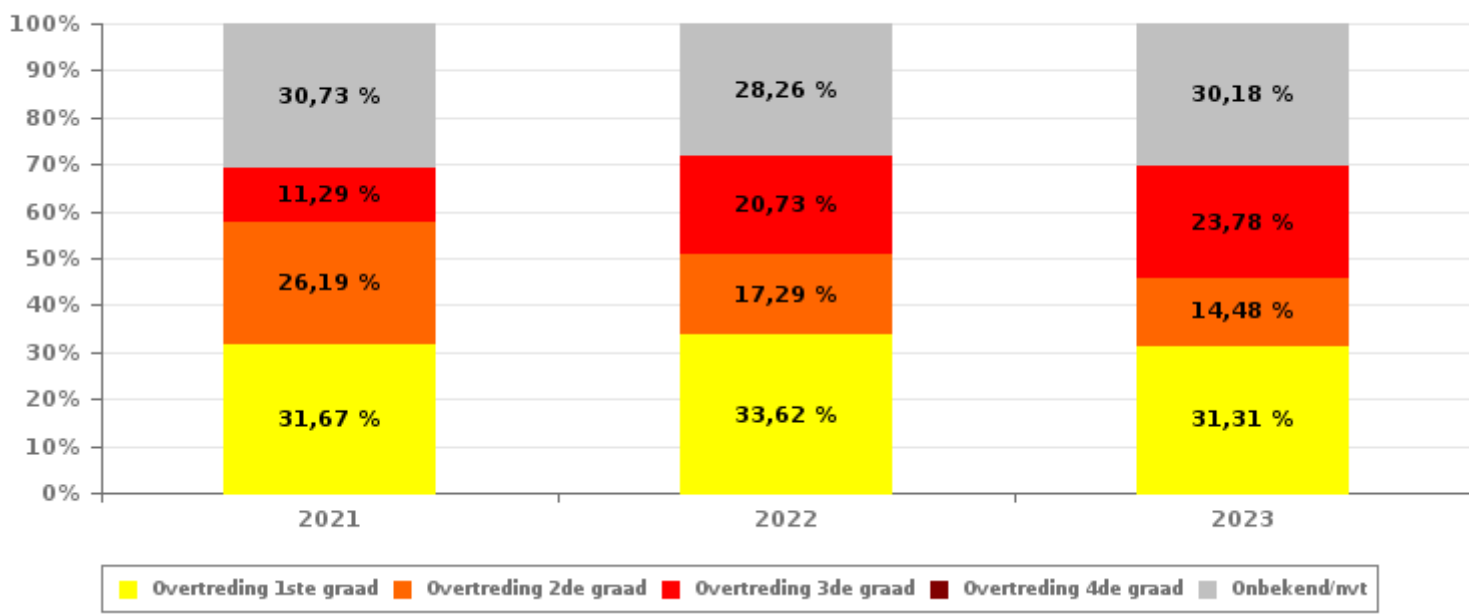
SNELHEID	2015	2016	2017	2018	2019	2020	2021	2022	2023
0-10 km/u te snel	69.351	13.005	4.889	4.547	5.004	5.146	5.681	33.858	23.780
11-20 km/u te snel	17.770	2.695	2.512	1.701	1.576	1.843	1.817	5.411	3.414
21-30 km/u te snel	4.700	549	437	242	223	300	298	849	520
31-40 km/u te snel	1.069	125	98	59	41	76	51	192	149
>40 km/u te snel	375	39	41	26	10	16	31	113	79
??? km/u te snel	73	71	83	79	75	93	112	63	70
Subtotaal SNELHEID	93.338	16.484	8.060	6.654	6.929	7.474	7.990	40.486	28.012

Aantal (snelheid) inbreuken : indeling per graad



NIET-SNELHEID	2015	2016	2017	2018	2019	2020	2021	2022	2023
1ste graad	2.362	1.582	1.151	1.155	1.576	1.506	1.549	1.802	1.356
2de graad	1.046	1.042	762	870	1.209	1.151	1.281	927	627
3de graad	425	152	373	391	619	498	552	1.111	1.030
4de graad	7	12	12	5	6	9	6	5	11
Onbekend/NVT	1.210	939	900	968	1.113	1.172	1.503	1.515	1.307
Subtotaal NIET-SNELHEID	5.050	3.727	3.198	3.389	4.523	4.336	4.891	5.360	4.331

Aantal (niet-snelheid) inbreuken : indeling per graad





VERKEERSINBREUKEN (autosnelwegen inbegrepen) : ALGEMEEN OVERZICHT

Vergelijking per maand voor het jaar 2023

	Jan	Feb	Maa	Apr	Mei	Jun	Jul	Aug	Sep	Okt	Nov	Dec	TOTAAL
TOTAAL AANTAL INBREUKEN	3.840	4.336	5.315	4.182	1.595	1.596	1.934	2.315	2.720	1.557	1.459	1.494	32.343
INBREUKEN PER THEMA	Jan	Feb	Maa	Apr	Mei	Jun	Jul	Aug	Sep	Okt	Nov	Dec	TOTAAL
Snelheid	3.495	3.901	4.922	3.803	1.067	1.231	1.708	2.058	2.359	1.176	1.074	1.218	28.012
Stilstaan en parkeren	74	94	115	109	178	130	66	56	83	98	147	82	1.232
GSM	36	48	39	48	28	22	15	30	39	28	12	22	367
Helm en beschermende kledij	0	0	0	0	0	3	0	4	3	2	2	0	14
Gordel en kinderzitje	4	8	11	8	3	9	3	6	14	9	4	1	80
Verkeerslichten	18	8	26	24	17	22	8	0	9	27	26	8	193
Wegcode (rest)	99	137	79	83	178	74	34	46	124	70	80	55	1.059
Alcohol	13	11	13	10	11	19	14	8	7	18	16	11	151
Drugs	14	11	8	11	8	6	5	4	4	10	5	9	95
Inschrijving	11	19	11	16	8	11	15	13	16	11	11	10	152
Rijbewijs	30	32	26	20	14	22	17	21	17	35	27	22	283
Technische eisen	31	29	41	33	21	30	33	61	29	40	28	33	409
Verzekering	7	9	12	14	8	6	9	6	4	11	11	10	107
Zwaar vervoer	8	29	12	3	53	11	7	1	12	21	15	12	184
Andere	0	0	0	0	1	0	0	0	0	0	1	0	2
Onbekend	0	0	0	0	0	0	0	1	0	1	0	1	3
INBREUKEN PER ZWAARTEGRAAD	Jan	Feb	Maa	Apr	Mei	Jun	Jul	Aug	Sep	Okt	Nov	Dec	TOTAAL
SNELHEID	Jan	Feb	Maa	Apr	Mei	Jun	Jul	Aug	Sep	Okt	Nov	Dec	TOTAAL
0-10 km/u te snel	2.969	3.420	4.360	3.253	812	958	1.412	1.753	1.997	968	891	987	23.780
11-20 km/u te snel	441	380	434	459	209	231	246	235	280	161	147	191	3.414
21-30 km/u te snel	67	58	79	57	23	29	26	51	53	28	27	22	520
31-40 km/u te snel	7	25	29	14	8	8	12	9	18	7	4	8	149
>40 km/u te snel	8	10	5	9	7	4	10	6	7	4	1	8	79
??? km/u te snel	3	8	15	11	8	1	2	4	4	8	4	2	70
Subtotaal SNELHEID	3.495	3.901	4.922	3.803	1.067	1.231	1.708	2.058	2.359	1.176	1.074	1.218	28.012
NIET-SNELHEID	Jan	Feb	Maa	Apr	Mei	Jun	Jul	Aug	Sep	Okt	Nov	Dec	TOTAAL
1ste graad	93	136	119	120	172	124	61	67	117	97	159	91	1.356
2de graad	45	47	68	64	66	63	39	40	48	53	61	33	627
3de graad	102	92	95	102	165	80	39	49	120	83	59	44	1.030
4de graad	3	4	0	0	0	0	0	0	0	1	0	3	11
Onbekend/NVT	102	156	111	93	125	98	87	101	76	147	106	105	1.307
Subtotaal NIET-SNELHEID	345	435	393	379	528	365	226	257	361	381	385	276	4.331



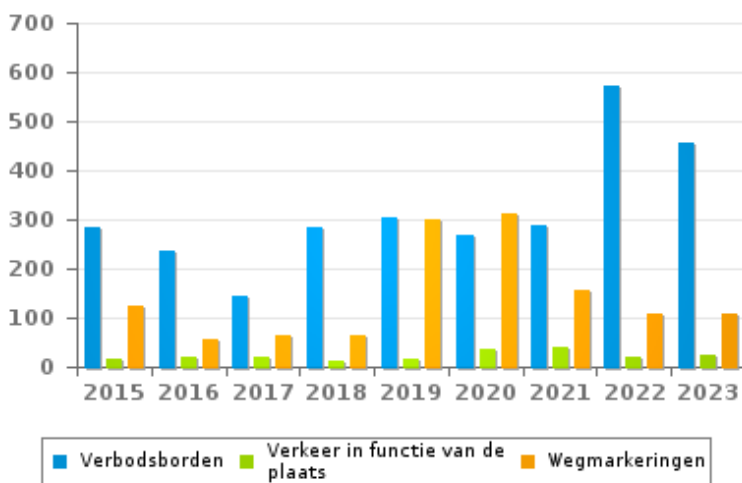
VERKEERSINBREUKEN (autosnelwegen inbegrepen) : ALGEMEEN OVERZICHT (DETAIL)

Vergelijking per jaar: 2015-2023

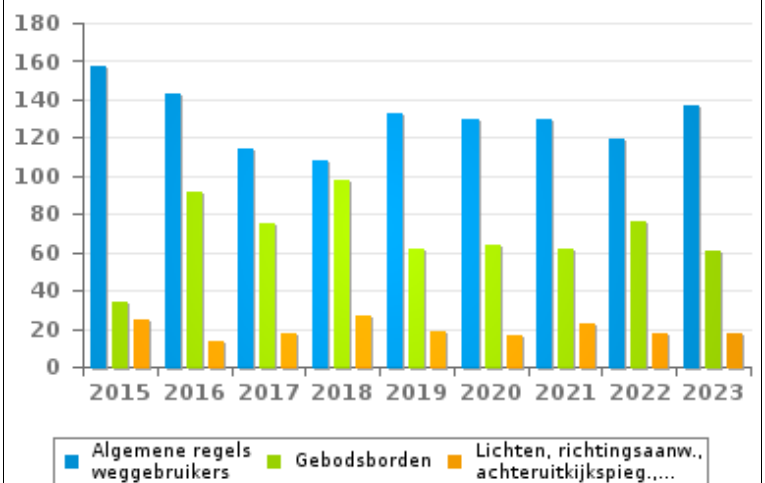
Wegcode(rest)

	2015	2016	2017	2018	2019	2020	2021	2022	2023
Verbodsborden	283	237	145	285	306	267	287	571	458
Wegmarkeringen	123	55	63	65	300	313	158	108	108
Algemene regels weggebruikers	157	143	114	108	133	130	130	119	137
Rijbewegingen	68	69	53	64	104	90	113	84	87
Gebodsborden	34	92	75	98	62	64	62	76	61
Lading van goederen (Wegcode)	37	35	29	23	22	40	188	137	84
Verkeer in functie van de plaats	18	21	21	12	16	37	41	19	25
Bevelen van bevoegde personen	19	18	24	15	14	12	27	42	21
Lichten, richtingsaanw., achteruitkijkspieg.,...	25	13	18	27	19	16	23	18	17
Voorrang	18	15	13	20	11	18	24	6	23
Vervoer van personen (Wegcode)	8	25	5	12	13	3	5	14	9
Gedrag tov bepaalde weggebruikers	8	13	12	5	6	9	18	7	7
Wegcode: andere	7	6	1	1	3	0	7	0	22
TOTAAL	805	742	573	735	1.009	999	1.083	1.201	1.059

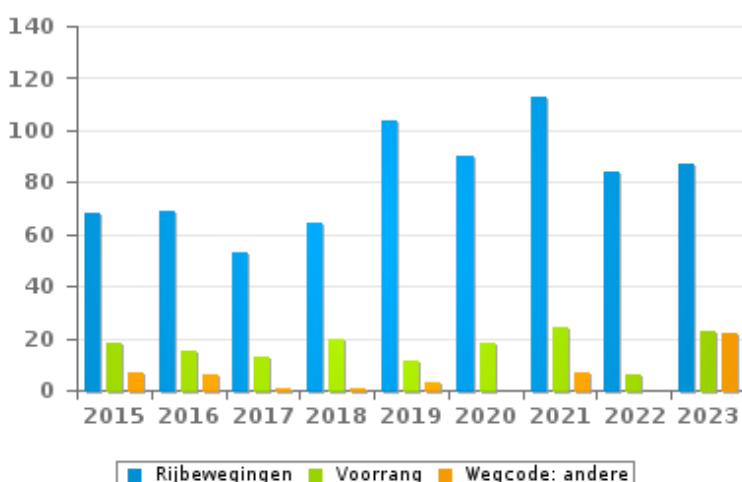
Aantal inbreuken



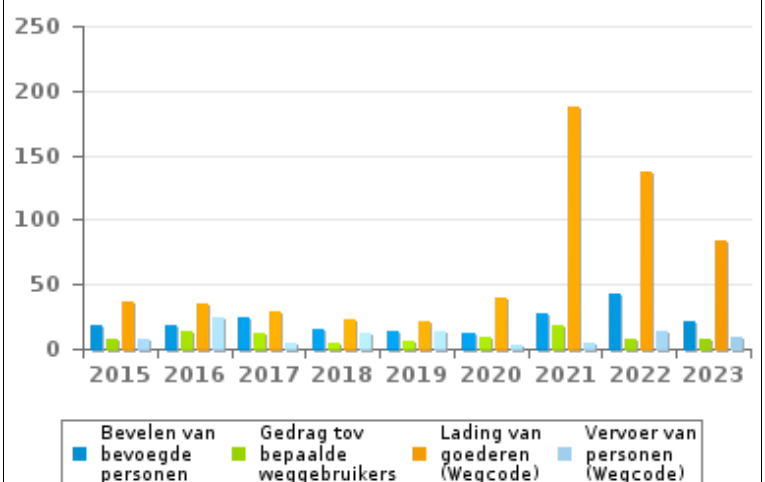
Aantal inbreuken



Aantal inbreuken



Aantal inbreuken





VERKEERSINBREUKEN (autosnelwegen inbegrepen) : TOP 5

2023

Alle inbreuken

Thema	Wetsartikel	Aantal inbreuken	% (*)
Snelheid	Art. 11.2.1°.a). Buiten de bebouwde kommen is de snelheid beperkt tot 120 km per uur op de autosnelwegen [...].	14.374	44,44 %
Snelheid	[VI. Gew.:] Art. 11.2.3°.b). Buiten de bebouwde kommen is de snelheid beperkt tot 70 km per uur op de andere openbare wegen.	4.790	14,81 %
Snelheid	[VI. Gew.:] Art. 11.1. Binnen de bebouwde kommen is de snelheid beperkt tot 50 km per uur [...].	2.363	7,31 %
Snelheid	[VI. Gew.:] Art. 22quater. Binnen de zones afgebakend door de verkeersborden F4a en F4b is de snelheid beperkt tot 30 km per uur.	2.139	6,61 %
Snelheid	[VI. Gew.:] Art. 11.2.3°- b). Buiten de bebouwde kommen is de snelheid beperkt tot 70 km per uur op de andere openbare wegen. Op sommige openbare wegen kan evenwel een lagere of hogere snelheidsbeperking opgelegd of toegelaten worden door het verkeersbord C43. De lagere snelheidsbeperkingen voortvloeiend uit artikel 11.3 blijven van toepassing. Art. 5. De weggebruikers moeten de [...] verkeersborden [...] in acht nemen wanneer deze regelmatig zijn naar de vorm, voldoende zichtbaar zijn en overeenkomstig de voorschriften van [...] [het algemeen] reglement [op de politie van het wegverkeer en van het gebruik van de openbare weg] zijn aangebracht. Art. 68.3. [...] Bord C43 [met de vermelding 50]: Vanaf het verkeersbord tot het volgend kruispunt [of verkeersbord C45], verbod te rijden met een grotere snelheid dan [50 km per uur] [...].	1.525	4,72 %



VERKEERSINBREUKEN (autosnelwegen inbegrepen) : TOP 5

2023

4de graadsinbreuken

Thema	Wetsartikel	Aantal inbreuken	% (*)
Wegcode (rest)	Art. 4.1. De weggebruikers moeten onmiddellijk gevolg geven aan de bevelen van de bevoegde personen. Art. 4.2.2°. Als bevelen worden inzonderheid beschouwd: de arm of de armen horizontaal uitgestrekt, wat stoppen betekent voor de weggebruikers die naderen uit richtingen welke deze aangewezen door de arm of armen, dwarsen. Art. 4.1°. [...] zijn overtredingen van de vierde graad in de zin van artikel 29§1, eerste lid, van [...] [de] wet betreffende de politie over het wegverkeer, gecoördineerd op 16 maart 1968: de [...] bevelen negeren van een bevoegd persoon [vermeld in het artikel 4.2.2° van KB 01-12-1975].	4	0,01 %
Wegcode (rest)	De overtreding op de hierna vermelde bepalingen wordt beschouwd als overtreding van 4de graad krachtens artikel 4.4° van KB 30-09-2005 : Art. 20.3.2°. Het is verboden zich op een overweg te begeven wanneer de rode knipperlichten branden.	3	0,01 %
Wegcode (rest)	De overtreding op de hierna vermelde bepalingen wordt beschouwd als overtreding van 4de graad krachtens artikel 4.4° van KB 30-09-2005 : Art. 20.3.1°. Het is verboden zich op een overweg te begeven wanneer de slagbomen in beweging of gesloten zijn.	2	0,01 %
Wegcode (rest)	De overtreding op de hierna vermelde bepalingen wordt beschouwd als overtreding van 4de graad krachtens artikel 4.4° van KB 30-09-2005 : Art. 20.3.3°. Het is verboden zich op een overweg te begeven wanneer het geluidssein werkt.	1	0,00 %
Wegcode (rest)	De overtreding op de hierna vermelde bepalingen wordt beschouwd als overtreding van 4de graad krachtens artikel 4.5° van KB 30-09-2005 :Art. 21.4.3° Op autosnelwegen is het verboden: achteruit te rijden of te rijden in de tegenovergestelde rijrichting.	1	0,00 %

(*) % ten opzichte van totaal aantal inbreuken



VERKEERSINBREUKEN (autosnelwegen inbegrepen) : MOMENT

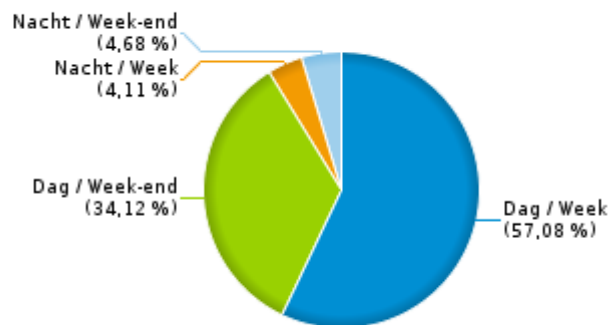
Aantal inbreuken per moment van de week 2023

	Week			Week-end			TOTAAL
	Dag	Nacht	Subtotaal	Dag	Nacht	Subtotaal	
Snelheid	15.693	1.187	16.880	9.883	1.249	11.132	28.012
Stilstaan en parkeren	748	44	792	372	68	440	1.232
GSM	277	0	277	87	3	90	367
Helm en beschermende kledij	9	0	9	4	1	5	14
Gordel en kinderzitje	38	3	41	33	6	39	80
Verkeerslichten	128	14	142	37	14	51	193
Wegcode (rest)	800	20	820	214	25	239	1.059
Alcohol	34	15	49	47	55	102	151
Drugs	40	2	42	43	10	53	95
Inschrijving	95	6	101	38	13	51	152
Rijbewijs	145	14	159	92	32	124	283
Technische eisen	240	17	257	133	19	152	409
Verzekering	60	4	64	33	10	43	107
Zwaar vervoer	154	3	157	18	9	27	184
Andere	2	0	2	0	0	0	2
Onbekend	0	0	0	3	0	3	3
TOTAAL	18.463	1.329	19.792	11.037	1.514	12.551	32.343

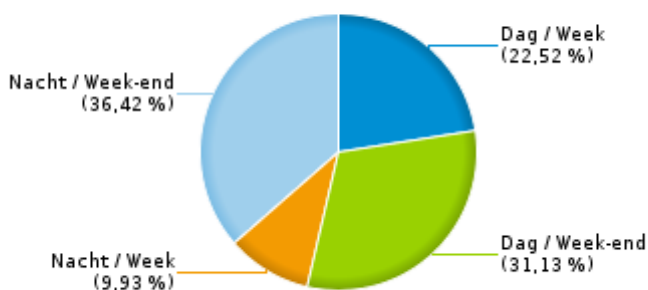
Weekend: van vrijdag 22.00u tot maandag 06.00u
Week: van maandag 06.00u tot vrijdag 22.00u

Dag: van 06.00u tot 22.00u
Nacht: van 22.00u tot 06.00u

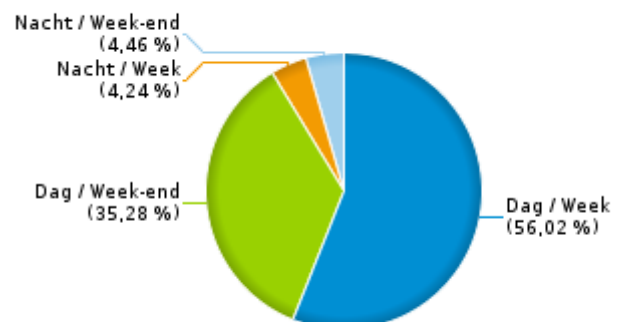
% inbreuken per moment - 2023



% alcoholinbreuken per moment - 2023



% snelheidsinbreuken per moment - 2023





SNELHEIDSINBREUKEN (autosnelwegen inbegrepen) : PLAATS

2023

Laarne

Straat	Huis nr	Km paal	0-10 km/u te snel	11-20 km/u te snel	21-30 km/u te snel	31-40 km/u te snel	>40 km/u te snel	??? km/u te snel	TOTAAL
A14-E17 Ri Antwerpen			1	1	0	0	1	9	12
A14-E17 Ri Antwerpen		58.0	0	0	0	0	0	1	1
A14-E17 Ri Antwerpen		59.0	0	0	0	0	0	1	1
A14-E17 Ri Antwerpen		63.0	0	0	0	0	0	1	1
A14-E17 Ri Antwerpen		65.0	0	1	0	0	0	0	1
A14-E17 Ri Antwerpen		67.0	0	0	0	0	0	1	1
A14-E17 Ri Antwerpen afrit 11 Beervelde		61.8	0	0	0	0	0	1	1
A14-E17 Richting Antwerpen Parking Laarne		64.9	0	0	0	0	0	4	4
A14-E17 Richting Antwerpen Parking Laarne			0	0	0	0	0	1	1
A14-E17 Richting Lille (F) Parking Laarne		64.9	0	0	0	0	0	9	9
A14-E17 Richting Lille (F) Parking Laarne			0	0	0	0	0	1	1
A14-E17 Ri Lille (F)			2	1	2	0	1	8	14
Bieststraat			0	0	0	0	0	1	1
Brandemanstraat	27		1	0	0	0	0	0	1
Colmanstraat	43		3	0	0	0	0	0	3
COLMANSTRAAT RICHTING BEERVELDE	50		2	0	0	0	0	0	2
COLMANSTRAAT RICHTING HEIRWEG	41		3	0	0	0	0	0	3
COLMANSTRAAT RICHTING KALKEN	43		7	1	1	0	0	0	9
COLMANSTRAAT RICHTING MASSEMEN	50		3	0	0	0	0	0	3
COLMANSTRAAT RICHTING WETTEREN	43		6	2	1	0	0	0	9
COLMANSTRAAT RICHTING WETTEREN	41		5	1	2	0	0	0	8
Dendermondsesteenweg	57		1	0	0	0	0	0	1
DENDERMONDSESTEENWEG RICHTING BERLARE	77		2	0	0	0	0	0	2
DENDERMONDSESTEENWEG RICHTING DESTELBERGEN	77		2	2	0	0	0	0	4
DENDERMONDSESTEENWEG RICHTING OVERMERE	57		1	0	0	0	0	0	1
EEKHOEKSTRAAT RICHTING HEUSDEN	21		59	12	0	0	0	0	71
EEKHOEKSTRAAT RICHTING HEUSDEN	65		9	2	0	0	0	0	11



SNELHEIDSINBREUKEN (autosnelwegen inbegrepen) : PLAATS

2023

Laarne

Straat	Huis nr	Km paal	0-10 km/u te snel	11-20 km/u te snel	21-30 km/u te snel	31-40 km/u te snel	>40 km/u te snel	??? km/u te snel	TOTAAL
EEKHOEKSTRAAT RICHTING LAARNE	21		27	4	0	0	0	0	31
EEKHOEKSTRAAT RICHTING WETTEREN	65		11	3	0	0	0	0	14
Gaverstraat	33		1	0	0	0	0	0	1
GAVERSTRAAT RICHTING LOKEREN	36		4	3	0	0	1	0	8
GAVERSTRAAT RICHTING LOKEREN	41		2	0	0	0	0	0	2
GAVERSTRAAT RICHTING WETTEREN	37		5	0	0	0	0	0	5
GAVERSTRAAT RICHTING WETTEREN	36		2	0	1	0	0	0	3
GAVERSTRAAT RICHTING WETTEREN	41		3	0	0	0	0	0	3
GAVERSTRAAT RICHTING ZELE	37		8	2	0	0	0	0	10
Heirweg			1	1	0	1	0	0	3
Heirweg	200		1	0	0	0	0	0	1
HEIRWEG RICHTING BERLARE	144		16	1	0	0	0	0	17
HEIRWEG RICHTING GENT	146		5	3	0	0	0	0	8
HEIRWEG RICHTING GENT	144		4	1	0	0	0	0	5
HEIRWEG RICHTING GENT	105		3	0	0	0	0	0	3
HEIRWEG RICHTING UITBERGEN	105		6	1	0	0	0	0	7
HEIRWEG RICHTING ZELE	146		1	2	0	0	0	0	3
HUSSEVELDESTRAAT RICHTING BEERVELDE	43		1	1	0	0	0	0	2
HUSSEVELDESTRAAT RICHTING BEERVELDE	52		0	2	0	0	0	0	2
HUSSEVELDESTRAAT RICHTING LOKEREN	64		4	2	1	0	0	0	7
HUSSEVELDESTRAAT RICHTING LOKEREN	60		1	1	0	0	0	0	2
HUSSEVELDESTRAAT RICHTING WETTEREN	43		5	2	0	0	0	0	7
HUSSEVELDESTRAAT RICHTING WETTEREN	64		5	1	0	0	0	0	6
HUSSEVELDESTRAAT RICHTING WETTEREN	52		3	0	0	0	0	0	3
HUSSEVELDESTRAAT RICHTING WETTEREN	60		0	2	0	0	0	0	2
Kalkendorp	15		3	0	0	0	0	0	3
KALKENDORP RICHTING KALKEN	11		29	2	0	0	0	0	31
KALKENDORP RICHTING OVERMERE	15		6	1	0	0	0	0	7



SNELHEIDSINBREUKEN (autosnelwegen inbegrepen) : PLAATS

2023

Laarne

Straat	Huis nr	Km paal	0-10 km/u te snel	11-20 km/u te snel	21-30 km/u te snel	31-40 km/u te snel	>40 km/u te snel	??? km/u te snel	TOTAAL
KALKENDORP RICHTING WETTEREN	11		16	2	0	0	0	0	18
KALKENDORP RICHTING WETTEREN	15		2	0	0	0	0	0	2
KASTEELDREEF RICHTING HEUSDEN	19		1	1	0	0	0	0	2
KASTEELDREEF RICHTING WETTEREN	19		1	0	0	0	0	0	1
KERKSTRAAT RICHTING BEERVELDE	7		7	1	0	0	0	0	8
KERKSTRAAT RICHTING HEUSDEN	7		3	3	0	0	0	0	6
KOFFIESTRAAT RICHTING BEERVELDE	2B		1	0	0	0	0	0	1
Korte Meire			1	1	0	0	0	0	2
Lange Meire	84		13	10	3	0	0	0	26
Lange Meire	98		1	0	0	0	0	0	1
LANGE MEIRE RICHTING BEERVELDE	98		4	0	0	0	0	0	4
LANGE MEIRE RICHTING BEERVELDE	90		1	0	0	0	0	0	1
LANGE MEIRE RICHTING BERLARE	59A		19	2	1	1	0	0	23
LANGE MEIRE RICHTING E17	94A		4	1	0	0	0	0	5
LANGE MEIRE RICHTING HEUSDEN	98		15	9	0	0	0	0	24
LANGE MEIRE RICHTING HEUSDEN	90		8	1	0	0	0	0	9
LANGE MEIRE RICHTING KALKEN	92		2	2	0	0	0	0	4
LANGE MEIRE RICHTING LAARNE	86		33	10	1	0	0	0	44
LANGE MEIRE RICHTING LAARNE	94A		23	12	0	1	0	0	36
LANGE MEIRE RICHTING LAARNE	92		19	7	1	0	0	0	27
LANGE MEIRE RICHTING LAARNE	94		17	6	3	0	0	0	26
LANGE MEIRE RICHTING LOCHRISTI	94		21	9	1	1	0	0	32
LANGE MEIRE RICHTING LOCHRISTI	86		9	4	1	1	1	0	16
LANGE MEIRE RICHTING MELLE	59A		19	4	0	0	0	0	23
LANGE MEIRE RICHTING MELLE	61		9	4	1	0	0	0	14
LANGE MEIRE RICHTING OVERMERE	61		16	6	0	1	0	0	23
MEIRHOEKSTRAAT RICHTING HEUSDEN	54		44	12	1	0	0	0	57
MEIRHOEKSTRAAT RICHTING HEUSDEN	82		14	7	2	0	0	0	23



SNELHEIDSINBREUKEN (autosnelwegen inbegrepen) : PLAATS

2023

Laarne

Straat	Huis nr	Km paal	0-10 km/u te snel	11-20 km/u te snel	21-30 km/u te snel	31-40 km/u te snel	>40 km/u te snel	??? km/u te snel	TOTAAL
MEIRHOEKSTRAAT RICHTING HEUSDEN	64		12	10	0	0	0	0	22
MEIRHOEKSTRAAT RICHTING LAARNE	58		40	13	0	0	0	0	53
MEIRHOEKSTRAAT RICHTING LAARNE	76		7	7	0	0	1	0	15
MEIRHOEKSTRAAT RICHTING LAARNE	50		9	3	0	0	0	0	12
MEIRHOEKSTRAAT RICHTING LAARNE	1		4	0	1	0	0	0	5
MEIRHOEKSTRAAT RICHTING WETTEREN	58		37	13	3	0	0	0	53
MEIRHOEKSTRAAT RICHTING WETTEREN	54		30	9	0	0	0	0	39
MEIRHOEKSTRAAT RICHTING WETTEREN	64		16	4	2	0	0	0	22
MEIRHOEKSTRAAT RICHTING WETTEREN	82		18	4	0	0	0	0	22
MEIRHOEKSTRAAT RICHTING WETTEREN	1		16	1	1	0	0	0	18
MEIRHOEKSTRAAT RICHTING WETTEREN	76		9	4	0	0	0	0	13
MEIRHOEKSTRAAT RICHTING WETTEREN	50		11	1	0	0	0	0	12
Mellestraat	25		1	0	0	0	0	0	1
MELLESTRAAT RICHTING HEUSDEN	13		3	0	0	0	0	0	3
MELLESTRAAT RICHTING MELLE	13		4	0	1	0	0	0	5
Molenstraat	16		1	0	0	0	0	0	1
MOLENSTRAAT RICHTING E17	49		45	14	0	1	0	0	60
MOLENSTRAAT RICHTING HEUSDEN	16		98	18	0	0	0	0	116
MOLENSTRAAT RICHTING HEUSDEN	14A		72	18	0	0	0	0	90
MOLENSTRAAT RICHTING HEUSDEN	51		67	17	1	0	0	0	85
MOLENSTRAAT RICHTING HEUSDEN	49		57	18	1	0	0	0	76
MOLENSTRAAT RICHTING WETTEREN	14A		74	15	2	0	0	0	91
MOLENSTRAAT RICHTING WETTEREN	51		62	7	2	0	0	0	71
MOLENSTRAAT RICHTING WETTEREN	16		49	4	0	0	0	0	53
N407 Lokeren - Wetteren		10.9	1	0	0	0	0	0	1
N445 DENDERMONDSESTEENWEG RICHTING LAARNE	61		3	1	2	0	0	0	6
N445 DENDERMONDSESTEENWEG RICHTING OVERMERE	61		2	1	0	0	0	0	3



SNELHEIDSINBREUKEN (autosnelwegen inbegrepen) : PLAATS

2023

Laarne

Straat	Huis nr	Km paal	0-10 km/u te snel	11-20 km/u te snel	21-30 km/u te snel	31-40 km/u te snel	>40 km/u te snel	??? km/u te snel	TOTAAL
N445 HEIRWEG RICHTING BERLARE		11.1	1	0	0	0	0	0	1
N445 HEIRWEG RICHTING DESTELBERGEN	101		3	3	1	1	0	0	8
N445 HEIRWEG RICHTING GENT	103		9	3	0	2	0	0	14
N445 HEIRWEG RICHTING GENT		9.7	6	4	0	0	0	0	10
N445 HEIRWEG RICHTING GENT		11.1	3	0	0	0	0	0	3
N445 HEIRWEG RICHTING OVERMERE	101		8	6	2	1	0	0	17
N445 HEIRWEG RICHTING ZELE	103		15	6	1	3	0	0	25
N445 HEIRWEG RICHTING ZELE		9.7	10	1	2	1	0	0	14
N445 LAARNE RICHTING BERLARE		11.5	2	0	1	0	0	0	3
N445 LAARNE RICHTING GENT		11.5	2	3	0	0	0	0	5
N449 RIVIERSTRAAT RICHTING BEERVELDE	47A		8	6	0	0	0	0	14
N449 RIVIERSTRAAT RICHTING BEERVELDE	26		4	3	1	0	0	0	8
N449 RIVIERSTRAAT RICHTING HEUSDEN	26		7	0	1	0	0	0	8
N449 RIVIERSTRAAT RICHTING LAARNE	47A		10	3	0	0	0	0	13
Nerenweg	59		0	0	0	1	0	0	1
NERENWEG RICHTING DORP	55		14	11	1	0	0	0	26
NERENWEG RICHTING HEIRWEG	59		20	5	0	0	0	0	25
NERENWEG RICHTING HEIRWEG	55		11	5	1	0	0	0	17
NERENWEG RICHTING KALKEN	59		19	6	0	0	0	0	25
NERENWEG RICHTING OVERMERE	59		10	1	1	0	0	0	12
Rivierstraat	30		1	0	0	0	0	0	1
Rivierstraat	31		0	1	0	0	0	0	1
Rivierstraat	47		0	0	0	0	1	0	1
RIVIERSTRAAT RICHTING BEERVELDE	47A		9	2	0	0	0	0	11
RIVIERSTRAAT RICHTING BEERVELDE	30		1	1	0	0	0	0	2
RIVIERSTRAAT RICHTING LAARNE	30		5	3	0	0	0	0	8
RIVIERSTRAAT RICHTING LOCHRISTI	31		18	6	5	0	0	0	29
RIVIERSTRAAT RICHTING WETTEREN	31		7	4	0	0	0	0	11



SNELHEIDSINBREUKEN (autosnelwegen inbegrepen) : PLAATS

2023

Laarne

Straat	Huis nr	Km paal	0-10 km/u te snel	11-20 km/u te snel	21-30 km/u te snel	31-40 km/u te snel	>40 km/u te snel	??? km/u te snel	TOTAAL
RIVIERSTRAAT RICHTING WETTEREN	47A		5	0	0	0	0	0	5
Schoolstraat	19		8	1	1	0	0	0	10
STEENTJESTRAAT RICHTING BEERVELDE	43		7	0	0	0	0	0	7
STEENTJESTRAAT RICHTING E17	6		16	5	0	0	0	0	21
STEENTJESTRAAT RICHTING HEUSDEN	16		19	5	1	0	0	0	25
STEENTJESTRAAT RICHTING HEUSDEN	44		17	1	0	0	0	0	18
STEENTJESTRAAT RICHTING HEUSDEN	18		10	5	0	0	0	0	15
STEENTJESTRAAT RICHTING LAARNE	6		11	5	1	3	0	0	20
STEENTJESTRAAT RICHTING LOCHRISTI	16		7	3	0	0	0	0	10
STEENTJESTRAAT RICHTING LOCHRISTI	44		4	1	0	0	0	0	5
STEENTJESTRAAT RICHTING LOCHRISTI	18		0	1	0	0	0	0	1
Vaartstraat	58A		0	2	0	0	0	0	2
Vaartstraat	33		1	0	0	0	0	0	1
Vaartstraat	85		1	0	0	0	0	0	1
VAARTSTRAAT RICHTING KALKEN	85		18	2	0	0	0	0	20
VAARTSTRAAT RICHTING KALKEN	25		0	1	0	0	0	0	1
VAARTSTRAAT RICHTING KALKENDORP	33		9	1	0	0	0	0	10
VAARTSTRAAT RICHTING WETTEREN	85		20	11	3	0	0	0	34
VAARTSTRAAT RICHTING WETTEREN	33		23	5	0	0	0	0	28
VAARTSTRAAT RICHTING WETTEREN	115B		17	3	0	0	0	0	20
VAARTSTRAAT RICHTING WETTEREN	25		6	0	0	0	0	0	6
VAARTSTRAAT RICHTING ZELE	115B		25	4	0	0	0	0	29
Wegvoeringstraat	24		2	1	0	0	0	0	3
Wegvoeringstraat	27		0	1	0	0	0	0	1
WEGVOERINGSTRAAT RICHTING HEUSDEN	24		2	4	0	0	1	0	7
WEGVOERINGSTRAAT RICHTING HEUSDEN	27		0	1	0	0	0	0	1
WEGVOERINGSTRAAT RICHTING WETTEREN	27		0	2	1	0	0	0	3
TOTAAL			1.766	502	63	19	7	38	2.395



SNELHEIDSINBREUKEN (autosnelwegen inbegrepen) : PLAATS

2023

Wetteren

Straat	Huis nr	Km paal	0-10 km/u te snel	11-20 km/u te snel	21-30 km/u te snel	31-40 km/u te snel	>40 km/u te snel	??? km/u te snel	TOTAAL
A10-E40 ERPE-MERE NAAR WETTEREN RICHTING OOSTENDE		33.2	5.636	624	120	54	20	0	6.454
A10-E40 MELLE NAAR WETTEREN RICHTING BRUSSEL		33.2	7.471	453	78	28	20	0	8.050
A10-E40 Ri Brussel			1	0	0	0	2	2	5
A10-E40 Ri Brussel		35.0	0	0	0	0	0	1	1
A10-E40 Ri Brussel afrit 17 Wetteren			0	0	0	0	0	2	2
A10-E40 Richting Oostende Parking Wetteren			7	0	1	0	1	2	11
A10-E40 Richting Oostende Parking Wetteren		34.0	0	0	0	0	0	2	2
A10-E40 Ri Oostende			21	7	0	1	0	6	35
A10-E40 Ri Oostende		35.1	0	0	0	0	0	1	1
Aard			0	0	0	0	0	1	1
ACHTTIEN AUGUSTUSLAAN RICHTING DENDERMONDE	49		1	1	0	0	0	0	2
ACHTTIEN AUGUSTUSLAAN RICHTING MASSEMEN	49		1	0	0	0	0	0	1
ACHTTIEN AUGUSTUSLAAN RICHTING STATION	48		1	0	0	0	0	0	1
ACHTTIEN AUGUSTUSLAAN RICHTING WEGVOERINGSTRAAT	48		2	0	0	0	0	0	2
BLOEMLUSTSTRAAT RICHTING WETTEREN CENTRUM	60		11	3	1	0	0	0	15
BLOEMLUSTSTRAAT RICHTING ZUIDLAAN	60		4	1	0	0	0	0	5
Brusselsesteenweg			1	0	0	0	0	1	2
Brusselsesteenweg	134		1	0	0	0	0	0	1
Brusselsesteenweg	292		0	1	0	0	0	0	1
BRUSSESESTEENWEG RICHTING AALST	134		16	0	0	0	0	0	16
BRUSSESESTEENWEG RICHTING AALST	98		9	3	0	0	0	0	12
BRUSSESESTEENWEG RICHTING AALST	160		8	0	0	0	0	0	8
BRUSSESESTEENWEG RICHTING AALST	455		5	1	0	0	0	0	6
BRUSSESESTEENWEG RICHTING AALST	89		3	2	0	0	1	0	6
BRUSSESESTEENWEG RICHTING AALST	119		2	1	0	0	0	0	3
BRUSSESESTEENWEG RICHTING AALST	435		2	1	0	0	0	0	3



SNELHEIDSINBREUKEN (autosnelwegen inbegrepen) : PLAATS

2023

Wetteren

Straat	Huis nr	Km paal	0-10 km/u te snel	11-20 km/u te snel	21-30 km/u te snel	31-40 km/u te snel	>40 km/u te snel	??? km/u te snel	TOTAAL
BRUSSELSESTEENWEG RICHTING AALST	97		2	1	0	0	0	0	3
BRUSSELSESTEENWEG RICHTING AALST	156		1	0	0	0	0	0	1
BRUSSELSESTEENWEG RICHTING BRUSSEL	131		2	1	0	0	0	0	3
BRUSSELSESTEENWEG RICHTING GENT	98		7	2	0	0	0	0	9
BRUSSELSESTEENWEG RICHTING GENT	119		2	0	0	0	0	0	2
BRUSSELSESTEENWEG RICHTING GENT	455		2	0	0	0	0	0	2
BRUSSELSESTEENWEG RICHTING GENT	89		2	0	0	0	0	0	2
BRUSSELSESTEENWEG RICHTING GENT	131		0	0	1	0	0	0	1
BRUSSELSESTEENWEG RICHTING GENT	156		1	0	0	0	0	0	1
BRUSSELSESTEENWEG RICHTING GENT	160		1	0	0	0	0	0	1
BRUSSELSESTEENWEG RICHTING MELLE	134		5	1	2	0	0	0	8
BRUSSELSESTEENWEG RICHTING MELLE	284		3	0	0	0	0	0	3
BRUSSELSESTEENWEG RICHTING OORDEGEM	284		2	1	0	0	0	0	3
COOPPALLAAN RICHTING CENTRUM	41		1	0	0	0	0	0	1
COOPPALLAAN RICHTING HEUSDEN	67		0	1	0	0	0	0	1
COOPPALLAAN RICHTING LAARNE	67		2	0	0	0	0	0	2
Dendermondesteenweg	80		0	0	0	0	0	1	1
Dendermondesteenweg	83		1	0	0	0	0	0	1
DENDERMONDESTEEENWEG RICHTING DENDERMONDE	28		1	0	0	0	0	0	1
EDESCHOOLSTRAAT RICHTING HEUSDEN	16		5	1	0	0	0	0	6
EDESCHOOLSTRAAT RICHTING MELLE	16		1	0	0	0	0	0	1
EZELSTRAAT RICHTING MASSEMEN	36		27	12	1	0	0	0	40
Gentsesteenweg	118		1	0	0	0	0	0	1
GENTSESTEENWEG RICHTING CENTRUM	106		3	0	0	0	0	0	3
GENTSESTEENWEG RICHTING CENTRUM WETTEREN	97		2	0	0	0	0	0	2
GENTSESTEENWEG RICHTING DENDERMONDE	50		4	0	0	0	0	0	4
GENTSESTEENWEG RICHTING KWATRECHT	247		4	2	0	0	0	0	6



SNELHEIDSINBREUKEN (autosnelwegen inbegrepen) : PLAATS

2023

Wetteren

Straat	Huis nr	Km paal	0-10 km/u te snel	11-20 km/u te snel	21-30 km/u te snel	31-40 km/u te snel	>40 km/u te snel	??? km/u te snel	TOTAAL
GENTSESTEENWEG RICHTING WETTEREN	120		7	2	0	0	0	0	9
GENTSESTEENWEG RICHTING WETTEREN	247		1	0	0	0	0	0	1
GENTSESTEENWEG RICHTING WETTEREN CENTRUM	95		3	0	0	0	0	0	3
Hendrik Consciencelaan	30		1	0	0	0	0	0	1
HENDRIK CONSCIENCELAAN RICHTING LAARNE	28		5	1	0	0	0	0	6
HENDRIK CONSCIENCELAAN RICHTING LAARNE	26		3	1	0	0	0	0	4
HENDRIK CONSCIENCELAAN RICHTING LEDE	26		15	2	0	0	0	0	17
HENDRIK CONSCIENCELAAN RICHTING LEDE	28		15	1	0	0	0	0	16
HEUSDENSTEENWEG RICHTING HEUSDEN	39		11	5	1	0	0	0	17
HEUSDENSTEENWEG RICHTING WETTEREN	39		15	3	1	0	0	0	19
Hoenderstraat			1	0	0	0	0	0	1
Jan Broeckaertlaan			0	0	0	0	0	1	1
JAN BROECKAERTLAAN RICHTING KWATRECHT	1		69	19	0	0	0	0	88
JAN BROECKAERTLAAN RICHTING WICHELEN	1		47	13	0	0	0	0	60
Kalkensteinweg			2	0	0	0	0	0	2
Kalkensteinweg	21B		1	0	0	0	0	0	1
KALKENSTEENWEG RICHTING KALKEN	21B		21	7	4	0	0	0	32
KALKENSTEENWEG RICHTING KALKEN	27		2	1	0	0	0	0	3
KALKENSTEENWEG RICHTING WETTEREN	21B		5	4	0	1	0	0	10
KALKENSTEENWEG RICHTING WETTEREN	27		3	1	0	0	0	0	4
Kapellendries			0	1	0	0	0	0	1
Koningin Astridlaan			0	1	0	0	0	0	1
Korte Massemsesteenweg	19		0	0	0	0	0	1	1
Kortenbosstraat	69		3	0	0	0	0	0	3
KORTENBOSSTRAAT RICHTING CENTRUM WETTEREN	70		12	2	0	0	0	0	14
KORTENBOSSTRAAT RICHTING CENTRUM WETTEREN	76		1	0	0	0	0	0	1
KORTENBOSSTRAAT RICHTING LEDE	70		1	0	0	0	0	0	1
KORTENBOSSTRAAT RICHTING MASSEMEN	51		2	0	0	0	0	0	2



SNELHEIDSINBREUKEN (autosnelwegen inbegrepen) : PLAATS

2023

Wetteren

Straat	Huis nr	Km paal	0-10 km/u te snel	11-20 km/u te snel	21-30 km/u te snel	31-40 km/u te snel	>40 km/u te snel	??? km/u te snel	TOTAAL
KORTENBOSSTRAAT RICHTING OOSTERZELE	70		2	2	0	0	0	0	4
Kortewagenstraat	26		1	1	0	0	1	0	3
Kortewagenstraat	34		1	0	1	0	0	0	2
Kortewagenstraat	51A		0	0	0	0	1	0	1
Kortewagenstraat	95		1	0	0	0	0	0	1
Kortewagenstraat			1	0	0	0	0	0	1
KORTEWAGENSTRAAT RICHTING DENDERMONDE	32		20	3	4	0	0	0	27
KORTEWAGENSTRAAT RICHTING DENDERMONDE	51A		3	1	0	0	0	0	4
KORTEWAGENSTRAAT RICHTING HEUSDEN	48		25	15	4	1	0	0	45
KORTEWAGENSTRAAT RICHTING HEUSDEN	34		15	7	3	0	0	0	25
KORTEWAGENSTRAAT RICHTING HEUSDEN	45		11	3	1	0	0	0	15
KORTEWAGENSTRAAT RICHTING HEUSDEN	43		4	3	0	0	0	0	7
KORTEWAGENSTRAAT RICHTING MELLE	95		41	17	2	0	0	0	60
KORTEWAGENSTRAAT RICHTING MELLE	32		17	14	0	0	0	0	31
KORTEWAGENSTRAAT RICHTING MELLE	26		8	4	0	0	0	0	12
KORTEWAGENSTRAAT RICHTING MELLE	51A		5	0	0	0	0	0	5
KORTEWAGENSTRAAT RICHTING SCHELLEBELLE	95		32	20	2	0	1	0	55
KORTEWAGENSTRAAT RICHTING WETTEREN	34		32	20	1	0	0	0	53
KORTEWAGENSTRAAT RICHTING WETTEREN	48		33	12	1	0	0	0	46
KORTEWAGENSTRAAT RICHTING WETTEREN	48	15.00	14	11	3	0	0	0	28
KORTEWAGENSTRAAT RICHTING WETTEREN	26		7	6	1	0	0	0	14
KORTEWAGENSTRAAT RICHTING WETTEREN	45		4	1	0	0	0	0	5
KORTEWAGENSTRAAT RICHTING WETTEREN CENTRUM	43		3	2	0	0	0	0	5
KRUISBERGSTRAAT RICHTING KWATRECHT	17		2	1	0	0	0	0	3
KRUISBERGSTRAAT RICHTING OOSTERZELE	37		6	3	1	0	0	0	10
KRUISBERGSTRAAT RICHTING WETTEREN CENTRUM	39		3	2	0	0	0	0	5
KRUISBERGSTRAAT RICHTING WICHELEN	37		6	4	0	0	0	0	10



SNELHEIDSINBREUKEN (autosnelwegen inbegrepen) : PLAATS

2023

Wetteren

Straat	Huis nr	Km paal	0-10 km/u te snel	11-20 km/u te snel	21-30 km/u te snel	31-40 km/u te snel	>40 km/u te snel	??? km/u te snel	TOTAAL
KRUISBERGSTRAAT RICHTING WICHELEN	39		6	2	1	0	0	0	9
KRUISBERGSTRAAT RICHTING WICHELEN	17		5	2	0	0	0	0	7
Kwatrechtsteenweg			1	1	0	0	0	1	3
Kwatrechtsteenweg	160		0	0	0	0	0	1	1
KWATRECHTSTEENWEG RICHTING DENDERMONDE	95		2	1	0	0	0	0	3
KWATRECHTSTEENWEG RICHTING DENDERMONDE	103		0	1	0	0	0	0	1
KWATRECHTSTEENWEG RICHTING KWATRECHT	103		5	3	1	1	0	0	10
KWATRECHTSTEENWEG RICHTING KWATRECHT	152A		4	2	1	0	0	0	7
KWATRECHTSTEENWEG RICHTING KWATRECHT	95		3	2	0	1	0	0	6
KWATRECHTSTEENWEG RICHTING KWATRECHT	160		3	1	0	0	0	0	4
KWATRECHTSTEENWEG RICHTING WETTEREN	160		7	2	1	0	0	0	10
KWATRECHTSTEENWEG RICHTING WETTEREN	152A		1	1	0	1	0	0	3
Laarnesteenweg	54		2	1	0	0	0	0	3
Laarnesteenweg	50		1	0	0	0	0	0	1
LAARNESTEENWEG RICHTING LAARNE	26D		15	6	2	0	0	0	23
LAARNESTEENWEG RICHTING LAARNE	19		15	2	0	0	0	0	17
LAARNESTEENWEG RICHTING LAARNE	32		10	6	0	1	0	0	17
LAARNESTEENWEG RICHTING LAARNE	54		11	3	1	0	0	0	15
LAARNESTEENWEG RICHTING LAARNE	50		11	2	0	0	0	0	13
LAARNESTEENWEG RICHTING LAARNE	56 A		8	3	1	0	0	0	12
LAARNESTEENWEG RICHTING LAARNE	42		6	2	3	0	0	0	11
LAARNESTEENWEG RICHTING LAARNE	46		1	0	0	0	0	0	1
LAARNESTEENWEG RICHTING WESTREM	26D		23	2	1	0	0	0	26
LAARNESTEENWEG RICHTING WETTEREN	54		30	18	0	1	1	0	50
LAARNESTEENWEG RICHTING WETTEREN	32		11	9	0	0	0	0	20
LAARNESTEENWEG RICHTING WETTEREN	42		11	4	0	0	0	0	15
LAARNESTEENWEG RICHTING WETTEREN	50		11	4	0	0	0	0	15
LAARNESTEENWEG RICHTING WETTEREN	19		5	0	0	0	0	0	5



SNELHEIDSINBREUKEN (autosnelwegen inbegrepen) : PLAATS

2023

Wetteren

Straat	Huis nr	Km paal	0-10 km/u te snel	11-20 km/u te snel	21-30 km/u te snel	31-40 km/u te snel	>40 km/u te snel	??? km/u te snel	TOTAAL
LAARNESTEENWEG RICHTING WETTEREN	56 A		4	0	0	0	0	0	4
LAMBROEKSTRAAT RICHTING OOSTERZELE	143		1	1	0	0	1	0	3
LEDE, GROTE STEENWEG 100 NAAR WETTEREN, BRUSSELS	*		3.898	326	46	7	4	0	4.281
LOWEESTRAAT RICHTING GENT	30		2	0	0	0	0	0	2
LOWEESTRAAT RICHTING GENT	32		1	1	0	0	0	0	2
LOWEESTRAAT RICHTING GENT	21		1	0	0	0	0	0	1
LOWEESTRAAT RICHTING LEDE	32		2	0	0	0	0	0	2
LOWEESTRAAT RICHTING MASSEMEN	46		1	0	0	0	0	0	1
LOWEESTRAAT RICHTING OORDEGEM	30		2	1	0	0	0	0	3
LOWEESTRAAT RICHTING OORDEGEM	21		0	1	0	0	0	0	1
Massemsesteenweg	83		1	0	0	0	0	0	1
Massemsesteenweg	95		0	0	0	1	0	0	1
Massemsesteenweg	97		1	0	0	0	0	0	1
MELLESTEENWEG RICHTING MELLE	107		16	9	0	0	1	0	26
MELLESTEENWEG RICHTING WETTEREN	107		9	3	0	0	0	0	12
Moerstraat			1	1	0	0	0	0	2
MOERSTRAAT RICHTING KALKEN	79		4	0	0	0	0	0	4
MOERSTRAAT RICHTING LAARNE	46		3	3	0	0	0	0	6
MOERSTRAAT RICHTING MASSEMEN	79		39	13	1	0	0	0	53
MOERSTRAAT RICHTING OOSTERZELE	46		28	4	1	0	0	0	33
MOERSTRAAT RICHTING WETTEREN CENTRUM	111		32	9	1	0	0	0	42
Molenstraat			0	0	0	0	0	1	1
N400 NOORDLAAN RICHTING KWATRECHT	10		55	15	4	1	0	0	75
N400 NOORDLAAN RICHTING KWATRECHT	33		21	2	0	0	0	0	23
N407 KALKENSTEENWEG RICHTING KALKEN	21		21	7	4	0	0	0	32
N407 KALKENSTEENWEG RICHTING KALKEN	19		7	6	0	0	0	0	13
N407 KALKENSTEENWEG RICHTING WETTEREN	21		12	8	1	2	0	0	23



SNELHEIDSINBREUKEN (autosnelwegen inbegrepen) : PLAATS

2023

Wetteren

Straat	Huis nr	Km paal	0-10 km/u te snel	11-20 km/u te snel	21-30 km/u te snel	31-40 km/u te snel	>40 km/u te snel	??? km/u te snel	TOTAAL
N407 KALKENSTEENWEG RICHTING WETTEREN	19		12	1	1	0	0	0	14
N407 RICHTING KALKEN		12.5	8	2	2	0	0	0	12
N407 RICHTING WETTEREN		12.5	7	0	0	0	0	0	7
N417 ZUIDLAAN RICHTING E40		1.2	5	2	0	0	0	0	7
N417 ZUIDLAAN RICHTING KWATRECHT		1.1	2	1	0	0	0	0	3
N417 ZUIDLAAN RICHTING OOSTERZELE	261		5	0	0	0	0	0	5
N417 ZUIDLAAN RICHTING WETTEREN		1.2	4	3	0	0	0	0	7
N417 ZUIDLAAN RICHTING WETTEREN		1.1	1	0	0	0	0	0	1
N417 ZUIDLAAN RICHTING WICHELEN	261		4	0	1	0	0	0	5
N42 OOSTERZELESTEENWEG RICHTING E40	65		0	2	0	0	0	0	2
N42 OOSTERZELESTEENWEG RICHTING N9	65		1	0	0	0	0	0	1
N42 Richting Wetteren			0	0	0	0	0	1	1
N462 MASSEMSESTEENWEG RICHTING MASSEMEN	83		4	0	0	0	0	0	4
N462, MASSEMSESTEENWEG RICHTING OOSTERZELE	244		11	0	0	0	0	0	11
N462 MASSEMSESTEENWEG RICHTING WETTEREN	83		3	0	0	0	0	0	3
N462, MASSEMSESTEENWEG RICHTING WETTEREN	244		5	0	0	0	0	0	5
N462 RICHTING BAVEGEM	19		18	6	2	0	0	0	26
N462 RICHTING WETTEREN	19		9	3	0	0	0	0	12
N462 WETTEREN, MASSEMSESTEENWEG RICHTING LAARNE	101		17	2	0	0	0	0	19
N462 WETTEREN, MASSEMSESTEENWEG RICHTING MASSEMEN	95		25	6	0	0	0	0	31
N462 WETTEREN, MASSEMSESTEENWEG RICHTING SINT-LIEV	97		28	10	1	0	0	0	39
N462 WETTEREN, MASSEMSESTEENWEG RICHTING SINT-LIEV	101		7	6	0	0	0	0	13
N462 WETTEREN, MASSEMSESTEENWEG RICHTING WETTEREN	97		28	5	1	0	2	0	36



SNELHEIDSINBREUKEN (autosnelwegen inbegrepen) : PLAATS

2023

Wetteren

Straat	Huis nr	Km paal	0-10 km/u te snel	11-20 km/u te snel	21-30 km/u te snel	31-40 km/u te snel	>40 km/u te snel	??? km/u te snel	TOTAAL
N462 WETTEREN, MASSEMSESTEENWEG RICHTING WETTEREN	95		9	2	0	0	0	0	11
N462 WETTEREN RICHTING CENTRUM		0.7	11	5	0	0	0	0	16
N462 WETTEREN RICHTING WESTREM		0.7	18	6	0	0	0	0	24
N9 BRUSSESESTEENWEG RICHTING AALST		41.6	473	140	27	8	6	0	654
N9 BRUSSESESTEENWEG RICHTING AALST	104		13	0	0	0	0	0	13
N9 BRUSSESESTEENWEG RICHTING AALST		43.3	3	3	0	0	0	0	6
N9 BRUSSESESTEENWEG RICHTING GENT		41.2	425	98	26	5	0	0	554
N9 BRUSSESESTEENWEG RICHTING GENT	104		10	5	0	0	0	0	15
N9 BRUSSESESTEENWEG RICHTING GENT		43.3	10	3	0	0	0	0	13
Noordlaan	114		4	1	0	0	0	0	5
Noordlaan	170		0	0	0	0	0	1	1
Noordlaan			1	0	0	0	0	0	1
NOORDLAAN RICHTING KWATRECHT	43		4	0	0	0	0	0	4
NOORDLAAN RICHTING KWATRECHT	112		1	1	0	0	0	0	2
NOORDLAAN RICHTING MELLE	10		9	0	0	0	0	0	9
NOORDLAAN RICHTING MELLE	119		2	1	1	0	0	0	4
NOORDLAAN RICHTING MELLE	121		2	0	0	1	0	0	3
NOORDLAAN RICHTING WETTEREN	119		2	1	0	0	0	0	3
NOORDLAAN RICHTING WETTEREN	121		1	0	0	0	0	0	1
Oordegemsesteenweg	330		0	1	0	0	1	0	2
OORDEGEMSESTEENWEG RICHTING LAARNE	330		6	7	0	0	0	0	13
OORDEGEMSESTEENWEG RICHTING OORDEGEM	324		24	15	2	0	0	0	41
OORDEGEMSESTEENWEG RICHTING OORDEGEM	330		13	3	2	0	0	0	18
OORDEGEMSESTEENWEG RICHTING OORDEGEM	257		2	0	0	0	0	0	2
OORDEGEMSESTEENWEG RICHTING OORDEGEM	328		2	0	0	0	0	0	2
OORDEGEMSESTEENWEG RICHTING OORDEGEM	366		1	0	0	0	0	0	1
OORDEGEMSESTEENWEG RICHTING WETTEREN	324		39	14	2	1	0	0	56



SNELHEIDSINBREUKEN (autosnelwegen inbegrepen) : PLAATS

2023

Wetteren

Straat	Huis nr	Km paal	0-10 km/u te snel	11-20 km/u te snel	21-30 km/u te snel	31-40 km/u te snel	>40 km/u te snel	??? km/u te snel	TOTAAL
OORDEGEMSESTEENWEG RICHTING WETTEREN	328		7	0	0	0	0	0	7
OORDEGEMSESTEENWEG RICHTING WETTEREN	255		3	2	0	0	0	0	5
OORDEGEMSESTEENWEG RICHTING WETTEREN	257		3	1	0	0	0	0	4
OORDEGEMSESTEENWEG RICHTING WETTEREN	330		1	2	1	0	0	0	4
OORDEGEMSESTEENWEG RICHTING WETTEREN	366		2	1	0	0	0	0	3
Oosterzelesteenweg			1	1	0	0	0	1	3
Oosterzelesteenweg	14		1	0	0	0	0	0	1
OOSTERZELESTEENWEG RICHTING OOSTERZELE	41		1	0	0	0	0	0	1
OOSTERZELESTEENWEG RICHTING WETTEREN	41		1	0	0	0	0	0	1
Oude Heerbaan	38		0	1	0	0	0	0	1
OUDE HEERBAAN RICHTING WESTREM	38		2	1	0	0	0	0	3
OUDE HEERBAAN RICHTING WETTEREN	38		3	0	0	0	0	0	3
Prinses Jos. Charlottelaan	8		2	0	0	0	0	0	2
PRINSES JOS. CHARLOTTELAAN RICHTING CENTRUM	19		3	0	0	0	0	0	3
PRINSES JOS. CHARLOTTELAAN RICHTING CENTRUM	10A		1	0	0	0	0	0	1
PRINSES JOS. CHARLOTTELAAN RICHTING E40	8C		41	28	5	1	0	0	75
PRINSES JOS. CHARLOTTELAAN RICHTING KWATRECHT	19		24	12	1	0	0	0	37
PRINSES JOS. CHARLOTTELAAN RICHTING KWATRECHT	10A		8	3	0	0	0	0	11
PRINSES JOS. CHARLOTTELAAN RICHTING SCHELDEBRUG	8		27	12	2	0	0	0	41
PRINSES JOS. CHARLOTTELAAN RICHTING WICHELEN	8C		2	0	0	0	0	0	2
PR. JOS CHARLOTTELAAN RICHTING KWATRECHT	33		28	7	1	0	0	0	36
SCHELDEDREEF RICHTING MOLENSTRAAT	5A		18	5	0	0	0	0	23
SCHELDEDREEF RICHTING SCHELDEKAAI	5A		36	6	0	0	0	0	42
Schoorstraat	50		3	7	0	0	0	0	10
SCHOORSTRAAT RICHTING LAARNE	50		39	12	4	0	0	0	55
SCHOORSTRAAT RICHTING LAARNE	48		9	4	1	0	0	0	14



SNELHEIDSINBREUKEN (autosnelwegen inbegrepen) : PLAATS

2023

Wetteren

Straat	Huis nr	Km paal	0-10 km/u te snel	11-20 km/u te snel	21-30 km/u te snel	31-40 km/u te snel	>40 km/u te snel	??? km/u te snel	TOTAAL
SCHOORSTRAAT RICHTING MELLE	50		76	22	2	1	0	0	101
SCHOORSTRAAT RICHTING MELLE	48		8	3	0	0	0	0	11
SERSKAMPSTEENWEG RICHTING SERSKAMP	349		7	4	1	0	1	0	13
SERSKAMPSTEENWEG RICHTING SERSKAMP	218		1	0	0	0	0	0	1
SERSKAMPSTEENWEG RICHTING SERSKAMP	226		1	0	0	0	0	0	1
SERSKAMPSTEENWEG RICHTING SERSKAMP	381		1	0	0	0	0	0	1
SERSKAMPSTEENWEG RICHTING WETTEREN	349		5	2	0	0	0	0	7
SERSKAMPSTEENWEG RICHTING WETTEREN	226		1	1	0	0	0	0	2
SERSKAMPSTEENWEG RICHTING WETTEREN	218		0	1	0	0	0	0	1
SERSKAMPSTEENWEG RICHTING WETTEREN	373		1	0	0	0	0	0	1
SERSKAMPSTEENWEG RICHTING WICHELEN	373		1	1	0	0	0	0	2
Smetledesteenweg	25		1	0	0	0	0	0	1
SMETLEDESTEEENWEG RICHTING SMETLEDE	67		4	0	0	0	0	0	4
SMETLEDESTEEENWEG RICHTING SMETLEDE	25		2	0	0	0	0	0	2
SMETLEDESTEEENWEG RICHTING WETTEREN	25		1	0	0	0	0	0	1
Spoorweglaan	165		6	1	1	0	0	0	8
Spoorweglaan	183		0	1	0	0	0	0	1
SPOORWEGLAAN RICHTING DENDERMONDE	171		3	2	1	0	0	0	6
SPOORWEGLAAN RICHTING OOSTERZELE	183		3	1	0	0	0	0	4
SPOORWEGLAAN RICHTING SERSKAMP	164		2	2	0	0	0	0	4
SPOORWEGLAAN RICHTING WETTEREN	183		3	3	0	0	0	0	6
TEN EDE DORP RICHTING HEUSDEN	21A		19	4	1	1	0	0	25
TEN EDE DORP RICHTING HEUSDEN	21		12	1	0	0	0	0	13
TEN EDE DORP RICHTING MELLE	15		10	5	0	0	0	0	15
TEN EDE DORP RICHTING WETTEREN	21A		23	4	0	1	0	0	28
TEN EDE DORP RICHTING WETTEREN	15		4	2	1	0	0	0	7
TEN EDE DORP RICHTING WETTEREN	21		5	2	0	0	0	0	7
Warandelaan	47A		7	0	0	0	0	0	7



SNELHEIDSINBREUKEN (autosnelwegen inbegrepen) : PLAATS

2023

Wetteren

Straat	Huis nr	Km paal	0-10 km/u te snel	11-20 km/u te snel	21-30 km/u te snel	31-40 km/u te snel	>40 km/u te snel	??? km/u te snel	TOTAAL
Warandelaan	14		1	0	0	0	0	0	1
WARANDELAAN RICHTING ACHTTIEN AUGUSTUSLAAN	19		9	3	0	0	0	0	12
WARANDELAAN RICHTING DENDERMONDE	23		6	2	0	0	0	0	8
WARANDELAAN RICHTING DENDERMONDE	48		7	0	0	0	0	0	7
WARANDELAAN RICHTING E40	48		1	0	0	0	0	0	1
WARANDELAAN RICHTING OOSTERZELE	36		3	0	0	0	0	0	3
WARANDELAAN RICHTING OOSTERZELE	37		2	0	0	0	0	0	2
WARANDELAAN RICHTING STATION	19		4	0	0	0	0	0	4
WARANDELAAN RICHTING WETTEREN	23		2	0	0	0	0	0	2
WARANDELAAN RICHTING WETTEREN	18		1	0	0	0	0	0	1
WARANDELAAN RICHTING WICHELEN	37		15	0	2	0	0	0	17
WARANDELAAN RICHTING WICHELEN	36		6	1	0	0	0	0	7
WARANDELAAN RICHTING WICHELEN	18		4	1	0	0	0	0	5
Wegvoeringstraat	73		8	0	1	0	0	0	9
Wegvoeringstraat	103		0	0	1	0	0	1	2
Wegvoeringstraat	126		2	0	0	0	0	0	2
WEGVOERINGSTRAAT RICHTING DENDERMONDE	75		80	10	0	0	0	0	90
WEGVOERINGSTRAAT RICHTING DENDERMONDE		14.2	9	1	0	0	0	0	10
WEGVOERINGSTRAAT RICHTING DENDERMONDE	124		2	0	0	0	0	0	2
WEGVOERINGSTRAAT RICHTING KWATRECHT	124		3	0	0	0	0	0	3
WEGVOERINGSTRAAT RICHTING OOSTERZELE	75		31	9	1	1	0	0	42
WEGVOERINGSTRAAT RICHTING OOSTERZELE		14.2	20	4	0	0	0	0	24
WEGVOERINGSTRAAT RICHTING SCHELLEBELLE	296		20	5	0	0	0	0	25
WEGVOERINGSTRAAT RICHTING SCHELLEBELLE	114		6	0	0	0	0	0	6
WEGVOERINGSTRAAT RICHTING WETTEREN	296		31	6	0	0	0	0	37
WEGVOERINGSTRAAT RICHTING WETTEREN	24		17	3	0	2	1	0	23
WEGVOERINGSTRAAT RICHTING WETTEREN	114		14	1	0	0	0	0	15
Westremstraat			0	0	0	0	0	1	1



SNELHEIDSINBREUKEN (autosnelwegen inbegrepen) : PLAATS

2023

Wetteren

Straat	Huis nr	Km paal	0-10 km/u te snel	11-20 km/u te snel	21-30 km/u te snel	31-40 km/u te snel	>40 km/u te snel	??? km/u te snel	TOTAAL
WESTREMSTRAAT RI BAVEGEM	17		56	14	4	0	0	0	74
WESTREMSTRAAT RICHTING BAVEGEM	34		6	0	0	0	0	0	6
WESTREMSTRAAT RICHTING WETTEREN	34		9	2	0	0	0	0	11
WESTREMSTRAAT RI WETTEREN	17		23	4	0	0	0	0	27
WESTREMSTRAAT THV 38 RI SINT-LIEVENS-HOUTEM	38		1	0	0	0	0	0	1
WESTREMSTRAAT THV 38 RI WETTEREN	38		10	2	0	0	0	0	12
Wetterensteenweg			0	0	1	0	0	0	1
WETTERENSTEENWEG RICHTING HEUSDEN	136		13	6	0	0	0	0	19
WETTERENSTEENWEG RICHTING WETTEREN	136		5	0	0	0	0	0	5
ZAVELSTRAAT RICHTING HEUSDEN	10		2	0	0	0	0	0	2
ZAVELSTRAAT RICHTING KALKEN	10		3	0	0	0	0	0	3
ZAVELSTRAAT RICHTING KALKEN	12		1	0	0	0	0	0	1
ZAVELSTRAAT RICHTING LAARNE	25		1	0	0	0	0	0	1
ZAVELSTRAAT RICHTING MELLE	12		3	0	0	0	0	0	3
ZAVELSTRAAT RICHTING WETTEREN-TEN-EDE	25		4	2	1	0	0	0	7
Zuiderdijk	25		0	0	0	1	0	0	1
Zuidlaan			0	0	0	0	1	1	2
ZUIDLAAN RICHTING DENDERMONDE	263		2	3	0	0	0	0	5
ZUIDLAAN RICHTING E40	263		1	1	0	0	0	0	2
TOTAAL			20.404	2.428	405	124	66	30	23.457

Wichelen

Straat	Huis nr	Km paal	0-10 km/u te snel	11-20 km/u te snel	21-30 km/u te snel	31-40 km/u te snel	>40 km/u te snel	??? km/u te snel	TOTAAL
Bogaert	61		1	0	1	0	0	0	2
BOGAERT RICHTING DENDERMONDE	61		36	18	1	0	0	0	55
BOGAERT RICHTING DENDERMONDE	59		12	4	1	0	0	0	17
BOGAERT RICHTING DENDERMONDE	81		4	3	0	0	0	0	7



SNELHEIDSINBREUKEN (autosnelwegen inbegrepen) : PLAATS

2023

Wichelen

Straat	Huis nr	Km paal	0-10 km/u te snel	11-20 km/u te snel	21-30 km/u te snel	31-40 km/u te snel	>40 km/u te snel	??? km/u te snel	TOTAAL
BOGAERT RICHTING DENDERMONDE	99		0	1	0	0	0	0	1
BOGAERT RICHTING LEDE	61		41	23	3	0	0	0	67
BOGAERT RICHTING LEDE	59		10	1	2	0	0	0	13
BOGAERT RICHTING LEDE	81		2	2	0	0	0	0	4
BOGAERT RICHTING WETTEREN	99		6	3	0	0	0	0	9
Bohemen	75		7	0	0	0	0	0	7
BOHEMEN RICHTING DENDERMONDE	75		36	4	1	0	0	0	41
BOHEMEN RICHTING WETTEREN	75		24	5	1	0	0	0	30
BOTERHOEK RICHTING LEDE	48B		1	0	0	0	0	0	1
BRUINBEKESTRAAT RICHTING KALKEN	52		4	2	0	0	0	0	6
BRUINBEKESTRAAT RICHTING UITBERGEN	56		0	1	0	0	0	0	1
BRUINBEKESTRAAT RICHTING WANZELE	52		2	0	0	0	0	0	2
BRUINBEKESTRAAT RICHTING WANZELE	50		1	0	0	0	0	0	1
BRUINBEKESTRAAT RICHTING WETTEREN	56		6	0	1	0	0	0	7
BRUINBEKESTRAAT RICHTING WETTEREN	50		3	0	0	0	0	0	3
Dendermondsesteenweg	80		45	7	0	0	0	0	52
Dendermondsesteenweg	48		0	1	0	0	1	0	2
Dendermondsesteenweg	36		1	0	0	0	0	0	1
DENDERMONDSESTEENWEG RICHTING DENDERMONDE	80		36	5	1	0	0	0	42
DENDERMONDSESTEENWEG RICHTING DENDERMONDE	60		25	6	1	0	0	0	32
DENDERMONDSESTEENWEG RICHTING DENDERMONDE	40		4	1	0	0	0	0	5
DENDERMONDSESTEENWEG RICHTING SCHELLEBELLE	36		18	2	0	0	0	0	20
DENDERMONDSESTEENWEG RICHTING WETTEREN	60		46	12	2	1	0	0	61
DENDERMONDSESTEENWEG RICHTING WETTEREN	80		31	5	2	0	0	0	38
DENDERMONDSESTEENWEG RICHTING WETTEREN	40		13	4	0	0	0	0	17



SNELHEIDSINBREUKEN (autosnelwegen inbegrepen) : PLAATS

2023

Wichelen

Straat	Huis nr	Km paal	0-10 km/u te snel	11-20 km/u te snel	21-30 km/u te snel	31-40 km/u te snel	>40 km/u te snel	??? km/u te snel	TOTAAL
DENDERMONDSESTEENWEG RICHTING WICHELEN	36		8	2	0	0	0	0	10
DREEFSTRAAT RICHTING DENDERMONDE	32		0	1	0	0	0	0	1
DREEFSTRAAT RICHTING WETTEREN	32		1	0	0	0	0	0	1
HEIDE RICHTING BERLARE	6		1	2	0	0	0	0	3
HEIDE RICHTING LEDE	28		17	2	0	0	0	0	19
HEIDE RICHTING WETTEREN	22		1	1	0	0	0	0	2
HEIDE RICHTING WICHELEN	28		13	7	1	0	0	0	21
Hoogstraat	31		1	1	0	0	0	0	2
Hoogstraat	38		0	1	0	0	0	0	1
Hoogstraat	43		0	0	1	0	0	0	1
HOOGSTRAAT RICHTING DENDERMONDE	39		41	6	1	0	0	0	48
HOOGSTRAAT RICHTING DENDERMONDE	41		33	3	1	0	0	0	37
HOOGSTRAAT RICHTING DENDERMONDE	31		29	6	1	0	0	0	36
HOOGSTRAAT RICHTING DENDERMONDE	43		27	8	0	0	0	0	35
HOOGSTRAAT RICHTING DENDERMONDE	57A		25	10	0	0	0	0	35
HOOGSTRAAT RICHTING DENDERMONDE	21		16	5	0	0	0	0	21
HOOGSTRAAT RICHTING WETTEREN	57A		50	20	1	0	0	0	71
HOOGSTRAAT RICHTING WETTEREN	41		37	18	1	0	0	0	56
HOOGSTRAAT RICHTING WETTEREN	31		33	12	0	0	0	0	45
HOOGSTRAAT RICHTING WETTEREN	43		30	13	1	1	0	0	45
HOOGSTRAAT RICHTING WETTEREN	39		19	8	0	0	0	0	27
HOOGSTRAAT RICHTING WETTEREN	21		20	2	0	0	0	0	22
KRUISPUNT N442 - N416 WICHELEN KOMENDE UIT OVERMER		8.9	40	4	3	0	0	0	47
LANGE HAAGSTRAAT RICHTING BRUINBEKESTRAAT	20A		5	0	0	0	0	0	5
LANGE HAAGSTRAAT RICHTING DENDERMONDE	20A		5	1	0	0	0	0	6
LANGE HAAGSTRAAT RICHTING DENDERMONDE	20		1	4	0	0	0	0	5
LANGE HAAGSTRAAT RICHTING SERSKAMP	18		32	6	0	0	0	0	38



SNELHEIDSINBREUKEN (autosnelwegen inbegrepen) : PLAATS

2023

Wichelen

Straat	Huis nr	Km paal	0-10 km/u te snel	11-20 km/u te snel	21-30 km/u te snel	31-40 km/u te snel	>40 km/u te snel	??? km/u te snel	TOTAAL
LANGE HAAGSTRAAT RICHTING SERSKAMP	22		14	1	1	0	0	0	16
LANGE HAAGSTRAAT RICHTING SERSKAMP	20		1	1	0	0	0	0	2
LANGE HAAGSTRAAT RICHTING WICHELEN	18		24	7	2	0	0	0	33
LANGE HAAGSTRAAT RICHTING WICHELEN	22		5	0	0	0	0	0	5
LEDEBAAN RICHTING LEDE	45		3	1	2	0	0	0	6
LEDEBAAN RICHTING LEDE	4F		2	0	0	0	1	0	3
LEDEBAAN RICHTING LEDE	14		1	0	0	0	1	0	2
LEDEBAAN RICHTING UITBERGEN	14		6	3	0	0	0	0	9
LEDEBAAN RICHTING UITBERGEN	45		1	2	0	0	0	0	3
LEDEBAAN RICHTING WICHELEN	4F		3	0	0	0	0	0	3
N416 BOHEMEN RICHTING DENDERMONDE	69		4	2	0	0	0	0	6
N416 BOHEMEN RICHTING DENDERMONDE	71		4	0	0	0	0	0	4
N416 BOHEMEN RICHTING WETTEREN	71		10	0	0	0	0	0	10
N416 BOHEMEN RICHTING WETTEREN	69		2	0	0	1	0	0	3
N416 DENDERMONDSESTEENWEG RICHTING DENDERMONDE		9.9	9	2	1	0	0	0	12
N416 DENDERMONDSESTEENWEG RICHTING DENDERMONDE	130B		4	1	0	0	0	0	5
N416 DENDERMONDSESTEENWEG RICHTING SCHELLEBELLE	48		13	2	0	0	0	0	15
N416 DENDERMONDSESTEENWEG RICHTING WETTEREN	32		5	0	0	0	0	0	5
N416 DENDERMONDSESTEENWEG RICHTING WETTEREN		9.9	3	2	0	0	0	0	5
N416 DENDERMONDSESTEENWEG RICHTING WETTEREN	130B		2	2	0	0	0	0	4
N416 DENDERMONDSESTEENWEG RICHTING WICHELEN	48		18	6	1	0	0	0	25
N416 DENDERMONDSESTEENWEG RICHTING WICHELEN	32		3	0	0	0	0	0	3



SNELHEIDSINBREUKEN (autosnelwegen inbegrepen) : PLAATS

2023

Wichelen

Straat	Huis nr	Km paal	0-10 km/u te snel	11-20 km/u te snel	21-30 km/u te snel	31-40 km/u te snel	>40 km/u te snel	??? km/u te snel	TOTAAL
N416 HOOGSTRAAT RICHTING DENDERMONDE	25		32	15	0	0	0	0	47
N416 HOOGSTRAAT RICHTING WETTEREN	25		27	15	0	1	0	0	43
N416 WICHELEN RICHTING DENDERMONDE		11.2	8	2	0	0	0	0	10
N416 WICHELEN RICHTING WETTEREN		11.2	14	3	0	0	0	0	17
N442 Erpe (N9) - Wichelen (N442a)			1	0	0	0	0	0	1
N442 PAEPESTRAAT RICHTING LEDE	86		24	8	0	0	0	0	32
N442 PAEPESTRAAT RICHTING LEDE	81		14	7	1	0	0	0	22
N442 PAEPESTRAAT RICHTING LEDE	8		5	2	0	0	0	0	7
N442 PAEPESTRAAT RICHTING OVERMERE	8		1	0	0	0	0	0	1
N442 PAEPESTRAAT RICHTING UITBERGEN	86		14	7	1	0	0	0	22
N442 PAEPESTRAAT RICHTING WICHELEN	81		14	3	0	0	0	0	17
N442 WICHELEN, PAEPESTRAAT RICHTING LEDE	12		36	4	0	0	1	0	41
N442 WICHELEN, PAEPESTRAAT RICHTING LEDE		5.5	19	3	0	0	0	0	22
N442 WICHELEN, PAEPESTRAAT RICHTING OVERMERE		5.5	12	3	0	0	0	0	15
N442 WICHELEN, PAEPESTRAAT RICHTING SCHELLEBELLE	12		11	5	1	0	0	0	17
Nieuwstraat	61		9	2	0	0	0	0	11
Nieuwstraat	59A		4	1	0	0	0	0	5
NIEUWSTRAAT RICHTING DENDERMONDE	59A		7	4	0	0	0	0	11
NIEUWSTRAAT RICHTING LEDE	61		16	2	0	0	0	0	18
NIEUWSTRAAT RICHTING LEDE	59A		5	2	0	0	0	0	7
NIEUWSTRAAT RICHTING SCHELLEBELLE	61		3	1	0	0	0	0	4
NIEUWSTRAAT RICHTING SCHELLEBELLE	48G		1	1	0	0	0	0	2
NIEUWSTRAAT RICHTING SERSKAMP	48G		4	1	0	0	0	0	5
OOSTAKKERSTRAAT RICHTING LEDE	11		1	1	0	0	0	0	2
OOSTAKKERSTRAAT RICHTING LEDE	7		1	0	0	0	0	0	1
OOSTAKKERSTRAAT RICHTING SCHELLEBELLE	9A		5	2	0	0	0	0	7
OOSTAKKERSTRAAT RICHTING WETTEREN	11		4	0	0	0	0	0	4



SNELHEIDSINBREUKEN (autosnelwegen inbegrepen) : PLAATS

2023

Wichelen

Straat	Huis nr	Km paal	0-10 km/u te snel	11-20 km/u te snel	21-30 km/u te snel	31-40 km/u te snel	>40 km/u te snel	??? km/u te snel	TOTAAL
OOSTAKKERSTRAAT RICHTING WETTEREN	7		0	3	1	0	0	0	4
OOSTAKKERSTRAAT RICHTING WICHELEN	9A		5	0	0	0	0	0	5
Paepestraat	106		0	0	0	0	2	2	4
PAEPESTRAAT RI BERLARE	59		6	2	1	0	0	0	9
PAEPESTRAAT RICHTING BERLARE	64A		11	8	0	0	0	0	19
PAEPESTRAAT RICHTING LEDE	52		31	4	1	0	0	0	36
PAEPESTRAAT RICHTING LEDE	55		15	5	2	0	0	0	22
PAEPESTRAAT RICHTING LEDE	64A		10	4	0	0	0	0	14
PAEPESTRAAT RICHTING OVERMERE	55		4	3	0	0	0	0	7
PAEPESTRAAT RICHTING UITBERGEN	52		13	0	0	0	0	0	13
PAEPESTRAAT RI LEDE	59		34	13	3	0	0	0	50
PAEPESTRAAT RI LEDE	41		31	7	1	0	0	0	39
PAEPESTRAAT RI UITBERGEN	41		8	3	0	0	0	0	11
SCHOOLSTRAAT RICHTING SERSKAMP	17		5	7	0	1	0	0	13
SCHOOLSTRAAT RICHTING WANZELE	5		23	8	3	0	0	0	34
SCHOOLSTRAAT RICHTING WICHELEN	5		14	9	0	0	0	0	23
SCHOOLSTRAAT RICHTING WICHELEN	17		6	3	1	0	0	0	10
STATIESTRAAT RICHTING DENDERMONDE	13		0	1	0	0	0	0	1
STATIESTRAAT RICHTING LEDE	16A		1	0	0	0	0	0	1
STATIESTRAAT RICHTING UITBERGEN	16A		1	0	0	0	0	0	1
STATIONSSTRAAT RICHTING LEDE	120		2	0	0	0	0	0	2
STATIONSSTRAAT RICHTING OVERMERE	120		1	1	0	0	0	0	2
STATIONSSTRAAT RICHTING SERSKAMP	100		1	0	0	0	0	0	1
Suikerstraat	22		6	1	0	0	0	0	7
SUIKERSTRAAT RICHTING DENDERMONDE	21		2	0	0	0	0	0	2
SUIKERSTRAAT RICHTING OORDEGEM	22		10	0	0	0	0	0	10
SUIKERSTRAAT RICHTING OORDEGEM	18B		0	1	0	0	0	0	1
SUIKERSTRAAT RICHTING SMETLEDE	21		1	0	0	0	0	0	1



SNELHEIDSINBREUKEN (autosnelwegen inbegrepen) : PLAATS

2023

Wichelen

Straat	Huis nr	Km paal	0-10 km/u te snel	11-20 km/u te snel	21-30 km/u te snel	31-40 km/u te snel	>40 km/u te snel	??? km/u te snel	TOTAAL
SUIKERSTRAAT RICHTING WICHELEN	18B		0	2	0	0	0	0	2
SUIKERSTRAAT RICHTING WICHELEN	22		2	0	0	0	0	0	2
WANZELESTEENWEG RICHTING LEDE	10		4	0	0	0	0	0	4
WANZELESTEENWEG RICHTING WANZELE	14		4	2	0	0	0	0	6
WANZELESTEENWEG RICHTING WETTEREN	14		6	4	0	0	0	0	10
WANZELESTEENWEG RICHTING WETTEREN	10		1	3	0	0	0	0	4
WANZELESTEENWEG RICHTING WETTEREN	61		2	0	0	1	0	0	3
WANZELESTRAAT RICHTING SCHELLEBELLE	29		4	3	0	0	0	0	7
WANZELESTRAAT RICHTING SCHELLEBELLE	37		1	1	0	0	0	0	2
WANZELESTRAAT RICHTING WANZELE	37		5	1	0	0	0	0	6
WANZELESTRAAT RICHTING WANZELE	29		1	0	0	0	0	0	1
WETTERENSTEENWEG RICHTING OORDEGEM	37		1	0	0	0	0	0	1
WETTERENSTEENWEG RICHTING SERSKAMP	31		2	2	1	0	0	0	5
WETTERENSTEENWEG RICHTING SERSKAMP	33		1	2	0	0	0	0	3
WETTERENSTEENWEG RICHTING WANZELE	29		1	0	0	0	0	0	1
WETTERENSTEENWEG RICHTING WETTEREN	29		2	1	0	0	0	0	3
WETTERENSTEENWEG RICHTING WETTEREN	31		2	0	0	0	0	0	2
WETTERENSTEENWEG RICHTING WETTEREN	37		1	1	0	0	0	0	2
TOTAAL			1.610	484	52	6	6	2	2.160



SNELHEIDSINBREUKEN (autosnelwegen inbegrepen) : SNELHEIDSREGIME

2023

toegelaten snelheid	0-10 km/u te snel	11-20 km/u te snel	21-30 km/u te snel	31-40 km/u te snel	>40 km/u te snel	??? km/u te snel	TOTAAL
30	1.683	475	36	7	1	0	2.202
50	3.638	1.107	138	22	17	0	4.922
60	1.368	76	12	0	0	0	1.456
70	3.949	662	133	35	16	0	4.795
90	100	61	2	4	3	0	170
120	13.040	1.031	199	79	42	0	14.391
Onbekend	2	2	0	2	0	70	76
TOTAAL	23.780	3.414	520	149	79	70	28.012



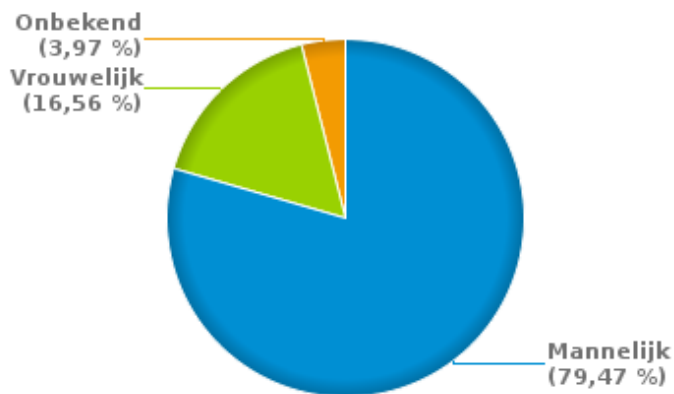
VERKEERSINBREUKEN (autosnelwegen inbegrepen) : PROFILERING

2023

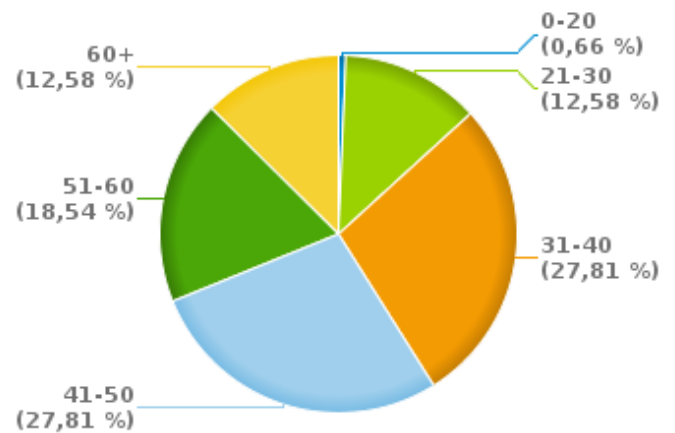
Aantal inbreuken alcohol per geslacht en per leeftijdscategorie

	Mannelijk	Vrouwelijk	Onbekend	TOTAAL
0-20	1	0	0	1
21-30	16	3	0	19
31-40	34	7	1	42
41-50	27	10	5	42
51-60	24	4	0	28
60+	18	1	0	19
TOTAAL	120	25	6	151

% Alcoholinbreuken per geslacht - 2023



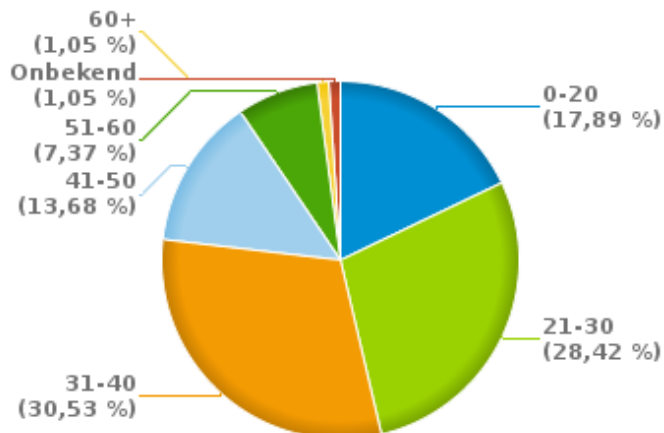
% Alcoholinbreuken per leeftijd - 2023



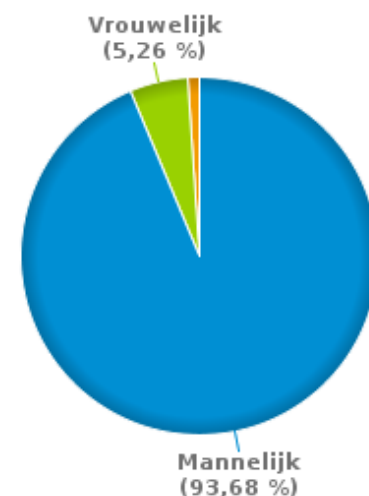
Aantal inbreuken drugs per geslacht en per leeftijdscategorie

	Mannelijk	Vrouwelijk	Onbekend	TOTAAL
0-20	17	0	0	17
21-30	26	1	0	27
31-40	28	0	1	29
41-50	9	4	0	13
51-60	7	0	0	7
60+	1	0	0	1
Onbekend	1	0	0	1
TOTAAL	89	5	1	95

% Drugsinbreuken per leeftijd - 2023



% Drugsinbreuken per geslacht - 2023





VERKEERSINBREUKEN

REPORT FILTERS

Begin jaar van de inbreuken	2015
Einde jaar van de inbreuken	2023
Trimester	Trim. 1;Trim. 2;Trim. 3;Trim. 4
Datum van afsluiting van de gegevensbank	30/04/24
Politiezone	PZ WETTEREN LAARNE WICHELEN (WETTEREN)
Lokale/federale eenheid	
Op/Buiten snelweg	(autosnelwegen inbegrepen)
Vaststellende politie-eenheid	

Refresh report datum	01/07/2024 10:22:01
-----------------------------	---------------------