

**Overzicht  
Verkeersinbreuken  
(autosnelwegen inbegrepen)  
2023**

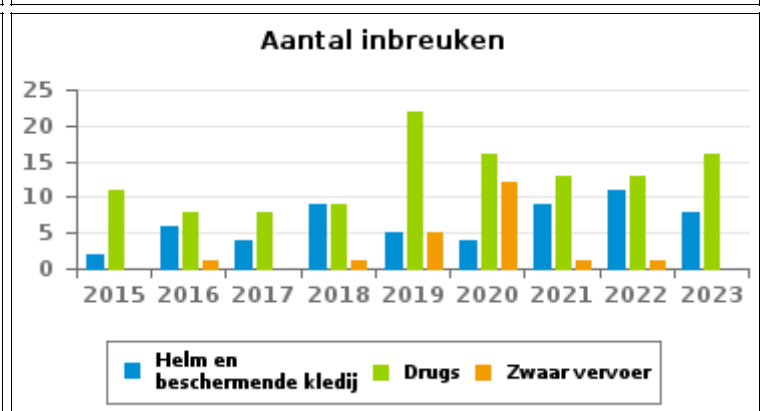
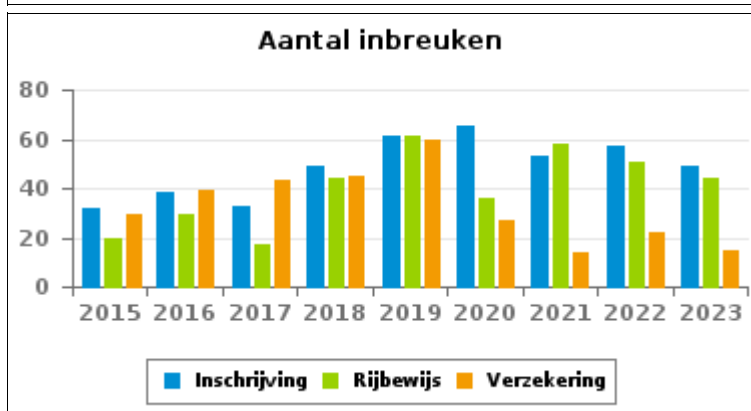
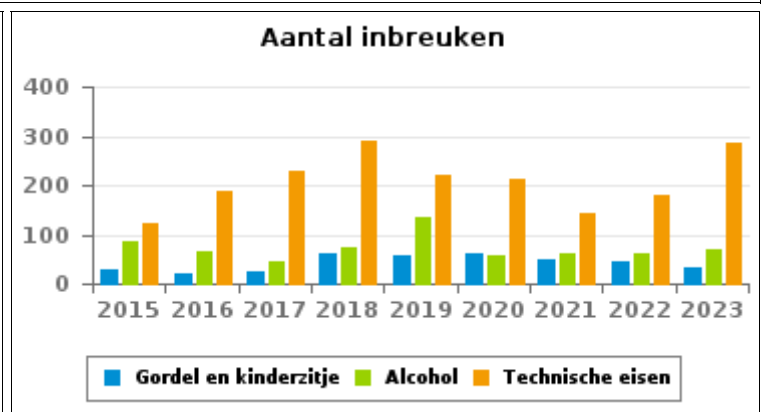
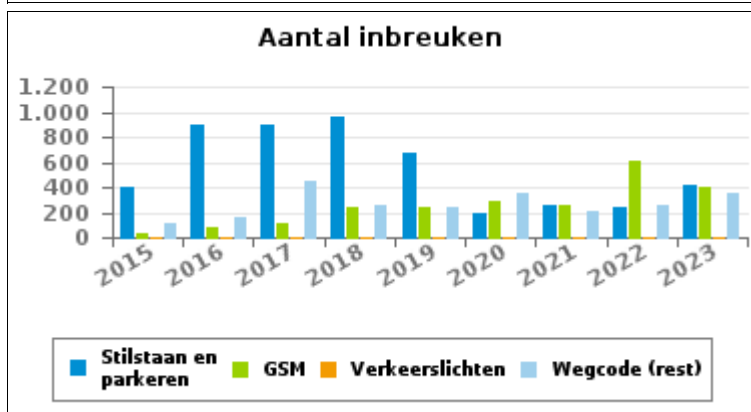
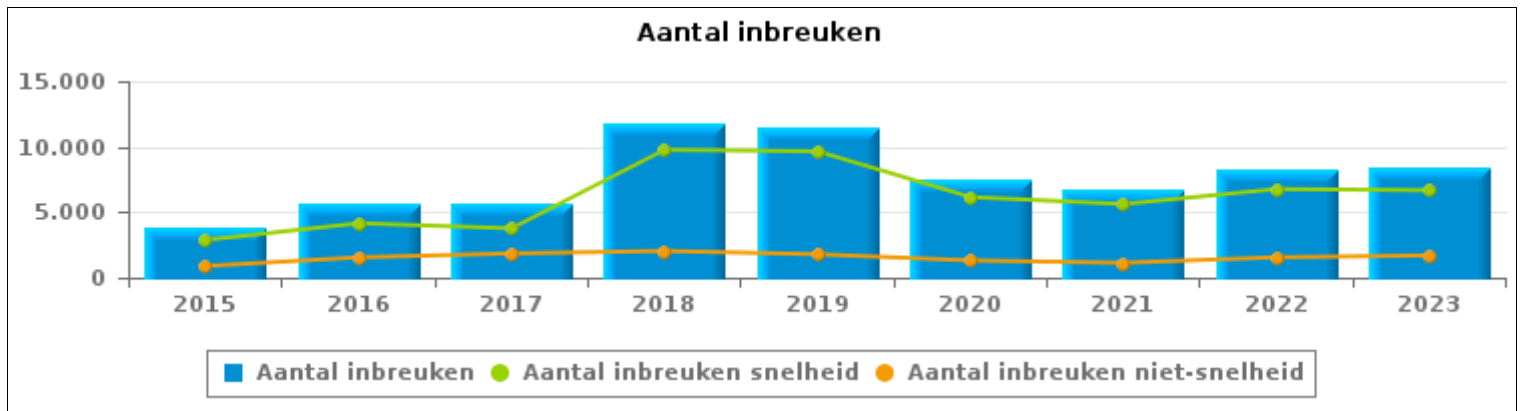
**PZ BUGGENHOUT-LEBBEKE  
(LEBBEKE)**



# VERKEERSINBREUKEN (autosnelwegen inbegrepen) : ALGEMEEN OVERZICHT

Vergelijking per jaar: 2015-2023

	2015	2016	2017	2018	2019	2020	2021	2022	2023
<b>TOTAAL AANTAL INBREUKEN</b>	<b>3.771</b>	<b>5.707</b>	<b>5.619</b>	<b>11.811</b>	<b>11.435</b>	<b>7.474</b>	<b>6.755</b>	<b>8.324</b>	<b>8.375</b>
<b>INBREUKEN PER THEMA</b>									
	2015	2016	2017	2018	2019	2020	2021	2022	2023
Snelheid	2.881	4.154	3.770	9.768	9.649	6.156	5.620	6.767	6.678
Stilstaan en parkeren	407	899	892	965	665	192	259	240	420
GSM	29	88	105	239	241	284	263	613	406
Helm en beschermende kledij	2	6	4	9	5	4	9	11	8
Gordel en kindersitje	28	20	23	62	57	62	48	46	31
Verkeerslichten	5	6	4	4	6	5	8	3	5
Wegcode (rest)	119	168	445	253	247	345	207	258	348
Alcohol	84	65	46	75	134	56	61	62	70
Drugs	11	8	8	9	22	16	13	13	16
Inschrijving	32	38	33	49	61	65	53	57	49
Rijbewijs	20	29	17	44	61	36	58	51	44
Technische eisen	123	186	229	288	221	212	141	180	284
Verzekering	29	39	43	45	60	27	14	22	15
Zwaar vervoer	0	1	0	1	5	12	1	1	0
Andere	1	0	0	0	1	2	0	0	0
Onbekend	0	0	0	0	0	0	0	0	1



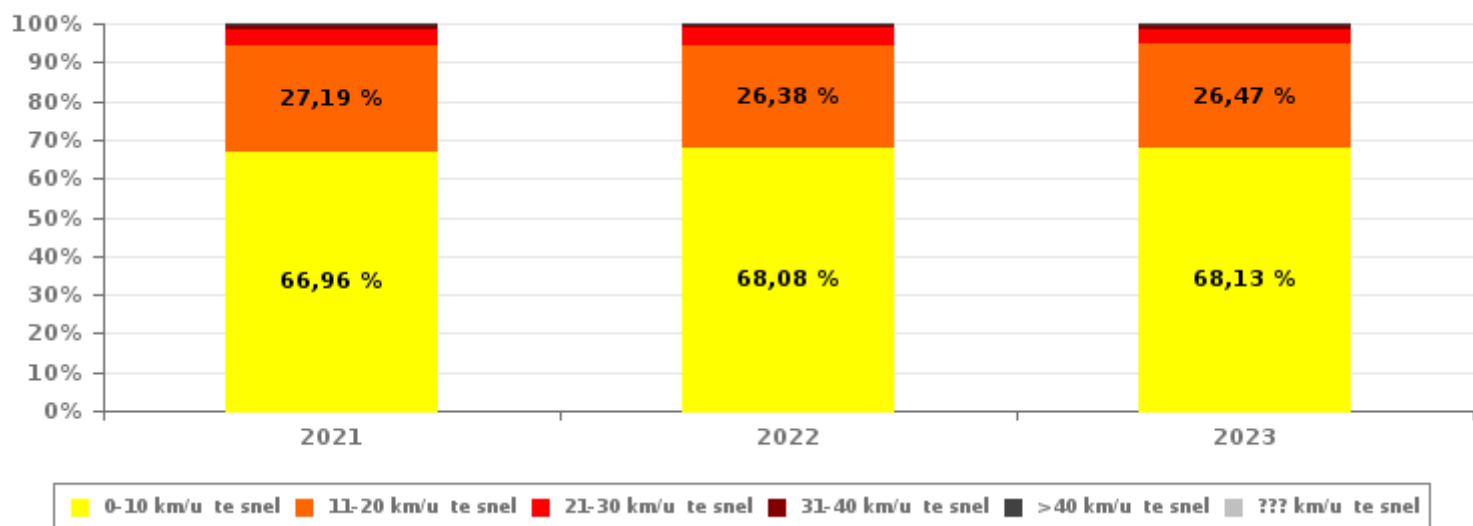


# VERKEERSINBREUKEN (autosnelwegen inbegrepen) : ALGEMEEN OVERZICHT INBREUKEN PER ZWAARTEGRAAD

Vergelijking per jaar: 2015-2023

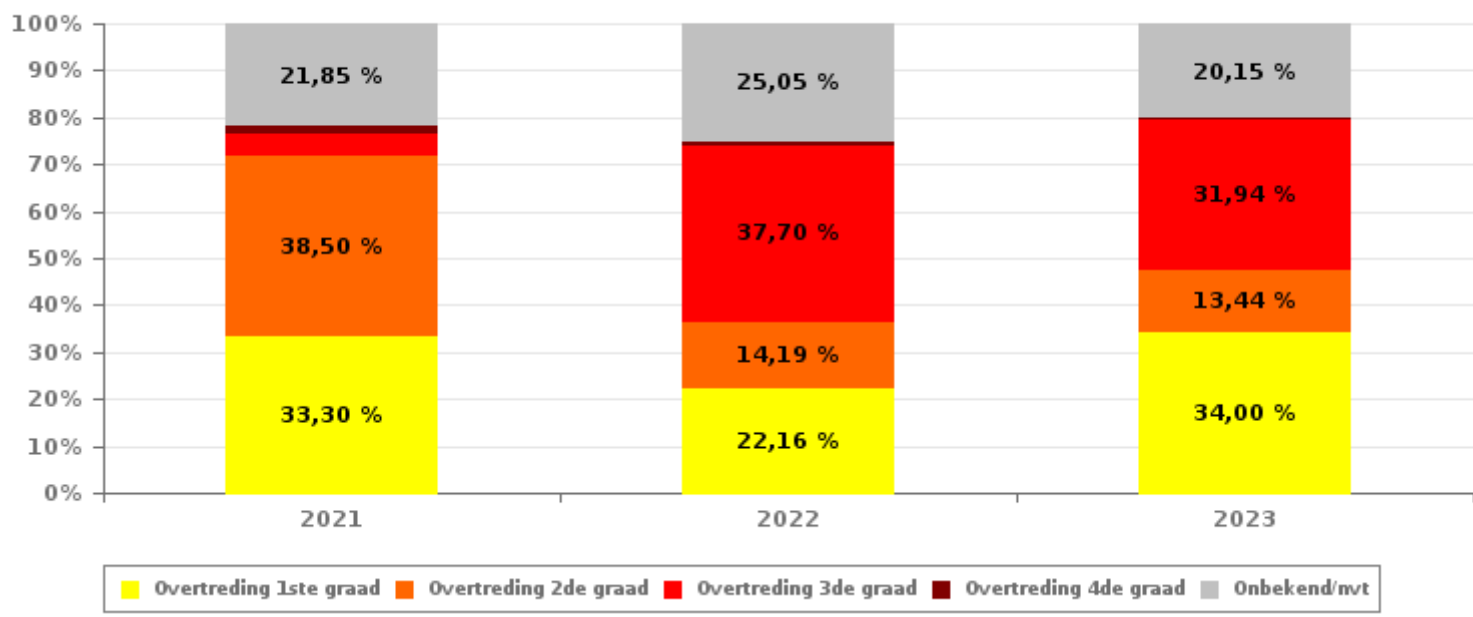
SNELHEID	2015	2016	2017	2018	2019	2020	2021	2022	2023
0-10 km/u te snel	1.304	2.135	1.975	6.209	6.184	3.947	3.763	4.607	4.550
11-20 km/u te snel	1.293	1.691	1.458	2.880	2.844	1.807	1.528	1.785	1.768
21-30 km/u te snel	228	255	271	531	481	320	240	292	260
31-40 km/u te snel	40	54	42	106	87	55	61	59	66
>40 km/u te snel	14	14	10	35	37	19	19	22	32
??? km/u te snel	2	5	14	7	16	8	9	2	2
<b>Subtotaal SNELHEID</b>	<b>2.881</b>	<b>4.154</b>	<b>3.770</b>	<b>9.768</b>	<b>9.649</b>	<b>6.156</b>	<b>5.620</b>	<b>6.767</b>	<b>6.678</b>

Aantal (snelheid) inbreuken : indeling per graad



NIET-SNELHEID	2015	2016	2017	2018	2019	2020	2021	2022	2023
1ste graad	392	844	1.111	935	716	476	378	345	577
2de graad	204	374	381	626	504	492	437	221	228
3de graad	19	31	59	72	68	85	52	587	542
4de graad	16	15	6	7	8	17	20	14	8
Onbekend/NVT	259	289	292	403	490	248	248	390	342
<b>Subtotaal NIET-SNELHEID</b>	<b>890</b>	<b>1.553</b>	<b>1.849</b>	<b>2.043</b>	<b>1.786</b>	<b>1.318</b>	<b>1.135</b>	<b>1.557</b>	<b>1.697</b>

Aantal (niet-snelheid) inbreuken : indeling per graad





## VERKEERSINBREUKEN (autosnelwegen inbegrepen) : ALGEMEEN OVERZICHT

Vergelijking per maand voor het jaar 2023

	Jan	Feb	Maa	Apr	Mei	Jun	Jul	Aug	Sep	Okt	Nov	Dec	TOTAAL
<b>TOTAAL AANTAL INBREUKEN</b>	<b>648</b>	<b>605</b>	<b>717</b>	<b>797</b>	<b>666</b>	<b>656</b>	<b>675</b>	<b>794</b>	<b>458</b>	<b>862</b>	<b>769</b>	<b>728</b>	<b>8.375</b>
<b>INBREUKEN PER THEMA</b>	<b>Jan</b>	<b>Feb</b>	<b>Maa</b>	<b>Apr</b>	<b>Mei</b>	<b>Jun</b>	<b>Jul</b>	<b>Aug</b>	<b>Sep</b>	<b>Okt</b>	<b>Nov</b>	<b>Dec</b>	<b>TOTAAL</b>
Snelheid	565	460	488	613	485	512	613	679	295	705	692	571	6.678
Stilstaan en parkeren	14	51	67	25	52	28	21	28	51	36	13	34	420
GSM	29	45	93	76	35	41	5	12	16	24	13	17	406
Helm en beschermende kledij	0	1	0	2	1	1	0	0	2	1	0	0	8
Gordel en kinderzitje	0	4	3	1	1	5	0	6	4	5	0	2	31
Verkeerslichten	1	0	0	1	2	0	0	1	0	0	0	0	5
Wegcode (rest)	24	20	26	27	43	35	12	29	21	15	31	65	348
Alcohol	3	5	5	1	11	6	2	5	11	4	6	11	70
Drugs	1	0	2	1	0	2	0	0	3	4	2	1	16
Inschrijving	2	2	4	5	5	3	1	4	11	4	0	8	49
Rijbewijs	1	2	3	8	3	6	1	4	10	2	1	3	44
Technische eisen	6	15	24	35	28	17	19	25	27	62	10	16	284
Verzekering	2	0	2	2	0	0	1	1	6	0	1	0	15
Zwaar vervoer	0	0	0	0	0	0	0	0	0	0	0	0	0
Andere	0	0	0	0	0	0	0	0	0	0	0	0	0
Onbekend	0	0	0	0	0	0	0	0	1	0	0	0	1
<b>INBREUKEN PER ZWAARTEGRAAD</b>	<b>Jan</b>	<b>Feb</b>	<b>Maa</b>	<b>Apr</b>	<b>Mei</b>	<b>Jun</b>	<b>Jul</b>	<b>Aug</b>	<b>Sep</b>	<b>Okt</b>	<b>Nov</b>	<b>Dec</b>	<b>TOTAAL</b>
<b>SNELHEID</b>	<b>Jan</b>	<b>Feb</b>	<b>Maa</b>	<b>Apr</b>	<b>Mei</b>	<b>Jun</b>	<b>Jul</b>	<b>Aug</b>	<b>Sep</b>	<b>Okt</b>	<b>Nov</b>	<b>Dec</b>	<b>TOTAAL</b>
0-10 km/u te snel	377	327	344	420	290	323	427	471	199	515	474	383	4.550
11-20 km/u te snel	150	118	120	166	148	162	161	171	80	164	167	161	1.768
21-30 km/u te snel	25	13	16	24	35	15	17	27	12	21	39	16	260
31-40 km/u te snel	10	0	6	3	7	8	7	7	2	4	6	6	66
>40 km/u te snel	3	2	2	0	4	4	1	2	2	1	6	5	32
??? km/u te snel	0	0	0	0	1	0	0	1	0	0	0	0	2
<b>Subtotaal SNELHEID</b>	<b>565</b>	<b>460</b>	<b>488</b>	<b>613</b>	<b>485</b>	<b>512</b>	<b>613</b>	<b>679</b>	<b>295</b>	<b>705</b>	<b>692</b>	<b>571</b>	<b>6.678</b>
<b>NIET-SNELHEID</b>	<b>Jan</b>	<b>Feb</b>	<b>Maa</b>	<b>Apr</b>	<b>Mei</b>	<b>Jun</b>	<b>Jul</b>	<b>Aug</b>	<b>Sep</b>	<b>Okt</b>	<b>Nov</b>	<b>Dec</b>	<b>TOTAAL</b>
1ste graad	11	47	50	42	83	30	25	42	71	76	32	68	577
2de graad	9	28	47	14	20	19	13	19	22	10	5	22	228
3de graad	50	47	99	88	52	67	9	22	20	33	21	34	542
4de graad	0	0	2	0	0	3	0	0	0	0	0	3	8
Onbekend/NVT	13	23	31	40	26	25	15	32	50	38	19	30	342
<b>Subtotaal NIET-SNELHEID</b>	<b>83</b>	<b>145</b>	<b>229</b>	<b>184</b>	<b>181</b>	<b>144</b>	<b>62</b>	<b>115</b>	<b>163</b>	<b>157</b>	<b>77</b>	<b>157</b>	<b>1.697</b>



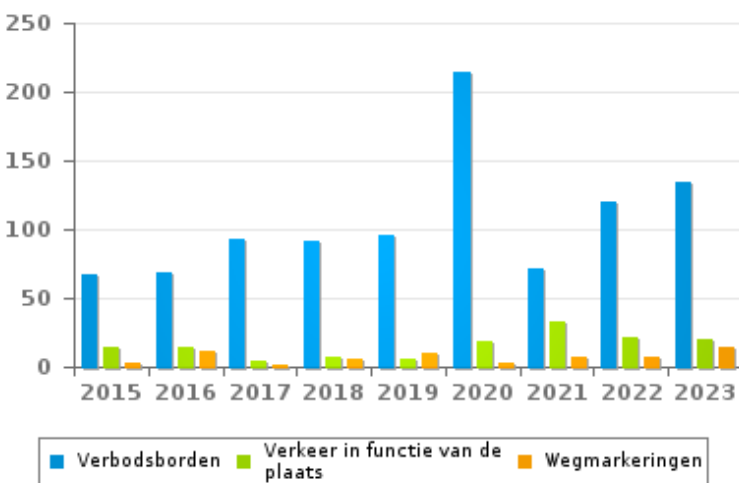
VERKEERSINBREUKEN (autosnelwegen inbegrepen) : ALGEMEEN OVERZICHT (DETAIL)

Vergelijking per jaar: 2015-2023

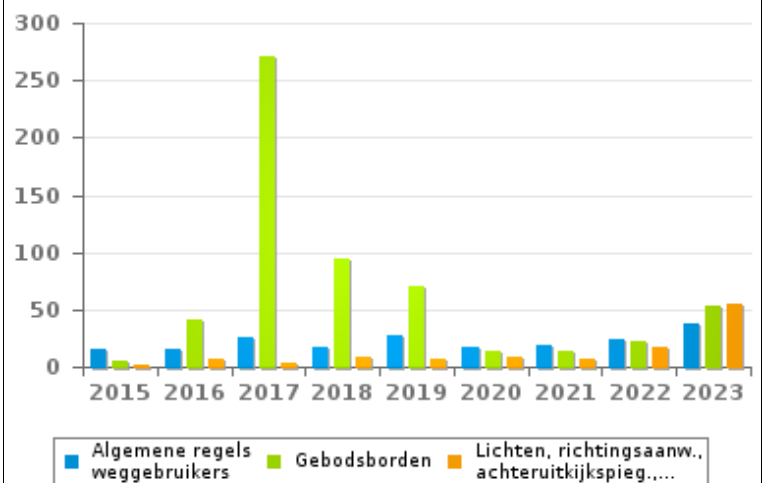
Wegcode(rest)

	2015	2016	2017	2018	2019	2020	2021	2022	2023
Verbodsborden	67	69	93	92	96	215	71	120	134
Gebodsborden	5	42	271	95	70	14	13	22	53
Algemene regels weggebruikers	15	16	25	18	28	18	19	24	38
Verkeer in functie van de plaats	15	15	4	7	6	19	33	21	20
Rijbewegingen	4	4	34	11	16	20	15	8	9
Lichten, richtingsaanw., achteruitkijkspieg.,...	1	7	4	8	7	9	7	18	55
Lading van goederen (Wegcode)	0	0	0	4	2	32	28	17	4
Wegmarkeringen	3	11	2	6	10	3	7	7	15
Voorrang	1	0	6	6	3	4	4	11	12
Bevelen van bevoegde personen	0	2	3	1	3	4	7	1	4
Gedrag tov bepaalde weggebruikers	1	1	1	3	4	2	3	4	3
Vervoer van personen (Wegcode)	4	0	2	1	1	5	0	3	1
Wegcode: andere	3	1	0	1	1	0	0	2	0
<b>TOTAAL</b>	<b>119</b>	<b>168</b>	<b>445</b>	<b>253</b>	<b>247</b>	<b>345</b>	<b>207</b>	<b>258</b>	<b>348</b>

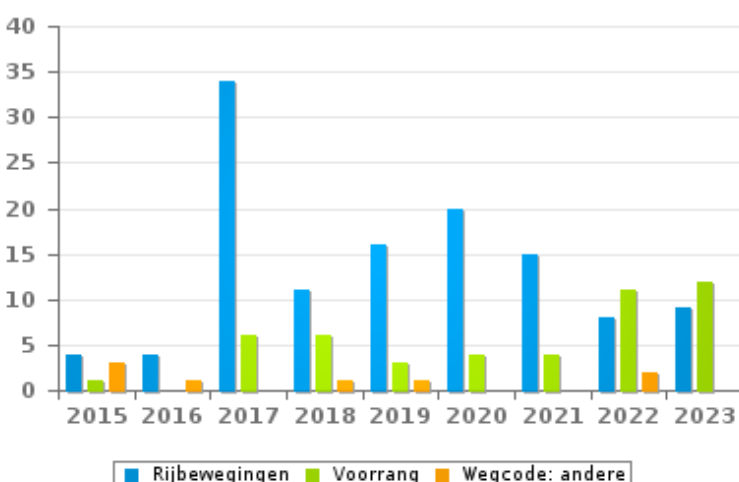
Aantal inbreuken



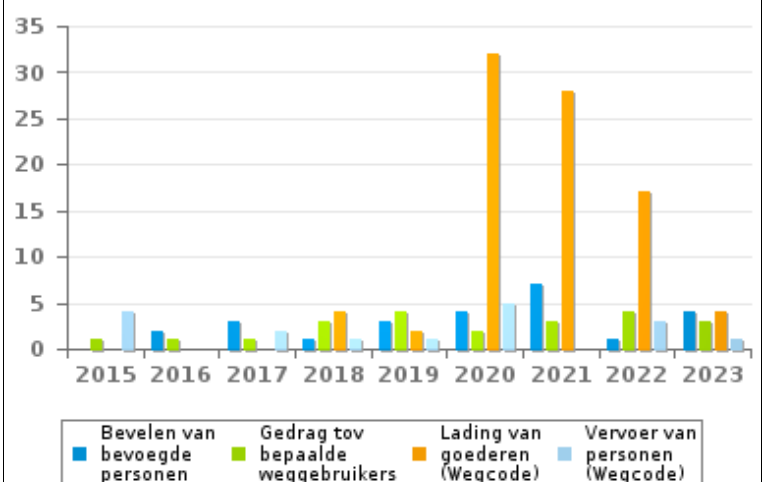
Aantal inbreuken



Aantal inbreuken



Aantal inbreuken





## VERKEERSINBREUKEN (autosnelwegen inbegrepen) : TOP 5

2023

**Alle inbreuken**

Thema	Wetsartikel	Aantal inbreuken	% (*)
Snelheid	[VI. Gew.:] Snelheidsbeperking / zone 50 / openbare wegen buiten bebouwde kom, met uitzondering van de autosnelwegen. Art. 5. De weggebruikers moeten de verkeerslichten, verkeersborden en wegmarkeringen in acht nemen wanneer deze regelmatig zijn naar de vorm, voldoende zichtbaar zijn en overeenkomstig de voorschriften van [...] [het algemeen] reglement [op de politie van het wegverkeer en van het gebruik van de openbare weg] zijn aangebracht. Art. 68.3. [...] Bord C43 [met zonale geldigheid en vermelding 50]: Vanaf het verkeersbord [...] [tot het eindezonebord], verbod te rijden met een grotere snelheid dan [50 km per uur] [...]. Art. 65.5.10. Snelheidszones worden aangeduid door het verkeersbord C43 waaraan overeenkomstig 65.5.3. zonale geldigheid wordt gegeven. Vanaf het zonebord tot het eindezonebord is het verboden te rijden met een hogere snelheid dan de zonale snelheid [...].	3.286	39,24 %
Snelheid	[VI. Gew.:] Art. 11.2.3°- b). Buiten de bebouwde kommen is de snelheid beperkt tot 70 km per uur op de andere openbare wegen. Op sommige openbare wegen kan evenwel een lagere of hogere snelheidsbeperking opgelegd of toegelaten worden door het verkeersbord C43. De lagere snelheidsbeperkingen voortvloeiend uit artikel 11.3 blijven van toepassing. Art. 5. De weggebruikers moeten de [...] verkeersborden [...] in acht nemen wanneer deze regelmatig zijn naar de vorm, voldoende zichtbaar zijn en overeenkomstig de voorschriften van [...] [het algemeen] reglement [op de politie van het wegverkeer en van het gebruik van de openbare weg] zijn aangebracht. Art. 68.3. [...] Bord C43 [met de vermelding 50]: Vanaf het verkeersbord tot het volgend kruispunt [of verkeersbord C45], verbod te rijden met een grotere snelheid dan [50 km per uur] [...].	1.489	17,78 %
Snelheid	[VI. Gew.:] Art. 11.1. Binnen de bebouwde kommen is de snelheid beperkt tot 50 km per uur [...].	1.227	14,65 %
Snelheid	[VI. Gew.:] Art. 22quater. Binnen de zones afgebakend door de verkeersborden F4a en F4b is de snelheid beperkt tot 30 km per uur.	648	7,74 %
GSM	De overtreding op de hierna vermelde bepalingen wordt beschouwd als overtreding van 3de graad krachtens artikel 3.2°/2 van KB 30-09-2005: Art. 8.4. Behalve wanneer zijn voertuig stilstaat of geparkeerd is, mag de bestuurder geen mobiel elektronisch apparaat met een scherm [GSM/Smartphone/...] gebruiken, vasthouden noch manipuleren, tenzij het in een daartoe bestemde houder aan het voertuig bevestigd is.	406	4,85 %



## VERKEERSINBREUKEN (autosnelwegen inbegrepen) : TOP 5

2023

**4de graadsinbreuken**

Thema	Wetsartikel	Aantal inbreuken	% (*)
Wegcode (rest)	De overtreding op de hierna vermelde bepalingen wordt beschouwd als overtreding van 4de graad krachtens artikel 4.4° van KB 30-09-2005 : Art. 20.3.2°. Het is verboden zich op een overweg te begeven wanneer de rode knipperlichten branden.	4	0,05 %
Wegcode (rest)	De overtreding op de hierna vermelde bepalingen wordt beschouwd als overtreding van 4de graad krachtens artikel 4.4° van KB 30-09-2005 : Art. 20.3.3°. Het is verboden zich op een overweg te begeven wanneer het geluidssein werkt.	3	0,04 %
Wegcode (rest)	De overtreding op de hierna vermelde bepalingen wordt beschouwd als overtreding van 4de graad krachtens artikel 4.4° van KB 30-09-2005 : Art. 20.3.1°. Het is verboden zich op een overweg te begeven wanneer de slagbomen in beweging of gesloten zijn.	1	0,01 %

(\*) % ten opzichte van totaal aantal inbreuken



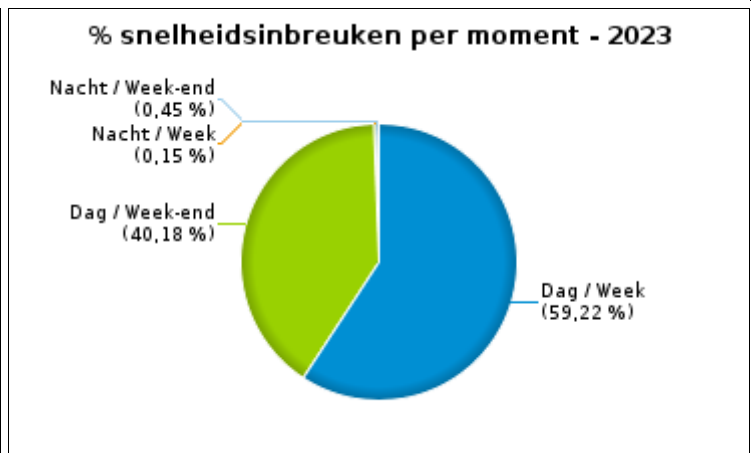
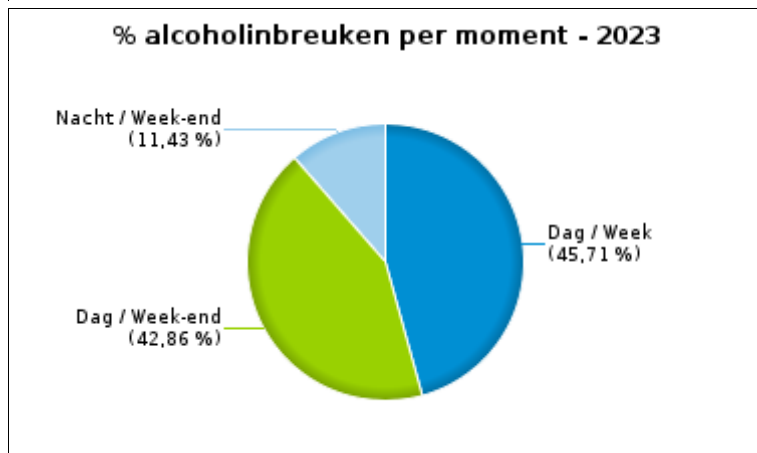
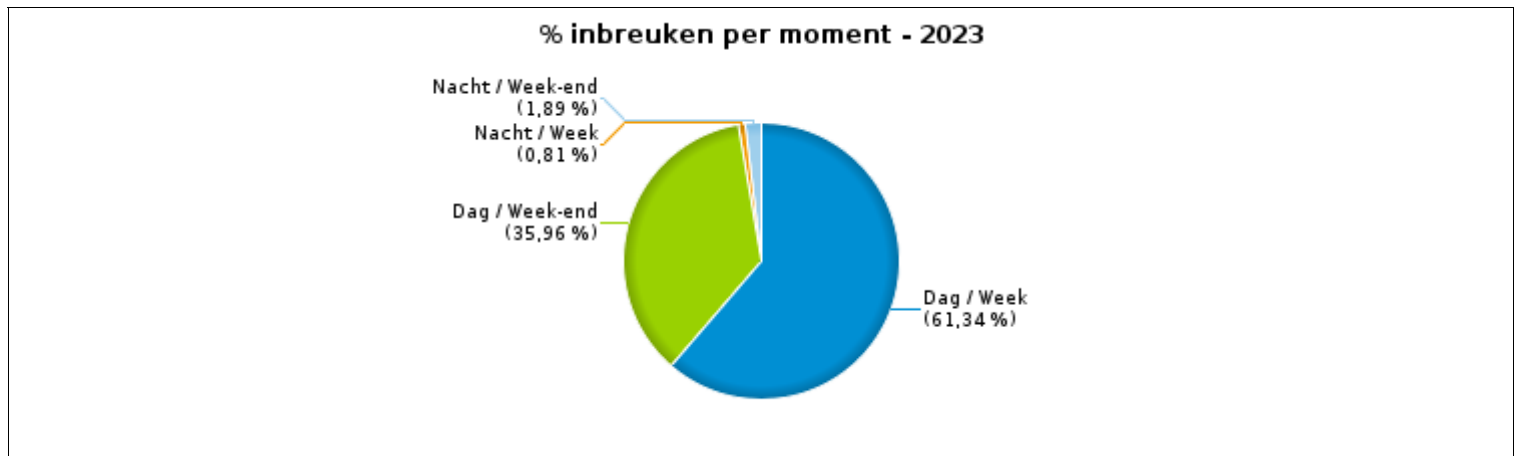
# VERKEERSINBREUKEN (autosnelwegen inbegrepen) : MOMENT

## Aantal inbreuken per moment van de week 2023

	Week			Week-end			TOTAAL
	Dag	Nacht	Subtotaal	Dag	Nacht	Subtotaal	
Snelheid	3.955	10	3.965	2.683	30	2.713	6.678
Stilstaan en parkeren	268	16	284	122	14	136	420
GSM	372	2	374	26	6	32	406
Helm en beschermende kledij	6	1	7	1	0	1	8
Gordel en kinderzitje	17	0	17	12	2	14	31
Verkeerslichten	2	1	3	2	0	2	5
Wegcode (rest)	245	20	265	43	40	83	348
Alcohol	32	0	32	30	8	38	70
Drugs	7	2	9	6	1	7	16
Inschrijving	35	0	35	13	1	14	49
Rijbewijs	30	0	30	5	9	14	44
Technische eisen	157	16	173	65	46	111	284
Verzekering	11	0	11	3	1	4	15
Zwaar vervoer	0	0	0	0	0	0	0
Andere	0	0	0	0	0	0	0
Onbekend	0	0	0	1	0	1	1
<b>TOTAAL</b>	<b>5.137</b>	<b>68</b>	<b>5.205</b>	<b>3.012</b>	<b>158</b>	<b>3.170</b>	<b>8.375</b>

Weekend: van vrijdag 22.00u tot maandag 06.00u  
Week: van maandag 06.00u tot vrijdag 22.00u

Dag: van 06.00u tot 22.00u  
Nacht: van 22.00u tot 06.00u







## SNELHEIDSINBREUKEN (autosnelwegen inbegrepen) : PLAATS

2023

## Buggenhout

Straat	Huis nr	Km paal	0-10 km/u te snel	11-20 km/u te snel	21-30 km/u te snel	31-40 km/u te snel	>40 km/u te snel	??? km/u te snel	TOTAAL
BEUKENSTRAAT RICHTING BUGGENHOUT	21		80	38	2	0	2	0	122
BEUKENSTRAAT RICHTING DENDERMONDE	21		108	34	4	0	0	0	146
BOSDREEF RICHTING BOSSTRAAT	78		7	1	0	0	0	0	8
BOSDREEF RICHTING KASTEELSTRAAT	78		1	0	0	0	0	0	1
BOVENDONKSTRAAT RICHTING HANENSTRAAT	154		30	14	0	0	0	0	44
BOVENDONKSTRAAT RICHTING KALKENSTRAAT	154		30	7	1	0	0	0	38
BRANDSTRAAT RICHTING BUGGENHOUT CENTRUM	27		75	22	3	0	0	0	100
BRANDSTRAAT RICHTING LEBBEKE	27		61	21	1	0	0	0	83
BROEKSTRAAT RICHTING BUGGENHOUT	142		16	5	0	0	0	0	21
BROEKSTRAAT RICHTING OPSTAL	157		28	7	4	0	0	0	39
BROEKSTRAAT RICHTING OPWIJK	157		25	9	1	0	0	0	35
BROEKSTRAAT RICHTING OPWIJK	142		11	9	2	2	0	0	24
DAMSTRAAT RICHTING DRIES	23		50	10	2	0	0	0	62
DAMSTRAAT RICHTING SINT-AMANDS	23		47	18	4	1	0	0	70
HOGE JAN RICHTING MERCHTEM	49		1	1	0	0	0	0	2
HOGE JAN RICHTING OPSTAL	49		1	0	0	0	0	0	1
HOUTENMOLENSTRAAT RICHTING DRIES	66		225	71	9	1	1	0	307
HOUTENMOLENSTRAAT RICHTING SPIEDAMSTRAAT	66		246	88	11	2	1	0	348
KALKENSTRAAT RICHTING KASTEELSTRAAT	19		77	34	4	0	1	0	116
KALKENSTRAAT RICHTING KASTEELSTRAAT	246		17	7	3	0	0	0	27
KALKENSTRAAT RICHTING OPSTAL	19		100	37	3	1	0	0	141
KALKENSTRAAT RICHTING RAVENSTRAAT	246		23	8	0	0	0	0	31
KAMERSTRAAT RICHTING DIEPMEERSTRAAT	102		158	60	9	4	0	0	231
KAMERSTRAAT RICHTING KERKSTRAAT	102		85	26	4	0	0	0	115
Kasteelstraat			0	0	0	0	0	1	1
KASTEELSTRAAT RICHTING BUGGENHOUT	165		19	3	3	0	0	0	25
KASTEELSTRAAT RICHTING MERCHTEM	165		19	3	0	0	0	0	22
RAVENSTRAAT RICHTING MERCHTEM	152		13	8	1	0	0	0	22



## SNELHEIDSINBREUKEN (autosnelwegen inbegrepen) : PLAATS

2023

## Buggenhout

Straat	Huis nr	Km paal	0-10 km/u te snel	11-20 km/u te snel	21-30 km/u te snel	31-40 km/u te snel	>40 km/u te snel	??? km/u te snel	TOTAAL
RAVENSTRAAT RICHTING OPSTAL	152		7	6	1	0	0	0	14
STATIONSSTRAAT RICHTING BUGGENHOUT CENTRUM	133		213	82	14	2	2	0	313
<b>TOTAAL</b>			<b>1.773</b>	<b>629</b>	<b>86</b>	<b>13</b>	<b>7</b>	<b>1</b>	<b>2.509</b>

## Lebbeke

Straat	Huis nr	Km paal	0-10 km/u te snel	11-20 km/u te snel	21-30 km/u te snel	31-40 km/u te snel	>40 km/u te snel	??? km/u te snel	TOTAAL
AALSTERSESTRAAT RICHTING LEBBEKE	41		331	105	9	1	3	0	449
AALSTERSESTRAAT RICHTING WIEZE	41		268	102	13	2	3	0	388
BAASRODESTRAAT RICHTING BUGGENHOUT CENTRUM	137		224	81	17	2	0	0	324
BAASRODESTRAAT RICHTING LEBBEKE CENTRUM	137		204	87	9	4	0	0	304
BRUSSESESTEENWEG N47 RICHTING LEBBEKE	324		98	33	6	2	1	0	140
BRUSSESESTEENWEG N47 RICHTING OPWIJK	324		132	65	8	6	2	0	213
BRUSSESESTEENWEG RICHTING LEBBEKE CENTRUM	213		138	34	7	1	1	0	181
BRUSSESESTEENWEG RICHTING OPWIJK	213		138	52	3	3	1	0	197
DRIES RICHTING DENDERMONDE	3		66	25	5	1	0	0	97
DRIES RICHTING LEBBEKE	3		88	44	5	0	1	0	138
HOOGSTRAAT RICHTING DENDERMONDE	13		87	41	9	2	3	0	142
HOOGSTRAAT RICHTING WIEZE	13		50	27	2	0	0	0	79
KAPELLENSTRAAT RICHTING DENDERMONDE	82		49	20	3	4	0	0	76
KAPELLENSTRAAT RICHTING WIEZE	82		30	14	2	0	0	0	46
KAPITTELSTRAAT RICHTING AALST	16		30	7	0	0	0	0	37
KAPITTELSTRAAT RICHTING LEBBEKE	16		19	6	2	0	0	0	27
KOUTERBAAN RICHTING AALST	95		9	4	0	0	0	0	13
KOUTERBAAN RICHTING LEBBEKE	95		28	7	1	0	0	0	36
KRUISABEEL RICHTING AALST	2		48	15	1	1	0	0	65



## SNELHEIDSINBREUKEN (autosnelwegen inbegrepen) : PLAATS

2023

## Lebbeke

Straat	Huis nr	Km paal	0-10 km/u te snel	11-20 km/u te snel	21-30 km/u te snel	31-40 km/u te snel	>40 km/u te snel	??? km/u te snel	TOTAAL
KRUISABEEL RICHTING LEBBEKE	2		19	10	2	0	0	0	31
LINDELAAN RICHTING BUGGENHOUT	35		56	11	1	1	0	0	69
LINDELAAN RICHTING LEBBEKE	35		23	11	2	0	0	0	36
OPSTALSTRAAT RICHTING BUGGENHOUT	32		9	1	1	0	0	0	11
OPSTALSTRAAT RICHTING LEBBEKE	32		13	4	0	0	0	0	17
Rossevaalstraat			0	0	0	0	1	1	2
SASBAAN RICHTING AALST	43		394	231	39	15	6	0	685
SASBAAN RICHTING LEBBEKE	43		226	102	27	8	3	0	366
<b>TOTAAL</b>			<b>2.777</b>	<b>1.139</b>	<b>174</b>	<b>53</b>	<b>25</b>	<b>1</b>	<b>4.169</b>



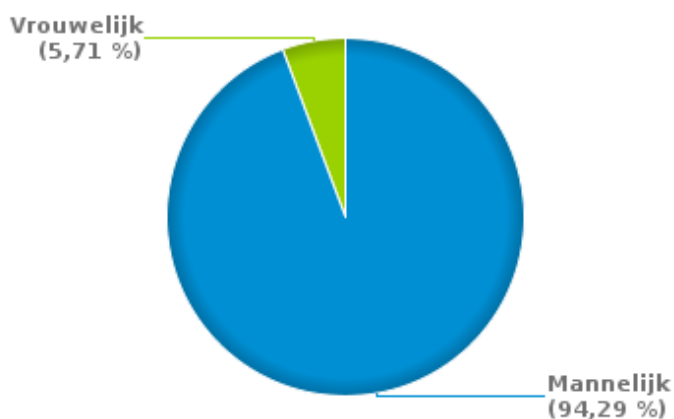
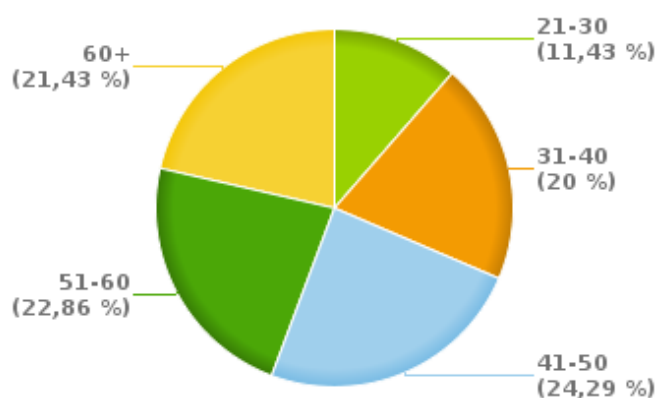
## SNELHEIDSINBREUKEN (autosnelwegen inbegrepen) : SNELHEIDSREGIME

2023

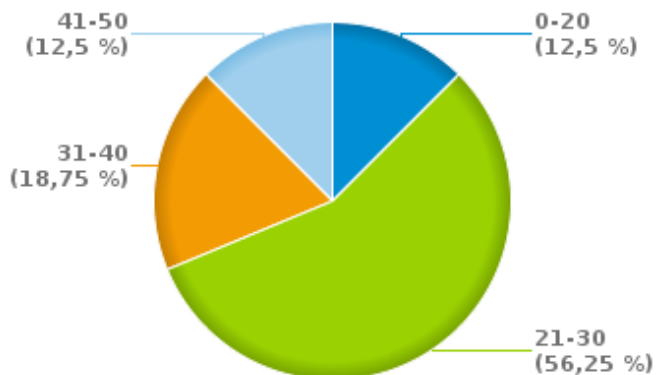
toegelaten snelheid	0-10 km/u te snel	11-20 km/u te snel	21-30 km/u te snel	31-40 km/u te snel	>40 km/u te snel	??? km/u te snel	TOTAAL
30	484	164	20	3	3	0	674
50	4.066	1.604	240	63	29	0	6.002
Onbekend	0	0	0	0	0	2	2
TOTAAL	4.550	1.768	260	66	32	2	6.678

**VERKEERSINBREUKEN (autosnelwegen inbegrepen) : PROFILERING  
2023****Aantal inbreuken alcohol per geslacht en per leeftijdscategorie**

	Mannelijk	Vrouwelijk	TOTAAL
21-30	7	1	8
31-40	14	0	14
41-50	16	1	17
51-60	14	2	16
60+	15	0	15
<b>TOTAAL</b>	<b>66</b>	<b>4</b>	<b>70</b>

**% Alcoholinbreuken per geslacht - 2023****% Alcoholinbreuken per leeftijd - 2023****Aantal inbreuken drugs per geslacht en per leeftijdscategorie**

	Mannelijk	Vrouwelijk	TOTAAL
0-20	1	1	2
21-30	9	0	9
31-40	3	0	3
41-50	1	1	2
<b>TOTAAL</b>	<b>14</b>	<b>2</b>	<b>16</b>

**% Drugsinbreuken per leeftijd - 2023****% Drugsinbreuken per geslacht - 2023**



## VERKEERSINBREUKEN

### REPORT FILTERS

<b>Begin jaar van de inbreuken</b>	2015
<b>Einde jaar van de inbreuken</b>	2023
<b>Trimester</b>	Trim. 1;Trim. 2;Trim. 3;Trim. 4
<b>Datum van afsluiting van de gegevensbank</b>	30/04/24
<b>Politiezone</b>	PZ BUGGENHOUT-LEBBEKE (LEBBEKE)
<b>Lokale/federale eenheid</b>	
<b>Op/Buiten snelweg</b>	(autosnelwegen inbegrepen)
<b>Vaststellende politie-eenheid</b>	

<b>Refresh report datum</b>	01/07/2024 10:22:01
-----------------------------	---------------------