

**Overzicht
Verkeersinbreuken
(autosnelwegen inbegrepen)
2023**

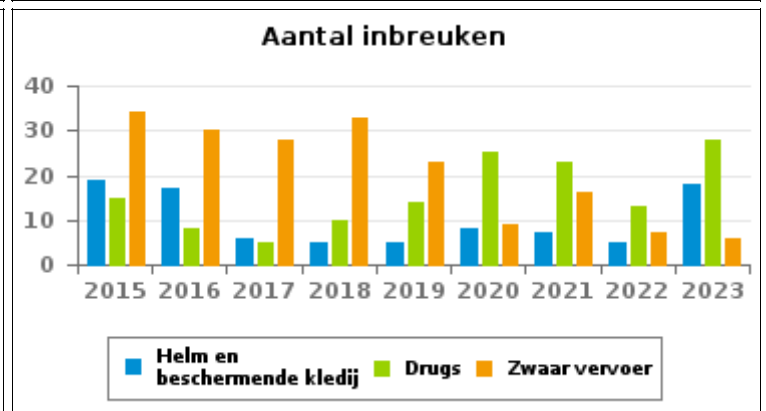
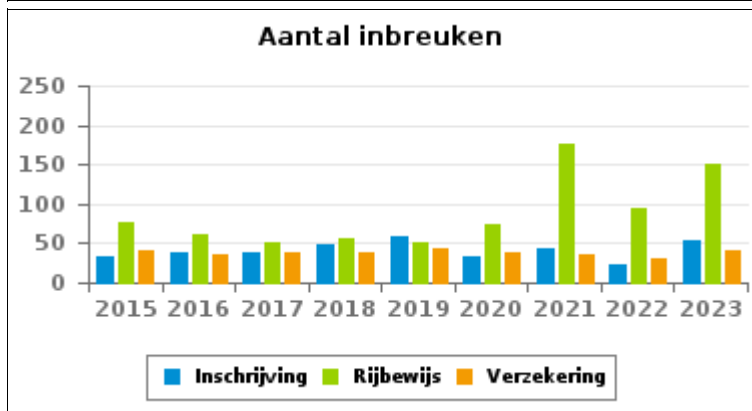
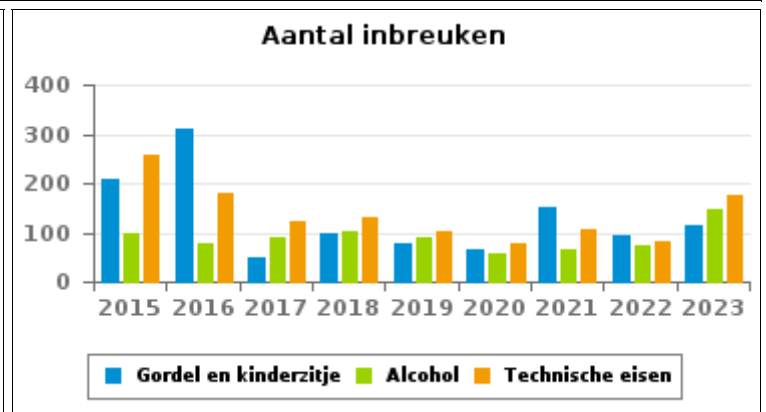
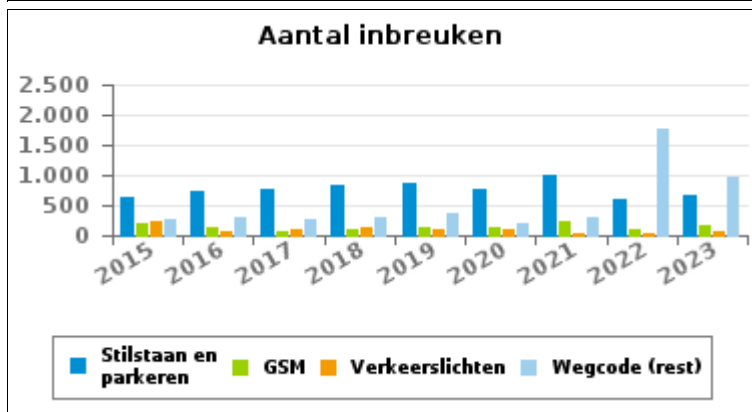
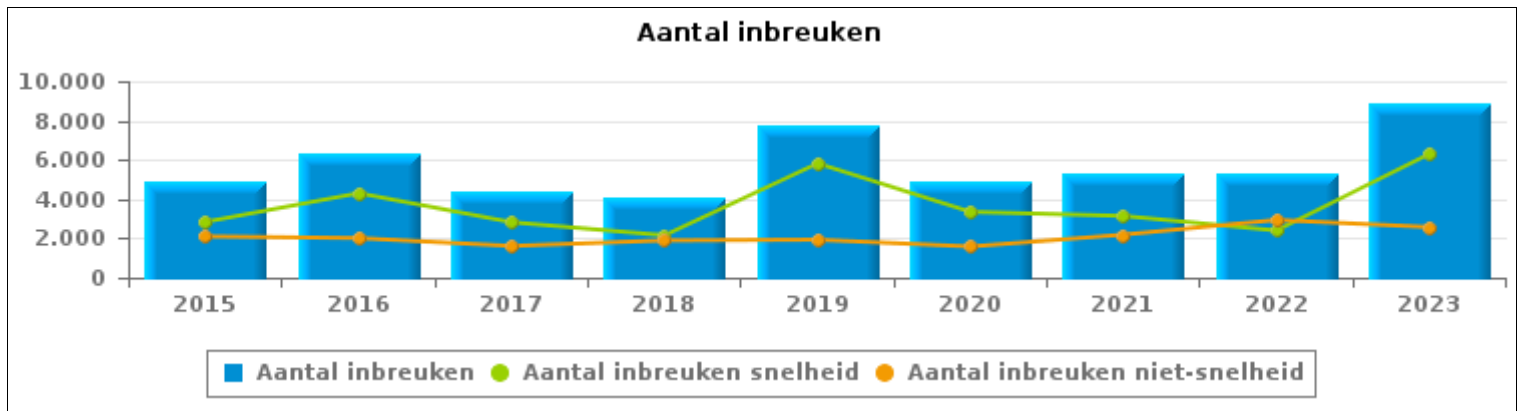
PZ BERLARE/ZELE



VERKEERSINBREUKEN (autosnelwegen inbegrepen) : ALGEMEEN OVERZICHT

Vergelijking per jaar: 2015-2023

	2015	2016	2017	2018	2019	2020	2021	2022	2023
TOTAAL AANTAL INBREUKEN	4.940	6.318	4.434	4.052	7.753	4.933	5.331	5.337	8.880
INBREUKEN PER THEMA									
	2015	2016	2017	2018	2019	2020	2021	2022	2023
Snelheid	2.840	4.303	2.821	2.155	5.820	3.349	3.142	2.399	6.306
Stilstaan en parkeren	624	739	774	831	862	767	998	609	657
GSM	184	142	77	90	139	131	234	104	175
Helm en beschermende kledij	19	17	6	5	5	8	7	5	18
Gordel en kindersitje	208	309	47	96	77	67	150	94	114
Verkeerslichten	232	75	84	141	93	87	19	25	54
Wegcode (rest)	269	302	255	310	370	205	315	1.778	951
Alcohol	100	77	89	103	90	59	65	74	147
Drugs	15	8	5	10	14	25	23	13	28
Inschrijving	33	39	38	49	58	33	44	24	54
Rijbewijs	76	62	51	57	52	74	177	94	150
Technische eisen	257	179	122	132	101	79	106	80	176
Verzekering	41	36	37	38	44	38	35	30	40
Zwaar vervoer	34	30	28	33	23	9	16	7	6
Andere	0	0	0	0	4	2	0	1	1
Onbekend	8	0	0	2	1	0	0	0	3



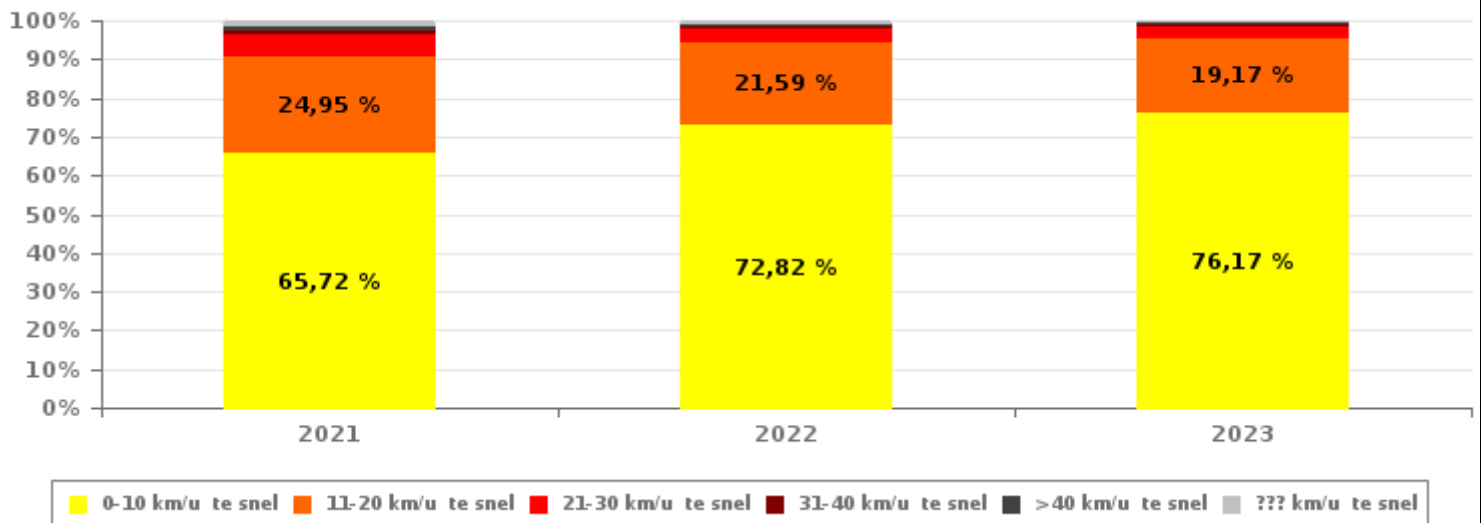


VERKEERSINBREUKEN (autosnelwegen inbegrepen) : ALGEMEEN OVERZICHT INBREUKEN PER ZWAARTEGRAAD

Vergelijking per jaar: 2015-2023

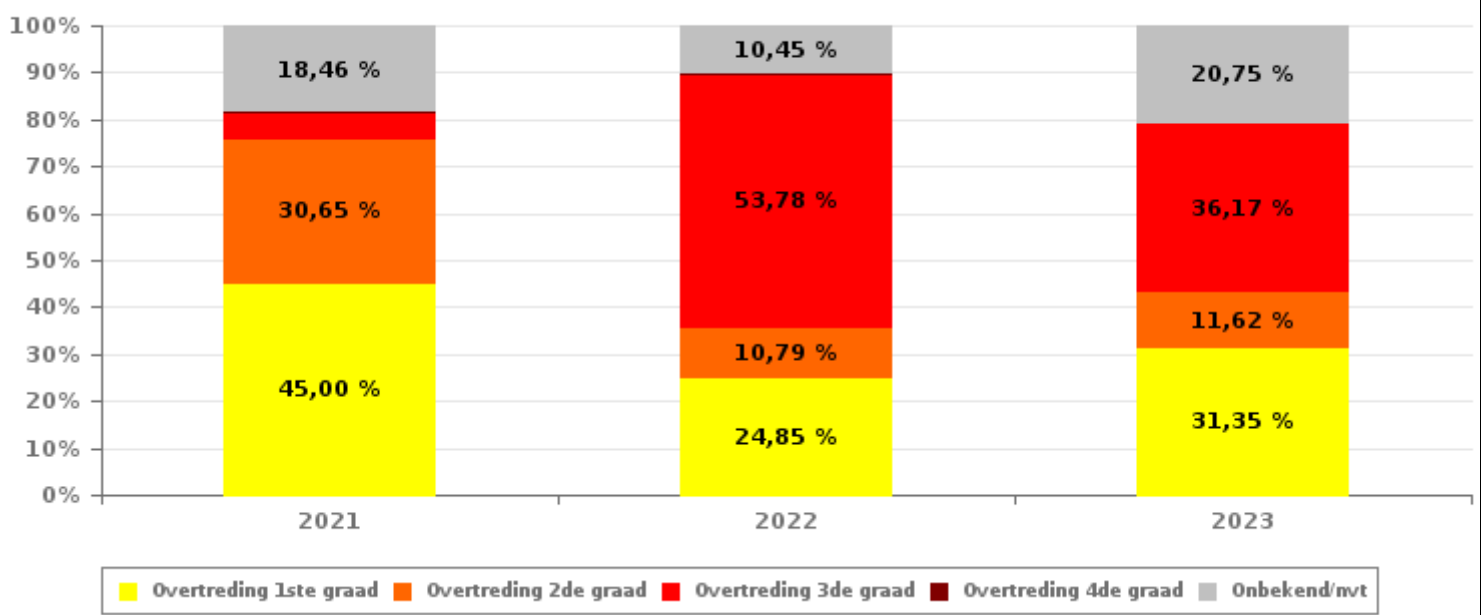
SNELHEID	2015	2016	2017	2018	2019	2020	2021	2022	2023
0-10 km/u te snel	2.082	3.243	2.090	1.561	4.477	2.251	2.065	1.747	4.803
11-20 km/u te snel	583	850	530	441	1.076	834	784	518	1.209
21-30 km/u te snel	109	131	109	91	173	160	185	85	188
31-40 km/u te snel	18	27	36	17	43	41	32	12	36
>40 km/u te snel	13	18	11	11	16	22	33	10	32
??? km/u te snel	35	34	45	34	35	41	43	27	38
Subtotaal SNELHEID	2.840	4.303	2.821	2.155	5.820	3.349	3.142	2.399	6.306

Aantal (snelheid) inbreuken : indeling per graad



NIET-SNELHEID	2015	2016	2017	2018	2019	2020	2021	2022	2023
1ste graad	737	818	741	901	904	767	985	730	807
2de graad	616	733	422	462	528	416	671	317	299
3de graad	282	120	128	187	171	128	122	1.580	931
4de graad	2	1	4	0	12	2	7	4	3
Onbekend/NVT	463	343	318	347	318	271	404	307	534
Subtotaal NIET-SNELHEID	2.100	2.015	1.613	1.897	1.933	1.584	2.189	2.938	2.574

Aantal (niet-snelheid) inbreuken : indeling per graad





VERKEERSINBREUKEN (autosnelwegen inbegrepen) : ALGEMEEN OVERZICHT

Vergelijking per maand voor het jaar 2023

	Jan	Feb	Maa	Apr	Mei	Jun	Jul	Aug	Sep	Okt	Nov	Dec	TOTAAL
TOTAAL AANTAL INBREUKEN	793	860	924	677	802	674	703	581	565	772	818	711	8.880
INBREUKEN PER THEMA	Jan	Feb	Maa	Apr	Mei	Jun	Jul	Aug	Sep	Okt	Nov	Dec	TOTAAL
Snelheid	525	601	579	491	509	494	612	454	411	616	604	410	6.306
Stilstaan en parkeren	79	91	78	44	80	26	18	24	34	41	87	55	657
GSM	13	14	16	11	35	12	9	4	14	31	10	6	175
Helm en beschermende kledij	3	2	1	2	0	1	0	8	0	0	1	0	18
Gordel en kinderzitje	18	13	2	20	17	15	4	4	3	9	5	4	114
Verkeerslichten	10	2	5	2	0	1	4	1	9	3	10	7	54
Wegcode (rest)	110	91	202	69	103	64	14	11	49	29	61	148	951
Alcohol	7	6	4	12	4	34	16	9	5	11	5	34	147
Drugs	2	1	3	3	3	3	1	3	3	1	1	4	28
Inschrijving	3	6	9	2	5	1	5	8	4	5	4	2	54
Rijbewijs	8	14	5	9	22	8	7	15	16	16	14	16	150
Technische eisen	14	13	17	10	20	12	10	30	9	8	11	22	176
Verzekering	1	5	3	1	4	2	3	10	4	1	4	2	40
Zwaar vervoer	0	1	0	0	0	1	0	0	2	0	1	1	6
Andere	0	0	0	1	0	0	0	0	0	0	0	0	1
Onbekend	0	0	0	0	0	0	0	0	2	1	0	0	3
INBREUKEN PER ZWAARTEGRAAD	Jan	Feb	Maa	Apr	Mei	Jun	Jul	Aug	Sep	Okt	Nov	Dec	TOTAAL
SNELHEID	Jan	Feb	Maa	Apr	Mei	Jun	Jul	Aug	Sep	Okt	Nov	Dec	TOTAAL
0-10 km/u te snel	430	402	441	370	405	388	464	359	319	452	441	332	4.803
11-20 km/u te snel	83	160	105	98	91	89	116	78	74	123	130	62	1.209
21-30 km/u te snel	9	27	19	19	6	9	20	14	10	25	22	8	188
31-40 km/u te snel	1	6	3	1	1	5	5	2	3	4	3	2	36
>40 km/u te snel	1	4	4	0	1	1	5	1	0	8	4	3	32
??? km/u te snel	1	2	7	3	5	2	2	0	5	4	4	3	38
Subtotaal SNELHEID	525	601	579	491	509	494	612	454	411	616	604	410	6.306
NIET-SNELHEID	Jan	Feb	Maa	Apr	Mei	Jun	Jul	Aug	Sep	Okt	Nov	Dec	TOTAAL
1ste graad	84	100	93	55	99	41	23	32	42	52	93	93	807
2de graad	39	40	20	31	36	21	14	21	20	22	24	11	299
3de graad	112	80	199	63	106	58	18	8	55	45	59	128	931
4de graad	2	0	0	0	0	0	0	0	0	0	0	1	3
Onbekend/NVT	31	39	33	37	52	60	36	66	37	37	38	68	534
Subtotaal NIET-SNELHEID	268	259	345	186	293	180	91	127	154	156	214	301	2.574



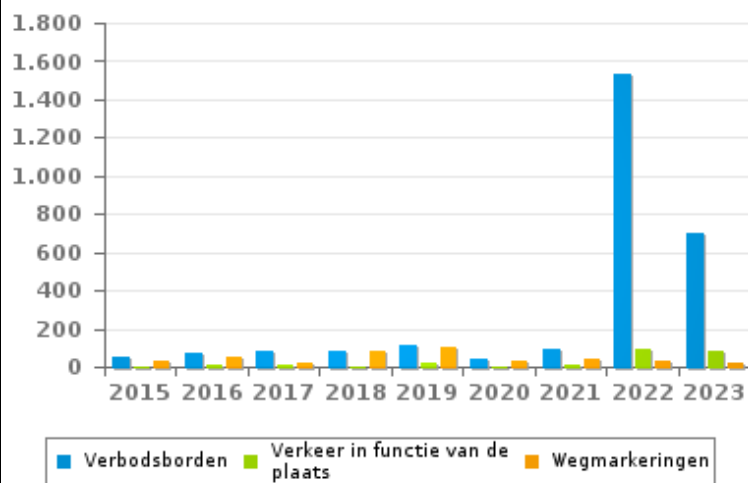
VERKEERSINBREUKEN (autosnelwegen inbegrepen) : ALGEMEEN OVERZICHT (DETAIL)

Vergelijking per jaar: 2015-2023

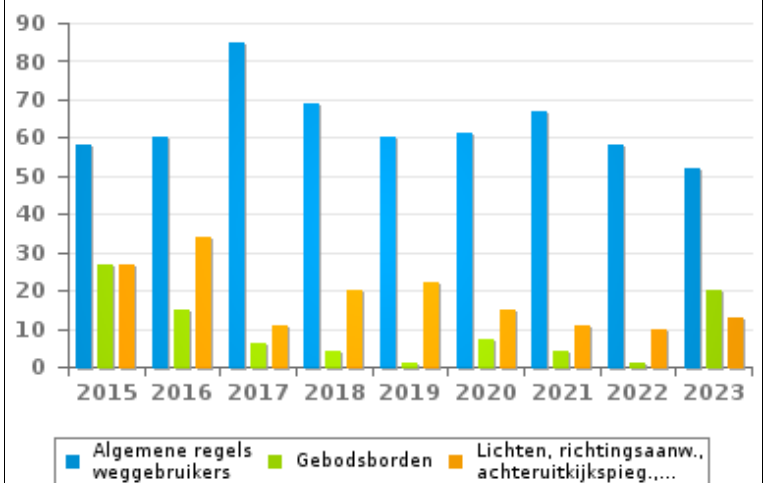
Wegcode(rest)

	2015	2016	2017	2018	2019	2020	2021	2022	2023
Verbodsborden	48	70	79	81	110	44	90	1.532	697
Algemene regels weggebruikers	58	60	85	69	60	61	67	58	52
Wegmarkeringen	36	54	22	83	104	33	45	30	19
Rijbewegingen	37	38	27	26	38	24	49	14	29
Verkeer in functie van de plaats	1	8	9	4	17	2	8	97	81
Lichten, richtingsaanw., achteruitkijkspieg.,...	27	34	11	20	22	15	11	10	13
Gebodsborden	27	15	6	4	1	7	4	1	20
Lading van goederen (Wegcode)	6	7	2	5	4	10	11	13	11
Voorrang	5	4	7	7	2	5	10	12	15
Bevelen van bevoegde personen	10	4	4	4	10	3	11	6	6
Gedrag tov bepaalde weggebruikers	4	7	1	3	2	1	8	3	4
Wegcode: andere	9	0	0	0	0	0	0	1	3
Vervoer van personen (Wegcode)	1	1	2	4	0	0	1	1	1
TOTAAL	269	302	255	310	370	205	315	1.778	951

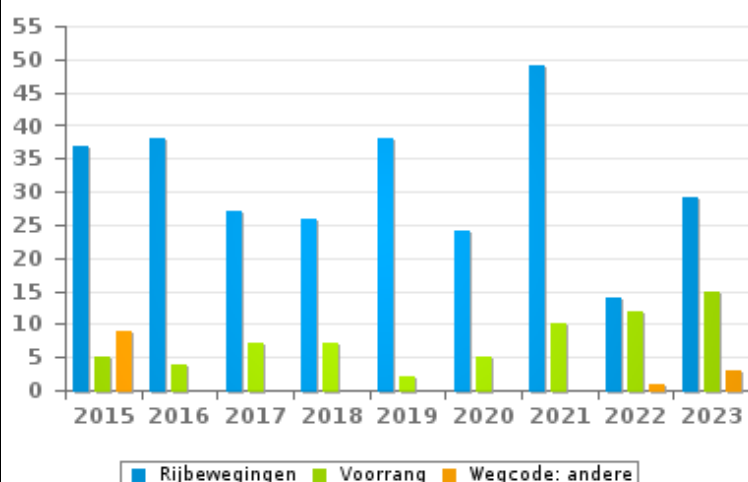
Aantal inbreuken



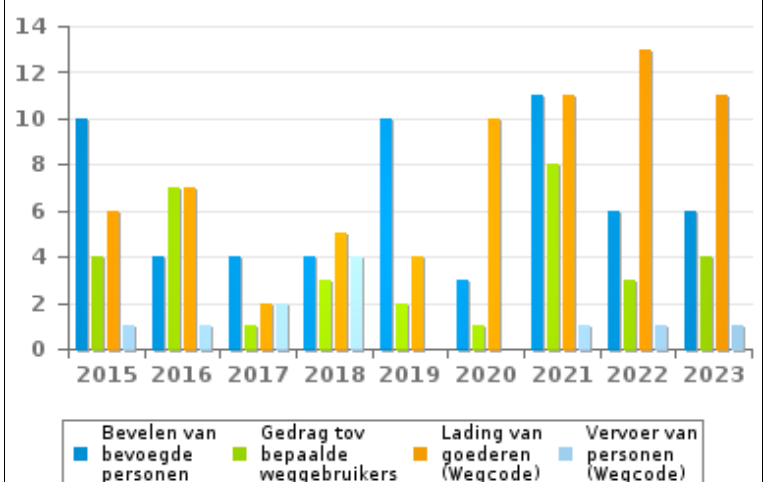
Aantal inbreuken



Aantal inbreuken



Aantal inbreuken





VERKEERSINBREUKEN (autosnelwegen inbegrepen) : TOP 5

2023

Alle inbreuken

Thema	Wetsartikel	Aantal inbreuken	% (*)
Snelheid	[VI. Gew.]: Art. 22quater. Binnen de zones afgebakend door de verkeersborden F4a en F4b is de snelheid beperkt tot 30 km per uur.	2.902	32,68 %
Snelheid	[VI. Gew.]: Art. 11.1. Binnen de bebouwde kommen is de snelheid beperkt tot 50 km per uur [...].	1.190	13,40 %
Snelheid	[VI. Gew.]: Art. 11.2.3°.b). Buiten de bebouwde kommen is de snelheid beperkt tot 70 km per uur op de andere openbare wegen.	994	11,19 %
Wegcode (rest)	[VI. Gew.]: De overtreding op de hierna vermelde bepalingen wordt beschouwd als overtreding van 3de graad krachtens artikel 3.39/1° van KB 30-09-2005: Art. 5. De weggebruikers moeten de verkeerslichten, verkeersborden en wegmarkeringen in acht nemen wanneer deze regelmatig zijn naar de vorm, voldoende zichtbaar zijn en overeenkomstig de voorschriften van [...] [het algemeen] reglement [op de politie van het wegverkeer en van het gebruik van de openbare weg] zijn aangebracht. Art. 68.3. [...] Bord C21: Verboden toegang voor bestuurders van voertuigen waarvan de massa in beladen toestand hoger is dan de aangeduide massa.	566	6,37 %
Snelheid	[VI. Gew.]: Art. 11.2.1°- b). Buiten de bebouwde kommen is de snelheid beperkt tot 120 km per uur [...] op de openbare wegen verdeeld in vier of meer rijstroken waarvan er ten minste twee bestemd zijn voor iedere rijrichting, voor zover de rijrichtingen anders dan door wegmarkeringen gescheiden zijn [...]. De lagere snelheidsbeperkingen opgelegd door het verkeersbord C43 of voortvloeiend uit artikel 11.3. blijven van toepassing. Art. 5. De weggebruikers moeten de verkeerslichten, verkeersborden en wegmarkeringen in acht nemen wanneer deze regelmatig zijn naar de vorm, voldoende zichtbaar zijn en overeenkomstig de voorschriften van [...] [het algemeen] reglement [op de politie van het wegverkeer en van het gebruik van de openbare weg] zijn aangebracht. Art. 68.3. [...] Bord C43 [met de vermelding 90]: Vanaf het verkeersbord tot het volgend kruispunt [of verkeersbord C45], verbod te rijden met een grotere snelheid dan [90 km per uur] [...].	511	5,75 %



VERKEERSINBREUKEN (autosnelwegen inbegrepen) : TOP 5

2023

4de graadsinbreuken

Thema	Wetsartikel	Aantal inbreuken	% (*)
Wegcode (rest)	Art. 4.1. De weggebruikers moeten onmiddellijk gevolg geven aan de bevelen van de bevoegde personen. Art. 4.2.3°. Als bevelen worden inzonderheid beschouwd: het overdwars zwaaien met een rood licht, wat stoppen betekent voor de bestuurders naar wie het licht gekeerd is. Art. 4.1°. [...] zijn overtredingen van de vierde graad in de zin van artikel 29§1, eerste lid, van [...] [de] wet betreffende de politie over het wegverkeer, gecoördineerd op 16 maart 1968: de [...] bevelen negeren van een bevoegd persoon [vermeld in het artikel 4.2.3° van KB 01-12-1975].	1	0,01 %
Wegcode (rest)	De overtreding op de hierna vermelde bepalingen wordt beschouwd als overtreding van 4de graad krachtens artikel 4.4° van KB 30-09-2005 : Art. 20.3.2°. Het is verboden zich op een overweg te begeven wanneer de rode knipperlichten branden.	1	0,01 %
Wegcode (rest)	De overtreding op de hierna vermelde bepalingen wordt beschouwd als overtreding van 4de graad krachtens artikel 4.4° van KB 30-09-2005 : Art. 20.3.3°. Het is verboden zich op een overweg te begeven wanneer het geluidssein werkt.	1	0,01 %

(*) % ten opzichte van totaal aantal inbreuken



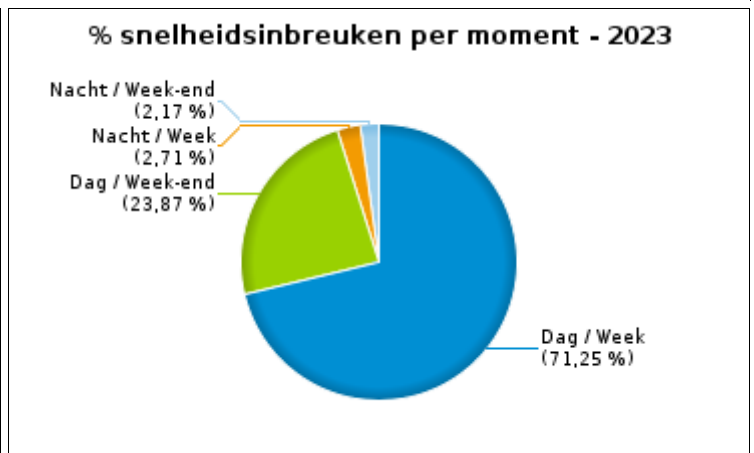
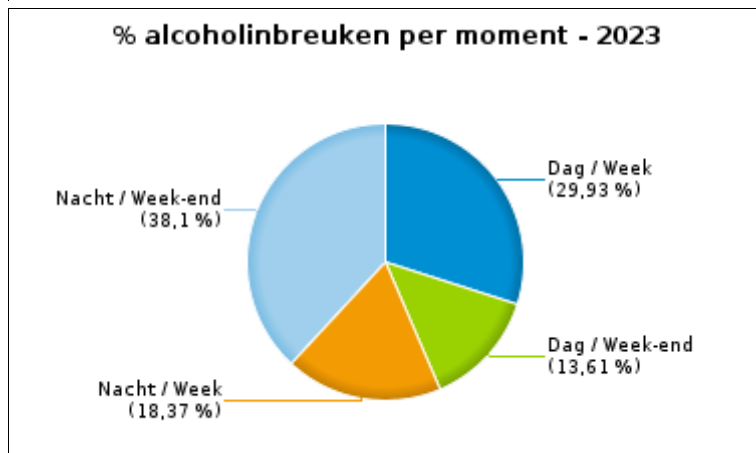
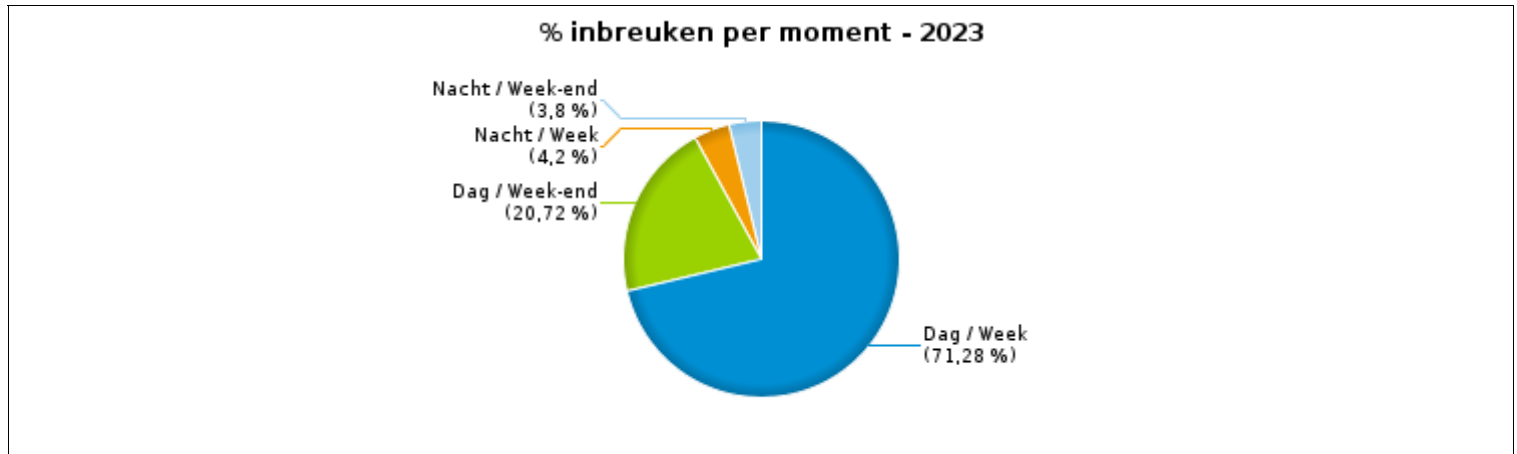
VERKEERSINBREUKEN (autosnelwegen inbegrepen) : MOMENT

Aantal inbreuken per moment van de week 2023

	Week			Week-end			TOTAAL
	Dag	Nacht	Subtotaal	Dag	Nacht	Subtotaal	
Snelheid	4.493	171	4.664	1.505	137	1.642	6.306
Stilstaan en parkeren	372	83	455	165	37	202	657
GSM	160	1	161	13	1	14	175
Helm en beschermende kledij	6	0	6	9	3	12	18
Gordel en kinderzitje	92	5	97	17	0	17	114
Verkeerslichten	38	9	47	3	4	7	54
Wegcode (rest)	851	26	877	48	26	74	951
Alcohol	44	27	71	20	56	76	147
Drugs	11	5	16	3	9	12	28
Inschrijving	39	3	42	7	5	12	54
Rijbewijs	80	20	100	19	31	50	150
Technische eisen	111	19	130	27	19	46	176
Verzekering	26	4	30	3	7	10	40
Zwaar vervoer	5	0	5	0	1	1	6
Andere	0	0	0	0	1	1	1
Onbekend	2	0	2	1	0	1	3
TOTAAL	6.330	373	6.703	1.840	337	2.177	8.880

Weekend: van vrijdag 22.00u tot maandag 06.00u
Week: van maandag 06.00u tot vrijdag 22.00u

Dag: van 06.00u tot 22.00u
Nacht: van 22.00u tot 06.00u





SNELHEIDSINBREUKEN (autosnelwegen inbegrepen) : PLAATS

2023

Berlare

Straat	Huis nr	Km paal	0-10 km/u te snel	11-20 km/u te snel	21-30 km/u te snel	31-40 km/u te snel	>40 km/u te snel	??? km/u te snel	TOTAAL
A14-E17 Ri Antwerpen		68.4	0	1	0	0	0	0	1
A14-E17 Ri Antwerpen			0	0	0	0	0	1	1
BARON TIBBAUTSTRAAT RICHTING ZELE	38		18	0	0	0	0	0	18
BEGONIASTRAAT RICHTING KERKSTRAAT	3		4	6	0	0	1	0	11
BEGONIASTRAAT RICHTING KLOOSTERLANDSTRAAT	3		2	2	0	0	0	0	4
Blauwhofdreef			0	0	0	0	0	2	2
BLAUWHOFDREEF RICHTING DONKLAAN	10		15	6	2	1	0	0	24
BLAUWHOFDREEF RICHTING DONKLAAN	15		11	2	0	0	0	0	13
BLAUWHOFDREEF RICHTING DONKLAAN	8		1	0	0	0	0	0	1
BLAUWHOFDREEF RICHTING NIEUWSTRAAT	10		13	2	2	1	0	0	18
BLAUWHOFDREEF RICHTING NIEUWSTRAAT	15		11	2	0	0	0	0	13
BLAUWHOFDREEF RICHTING NIEUWSTRAAT	8		1	0	1	1	0	0	3
BURG. DE LAUSNAYSTRAAT RICHTING FORTSTRAAT	55		25	14	1	0	0	0	40
BURG. DE LAUSNAYSTRAAT RICHTING GENT	55		13	4	1	0	0	0	18
Dendermondse Steenweg	70		0	1	0	0	0	0	1
Dendermondse Steenweg			0	0	0	1	0	0	1
DENDERMONDSE STEENWEG RICHTING GENT	86D		2	0	0	0	0	0	2
Donkiaan			0	0	0	0	0	1	1
DONKLAAN RICHTING BLAUWHOFDREEF	69 B		3	2	1	1	0	0	7
DONKLAAN RICHTING DENDERMONDESESTEENWEG	90		10	1	0	0	0	0	11
DONKLAAN RICHTING DENDERMONDESESTEENWEG	92		9	0	0	0	0	0	9
DONKLAAN RICHTING DENDERMONDESESTEENWEG	69 B		2	0	1	0	0	0	3
DONKLAAN RICHTING NIEUWSTRAAT	92		41	3	1	0	1	0	46
DONKLAAN RICHTING NIEUWSTRAAT	90		18	1	0	1	0	0	20
DORP RICHTING DORP	108		55	12	6	0	0	0	73
DORP RICHTING DORP	2		22	3	0	0	0	0	25
DORP RICHTING DORP	92		1	2	0	0	0	0	3
DORP RICHTING FRANKRIJKSTRAAT	2		14	1	0	0	0	0	15



SNELHEIDSINBREUKEN (autosnelwegen inbegrepen) : PLAATS

2023

Berlare

Straat	Huis nr	Km paal	0-10 km/u te snel	11-20 km/u te snel	21-30 km/u te snel	31-40 km/u te snel	>40 km/u te snel	??? km/u te snel	TOTAAL
DORP RICHTING GAVER	100		8	4	1	0	0	0	13
DORP RICHTING WATERHOEK	108		55	20	3	1	0	0	79
DORP RICHTING WATERHOEK	100		8	4	0	0	0	0	12
DORP RICHTING WATERHOEK	92		6	6	0	0	0	0	12
Emiel Hertecantlaan	62		0	0	0	0	0	1	1
EMIEL HERTECANTLAAN RICHTING BERLARE CENTRUM	53		11	1	0	0	0	0	12
EMIEL HERTECANTLAAN RICHTING DORP	56		3	0	0	0	0	0	3
EMIEL HERTECANTLAAN RICHTING SCHOONAARDE	53		9	2	3	0	0	0	14
EMIEL HERTECANTLAAN RICHTING SCHOONAARDE	56		7	0	0	0	0	0	7
Fortstraat			0	0	0	0	0	1	1
GAVER RICHTING DORP	29		1	0	0	0	0	0	1
GAVER RICHTING KOOLSTRAAT	29		0	1	0	0	0	0	1
HEIKANTSTRAAT RICHTING DENDERMONDSE STEENWEG	36		6	0	0	0	0	0	6
Heirweg			0	0	0	0	0	1	1
HOGEWEG RICHTING BERLARE	18A		8	1	1	0	0	0	10
HOGEWEG RICHTING BERLARE	23		4	2	1	0	0	0	7
HOGEWEG RICHTING WATERHOEK	18A		7	6	0	0	0	0	13
HOGEWEG RICHTING WATERHOEK	23		1	0	0	0	0	0	1
HOOGSTRAAT RICHTING SLUIS	54		4	0	0	0	0	0	4
Kamershoeck	35		1	0	0	0	0	0	1
KAMERSHOEK RICHTING BERLARE	35		81	17	0	0	0	0	98
KAMERSHOEK RICHTING GENTSESTEENWEG	35		89	9	1	0	0	0	99
Kerkstraat	96		1	0	0	0	0	0	1
KERKSTRAAT RICHTING BARON TIBBAUTSTRAAT	139		19	3	1	1	0	0	24
KERKSTRAAT RICHTING LOKEREN	139		24	6	3	0	0	0	33
KERKSTRAAT RICHTING LOKEREN	139	19.8	6	1	0	0	0	0	7



SNELHEIDSINBREUKEN (autosnelwegen inbegrepen) : PLAATS

2023

Berlare

Straat	Huis nr	Km paal	0-10 km/u te snel	11-20 km/u te snel	21-30 km/u te snel	31-40 km/u te snel	>40 km/u te snel	??? km/u te snel	TOTAAL
KERKSTRAAT RICHTING LOKEREN	140DB		4	0	0	0	0	0	4
KERKSTRAAT RICHTING OVERMERE DORP	140DB		6	1	0	0	0	0	7
LINDESTRAAT RICHTING KRUISSTRAAT	92A		3	0	0	0	0	0	3
LINDESTRAAT RICHTING LOKEREN	92A		3	2	0	0	0	0	5
Molenstraat	96		2	1	0	0	0	0	3
Molenstraat	69		0	0	1	0	0	0	1
Molenstraat	87A		0	0	0	0	0	1	1
MOLENSTRAAT RICHTING B.TIBBAUTSTRAAT	96		125	21	2	0	1	0	149
MOLENSTRAAT RICHTING B.TIBBAUTSTRAAT	96	19.8	18	1	0	0	0	0	19
MOLENSTRAAT RICHTING OVERMERE CENTRUM	96		20	1	0	1	0	0	22
MOLENSTRAAT RICHTING UITBERGEN	96		441	82	13	4	1	0	541
N407 KERKSTRAAT RICHTING BARON TIBBAUTSTRAAT	139		29	5	0	0	0	0	34
N407 KERKSTRAAT RICHTING LOKEREN	139		27	9	1	1	1	0	39
SCHUITJE RICHTING KAMERSHOEK	21A		5	0	1	0	0	0	6
SCHUITJE RICHTING KOOLSTRAAT	21A		1	1	0	0	0	0	2
Sluis	33		0	0	0	0	0	1	1
TURFPUTSTRAAT RICHTING NIEUWSTRAAT	29		7	0	0	0	0	0	7
TURFPUTSTRAAT RICHTING NIEUWSTRAAT	8		3	0	0	0	0	0	3
TURFPUTSTRAAT RICHTING NIEUWSTRAAT	52		2	0	0	0	0	0	2
TURFPUTSTRAAT RICHTING SCHUITJE	29		1	0	0	0	0	0	1
TURFPUTSTRAAT RICHTING SLUIS	52		3	0	0	0	0	0	3
TOTAAL			1.350	272	48	14	5	9	1.698

Zeale

Straat	Huis nr	Km paal	0-10 km/u te snel	11-20 km/u te snel	21-30 km/u te snel	31-40 km/u te snel	>40 km/u te snel	??? km/u te snel	TOTAAL
A14-E17 Ri Antwerpen			0	0	1	0	1	7	9
A14-E17 Ri Antwerpen		68.9	0	0	0	0	1	1	2



SNELHEIDSINBREUKEN (autosnelwegen inbegrepen) : PLAATS

2023

Zelev

Straat	Huis nr	Km paal	0-10 km/u te snel	11-20 km/u te snel	21-30 km/u te snel	31-40 km/u te snel	>40 km/u te snel	??? km/u te snel	TOTAAL
A14-E17 Ri Antwerpen		52.0	0	0	0	0	0	1	1
A14-E17 Ri Antwerpen		65.0	0	0	0	0	0	1	1
A14-E17 Ri Antwerpen		68.7	0	0	0	0	0	1	1
A14-E17 Ri Antwerpen		70.0	0	0	1	0	0	0	1
A14-E17 Ri Antwerpen		72.0	0	0	0	0	0	1	1
A14-E17 Ri Antwerpen		72.5	0	0	1	0	0	0	1
A14-E17 Ri Antwerpen		72.9	0	0	0	0	0	1	1
ALOIS DE BEULELAAN RICHTING KONINGIN ASTRIDPLEIN	4		94	20	0	0	0	0	114
ALOIS DE BEULELAAN RICHTING KONINGIN ASTRIDPLEIN	15		22	2	0	0	0	0	24
ALOIS DE BEULELAAN RICHTING ZANDBERG	4		75	27	1	0	0	0	103
ALOIS DE BEULELAAN RICHTING ZANDBERG	15		27	6	1	0	0	0	34
AVERMAAT RICHTING MEERSKANT	193		10	1	2	0	0	0	13
AVERMAAT RICHTING SCHELDESTRAAT	193		6	0	0	0	0	0	6
BEUKENLAAN RICHTING EIKENLAAN	18		11	2	1	0	0	0	14
BEUKENLAAN RICHTING ELSTSTRAAT	18		3	1	2	0	0	0	6
BURGEMEESTER VAN ACKERWIJK K RICHTING LANGESTRAAT	298		9	0	0	0	0	0	9
BURGEMEESTER VAN ACKERWIJK K RICHTING VAN HESEDREE	298		3	0	0	0	0	0	3
DE DECKERSTRAAT RICHTING LOKERENBAAN	30		2	0	0	0	0	0	2
DE DECKERSTRAAT RICHTING MARKT	30		10	0	0	0	0	0	10
Dendermondebaan	65		0	0	0	0	0	1	1
DENDERMONDEBAAN RICHTING EUROPALAAN	55		35	9	2	0	0	0	46
DENDERMONDEBAAN RICHTING EUROPALAAN	57		11	6	0	0	0	0	17
DENDERMONDEBAAN RICHTING EUROPALAAN	94		4	0	0	0	0	0	4
DENDERMONDEBAAN RICHTING N47	60		8	4	0	0	0	0	12
DENDERMONDEBAAN RICHTING N47	61		10	2	0	0	0	0	12



SNELHEIDSINBREUKEN (autosnelwegen inbegrepen) : PLAATS

2023

Zelev

Straat	Huis nr	Km paal	0-10 km/u te snel	11-20 km/u te snel	21-30 km/u te snel	31-40 km/u te snel	>40 km/u te snel	??? km/u te snel	TOTAAL
DENDERMONDEBAAN RICHTING N47	47		7	0	0	0	0	0	7
DENDERMONDEBAAN RICHTING ZANDBERG	55		44	20	2	3	0	0	69
DENDERMONDEBAAN RICHTING ZANDBERG	47		19	3	0	0	0	0	22
DENDERMONDEBAAN RICHTING ZANDBERG	60		8	6	0	0	0	0	14
DENDERMONDEBAAN RICHTING ZANDBERG	61		12	1	1	0	0	0	14
DENDERMONDEBAAN RICHTING ZANDBERG	57		2	3	0	0	0	0	5
DENDERMONDEBAAN RICHTING ZANDBERG	94		4	1	0	0	0	0	5
DENDERMONDEBAAN RICHTING ZANDBERG	41		1	0	0	0	0	0	1
Dijkstraat			0	0	1	0	0	0	1
DOKTER ARMAND RUBBENSSTRAAT RICHTING MARKT	17		9	0	0	0	0	0	9
DOKTER ARMAND RUBBENSSTRAAT RICHTING ZANDBERG	17		4	0	0	0	0	0	4
DRIEPUTTENSTRAAT RICHTING DRIESSTRAAT	26		14	1	0	0	0	0	15
DRIEPUTTENSTRAAT RICHTING DRIESSTRAAT	22A		11	1	0	0	0	0	12
DRIEPUTTENSTRAAT RICHTING DRIESSTRAAT	*		3	0	0	0	0	0	3
DRIESSTRAAT RICHTING ELSTSTRAAT	218		39	5	0	0	0	0	44
DRIESSTRAAT RICHTING ELSTSTRAAT	210		3	1	0	0	0	0	4
DRIESSTRAAT RICHTING ELSTSTRAAT	50		2	0	0	0	0	0	2
DRIESSTRAAT RICHTING WEZEPOEL	210		243	65	5	0	0	0	313
DRIESSTRAAT RICHTING WEZEPOEL	50		158	46	2	0	0	0	206
DRIESSTRAAT RICHTING WEZEPOELSTRAAT	218		138	24	1	0	0	0	163
DURMEN RICHTING EUROPALAAN	163		62	9	0	0	0	0	71
DURMEN RICHTING HAMME	163		33	5	1	0	0	0	39
DURMEN RICHTING HAMME	163	15.00	21	6	1	0	0	0	28
EEKSTRAAT RICHTING HEIKANT	69	19.9	5	1	0	0	0	0	6
EIKENLAAN RICHTING RAAKSTRAAT	94A		10	1	0	0	0	0	11
EIKENLAAN RICHTING STOKSTRAAT	94A		59	18	3	0	0	0	80
Gentsesteenweg	254		0	0	0	0	0	4	4



SNELHEIDSINBREUKEN (autosnelwegen inbegrepen) : PLAATS

2023

Zelev

Straat	Huis nr	Km paal	0-10 km/u te snel	11-20 km/u te snel	21-30 km/u te snel	31-40 km/u te snel	>40 km/u te snel	??? km/u te snel	TOTAAL
Gentsesteenweg	288		0	0	0	0	3	1	4
Gentsesteenweg			0	0	0	0	2	1	3
Gentsesteenweg	310		1	0	0	0	0	0	1
GENTSESTEENWEG RICHTING GENT	288		34	8	5	0	0	0	47
GENTSESTEENWEG RICHTING GENT	310		10	4	1	0	0	0	15
GENTSESTEENWEG RICHTING GENT	279		5	2	0	0	0	0	7
GENTSESTEENWEG RICHTING ZELEV	288		20	8	3	0	2	0	33
GENTSESTEENWEG RICHTING ZELEV	279		2	1	0	0	0	0	3
HANSEVELDE RICHTING HUIVELDE	97		1	0	0	0	0	0	1
HEIKANT RICHTING GENTSESTEENWEG	42		9	1	0	0	0	0	10
HEIKANT RICHTING HEIKANT KERK	42		16	2	0	0	0	0	18
HUIVELDE RICHTING EUROPALAAN	122		19	4	0	0	0	0	23
HUIVELDE RICHTING HAMME	122		2	0	0	0	0	0	2
KAMERSHOEK RICHTING BERLARE	93		31	7	0	0	0	0	38
KAMERSHOEK RICHTING BERLARE	91		13	4	0	0	0	0	17
KAMERSHOEK RICHTING GENTSESTEENWEG	93		37	11	1	0	0	0	49
KAMERSHOEK RICHTING GENTSESTEENWEG	91		6	1	1	0	0	0	8
Keltenlaan			0	0	0	0	1	0	1
KELTENLAAN RICHTING EUROPALAAN		21.6	87	23	2	0	0	0	112
KELTENLAAN RICHTING EUROPALAAN		22.2	2	2	0	0	0	0	4
KELTENLAAN RICHTING GENTSESTEENWEG		23.5	117	58	13	3	1	0	192
KELTENLAAN RICHTING GENTSESTEENWEG		21.6	58	23	1	2	0	0	84
KELTENLAAN RICHTING GENTSESTEENWEG		23.6	16	3	1	0	0	0	20
KELTENLAAN RICHTING GENTSESTEENWEG		22.2	3	2	0	0	0	0	5
KELTENLAAN RICHTING N47		23.5	173	59	10	2	2	0	246
KELTENLAAN RICHTING N47		23.6	20	3	3	0	0	0	26
Kloosterstraat			0	0	0	0	0	1	1
KOUTERBOSSTRAAT RICHTING GENTSESTEENWEG	41		15	10	2	1	0	0	28



SNELHEIDSINBREUKEN (autosnelwegen inbegrepen) : PLAATS

2023

Zelev

Straat	Huis nr	Km paal	0-10 km/u te snel	11-20 km/u te snel	21-30 km/u te snel	31-40 km/u te snel	>40 km/u te snel	??? km/u te snel	TOTAAL
KOUTERBOSSTRAAT RICHTING HEIKANT	41		17	8	1	0	0	0	26
LANGE AKKER RICHTING DRIESSTRAAT	71		21	4	1	0	0	0	26
LANGE AKKER RICHTING KOUTERSTRAAT	71		12	1	0	0	0	0	13
LANGESTRAAT RICHTING KOUTERSTRAAT	23		4	2	0	0	0	0	6
LANGESTRAAT RICHTING OMMEGANGSTRAAT	23		22	2	0	0	0	0	24
LANGESTRAAT RICHTING VELDEKEN	184		1	0	0	0	0	0	1
LANGEVELDE RICHTING BAAIKENSSTRAAT	55		22	8	3	1	0	0	34
LANGEVELDE RICHTING MESPELEER	55		26	11	2	1	0	0	40
Lokerenbaan	158		0	0	0	0	0	1	1
LOKERENBAAN RICHTING EUROPALAAN	178		117	18	1	0	1	0	137
LOKERENBAAN RICHTING ZELE CENTRUM	178		80	20	2	0	0	0	102
Markt	6		0	0	0	0	2	1	3
N47 EUROPALAAN RICHTING DENDERMONDE		20.2	244	48	14	3	4	0	313
N47 EUROPALAAN RICHTING DENDERMONDE		19.9	24	7	2	0	0	0	33
N47 EUROPALAAN RICHTING LOKEREN		21.3	119	6	0	0	0	0	125
N47 EUROPALAAN RICHTING LOKEREN		20.1	21	8	6	1	3	0	39
N47 Richting Asse		23.2	0	0	0	0	1	1	2
N47 Richting Asse		20.2	0	0	1	0	0	0	1
N47 Richting Lokeren		21.3	0	0	0	0	2	2	4
N47 Richting Lokeren		196.0	0	0	0	0	0	1	1
N47 Richting Lokeren		21.6	0	0	0	0	0	1	1
OLMENLAAN RICHTING DRIESSTRAAT	30		4	4	1	0	0	0	9
OLMENLAAN RICHTING DRIESSTRAAT	20		1	1	0	0	0	0	2
OLMENLAAN RICHTING DRIESSTRAAT	26		1	0	0	0	0	0	1
OLMENLAAN RICHTING DRIESSTRAAT	42		1	0	0	0	0	0	1
OLMENLAAN RICHTING EIKENLAAN	30		79	44	9	2	1	0	135
OLMENLAAN RICHTING EIKENLAAN	20		64	10	1	0	0	0	75
OLMENLAAN RICHTING EIKENLAAN	26		34	16	5	1	0	0	56



SNELHEIDSINBREUKEN (autosnelwegen inbegrepen) : PLAATS

2023

Zelev

Straat	Huis nr	Km paal	0-10 km/u te snel	11-20 km/u te snel	21-30 km/u te snel	31-40 km/u te snel	>40 km/u te snel	??? km/u te snel	TOTAAL
OLMENLAAN RICHTING EIKENLAAN	42		37	12	3	1	0	0	53
OMMEGANGSTRAAT RICHTING DENDERMONDEBAAN	32		265	98	7	1	0	0	371
OMMEGANGSTRAAT RICHTING DENDERMONDEBAAN	32	19.8	32	6	0	0	0	0	38
OMMEGANGSTRAAT RICHTING DENDERMONDEBAAN	30		21	3	0	0	0	0	24
OMMEGANGSTRAAT RICHTING LANGESTRAAT	32		158	49	5	0	0	0	212
OMMEGANGSTRAAT RICHTING LANGESTRAAT	32	19.8	16	7	0	0	0	0	23
OMMEGANGSTRAAT RICHTING LANGESTRAAT	30		19	2	1	0	0	0	22
OUDE KOUTERDREEF RICHTING VELDEKEN	121		2	0	0	0	0	0	2
OUDE KOUTERDREEF RICHTING WEZEPOEL	121		1	0	0	0	0	0	1
STOKSTRAAT RICHTING DRIESSTRAAT	31		6	2	0	0	0	0	8
VELDEKEN RICHTING N47	153		2	0	0	0	0	0	2
VELDEKEN RICHTING OUDE KOUTERDREEF	153		3	0	0	0	0	0	3
Veldekenstraat			0	0	0	0	0	1	1
WEZEPOELSTRAAT RICHTING ELSSTRAAT	210		1	0	0	0	0	0	1
WEZEPOELSTRAAT RICHTING WEZEPOELSTRAAT	210		28	7	3	0	0	0	38
TOTAAL			3.453	937	140	22	27	29	4.608



SNELHEIDSINBREUKEN (autosnelwegen inbegrepen) : SNELHEIDSREGIME

2023

toegelaten snelheid	0-10 km/u te snel	11-20 km/u te snel	21-30 km/u te snel	31-40 km/u te snel	>40 km/u te snel	??? km/u te snel	TOTAAL
30	2.198	644	72	10	4	0	2.928
50	1.475	259	38	8	4	0	1.784
60	18	17	3	0	0	0	38
70	704	218	48	13	12	3	998
90	408	69	23	4	10	0	514
120	0	1	3	0	2	0	6
Onbekend	0	1	1	1	0	35	38
TOTAAL	4.803	1.209	188	36	32	38	6.306

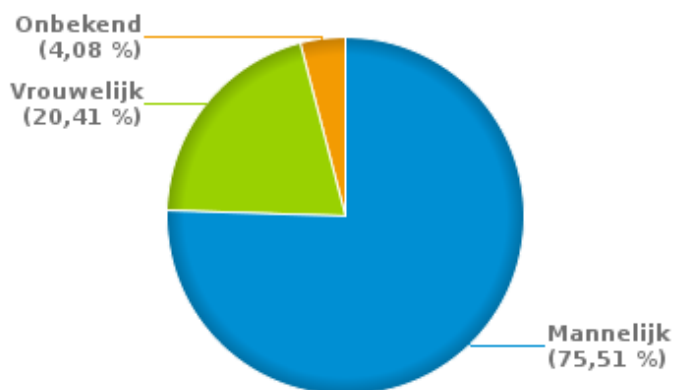


VERKEERSINBREUKEN (autosnelwegen inbegrepen) : PROFILERING 2023

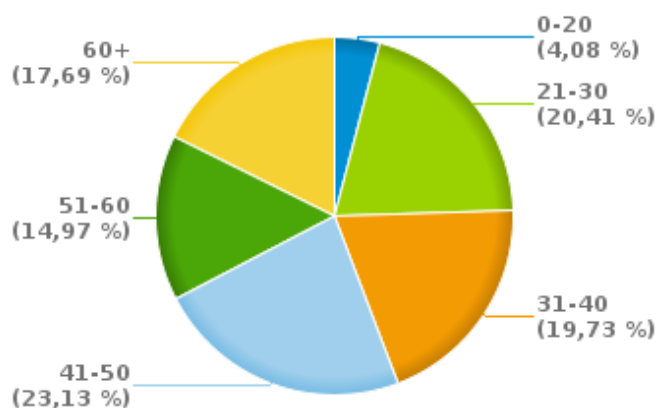
Aantal inbreuken alcohol per geslacht en per leeftijdscategorie

	Mannelijk	Vrouwelijk	Onbekend	TOTAAL
0-20	5	1	0	6
21-30	24	6	0	30
31-40	18	9	2	29
41-50	25	9	0	34
51-60	18	2	2	22
60+	21	3	2	26
TOTAAL	111	30	6	147

% Alcoholinbreuken per geslacht - 2023



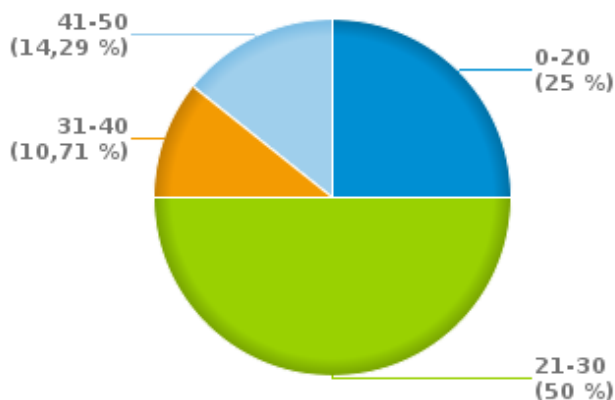
% Alcoholinbreuken per leeftijd - 2023



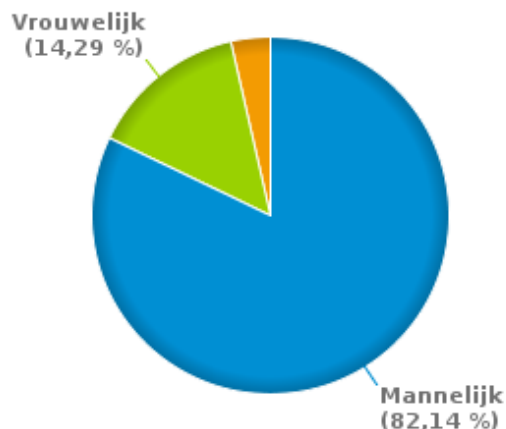
Aantal inbreuken drugs per geslacht en per leeftijdscategorie

	Mannelijk	Vrouwelijk	Onbekend	TOTAAL
0-20	7	0	0	7
21-30	12	2	0	14
31-40	1	2	0	3
41-50	3	0	1	4
TOTAAL	23	4	1	28

% Drugsinbreuken per leeftijd - 2023



% Drugsinbreuken per geslacht - 2023





VERKEERSINBREUKEN

REPORT FILTERS

Begin jaar van de inbreuken	2015
Einde jaar van de inbreuken	2023
Trimester	Trim. 1;Trim. 2;Trim. 3;Trim. 4
Datum van afsluiting van de gegevensbank	30/04/24
Politiezone	PZ BERLARE/ZELE
Lokale/federale eenheid	
Op/Buiten snelweg	(autosnelwegen inbegrepen)
Vaststellende politie-eenheid	

Refresh report datum	01/07/2024 10:22:01
----------------------	---------------------