

**Overzicht
Verkeersinbreuken
(autosnelwegen inbegrepen)
2023**

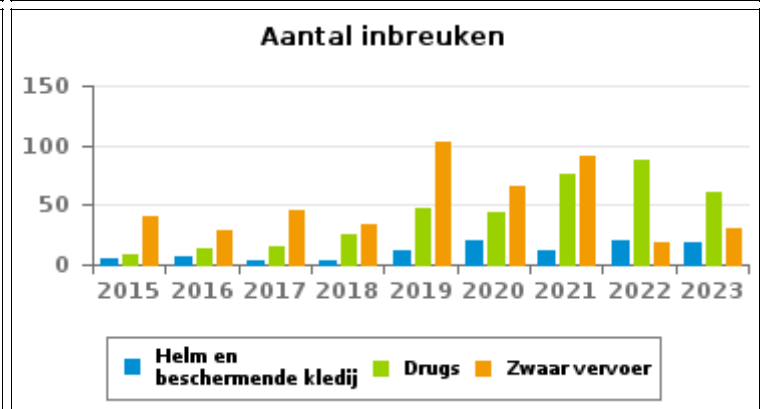
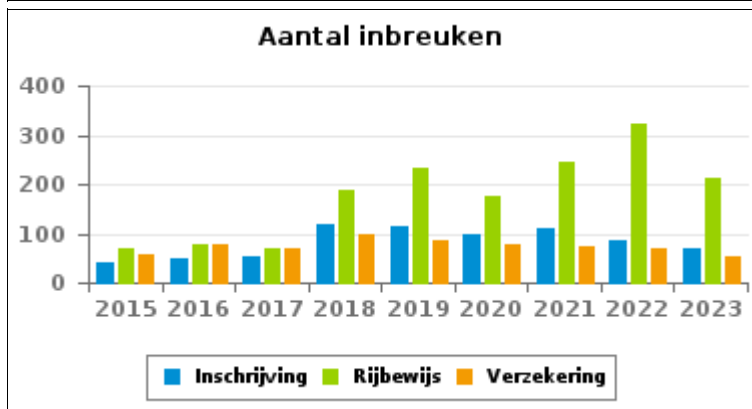
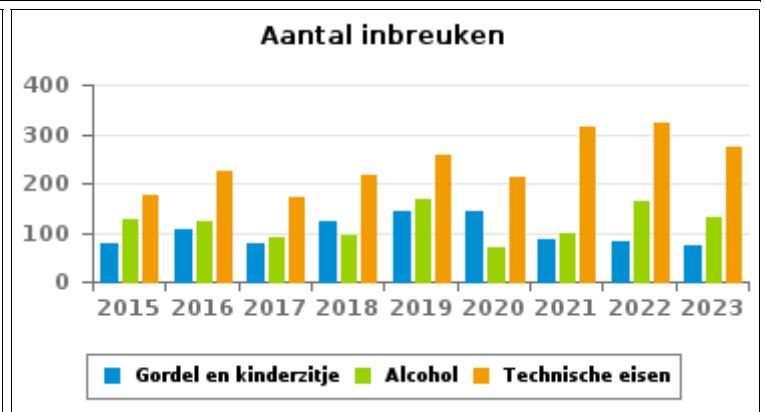
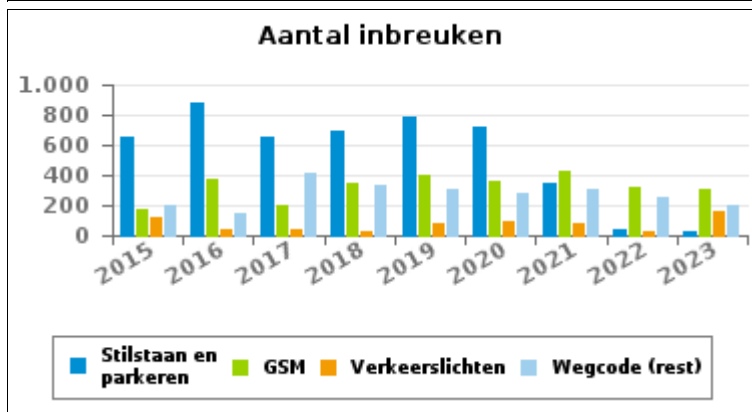
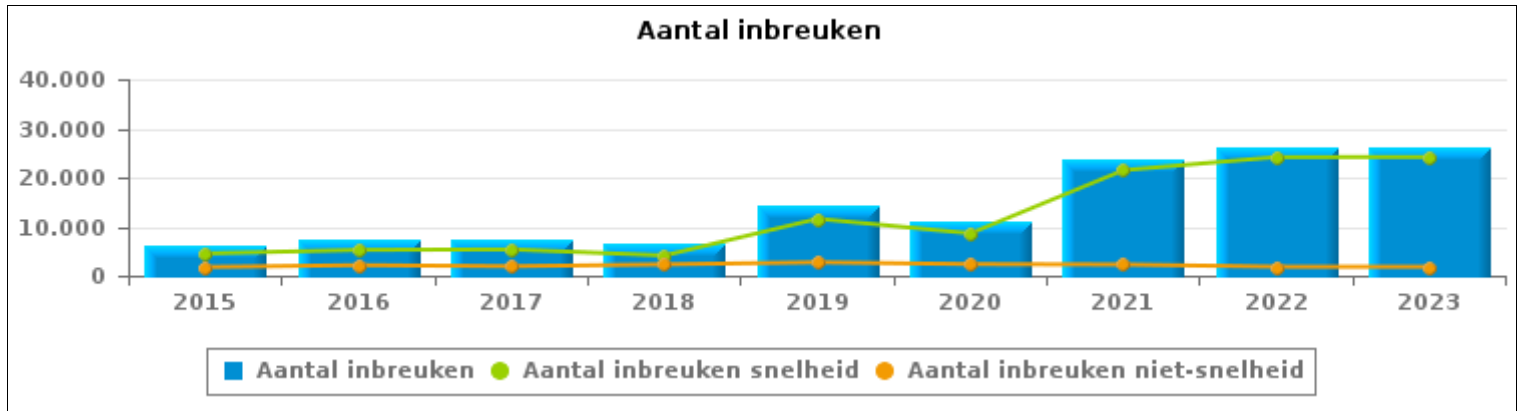
PZ HAMME/WAASMUNSTER



VERKEERSINBREUKEN (autosnelwegen inbegrepen) : ALGEMEEN OVERZICHT

Vergelijking per jaar: 2015-2023

	2015	2016	2017	2018	2019	2020	2021	2022	2023
TOTAAL AANTAL INBREUKEN	6.280	7.389	7.259	6.403	14.309	10.964	23.749	25.970	25.956
INBREUKEN PER THEMA									
	2015	2016	2017	2018	2019	2020	2021	2022	2023
Snelheid	4.521	5.243	5.347	4.108	11.585	8.616	21.483	24.145	24.146
Stilstaan en parkeren	649	877	660	692	784	715	351	41	30
GSM	178	376	203	348	404	359	422	318	313
Helm en beschermende kledij	5	6	4	4	11	20	12	20	18
Gordel en kindersitje	76	108	78	121	142	143	87	82	73
Verkeerslichten	126	40	45	21	77	91	74	30	164
Wegcode (rest)	204	144	408	332	301	278	306	258	196
Alcohol	127	122	88	93	166	71	100	165	131
Drugs	9	13	15	25	48	43	76	88	60
Inschrijving	41	49	54	120	116	96	110	85	71
Rijbewijs	69	78	70	188	231	176	246	322	211
Technische eisen	175	223	171	217	257	211	315	321	274
Verzekering	59	79	71	100	84	78	74	71	54
Zwaar vervoer	41	29	45	34	102	65	91	19	30
Andere	0	1	0	0	1	2	1	0	1
Onbekend	0	1	0	0	0	0	1	5	184



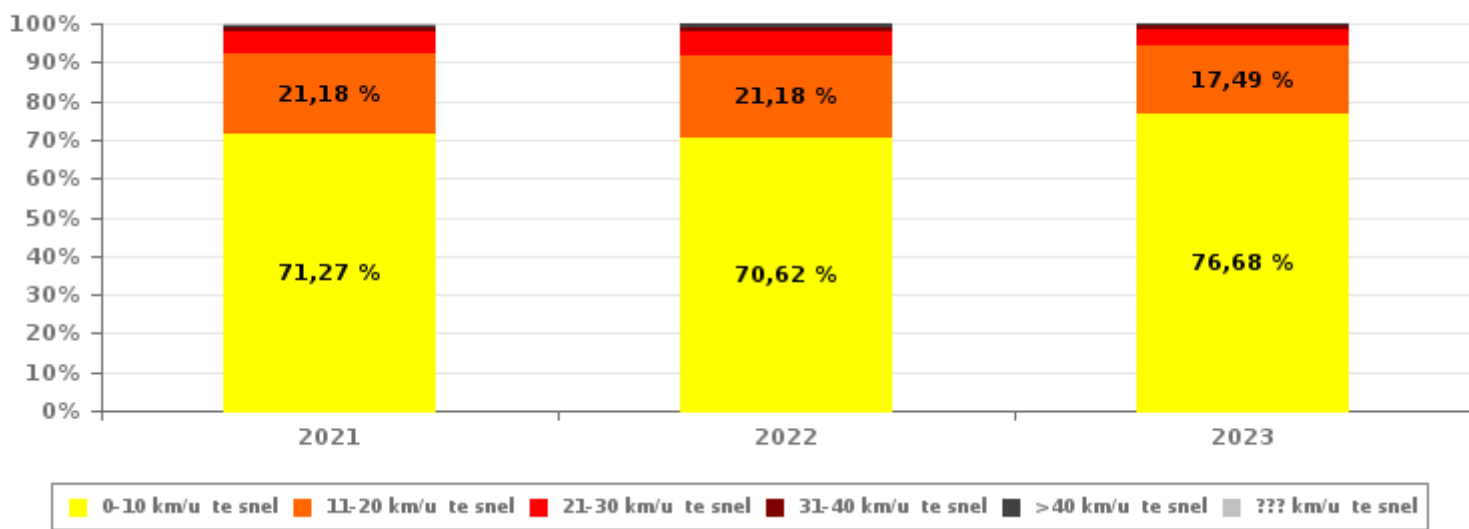


VERKEERSINBREUKEN (autosnelwegen inbegrepen) : ALGEMEEN OVERZICHT INBREUKEN PER ZWAARTEGRAAD

Vergelijking per jaar: 2015-2023

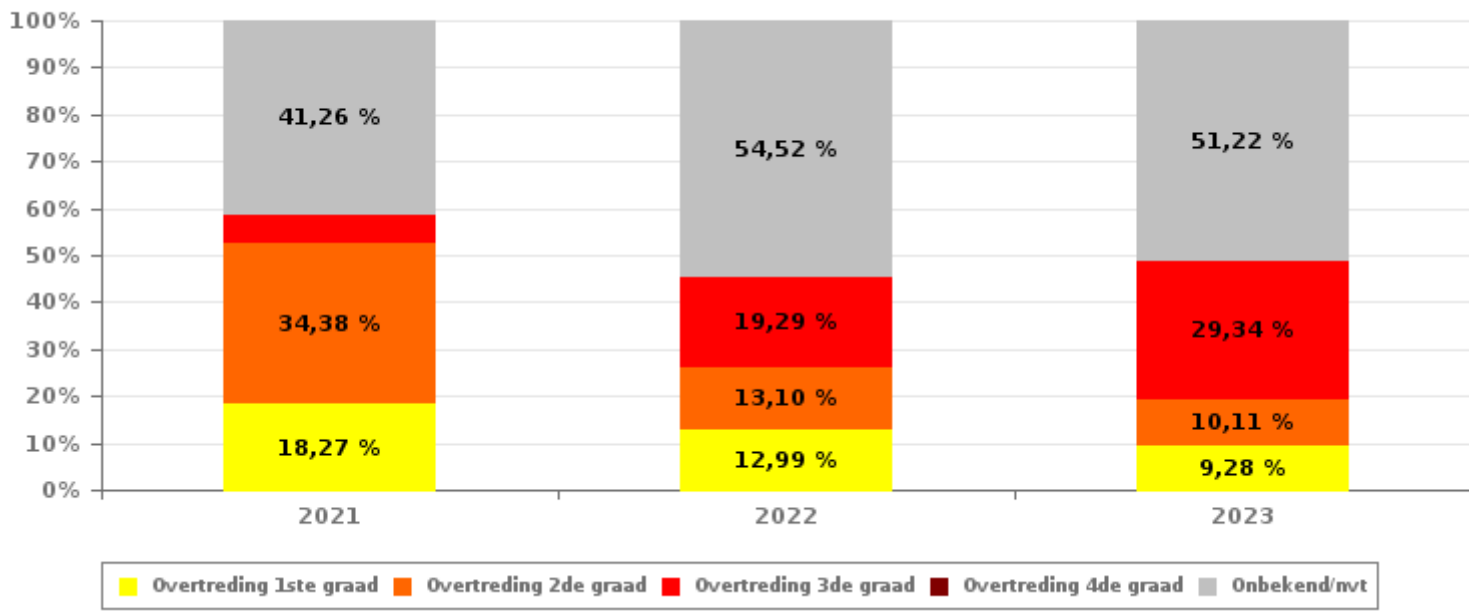
SNELHEID	2015	2016	2017	2018	2019	2020	2021	2022	2023
0-10 km/u te snel	3.145	4.106	2.929	3.229	8.551	6.183	15.311	17.051	18.514
11-20 km/u te snel	1.035	819	1.336	691	2.219	1.894	4.550	5.114	4.222
21-30 km/u te snel	232	191	651	113	521	365	1.134	1.434	995
31-40 km/u te snel	46	38	264	22	161	70	278	347	241
>40 km/u te snel	16	16	124	8	77	40	121	150	131
??? km/u te snel	47	73	43	45	56	64	89	49	43
Subtotaal SNELHEID	4.521	5.243	5.347	4.108	11.585	8.616	21.483	24.145	24.146

Aantal (snelheid) inbreuken : indeling per graad



NIET-SNELHEID	2015	2016	2017	2018	2019	2020	2021	2022	2023
1ste graad	641	785	826	834	842	729	414	237	168
2de graad	459	751	495	697	863	806	779	239	183
3de graad	184	77	146	124	168	192	136	352	531
4de graad	1	2	0	5	2	1	2	2	1
Onbekend/NVT	474	531	445	635	849	620	935	995	927
Subtotaal NIET-SNELHEID	1.759	2.146	1.912	2.295	2.724	2.348	2.266	1.825	1.810

Aantal (niet-snelheid) inbreuken : indeling per graad





VERKEERSINBREUKEN (autosnelwegen inbegrepen) : ALGEMEEN OVERZICHT

Vergelijking per maand voor het jaar 2023

	Jan	Feb	Maa	Apr	Mei	Jun	Jul	Aug	Sep	Okt	Nov	Dec	TOTAAL
TOTAAL AANTAL INBREUKEN	3.592	3.025	2.230	1.899	2.092	1.783	1.865	2.289	1.818	1.074	2.636	1.653	25.956
INBREUKEN PER THEMA	Jan	Feb	Maa	Apr	Mei	Jun	Jul	Aug	Sep	Okt	Nov	Dec	TOTAAL
Snelheid	3.428	2.906	2.045	1.731	1.943	1.640	1.756	2.129	1.682	916	2.464	1.506	24.146
Stilstaan en parkeren	2	5	5	4	3	2	2	3	1	2	1	0	30
GSM	19	29	62	32	30	34	31	16	24	19	12	5	313
Helm en beschermende kledij	3	0	0	2	4	1	0	3	5	0	0	0	18
Gordel en kinderzitje	10	5	10	8	6	7	3	4	5	6	7	2	73
Verkeerslichten	3	1	11	1	14	24	10	40	14	21	9	16	164
Wegcode (rest)	37	9	20	27	15	11	9	10	15	13	21	9	196
Alcohol	11	8	9	11	15	18	5	5	8	9	16	16	131
Drugs	5	10	1	5	9	2	7	2	4	4	5	6	60
Inschrijving	9	5	7	8	4	7	7	5	4	6	4	5	71
Rijbewijs	32	25	23	29	16	15	18	16	10	8	13	6	211
Technische eisen	23	18	28	24	25	14	15	33	14	21	27	32	274
Verzekering	2	3	6	10	6	6	0	3	3	5	6	4	54
Zwaar vervoer	6	1	3	6	2	2	1	0	0	7	1	1	30
Andere	0	0	0	1	0	0	0	0	0	0	0	0	1
Onbekend	2	0	0	0	0	0	1	20	29	37	50	45	184
INBREUKEN PER ZWAARTEGRAAD	Jan	Feb	Maa	Apr	Mei	Jun	Jul	Aug	Sep	Okt	Nov	Dec	TOTAAL
SNELHEID	Jan	Feb	Maa	Apr	Mei	Jun	Jul	Aug	Sep	Okt	Nov	Dec	TOTAAL
0-10 km/u te snel	2.496	2.160	1.560	1.291	1.490	1.274	1.337	1.664	1.272	764	1.980	1.226	18.514
11-20 km/u te snel	705	537	364	338	327	283	318	358	291	110	383	208	4.222
21-30 km/u te snel	161	152	79	79	90	60	70	76	80	25	73	50	995
31-40 km/u te snel	42	36	28	9	20	15	18	21	22	8	10	12	241
>40 km/u te snel	19	15	14	9	15	8	12	7	14	1	12	5	131
??? km/u te snel	5	6	0	5	1	0	1	3	3	8	6	5	43
Subtotaal SNELHEID	3.428	2.906	2.045	1.731	1.943	1.640	1.756	2.129	1.682	916	2.464	1.506	24.146
NIET-SNELHEID	Jan	Feb	Maa	Apr	Mei	Jun	Jul	Aug	Sep	Okt	Nov	Dec	TOTAAL
1ste graad	23	7	19	18	21	9	6	19	13	8	17	8	168
2de graad	36	11	22	20	12	13	13	10	15	13	11	7	183
3de graad	26	36	78	42	49	61	43	58	40	43	31	24	531
4de graad	0	0	0	0	0	1	0	0	0	0	0	0	1
Onbekend/NVT	79	65	66	88	67	59	47	73	68	94	113	108	927
Subtotaal NIET-SNELHEID	164	119	185	168	149	143	109	160	136	158	172	147	1.810



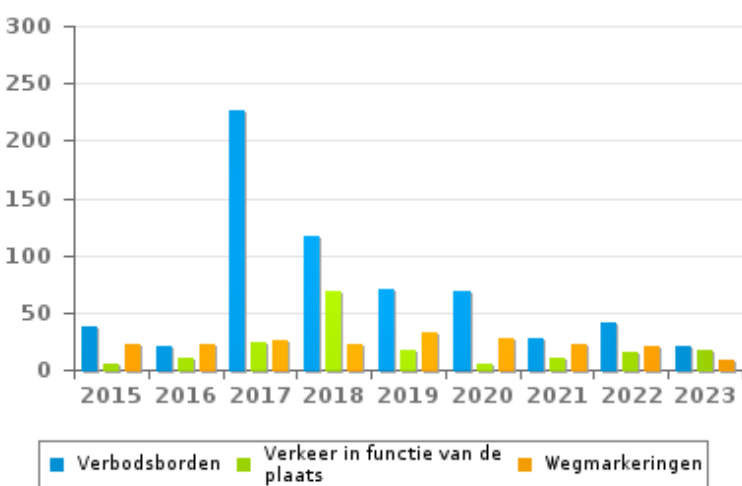
VERKEERSINBREUKEN (autosnelwegen inbegrepen) : ALGEMEEN OVERZICHT (DETAIL)

Vergelijking per jaar: 2015-2023

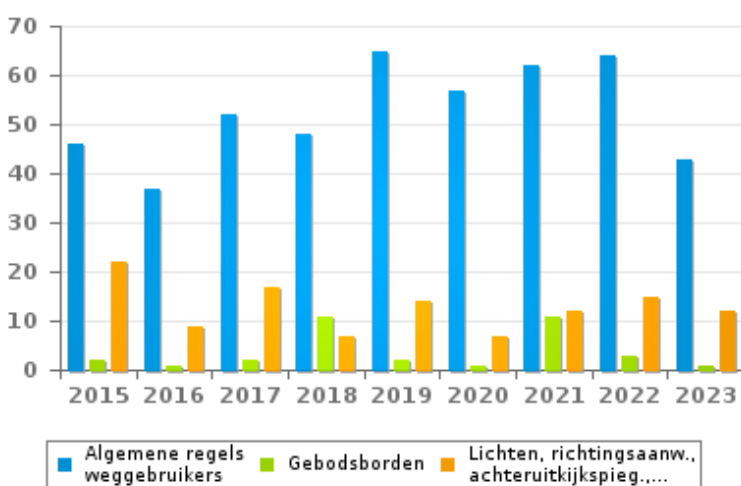
Wegcode(rest)

	2015	2016	2017	2018	2019	2020	2021	2022	2023
Verbodsborden	37	20	226	116	70	68	28	42	20
Algemene regels weggebruikers	46	37	52	48	65	57	62	64	43
Rijbewegingen	39	28	24	34	42	63	78	48	59
Wegmarkeringen	22	22	25	23	33	27	22	20	9
Verkeer in functie van de plaats	6	11	24	69	18	5	11	16	17
Lading van goederen (Wegcode)	8	4	9	2	20	30	53	24	19
Lichten, richtingsaanw., achteruitkijkspieg.,...	22	9	17	7	14	7	12	15	12
Bevelen van bevoegde personen	7	4	10	7	21	6	10	12	5
Voorrang	6	6	7	9	12	7	14	7	5
Gebodsborden	2	1	2	11	2	1	11	3	1
Vervoer van personen (Wegcode)	4	2	4	2	2	4	2	4	5
Gedrag tov bepaalde weggebruikers	4	0	7	1	0	2	2	3	0
Wegcode: andere	1	0	1	3	2	1	1	0	1
TOTAAL	204	144	408	332	301	278	306	258	196

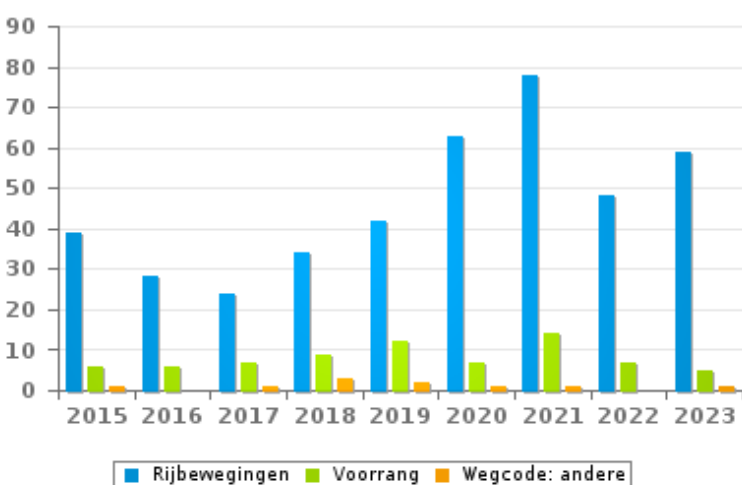
Aantal inbreuken



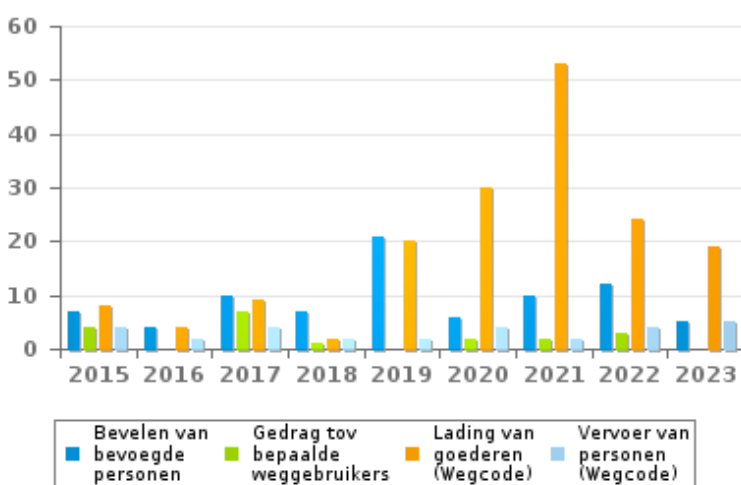
Aantal inbreuken



Aantal inbreuken



Aantal inbreuken





VERKEERSINBREUKEN (autosnelwegen inbegrepen) : TOP 5

2023

Alle inbreuken

Thema	Wetsartikel	Aantal inbreuken	% (*)
Snelheid	Art. 11.2.1°.a). Buiten de bebouwde kommen is de snelheid beperkt tot 120 km per uur op de autosnelwegen [...].	17.495	67,40 %
Snelheid	[VI. Gew.:] Snelheidsbeperking / zone 50 / openbare wegen buiten bebouwde kom, met uitzondering van de autosnelwegen. Art. 5. De weggebruikers moeten de verkeerslichten, verkeersborden en wegmarkeringen in acht nemen wanneer deze regelmatig zijn naar de vorm, voldoende zichtbaar zijn en overeenkomstig de voorschriften van [...] [het algemeen] reglement [op de politie van het wegverkeer en van het gebruik van de openbare weg] zijn aangebracht. Art. 68.3. [...] Bord C43 [met zonale geldigheid en vermelding 50]: Vanaf het verkeersbord [...] [tot het eindezonebord], verbod te rijden met een grotere snelheid dan [50 km per uur] [...]. Art. 65.5.10. Snelheidszones worden aangeduid door het verkeersbord C43 waaraan overeenkomstig 65.5.3. zonale geldigheid wordt gegeven. Vanaf het zonebord tot het eindezonebord is het verboden te rijden met een hogere snelheid dan de zonale snelheid [...].	1.606	6,19 %
Snelheid	[VI. Gew.:] Art. 11.1. Binnen de bebouwde kommen is de snelheid beperkt tot 50 km per uur [...].	1.563	6,02 %
Snelheid	[VI. Gew.:] Snelheidsbeperking / andere openbare wegen (buiten bebouwde kom) / voertuigen en slepen > 7,5 ton. Art. 11.3.2°. De snelheid van de voertuigen is volgens de aard van het voertuig, beperkt tot 60 km per uur voor andere voertuigen en slepen met luchtbanden en met een maximale toegelaten massa van meer dan 7,5 ton, behalve op de onder 11.2.1° en 11.2.2°a) [van KB 01-12-1975] bedoelde wegen.	1.209	4,66 %
Snelheid	[VI. Gew.:] Art. 11.2.3°.b). Buiten de bebouwde kommen is de snelheid beperkt tot 70 km per uur op de andere openbare wegen.	1.006	3,88 %



VERKEERSINBREUKEN (autosnelwegen inbegrepen) : TOP 5

2023

4de graadsinbreuken

Thema	Wetsartikel	Aantal inbreuken	% (*)
Wegcode (rest)	De overtreding op de hierna vermelde bepalingen wordt beschouwd als overtreding van 4de graad krachtens artikel 4.4° van KB 30-09-2005 : Art. 20.3.2°. Het is verboden zich op een overweg te begeven wanneer de rode knipperlichten branden.	1	0,00 %

(*) % ten opzichte van totaal aantal inbreuken



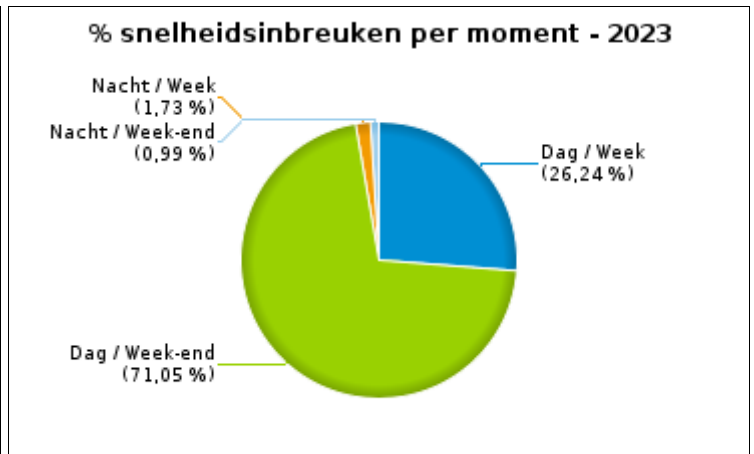
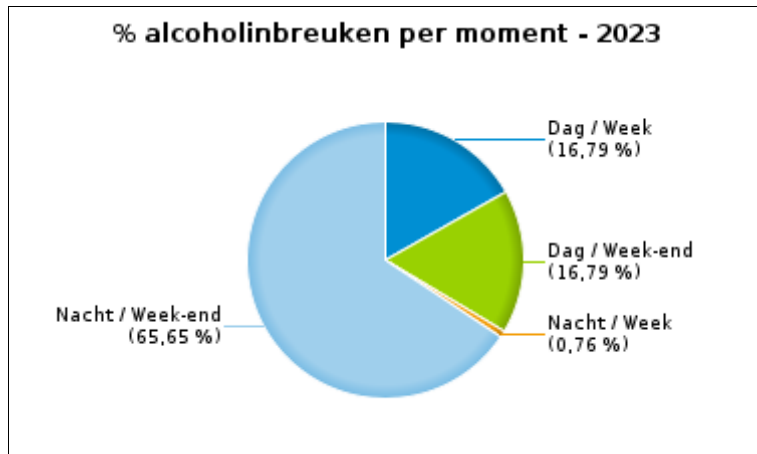
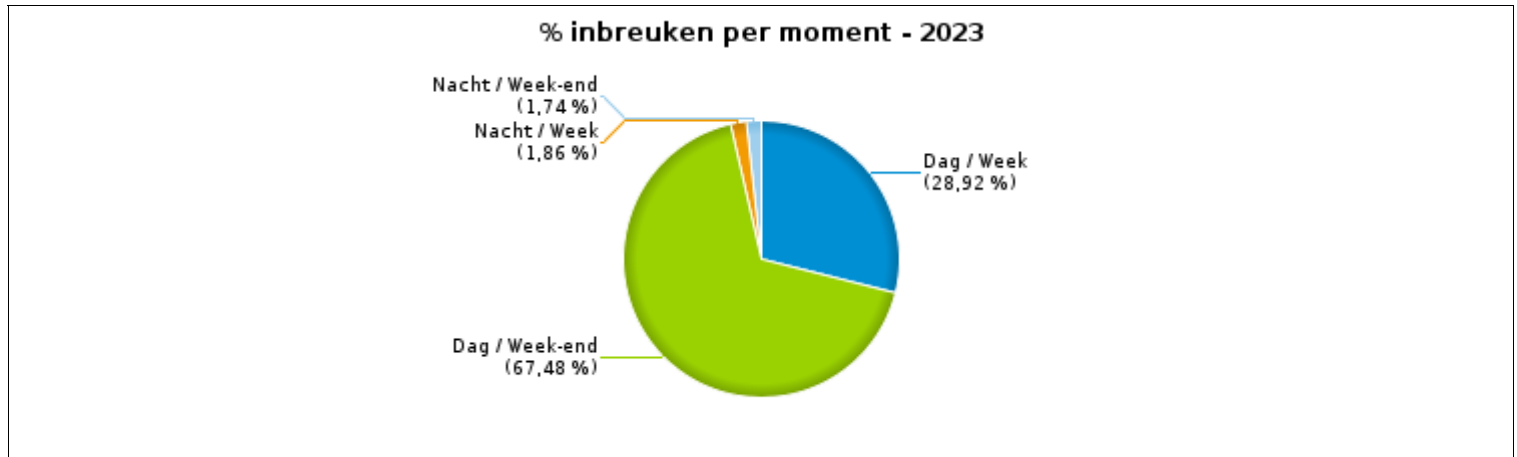
VERKEERSINBREUKEN (autosnelwegen inbegrepen) : MOMENT

Aantal inbreuken per moment van de week 2023

	Week			Week-end			TOTAAL
	Dag	Nacht	Subtotaal	Dag	Nacht	Subtotaal	
Snelheid	6.335	417	6.752	17.155	239	17.394	24.146
Stilstaan en parkeren	20	2	22	5	3	8	30
GSM	254	1	255	49	9	58	313
Helm en beschermende kledij	15	1	16	2	0	2	18
Gordel en kinderzitje	47	0	47	19	7	26	73
Verkeerslichten	128	18	146	9	9	18	164
Wegcode (rest)	136	12	148	26	22	48	196
Alcohol	22	1	23	22	86	108	131
Drugs	25	2	27	16	17	33	60
Inschrijving	40	4	44	25	2	27	71
Rijbewijs	139	7	146	40	25	65	211
Technische eisen	176	6	182	77	15	92	274
Verzekering	36	2	38	10	6	16	54
Zwaar vervoer	24	0	24	4	2	6	30
Andere	1	0	1	0	0	0	1
Onbekend	109	9	118	56	10	66	184
TOTAAL	7.507	482	7.989	17.515	452	17.967	25.956

Weekend: van vrijdag 22.00u tot maandag 06.00u
Week: van maandag 06.00u tot vrijdag 22.00u

Dag: van 06.00u tot 22.00u
Nacht: van 22.00u tot 06.00u





SNELHEIDSINBREUKEN (autosnelwegen inbegrepen) : PLAATS

2023

Hamme

Straat	Huis nr	Km paal	0-10 km/u te snel	11-20 km/u te snel	21-30 km/u te snel	31-40 km/u te snel	>40 km/u te snel	??? km/u te snel	TOTAAL
ARDOYSTRAAT RICHTING KRUISBEELDSTRAAT	45		82	15	8	0	0	0	105
ARDOYSTRAAT RICHTING KRUISBEELDSTRAAT	29		69	29	5	0	0	0	103
ARDOYSTRAAT RICHTING KRUISBEELDSTRAAT	43		39	7	2	0	0	0	48
ARDOYSTRAAT RICHTING N446	29		101	44	2	0	0	0	147
ARDOYSTRAAT RICHTING N446	45		78	34	1	0	0	0	113
ARDOYSTRAAT RICHTING N446	43		65	25	3	0	0	0	93
AUBROECKSTRAAT RICHTING KASTEELLAAN	30		48	19	3	0	0	0	70
AUBROECKSTRAAT RICHTING VRIJBOOMSTRAAT	30		31	7	0	2	0	0	40
DAMPUTSTRAAT RICHTING TWEEBRUGGENPLEIN	53		1	0	0	0	0	0	1
Damstraat			1	1	0	0	0	0	2
Damstraat	9		0	0	0	0	0	1	1
DAMSTRAAT RICHTING HOSPITAALSTRAAT	68		137	21	3	0	0	0	161
DAMSTRAAT RICHTING HOSPITAALSTRAAT	70		6	0	0	0	0	0	6
DAMSTRAAT RICHTING NEERSTRAAT	68		62	11	3	0	0	0	76
DAMSTRAAT RICHTING NEERSTRAAT	70		1	1	1	0	0	0	3
DAMSTRAAT RICHTING NEERSTRAAT	64		0	2	0	0	0	0	2
DAMSTRAAT RICHTING NEERSTRAAT	88		2	0	0	0	0	0	2
DOMMELSTRAAT RICHTING SOMBEKE DRIES	107		2	0	0	0	0	0	2
DOMMELSTRAAT RICHTING STATIONSTRAAT	107		1	1	0	0	0	0	2
DRAPSTRAAT RICHTING CALVARIEBERG	49D		9	3	0	0	0	0	12
DRAPSTRAAT RICHTING CALVARIEBERG	21		6	4	0	0	0	0	10
DRAPSTRAAT RICHTING CALVARIEBERG	49A		6	0	0	0	0	0	6
DRAPSTRAAT RICHTING KALVARIEBERG	49D		12	0	0	0	0	0	12
DRAPSTRAAT RICHTING TWEEBRUGGENPLEIN	49D		23	1	0	0	0	0	24
DRAPSTRAAT RICHTING TWEEBRUGGENPLEIN	21		6	3	0	0	1	0	10
DRAPSTRAAT RICHTING TWEEBRUGGENPLEIN	49A		8	1	0	0	0	0	9
EKELBEKE RICHTING KRUISBEELDSTRAAT	26		16	6	3	1	0	0	26
EKELBEKE RICHTING KRUISBEELDSTRAAT	205		4	3	1	0	0	0	8



SNELHEIDSINBREUKEN (autosnelwegen inbegrepen) : PLAATS

2023

Hamme

Straat	Huis nr	Km paal	0-10 km/u te snel	11-20 km/u te snel	21-30 km/u te snel	31-40 km/u te snel	>40 km/u te snel	??? km/u te snel	TOTAAL
EKELBEKE RICHTING N446	205		9	4	0	0	0	0	13
EKELBEKE RICHTING VOSSESTRAAT	26		6	5	0	0	0	0	11
EVANGELIESTRAAT RICHTING STRIJDEERSLAAN	155		16	4	1	0	0	0	21
EVANGELIESTRAAT RICHTING STRIJDEERSLAAN	161		13	4	0	0	0	0	17
EVANGELIESTRAAT RICHTING STRIJDEERSLAAN	115		11	3	1	0	0	0	15
EVANGELIESTRAAT RICHTING VIERWEEGS	155		50	7	1	0	0	0	58
EVANGELIESTRAAT RICHTING WEVERSTRAAT	161		29	9	0	0	0	0	38
EVANGELIESTRAAT RICHTING WEVERSTRAAT	115		13	5	0	0	0	0	18
HAMME, N446 RICHTING DENDERMONDE		8.0	61	8	0	0	0	0	69
HAMME, N446 RICHTING WAASMUNSTER		8.0	35	9	0	1	0	0	45
HAMMESTRAAT RICHTING BLOEMENSTRAAT	12		3	1	0	0	0	0	4
HAMMESTRAAT RICHTING STRIJDEERSLAAN	12		2	0	0	0	0	0	2
HEBBESTRAAT RICHTING MOERZEKE DORP	110		30	4	0	0	0	0	34
HEBBESTRAAT RICHTING MOERZEKE-DORP	112		98	43	4	0	0	0	145
HEBBESTRAAT RICHTING MOERZEKE-DORP	114		13	6	2	0	0	0	21
HEBBESTRAAT RICHTING N41	112		80	22	4	2	0	0	108
HEBBESTRAAT RICHTING N41	110		16	1	0	0	0	0	17
HEBBESTRAAT RICHTING N41	114		4	4	4	0	0	0	12
Heirbaan			0	0	0	0	2	0	2
HEIRBAAN RICHTING DENDERMONDE	253		2	1	0	0	0	0	3
HOOIRT RICHTING DAMSTRAAT	25		6	0	0	0	0	0	6
HOOIRT RICHTING DENDERMONDSE STEENWEG	240		6	2	0	0	0	0	8
HOOIRT RICHTING N41	25		7	1	0	0	0	0	8
HOOIRT RICHTING NEERSTRAAT	240		5	1	1	0	0	0	7
HOSPITAALSTRAAT RICHTING DAMSTRAAT	35		8	2	3	0	0	0	13
HOSPITAALSTRAAT RICHTING DAMSTRAAT	33		4	0	0	0	0	0	4
HOSPITAALSTRAAT RICHTING DAMSTRAAT	32		3	0	0	0	0	0	3
HOSPITAALSTRAAT RICHTING DAMSTRAAT	37		1	1	0	0	0	0	2



SNELHEIDSINBREUKEN (autosnelwegen inbegrepen) : PLAATS

2023

Hamme

Straat	Huis nr	Km paal	0-10 km/u te snel	11-20 km/u te snel	21-30 km/u te snel	31-40 km/u te snel	>40 km/u te snel	??? km/u te snel	TOTAAL
HOSPITAALSTRAAT RICHTING MOERHEIDE	39		0	1	0	0	0	0	1
HOSPITAALSTRAAT RICHTING TWEEBRUGGENPLEIN	35		13	4	1	3	0	0	21
HOSPITAALSTRAAT RICHTING TWEEBRUGGENPLEIN	39		6	1	0	0	0	0	7
HOSPITAALSTRAAT RICHTING TWEEBRUGGENPLEIN	33		5	0	0	0	0	0	5
HOSPITAALSTRAAT RICHTING TWEEBRUGGEPLEIN	37		5	2	0	0	0	0	7
HOSPITAALSTRAAT RICHTING TWEEBRUGGEPLEIN	32		3	1	0	0	0	0	4
KRUISBEELDSTRAAT RICHTING ARDOYSTRAAT	173		23	2	1	2	0	0	28
KRUISBEELDSTRAAT RICHTING ARDOYSTRAAT	153		17	5	0	0	0	0	22
KRUISBEELDSTRAAT RICHTING ARDOYSTRAAT	157		8	2	0	0	0	0	10
KRUISBEELDSTRAAT RICHTING KAALDRIES	153		16	5	0	0	0	0	21
KRUISBEELDSTRAAT RICHTING KAALDRIES	173		10	5	1	0	0	0	16
KRUISBEELDSTRAAT RICHTING KAALDRIES	157		4	3	0	0	0	0	7
MEERSTRAAT RICHTING LANGE MAAT	156		1	0	0	0	0	0	1
MOERHEIDE RICHTING KRUISBEELDSTRAAT	91		22	2	1	0	0	0	25
MOERHEIDE RICHTING VUURKRUISENLAAN	91		29	8	0	0	0	0	37
MOERHEIDE RICHTING VUURKRUISENLAAN	87		2	0	0	0	0	0	2
N41 Richting Aalst		20.6	0	0	0	0	0	1	1
N41 Richting Aalst			0	0	0	0	1	0	1
N41 RIJKSWEG RICHTING DENDERMONDE		22.1	193	14	1	0	0	0	208
N41 RIJKSWEG RICHTING DENDERMONDE		20.3	102	3	1	1	0	0	107
N41 RIJKSWEG RICHTING DENDERMONDE		20.9	97	6	0	0	0	0	103
N41 RIJKSWEG RICHTING DENDERMONDE		21.6	65	3	1	0	1	0	70
N41 RIJKSWEG RICHTING SINT-NIKLAAS		20.3	857	15	0	1	0	0	873
N41 RIJKSWEG RICHTING SINT-NIKLAAS		20.9	143	2	1	0	0	0	146
N41 RIJKSWEG RICHTING SINT-NIKLAAS		22.1	99	3	0	0	0	0	102
N41 RIJKSWEG RICHTING SINT-NIKLAAS		21.6	62	2	0	0	0	0	64
N470 Grembergen (N47) - Hamme (N41)			0	0	0	0	0	1	1
N470 RICHTING DENDERMONDE		3.5	14	3	0	0	0	0	17



SNELHEIDSINBREUKEN (autosnelwegen inbegrepen) : PLAATS

2023

Hamme

Straat	Huis nr	Km paal	0-10 km/u te snel	11-20 km/u te snel	21-30 km/u te snel	31-40 km/u te snel	>40 km/u te snel	??? km/u te snel	TOTAAL
N470 RICHTING HAMME		3.5	13	6	1	0	0	0	20
N470 RICHTING HAMME	96	3.5	0	2	0	0	0	0	2
Neerstraat	38		0	0	0	0	0	2	2
NEERSTRAAT RICHTING HAMME	152		13	6	2	0	0	0	21
NEERSTRAAT RICHTING MOERZEKE	152		3	5	0	1	0	0	9
NOORDSTRAAT RICHTING N41	63		2	0	0	0	0	0	2
Sint-Annastraat	245		18	9	0	1	0	0	28
SINT-ANNASTRAAT RICHTING N41	245		6	2	1	0	0	0	9
SINT-ANNASTRAAT RICHTING N446	180		135	35	2	1	0	0	173
SINT-ANNASTRAAT RICHTING ZELE	180		126	35	5	1	0	0	167
SINT-ANNASTRAAT RICHTING ZELE	245		8	4	0	0	0	0	12
Theet	6		0	0	0	0	0	2	2
Theet			0	0	0	0	0	2	2
WEVERSTRAAT RICHTING EVANGELIESTRAAT	32		5	1	0	0	0	0	6
WEVERSTRAAT RICHTING EVANGELIESTRAAT	14G		1	1	1	0	0	0	3
WEVERSTRAAT RICHTING LIPPEVELD	37		2	0	0	0	0	0	2
WEVERSTRAAT RICHTING N470	14G		7	4	0	0	0	0	11
WEVERSTRAAT RICHTING N470	32		7	0	0	0	0	0	7
WEVERSTRAAT RICHTING N470	37		5	0	0	0	0	0	5
ZOGGE RICHTING MEERSTRAAT	74		14	8	0	0	0	0	22
ZOGGE RICHTING N446	74		18	8	0	0	0	0	26
Zwaarveld			0	0	0	0	0	1	1
TOTAAL			3.526	603	76	17	5	10	4.237

Waasmunster

Straat	Huis nr	Km paal	0-10 km/u te snel	11-20 km/u te snel	21-30 km/u te snel	31-40 km/u te snel	>40 km/u te snel	??? km/u te snel	TOTAAL
A14-E17 Ri Antwerpen		74.9	13.403	3.081	837	208	120	0	17.649



SNELHEIDSINBREUKEN (autosnelwegen inbegrepen) : PLAATS

2023

Waasmunster

Straat	Huis nr	Km paal	0-10 km/u te snel	11-20 km/u te snel	21-30 km/u te snel	31-40 km/u te snel	>40 km/u te snel	??? km/u te snel	TOTAAL
A14-E17 Ri Antwerpen			2	4	1	0	0	5	12
A14-E17 Ri Antwerpen		81.4	0	0	0	0	0	3	3
A14-E17 Ri Antwerpen		73.8	0	0	0	0	0	2	2
A14-E17 Ri Antwerpen		74.4	0	0	0	0	1	0	1
A14-E17 Ri Antwerpen		75.0	0	0	0	1	0	0	1
A14-E17 Ri Antwerpen		77.2	0	0	0	0	0	1	1
A14-E17 Ri Antwerpen		78.0	0	0	0	0	0	1	1
A14-E17 Ri Antwerpen		78.4	0	0	0	0	0	1	1
A14-E17 Ri Antwerpen		78.7	0	0	0	0	1	0	1
A14-E17 Ri Antwerpen		80.9	0	0	0	0	0	1	1
A14-E17 Richting Antwerpen Parking Waasmunster		80.5	0	0	0	0	0	5	5
A14-E17 Richting Lille (F) Parking Waasmunster			0	0	0	1	0	0	1
A14-E17 Ri Lille (F)			1	1	1	0	1	5	9
A14-E17 Ri Lille (F)		75.0	0	0	1	0	0	1	2
A14-E17 Ri Lille (F)		80.0	0	0	0	1	0	1	2
A14-E17 Ri Lille (F)		70.0	0	0	0	0	0	1	1
A14-E17 Ri Lille (F)		79.0	0	0	0	0	0	1	1
A14-E17 Ri Lille (F)		80.5	0	0	0	0	0	1	1
A14-E17 Ri Lille (F)		81.7	0	0	0	0	0	1	1
DOMMELSTRAAT RICHTING SOMBEKEDRIES	78		33	6	0	0	0	0	39
DOMMELSTRAAT RICHTING SOMBEKEDRIES	69		11	7	2	0	0	0	20
DOMMELSTRAAT RICHTING STATIONSSTRAAT	78		16	4	1	0	0	0	21
DOMMELSTRAAT RICHTING STATIONSSTRAAT	69		12	6	2	0	0	0	20
FORTENSTRAAT RICHTING NIJVERHEIDSLAAN	52		12	4	3	0	0	0	19
FORTENSTRAAT RICHTING NIJVERHEIDSLAAN	36		5	0	0	0	0	0	5
FORTENSTRAAT RICHTING PATOTTERIJSTRAAT	52		18	4	1	0	0	0	23
FORTENSTRAAT RICHTING PATOTTERIJSTRAAT	36		6	1	0	0	0	0	7
FORTENSTRAAT RICHTING PATOTTERIJSTRAAT	62		1	0	0	0	0	0	1



SNELHEIDSINBREUKEN (autosnelwegen inbegrepen) : PLAATS

2023

Waasmunster

Straat	Huis nr	Km paal	0-10 km/u te snel	11-20 km/u te snel	21-30 km/u te snel	31-40 km/u te snel	>40 km/u te snel	??? km/u te snel	TOTAAL
GROENSELSTRAAT RICHTING N70	64		60	13	2	0	0	0	75
GROENSELSTRAAT RICHTING OUDEHEERWEG RUITER	64		11	9	0	2	0	0	22
Grote Baan	287		0	0	0	0	0	1	1
HOOGSTRAAT RICHTING N446	201		13	1	0	0	0	0	14
HOOGSTRAAT RICHTING N446	191		8	2	2	0	0	0	12
HOOGSTRAAT RICHTING N446	209		9	0	0	0	0	0	9
HOOGSTRAAT RICHTING N446	185		8	0	0	0	0	0	8
HOOGSTRAAT RICHTING N446	207		5	1	1	0	0	0	7
HOOGSTRAAT RICHTING N446	189		4	1	0	0	0	0	5
HOOGSTRAAT RICHTING N446	183		2	0	0	0	0	0	2
HOOGSTRAAT RICHTING N446	213		1	0	0	0	0	0	1
HOOGSTRAAT RICHTING NIJVERHEIDSLAAN	191		6	2	0	0	0	0	8
HOOGSTRAAT RICHTING NIJVERHEIDSLAAN	183		5	0	0	0	0	0	5
HOOGSTRAAT RICHTING NIJVERHEIDSLAAN	189		4	0	0	0	0	0	4
HOOGSTRAAT RICHTING NIJVERHEIDSLAAN	207		4	0	0	0	0	0	4
HOOGSTRAAT RICHTING NIJVERHEIDSLAAN	201		2	1	0	0	0	0	3
HOOGSTRAAT RICHTING NIJVERHEIDSLAAN	209		2	0	0	0	0	0	2
HOOGSTRAAT RICHTING STATIONSSTRAAT	187		8	1	0	0	0	0	9
HOOGSTRAAT RICHTING STATIONSSTRAAT	185		4	0	0	0	0	0	4
N446 RICHTING BELSELE		2.1	240	110	11	2	0	0	363
N446 RICHTING BELSELE	43	2.1	30	13	1	0	0	0	44
N446 RICHTING HOOGSTRAAT		2.1	277	112	13	2	0	0	404
N446 RICHTING HOOGSTRAAT	43	2.1	22	11	4	0	0	0	37
N70 Richting Gent			0	0	0	0	0	1	1
N70 WAASMUNSTER, N70 RICHTING ANTWERPEN		22.4	148	41	7	2	1	0	199
N70 WAASMUNSTER, N70 RICHTING ANTWERPEN		22.6	20	13	2	0	0	0	35
N70 WAASMUNSTER, N70 RICHTING ANTWERPEN		25.6	11	1	0	0	0	0	12



SNELHEIDSINBREUKEN (autosnelwegen inbegrepen) : PLAATS

2023

Waasmunster

Straat	Huis nr	Km paal	0-10 km/u te snel	11-20 km/u te snel	21-30 km/u te snel	31-40 km/u te snel	>40 km/u te snel	??? km/u te snel	TOTAAL
N70 WAASMUNSTER, N70 RICHTING ANTWERPEN		22.7	2	7	1	0	0	0	10
N70 WAASMUNSTER, N70 RICHTING GENT		22.4	152	37	9	2	1	0	201
N70 WAASMUNSTER, N70 RICHTING GENT		22.6	16	7	2	1	0	0	26
N70 WAASMUNSTER, N70 RICHTING GENT		25.6	12	0	0	0	0	0	12
N70 WAASMUNSTER, N70 RICHTING GENT	29	22.4	2	3	0	0	0	0	5
N70 WAASMUNSTER, N70 RICHTING GENT		22.7	0	1	0	0	0	0	1
NEERSTRAAT RICHTING LOKEREN	343		2	0	0	1	0	0	3
NEERSTRAAT RICHTING NEDERHEIRWEG	105		28	10	0	0	0	0	38
NEERSTRAAT RICHTING NEDERHEIRWEG	141		18	3	0	0	0	0	21
NEERSTRAAT RICHTING PONTRAVELAAN	105		30	12	2	0	1	0	45
NEERSTRAAT RICHTING PONTRAVELAAN	141		23	8	0	0	0	0	31
NIJVERHEIDSLAAN RICHTING N41	43		19	14	0	0	0	0	33
NIJVERHEIDSLAAN RICHTING N41	140		7	0	0	0	0	0	7
NIJVERHEIDSLAAN RICHTING N41	221		1	0	1	0	0	0	2
NIJVERHEIDSLAAN RICHTING POTAARDESTRAAT	9		30	10	0	0	0	0	40
NIJVERHEIDSLAAN RICHTING STATIONSSTRAAT	9		95	15	1	0	0	0	111
NIJVERHEIDSLAAN RICHTING STATIONSSTRAAT	43		21	8	3	0	0	0	32
NIJVERHEIDSLAAN RICHTING STATIONSSTRAAT	140		15	8	0	0	0	0	23
NIJVERHEIDSLAAN RICHTING STATIONSSTRAAT	221		2	0	0	0	0	0	2
OMMEGANGSDREEF RICHTING FORTENSTRAAT	26		1	0	0	0	0	0	1
OMMEGANGSDREEF RICHTING STATIONSSTRAAT	26		2	1	0	0	0	0	3
Schrijbergstraat	28		0	0	0	0	0	1	1
SINT ANNASTRAAT RICHTING HAMME	37		9	1	0	0	0	0	10
SINT ANNASTRAAT RICHTING N446	39		4	0	0	0	0	0	4
SINT ANNASTRAAT RICHTING ZELE	37		13	1	1	0	0	0	15
SINT ANNASTRAAT RICHTING ZELE	39		5	0	0	0	0	0	5
SINT ANNASTRAAT RICHTING ZELE	35		1	1	0	0	0	0	2
SOUSBEEKSTRAAT RICHTING NEERSTRAAT	58A		15	9	3	1	0	0	28



SNELHEIDSINBREUKEN (autosnelwegen inbegrepen) : PLAATS

2023

Waasmunster

Straat	Huis nr	Km paal	0-10 km/u te snel	11-20 km/u te snel	21-30 km/u te snel	31-40 km/u te snel	>40 km/u te snel	??? km/u te snel	TOTAAL
SOUSBEEKSTRAAT RICHTING NEERSTRAAT	69		6	2	0	0	0	0	8
SOUSBEEKSTRAAT RICHTING NEERSTRAAT	83		1	0	0	0	0	0	1
SOUSBEEKSTRAAT RICHTING OUDEHEERWEG RUITER	69		4	3	0	0	0	0	7
SOUSBEEKSTRAAT RICHTING OUDEHEERWEG RUITER	83		4	0	0	0	0	0	4
SOUSBEEKSTRAAT RICHTING OUDEHEERWEG- RUITER	58A		24	8	4	0	0	0	36
TOTAAL			14.988	3.619	919	224	126	33	19.909



SNELHEIDSINBREUKEN (autosnelwegen inbegrepen) : SNELHEIDSREGIME

2023

toegelaten snelheid	0-10 km/u te snel	11-20 km/u te snel	21-30 km/u te snel	31-40 km/u te snel	>40 km/u te snel	??? km/u te snel	TOTAAL
30	32	16	0	0	0	0	48
50	3.047	940	126	21	3	0	4.137
60	1.194	14	0	1	0	0	1.209
70	835	166	29	8	5	1	1.044
90	55	94	17	4	0	0	170
120	13.351	2.992	823	207	123	0	17.496
Onbekend	0	0	0	0	0	42	42
TOTAAL	18.514	4.222	995	241	131	43	24.146

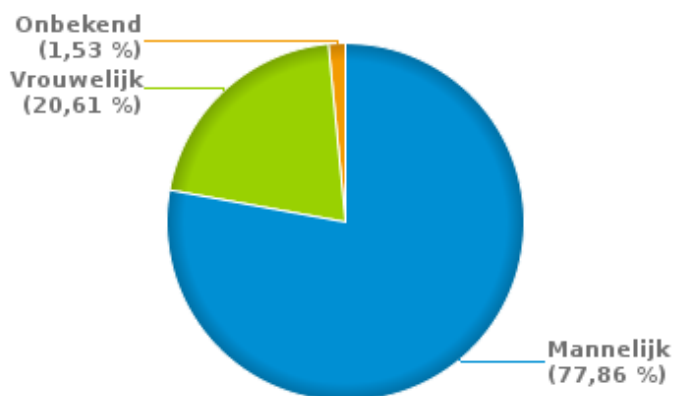


VERKEERSINBREUKEN (autosnelwegen inbegrepen) : PROFILERING 2023

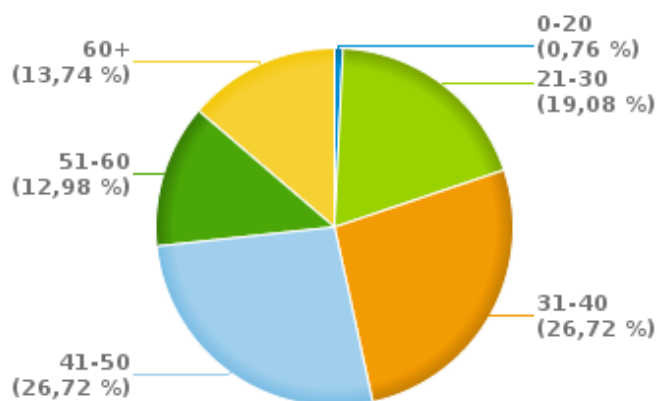
Aantal inbreuken alcohol per geslacht en per leeftijdscategorie

	Mannelijk	Vrouwelijk	Onbekend	TOTAAL
0-20	1	0	0	1
21-30	22	1	2	25
31-40	26	9	0	35
41-50	27	8	0	35
51-60	13	4	0	17
60+	13	5	0	18
TOTAAL	102	27	2	131

% Alcoholinbreuken per geslacht - 2023



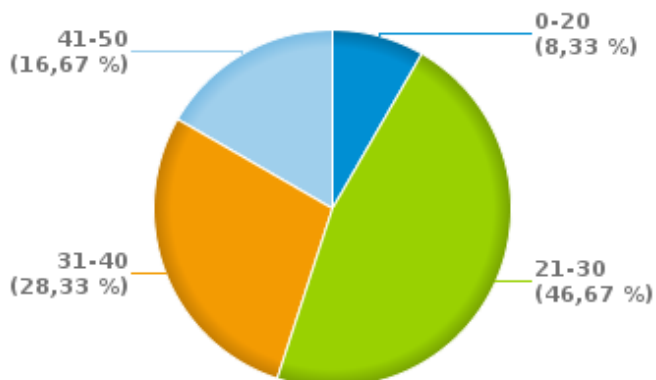
% Alcoholinbreuken per leeftijd - 2023



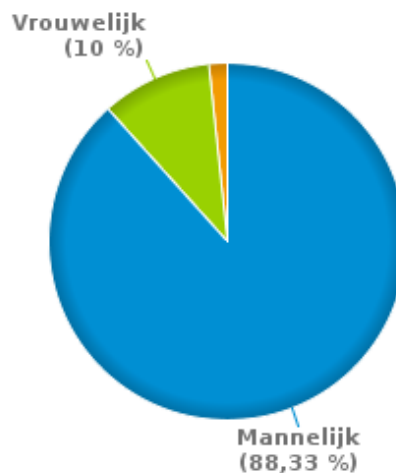
Aantal inbreuken drugs per geslacht en per leeftijdscategorie

	Mannelijk	Vrouwelijk	Onbekend	TOTAAL
0-20	4	1	0	5
21-30	25	2	1	28
31-40	14	3	0	17
41-50	10	0	0	10
TOTAAL	53	6	1	60

% Drugsinbreuken per leeftijd - 2023



% Drugsinbreuken per geslacht - 2023





VERKEERSINBREUKEN

REPORT FILTERS

Begin jaar van de inbreuken	2015
Einde jaar van de inbreuken	2023
Trimester	Trim. 1;Trim. 2;Trim. 3;Trim. 4
Datum van afsluiting van de gegevensbank	30/04/24
Politiezone	PZ HAMME/WAASMUNSTER
Lokale/federale eenheid	
Op/Buiten snelweg	(autosnelwegen inbegrepen)
Vaststellende politie-eenheid	

Refresh report datum	01/07/2024 10:22:01
-----------------------------	---------------------