

**Overzicht
Verkeersinbreuken
(autosnelwegen inbegrepen)
2023**

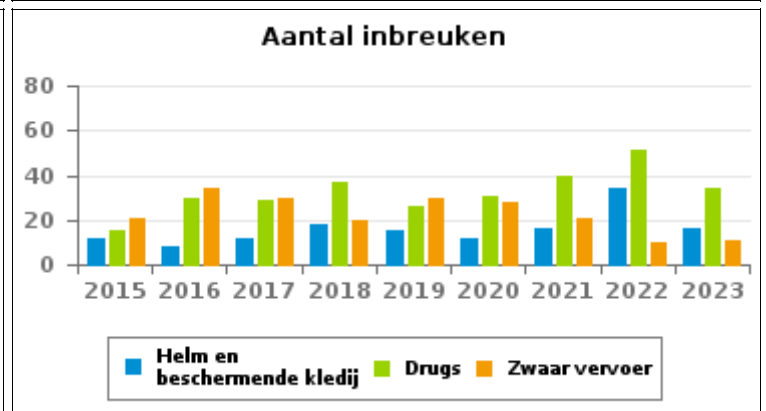
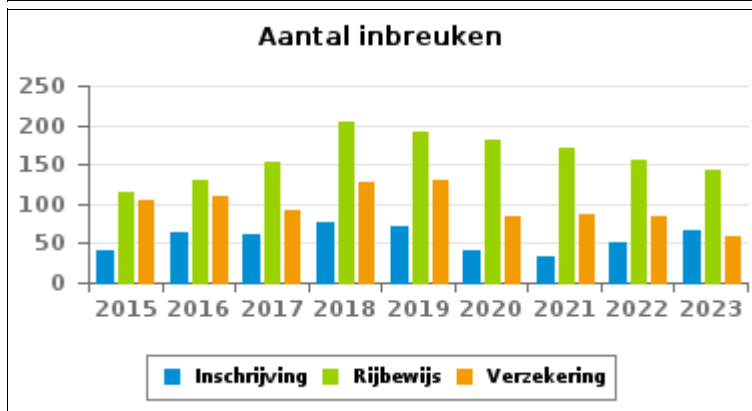
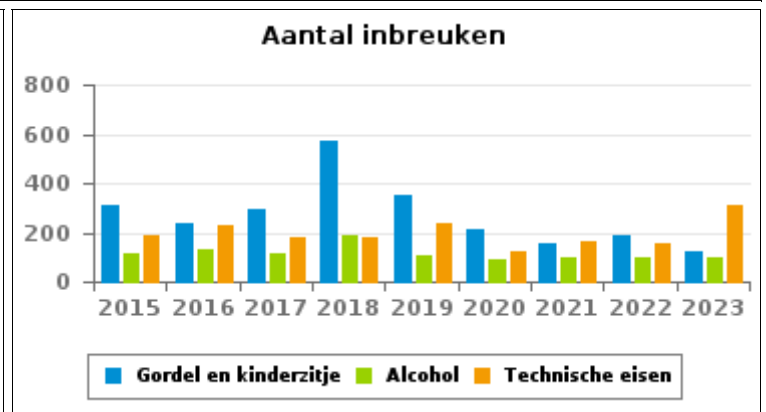
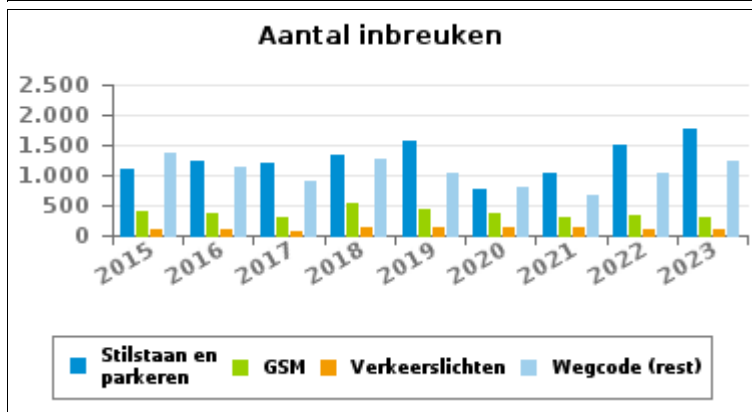
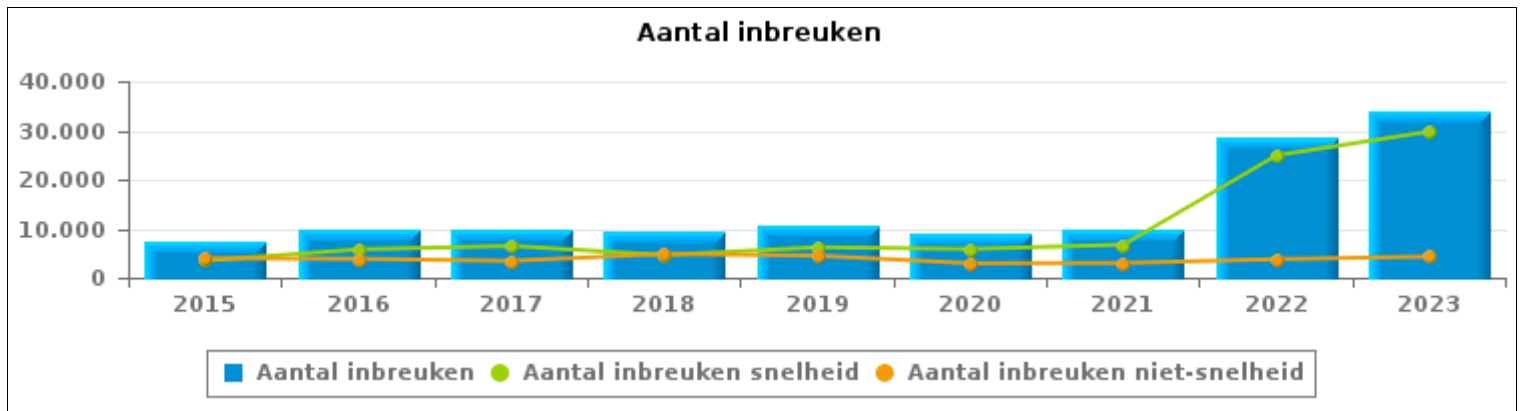
PZ LOKEREN



VERKEERSINBREUKEN (autosnelwegen inbegrepen) : ALGEMEEN OVERZICHT

Vergelijking per jaar: 2015-2023

	2015	2016	2017	2018	2019	2020	2021	2022	2023
TOTAAL AANTAL INBREUKEN	7.419	9.607	9.893	9.437	10.679	8.781	9.723	28.685	34.055
INBREUKEN PER THEMA									
	2015	2016	2017	2018	2019	2020	2021	2022	2023
Snelheid	3.471	5.768	6.469	4.594	6.197	5.849	6.729	24.923	29.748
Stilstaan en parkeren	1.097	1.234	1.191	1.328	1.564	767	1.034	1.489	1.755
GSM	394	371	284	520	432	372	314	317	310
Helm en beschermende kledij	12	8	12	18	15	12	16	34	16
Gordel en kindersitje	307	235	290	572	351	215	155	186	125
Verkeerslichten	110	101	75	133	139	122	129	108	96
Wegcode (rest)	1.370	1.135	900	1.258	1.030	812	675	1.023	1.250
Alcohol	118	130	111	184	110	91	100	97	97
Drugs	15	30	29	37	26	31	40	51	34
Inschrijving	42	65	61	77	72	40	33	50	66
Rijbewijs	115	129	152	203	191	180	171	156	142
Technische eisen	189	229	181	177	240	120	165	154	308
Verzekering	104	109	93	128	129	85	87	83	59
Zwaar vervoer	21	34	30	20	30	28	21	10	11
Andere	3	2	0	1	5	5	1	1	1
Onbekend	51	27	15	187	148	52	53	3	37



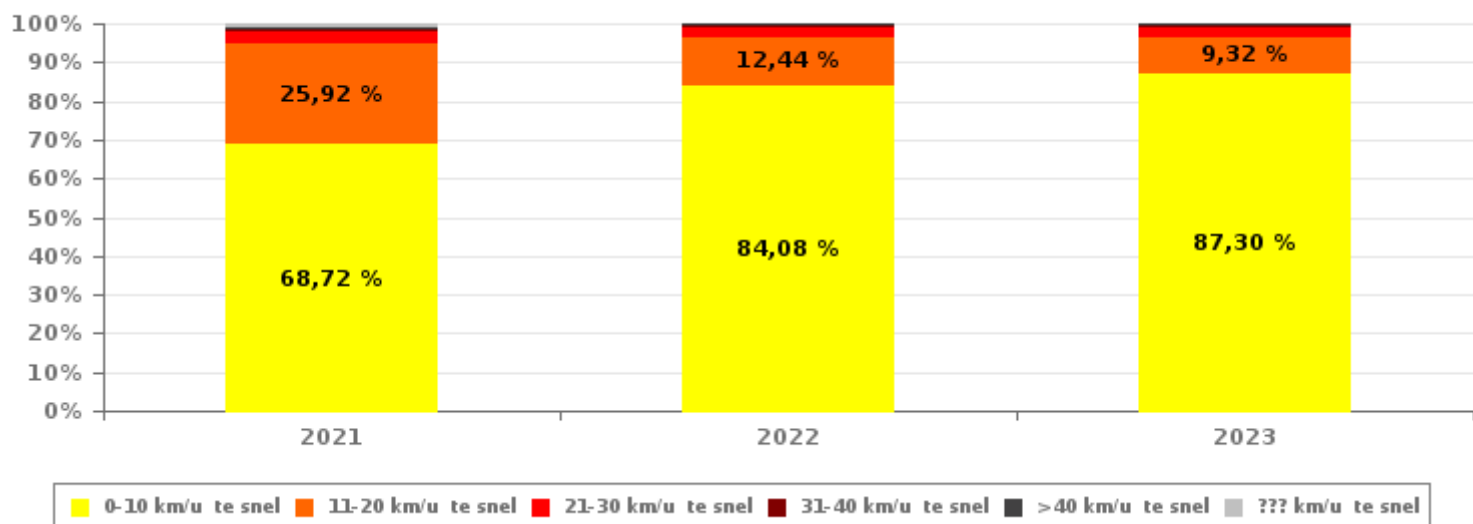


VERKEERSINBREUKEN (autosnelwegen inbegrepen) : ALGEMEEN OVERZICHT INBREUKEN PER ZWAARTEGRAAD

Vergelijking per jaar: 2015-2023

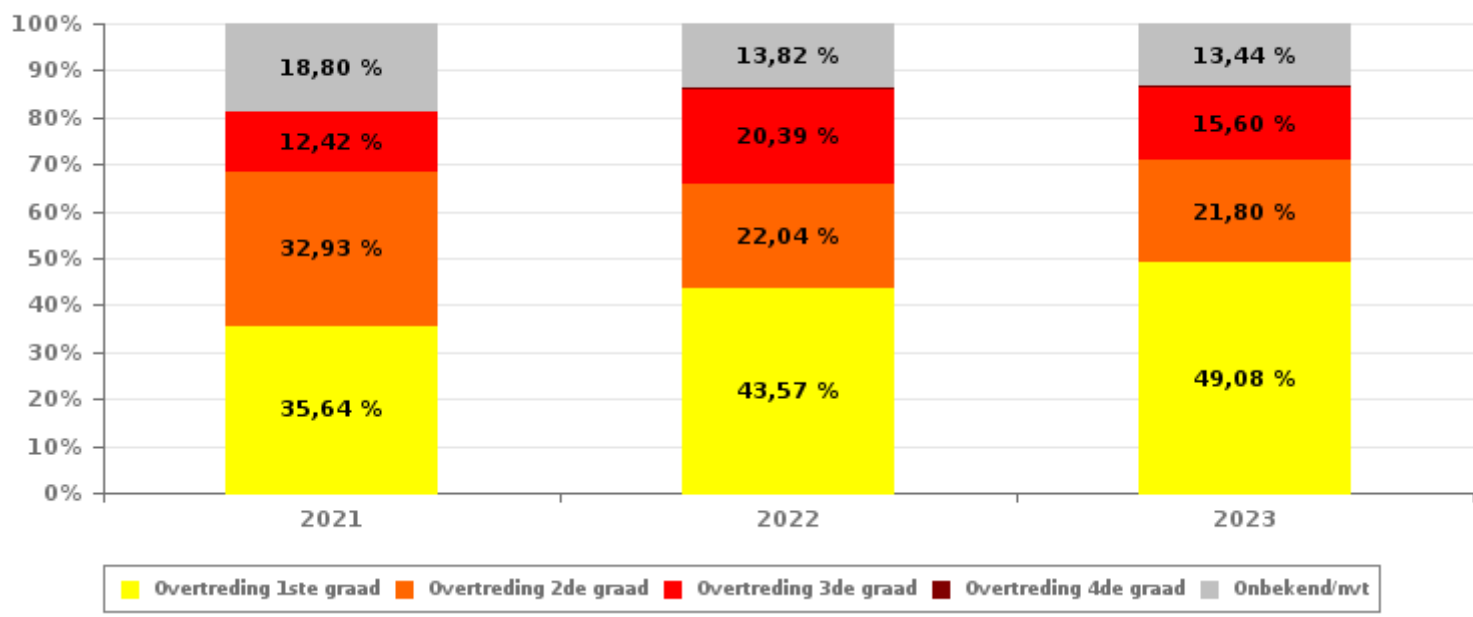
SNELHEID	2015	2016	2017	2018	2019	2020	2021	2022	2023
0-10 km/u te snel	465	3.671	3.564	3.066	4.083	3.772	4.624	20.955	25.969
11-20 km/u te snel	2.435	1.717	2.077	1.217	1.695	1.645	1.744	3.100	2.773
21-30 km/u te snel	408	261	535	185	257	261	208	626	663
31-40 km/u te snel	78	49	152	36	46	39	51	132	196
>40 km/u te snel	36	19	55	32	24	43	38	63	83
??? km/u te snel	49	51	86	58	92	89	64	47	64
Subtotaal SNELHEID	3.471	5.768	6.469	4.594	6.197	5.849	6.729	24.923	29.748

Aantal (snelheid) inbreuken : indeling per graad



NIET-SNELHEID	2015	2016	2017	2018	2019	2020	2021	2022	2023
1ste graad	1.993	1.903	1.564	1.871	1.758	971	1.067	1.639	2.114
2de graad	973	932	929	1.524	1.554	1.010	986	829	939
3de graad	338	316	284	520	363	422	372	767	672
4de graad	5	7	8	8	15	6	6	7	3
Onbekend/NVT	639	681	639	920	792	523	563	520	579
Subtotaal NIET-SNELHEID	3.948	3.839	3.424	4.843	4.482	2.932	2.994	3.762	4.307

Aantal (niet-snelheid) inbreuken : indeling per graad





VERKEERSINBREUKEN (autosnelwegen inbegrepen) : ALGEMEEN OVERZICHT

Vergelijking per maand voor het jaar 2023

	Jan	Feb	Maa	Apr	Mei	Jun	Jul	Aug	Sep	Okt	Nov	Dec	TOTAAL
TOTAAL AANTAL INBREUKEN	5.082	2.464	2.549	1.992	1.108	1.068	752	1.190	5.502	5.230	3.211	3.907	34.055
INBREUKEN PER THEMA	Jan	Feb	Maa	Apr	Mei	Jun	Jul	Aug	Sep	Okt	Nov	Dec	TOTAAL
Snelheid	4.717	2.145	2.036	1.626	772	806	506	813	5.156	4.780	2.812	3.579	29.748
Stilstaan en parkeren	148	138	194	209	157	91	97	202	124	177	133	85	1.755
GSM	18	15	33	22	47	26	17	32	29	34	19	18	310
Helm en beschermende kledij	0	0	2	2	4	4	2	1	1	0	0	0	16
Gordel en kinderzitje	7	11	11	17	16	10	5	6	17	6	9	10	125
Verkeerslichten	1	1	17	3	7	13	21	16	8	4	2	3	96
Wegcode (rest)	133	121	213	63	62	62	66	75	78	146	130	101	1.250
Alcohol	11	3	6	6	12	11	7	5	10	3	3	20	97
Drugs	2	1	3	4	1	2	4	5	3	3	2	4	34
Inschrijving	8	2	1	9	7	3	4	6	6	9	10	1	66
Rijbewijs	13	8	20	10	10	23	8	11	9	10	8	12	142
Technische eisen	21	15	10	16	8	9	7	9	43	33	71	66	308
Verzekering	3	3	3	4	3	8	4	8	10	4	5	4	59
Zwaar vervoer	0	1	0	1	2	0	4	0	3	0	0	0	11
Andere	0	0	0	0	0	0	0	0	0	0	0	1	1
Onbekend	0	0	0	0	0	0	0	1	5	21	7	3	37
INBREUKEN PER ZWAARTEGRAAD													
SNELHEID	Jan	Feb	Maa	Apr	Mei	Jun	Jul	Aug	Sep	Okt	Nov	Dec	TOTAAL
0-10 km/u te snel	4.152	1.832	1.723	1.333	672	701	438	658	4.597	4.283	2.447	3.133	25.969
11-20 km/u te snel	439	261	259	238	77	61	35	96	411	354	236	306	2.773
21-30 km/u te snel	77	37	37	36	14	31	20	38	92	99	89	93	663
31-40 km/u te snel	28	9	5	12	2	7	5	12	36	26	24	30	196
>40 km/u te snel	17	1	7	2	3	2	1	7	18	9	9	7	83
??? km/u te snel	4	5	5	5	4	4	7	2	2	9	7	10	64
Subtotaal SNELHEID	4.717	2.145	2.036	1.626	772	806	506	813	5.156	4.780	2.812	3.579	29.748
NIET-SNELHEID	Jan	Feb	Maa	Apr	Mei	Jun	Jul	Aug	Sep	Okt	Nov	Dec	TOTAAL
1ste graad	201	188	292	156	134	88	96	172	155	237	223	172	2.114
2de graad	72	68	91	128	98	62	56	90	59	79	83	53	939
3de graad	47	39	89	43	68	59	61	76	51	60	42	37	672
4de graad	1	0	0	1	0	0	1	0	0	0	0	0	3
Onbekend/NVT	44	24	41	38	36	53	32	39	81	74	51	66	579
Subtotaal NIET-SNELHEID	365	319	513	366	336	262	246	377	346	450	399	328	4.307

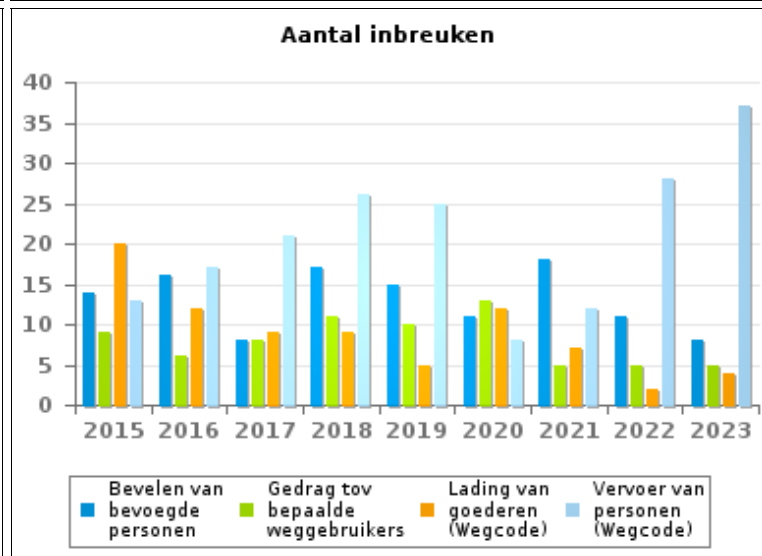
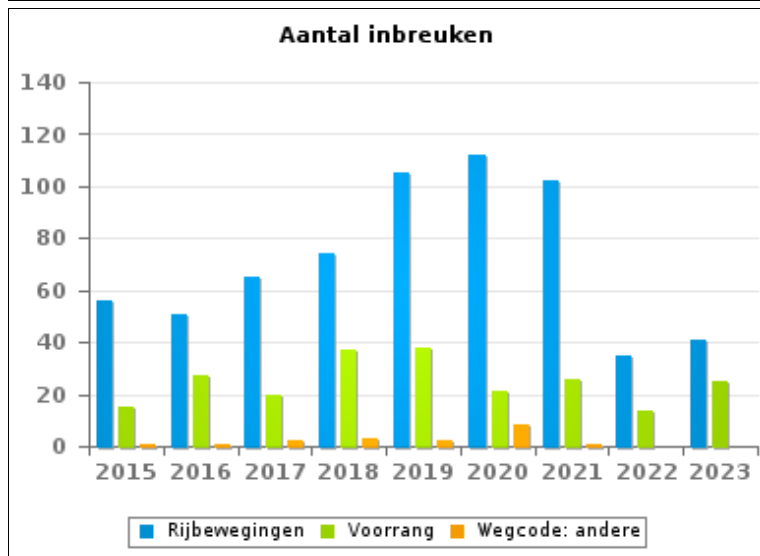
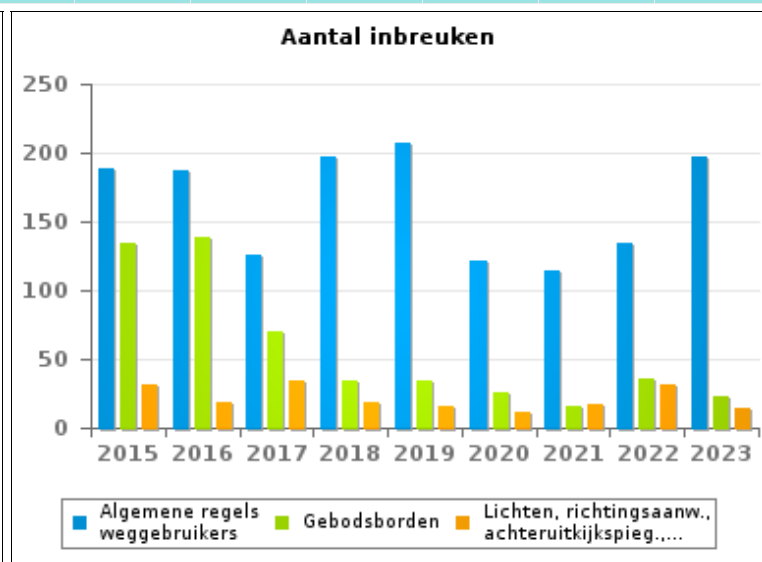
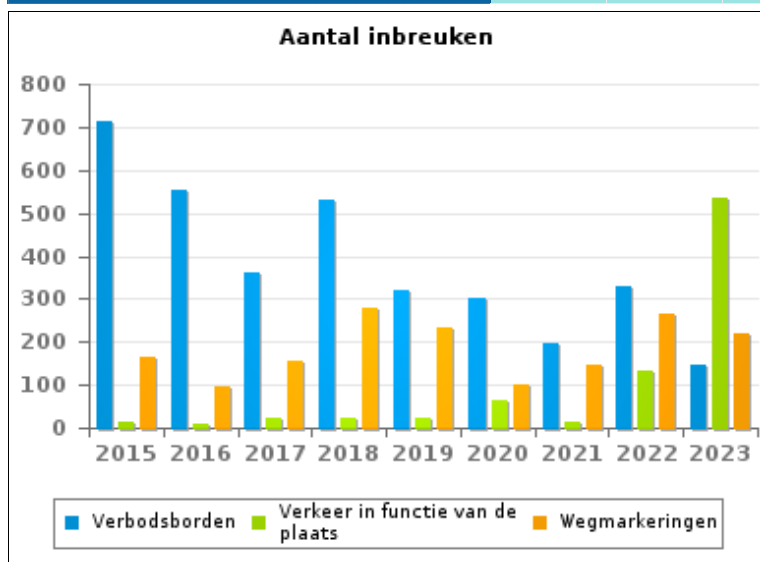


VERKEERSINBREUKEN (autosnelwegen inbegrepen) : ALGEMEEN OVERZICHT (DETAIL)

Vergelijking per jaar: 2015-2023

Wegcode(rest)

	2015	2016	2017	2018	2019	2020	2021	2022	2023
Verbodsborden	711	554	360	530	319	301	197	330	145
Wegmarkeringen	164	98	155	280	232	101	146	265	218
Algemene regels weggebruikers	188	187	126	197	207	122	115	134	197
Verkeer in functie van de plaats	13	9	22	21	22	65	13	131	533
Rijbewegingen	56	51	65	74	105	112	102	35	41
Gebodsborden	134	139	70	34	34	26	16	36	23
Voorrang	15	27	20	37	38	21	26	14	25
Lichten, richtingsaanw., achteruitkijkspieg.,....	32	18	34	19	16	12	17	32	14
Vervoer van personen (Wegcode)	13	17	21	26	25	8	12	28	37
Bevelen van bevoegde personen	14	16	8	17	15	11	18	11	8
Lading van goederen (Wegcode)	20	12	9	9	5	12	7	2	4
Gedrag tov bepaalde weggebruikers	9	6	8	11	10	13	5	5	5
Wegcode: andere	1	1	2	3	2	8	1	0	0
TOTAAL	1.370	1.135	900	1.258	1.030	812	675	1.023	1.250





VERKEERSINBREUKEN (autosnelwegen inbegrepen) : TOP 5

2023

Alle inbreuken

Thema	Wetsartikel	Aantal inbreuken	% (*)
Snelheid	Art. 11.2.1°.a). Buiten de bebouwde kommen is de snelheid beperkt tot 120 km per uur op de autosnelwegen [...].	18.492	54,30 %
Snelheid	[VI. Gew.:] Art. 11.1. Binnen de bebouwde kommen is de snelheid beperkt tot 50 km per uur [...].	3.383	9,93 %
Snelheid	[VI. Gew.:] Art. 11.2.3°- b). Buiten de bebouwde kommen is de snelheid beperkt tot 70 km per uur op de andere openbare wegen. Op sommige openbare wegen kan evenwel een lagere of hogere snelheidsbeperking opgelegd of toegelaten worden door het verkeersbord C43. De lagere snelheidsbeperkingen voortvloeiend uit artikel 11.3 blijven van toepassing. Art. 5. De weggebruikers moeten de [...] verkeersborden [...] in acht nemen wanneer deze regelmatig zijn naar de vorm, voldoende zichtbaar zijn en overeenkomstig de voorschriften van [...] [het algemeen] reglement [op de politie van het wegverkeer en van het gebruik van de openbare weg] zijn aangebracht. Art. 68.3. [...] Bord C43 [met de vermelding 50]: Vanaf het verkeersbord tot het volgend kruispunt [of verkeersbord C45], verbod te rijden met een grotere snelheid dan [50 km per uur] [...].	3.254	9,56 %
Snelheid	[VI. Gew.:] Art. 11.2.3°.b). Buiten de bebouwde kommen is de snelheid beperkt tot 70 km per uur op de andere openbare wegen.	2.587	7,60 %
Snelheid	[VI. Gew.:] Art. 22quater. Binnen de zones afgebakend door de verkeersborden F4a en F4b is de snelheid beperkt tot 30 km per uur.	1.590	4,67 %



VERKEERSINBREUKEN (autosnelwegen inbegrepen) : TOP 5

2023

4de graadsinbreuken

Thema	Wetsartikel	Aantal inbreuken	% (*)
Wegcode (rest)	Art. 4.1. De weggebruikers moeten onmiddellijk gevolg geven aan de bevelen van de bevoegde personen. Art. 4.2.3°. Als bevelen worden inzonderheid beschouwd: het overdwars zwaaien met een rood licht, wat stoppen betekent voor de bestuurders naar wie het licht gekeerd is. Art. 4.1°. [...] zijn overtredingen van de vierde graad in de zin van artikel 29§1, eerste lid, van [...] [de] wet betreffende de politie over het wegverkeer, gecoördineerd op 16 maart 1968: de [...] bevelen negeren van een bevoegd persoon [vermeld in het artikel 4.2.3° van KB 01-12-1975].	1	0,00 %
Wegcode (rest)	De overtreding op de hierna vermelde bepalingen wordt beschouwd als overtreding van 4de graad krachtens artikel 4.5° van KB 30-09-2005 : Art. 21.4.1°. Op autosnelwegen is het verboden de dwarsverbindingen te gebruiken.	1	0,00 %
Wegcode (rest)	De overtreding op de hierna vermelde bepalingen wordt beschouwd als overtreding van 4de graad krachtens artikel 4.5° van KB 30-09-2005 :Art. 21.4.3° Op autosnelwegen is het verboden: achteruit te rijden of te rijden in de tegenovergestelde rijrichting.	1	0,00 %

(*) % ten opzichte van totaal aantal inbreuken



VERKEERSINBREUKEN (autosnelwegen inbegrepen) : MOMENT

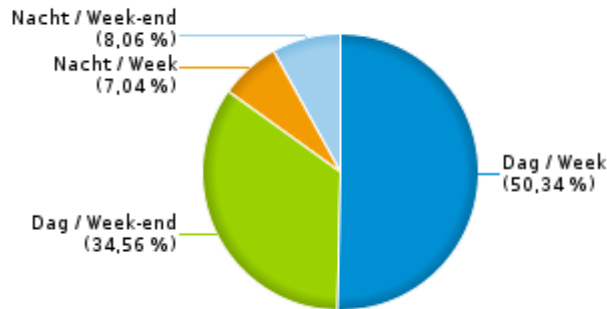
Aantal inbreuken per moment van de week 2023

	Week			Week-end			TOTAAL
	Dag	Nacht	Subtotaal	Dag	Nacht	Subtotaal	
Snelheid	14.580	2.091	16.671	10.785	2.292	13.077	29.748
Stilstaan en parkeren	764	171	935	577	243	820	1.755
GSM	270	4	274	32	4	36	310
Helm en beschermende kledij	14	0	14	2	0	2	16
Gordel en kinderzitje	84	10	94	22	9	31	125
Verkeerslichten	56	4	60	26	10	36	96
Wegcode (rest)	983	23	1.006	197	47	244	1.250
Alcohol	23	15	38	11	48	59	97
Drugs	13	4	17	9	8	17	34
Inschrijving	38	3	41	17	8	25	66
Rijbewijs	64	21	85	19	38	57	142
Technische eisen	189	42	231	50	27	77	308
Verzekering	33	8	41	8	10	18	59
Zwaar vervoer	6	1	7	4	0	4	11
Andere	1	0	1	0	0	0	1
Onbekend	24	0	24	12	1	13	37
TOTAAL	17.142	2.397	19.539	11.771	2.745	14.516	34.055

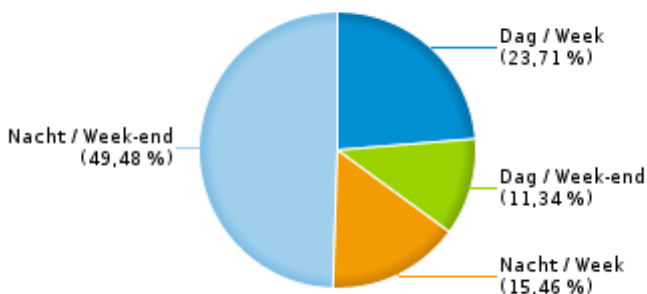
Weekend: van vrijdag 22.00u tot maandag 06.00u
Week: van maandag 06.00u tot vrijdag 22.00u

Dag: van 06.00u tot 22.00u
Nacht: van 22.00u tot 06.00u

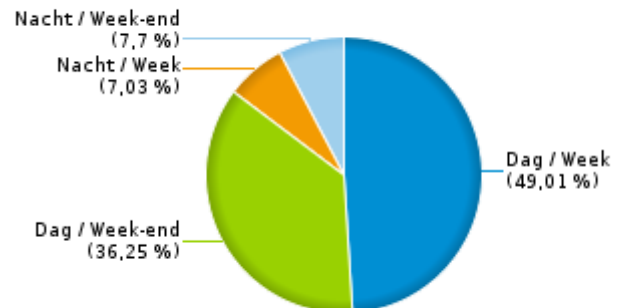
% inbreuken per moment - 2023



% alcoholinbreuken per moment - 2023



% snelheidsinbreuken per moment - 2023





SNELHEIDSINBREUKEN (autosnelwegen inbegrepen) : PLAATS

2023

Lokeren

Straat	Huis nr	Km paal	0-10 km/u te snel	11-20 km/u te snel	21-30 km/u te snel	31-40 km/u te snel	>40 km/u te snel	??? km/u te snel	TOTAAL
A14-E17 DESTELBERGEN NAAR LOKEREN RICHTING ANTWERP		72.9	3.244	260	55	27	15	0	3.601
A14-E17 LOCHRISTI NAAR LOKEREN RICHTING ANTWERPEN		72.9	13.363	1.212	291	98	44	0	15.008
A14-E17 Ri Lille (F)			1	0	1	0	0	17	19
A14-E17 Ri Lille (F)		72.0	0	0	0	0	0	2	2
A14-E17 Ri Lille (F)		72.5	0	2	0	0	0	0	2
A14-E17 Ri Lille (F)		74.0	0	0	0	0	0	2	2
A14-E17 Ri Lille (F)		67.7	0	1	0	0	0	0	1
A14-E17 Ri Lille (F)		68.0	0	0	0	0	1	0	1
A14-E17 Ri Lille (F)		68.9	0	0	0	0	0	1	1
A14-E17 Ri Lille (F)		70.0	1	0	0	0	0	0	1
A14-E17 Ri Lille (F)		70.6	0	0	0	0	0	1	1
A14-E17 Ri Lille (F)		71.5	0	0	0	0	0	1	1
A14-E17 Ri Lille (F)		72.9	0	0	0	0	0	1	1
A14-E17 Ri Lille (F)		73.2	0	0	0	1	0	0	1
A14-E17 Ri Lille (F)		73.3	0	0	0	0	0	1	1
A14-E17 Ri Lille (F) afrit 12 Lokeren		74.9	0	0	0	0	0	1	1
A14-E17 Ri Lille (F) dienstweg complex 12 Lokeren			0	0	0	1	0	1	2
Antwerpse Steenweg			465	70	24	5	2	1	567
Antwerpse Steenweg	KMP 2		8	2	0	0	0	0	10
Antwerpse Steenweg	10		0	0	0	1	0	1	2
Bautschoot	89		130	13	6	0	0	0	149
Bautschoot	16		0	0	1	0	0	0	1
Bautschoot	91		0	0	0	1	0	0	1
Bautschoot	93		1	0	0	0	0	0	1
Bautschoot			0	0	0	0	0	1	1
Beekstraat			0	0	0	0	0	3	3



SNELHEIDSINBREUKEN (autosnelwegen inbegrepen) : PLAATS

2023

Lokeren

Straat	Huis nr	Km paal	0-10 km/u te snel	11-20 km/u te snel	21-30 km/u te snel	31-40 km/u te snel	>40 km/u te snel	??? km/u te snel	TOTAAL
Beerveldestraat	85		86	21	4	1	1	0	113
Beerveldestraat	137		33	7	1	0	0	0	41
Beerveldestraat	75		23	2	2	0	0	0	27
Beerveldestraat	73		11	1	0	0	1	0	13
Beerveldestraat	123		7	0	0	0	0	0	7
Beerveldestraat	21		0	1	0	0	0	0	1
Bergendriesstraat	109		81	16	2	0	0	0	99
Bergendriesstraat	103		53	4	1	0	0	0	58
Bergendriesstraat			0	0	0	1	0	2	3
Bergendriesstraat	158		0	0	1	0	1	0	2
Bergendriesstraat	105		0	0	1	0	0	0	1
Bergendriesstraat	107		0	0	0	1	0	0	1
Bleekmeersstraat	13		53	0	0	0	0	0	53
Bokslaarstraat	44		16	3	0	0	0	0	19
Brandstraat	16		53	5	2	0	0	0	60
Brandstraat	14		16	3	0	0	1	0	20
Brielmolenstraat	93		21	4	0	0	0	0	25
Brielmolenstraat	91		12	2	0	0	0	0	14
Brouwerijstraat			0	0	0	0	1	0	1
Brugstraat			0	0	0	3	0	0	3
Daknam-dorp	14		106	37	7	0	0	0	150
Dam	38		31	3	0	0	0	0	34
Dam	34		4	1	0	0	0	0	5
Doorslaardam	13A		219	74	21	5	2	0	321
Doorslaardam	13		24	5	1	0	1	0	31
Drongenstraat	92		173	40	9	3	2	0	227
Drongenstraat	63		17	2	1	1	0	0	21
Drongenstraat	75		0	0	0	0	0	1	1



SNELHEIDSINBREUKEN (autosnelwegen inbegrepen) : PLAATS

2023

Lokeren

Straat	Huis nr	Km paal	0-10 km/u te snel	11-20 km/u te snel	21-30 km/u te snel	31-40 km/u te snel	>40 km/u te snel	??? km/u te snel	TOTAAL
Durmelaan			0	0	0	0	0	1	1
Eekstraat	233		8	0	0	0	0	0	8
Eekstraat	153		5	0	0	0	0	0	5
Eekstraat	163		2	0	0	0	0	0	2
Eksaardebaan	15		175	15	6	0	0	0	196
Eksaardebaan	23		155	13	4	0	0	0	172
Eksaarde-dorp	84		87	20	4	0	0	0	111
Eksaarde-dorp	64		71	7	1	0	0	0	79
Eksaarde-dorp	107		25	9	0	0	0	0	34
Eyermanstraat	44		10	0	0	0	0	0	10
Gentse Steenweg			505	136	45	12	2	0	700
Gentse Steenweg	401		305	45	14	1	0	0	365
Gentse Steenweg	382		136	25	2	2	0	0	165
Gentse Steenweg	370		57	9	1	0	0	0	67
Gentse Steenweg	372		53	8	1	1	0	0	63
Gentse Steenweg	KP14.		33	11	2	0	0	0	46
Gentse Steenweg	KMP 1		8	0	0	0	0	0	8
Gentse Steenweg	366		1	0	2	1	0	0	4
Gentse Steenweg	HMP 1		1	0	0	0	0	0	1
Groenstraat	30		34	4	2	0	0	0	40
Grote Kaai	20		320	41	8	2	0	0	371
Heiendestraat	44		416	68	11	2	0	0	497
Heiendestraat	123		324	47	8	1	0	0	380
Heiendestraat	57A		84	9	1	0	0	0	94
Heiendestraat	8		76	4	0	0	0	0	80
Heiendestraat	48		69	8	0	0	0	0	77
Heiendestraat	109		8	3	1	0	0	0	12
Heiendestraat	105		3	0	0	0	0	0	3



SNELHEIDSINBREUKEN (autosnelwegen inbegrepen) : PLAATS

2023

Lokeren

Straat	Huis nr	Km paal	0-10 km/u te snel	11-20 km/u te snel	21-30 km/u te snel	31-40 km/u te snel	>40 km/u te snel	??? km/u te snel	TOTAAL
Heiendestraat	57B		0	0	2	0	0	0	2
Heiendestraat			0	0	0	0	0	2	2
Heiendestraat	40		1	0	0	0	0	0	1
Heirbrugstraat	25		47	7	0	1	0	0	55
Heirbrugstraat	20		44	3	0	0	0	0	47
Heirbrugstraat	57		24	0	0	0	0	0	24
Heirbrugstraat	10		0	0	1	0	0	0	1
Heirbrugstraat	14		0	0	1	0	0	0	1
Heirbrugstraat	28		0	1	0	0	0	0	1
Heirbrugstraat			0	0	0	0	0	1	1
H.-Hartlaan	5		25	7	1	0	0	0	33
Hillarestraat	40		57	6	4	0	0	0	67
Hillarestraat	30		22	7	4	1	0	0	34
Hillarestraat	32		18	2	1	0	0	0	21
Hillarestraat	87		6	1	0	0	0	0	7
Hillarestraat	123		1	0	0	0	0	0	1
Hillarestraat			0	0	0	0	0	1	1
Hoekstraat	115		1	0	0	0	0	0	1
Hoekstraat	87		1	0	0	0	0	0	1
Hoogstraat	163		9	1	1	0	0	0	11
Hoogstraat	124		4	1	0	0	0	0	5
Hovenierstraat			0	1	0	0	0	1	2
Karrestraat	124		30	4	2	0	0	0	36
Karrestraat			0	0	0	1	3	0	4
Karrestraat	120		0	0	3	0	0	0	3
Kleine Dam	30		0	0	0	0	0	1	1
Klipsenstraat	11		24	7	1	0	0	0	32
Klipsenstraat	18B		24	6	1	0	0	0	31



SNELHEIDSINBREUKEN (autosnelwegen inbegrepen) : PLAATS

2023

Lokeren

Straat	Huis nr	Km paal	0-10 km/u te snel	11-20 km/u te snel	21-30 km/u te snel	31-40 km/u te snel	>40 km/u te snel	??? km/u te snel	TOTAAL
Klipsenstraat	24		0	0	2	0	0	0	2
Klipsenstraat			2	0	0	0	0	0	2
Klipsenstraat	26		0	0	0	1	0	0	1
Kon. Boudewijnlaan			847	31	4	2	2	2	888
Kon. Fabiolalaan			514	59	5	1	3	3	585
Kon. Fabiolalaan	KMP 2		3	1	0	0	0	0	4
Kouter	50		17	0	0	0	0	0	17
Kouter	39A		0	0	2	0	0	0	2
Kouter	54		0	0	0	1	0	0	1
Krekelstraat	54		31	0	0	0	0	0	31
Krekelstraat	62		23	2	0	0	0	0	25
Krekelstraat	60		15	0	0	0	0	0	15
Kriktestraat	45		0	0	6	2	0	0	8
Lokerhoutstraat			0	0	0	0	0	1	1
Markt			0	0	0	0	0	1	1
Molenstraat	133		11	0	0	0	0	0	11
Molenstraat	73		8	0	0	0	0	0	8
Mosten	15		0	0	1	0	0	0	1
N70 Richting Antwerpen		14.8	15	2	3	0	0	0	20
N70 Richting Gent		18.8	0	0	0	0	0	1	1
Nieuwe Dreef	67		78	3	0	1	0	0	82
Nieuwe Dreef	69		10	1	0	0	0	0	11
Nieuwe Molenstraat	22A		163	20	3	1	0	0	187
Nieuwe Molenstraat	24		51	12	0	0	0	0	63
Nieuwpoortstraat	23		37	8	5	0	0	0	50
Nieuwpoortstraat	37		26	3	0	0	0	0	29
Nijverheidstraat	90		57	27	4	0	0	0	88
Oude-Bruglaan	178		87	10	4	0	0	0	101



SNELHEIDSINBREUKEN (autosnelwegen inbegrepen) : PLAATS

2023

Lokeren

Straat	Huis nr	Km paal	0-10 km/u te snel	11-20 km/u te snel	21-30 km/u te snel	31-40 km/u te snel	>40 km/u te snel	??? km/u te snel	TOTAAL
Oude-Bruglaan	147		13	5	0	1	0	0	19
Oude-Bruglaan	114		11	3	0	0	0	0	14
Oude-Bruglaan	174		0	0	0	1	0	0	1
Oud-Strijderslaan	13		28	6	4	0	0	0	38
Oud-Strijderslaan	27		16	2	0	0	0	0	18
Papestraat	27		4	1	0	0	0	0	5
Papestraat	18		1	0	1	0	0	0	2
Pontweg	38		69	12	1	0	0	0	82
Pontweg	36		0	0	1	1	0	0	2
Pontweg	49A		0	0	1	0	0	0	1
Poststraat	37		28	0	0	0	0	0	28
Poststraat	25		17	0	0	0	0	0	17
Poststraat	45		13	1	1	0	0	0	15
Pr. Thuysbaertlaan			0	0	0	0	0	2	2
Rechtstraat	112		189	48	10	0	0	0	247
Rechtstraat	102		19	2	0	0	0	0	21
Rechtstraat	234		8	2	1	0	0	0	11
Rechtstraat	232		7	0	0	0	0	0	7
Rozenstraat	85		191	23	3	2	0	0	219
Rozenstraat	83C		133	14	4	1	1	0	153
Rozenstraat	123		48	14	3	0	0	0	65
Rozenstraat	198		28	3	2	0	0	0	33
Rozenstraat	83		0	0	1	0	0	0	1
Schuifelstraat	25		55	5	0	1	0	0	61
Schuifelstraat	23		13	6	0	0	0	0	19
Sijpstraat	5		120	26	2	0	0	0	148
Sijpstraat	3		31	5	6	2	0	0	44
Sijpstraat			0	0	0	0	0	1	1



SNELHEIDSINBREUKEN (autosnelwegen inbegrepen) : PLAATS

2023

Lokeren

Straat	Huis nr	Km paal	0-10 km/u te snel	11-20 km/u te snel	21-30 km/u te snel	31-40 km/u te snel	>40 km/u te snel	??? km/u te snel	TOTAAL
Spoele			0	0	0	0	0	1	1
Sportlaan	2		0	0	0	0	0	1	1
Stationsstraat			0	0	0	0	0	1	1
Stenenbrug	13		5	2	0	0	0	0	7
Van Duysestraat	34		10	1	0	0	0	0	11
Veldstraat			0	0	0	0	0	2	2
Vondelstraat	8		2	0	2	0	0	0	4
Vrijheidsplein			0	0	0	0	0	1	1
Waasmunsterbaan	39		62	13	3	1	0	0	79
Waasmunsterbaan	98		0	0	0	1	0	0	1
Waasmunsterbaan			0	0	0	0	0	1	1
Zelebaan			1.129	59	4	2	0	2	1.196
Zelestraat	127		129	14	3	0	0	0	146
Zelestraat	109		31	0	1	0	0	0	32
Zelestraat	113		0	0	3	0	0	0	3
Zelestraat	123		2	0	1	0	0	0	3
Zelestraat	107		1	0	0	0	0	0	1
TOTAAL			25.969	2.773	663	196	83	64	29.748



SNELHEIDSINBREUKEN (autosnelwegen inbegrepen) : SNELHEIDSREGIME 2023

toegelaten snelheid	0-10 km/u te snel	11-20 km/u te snel	21-30 km/u te snel	31-40 km/u te snel	>40 km/u te snel	??? km/u te snel	TOTAAL
30	1.341	194	49	9	2	0	1.595
50	5.883	726	167	36	9	0	6.821
60	46	9	3	0	0	0	58
70	2.090	369	95	24	12	1	2.591
90	84	34	2	5	0	0	125
120	16.525	1.441	345	122	60	0	18.493
Onbekend	0	0	2	0	0	63	65
TOTAAL	25.969	2.773	663	196	83	64	29.748

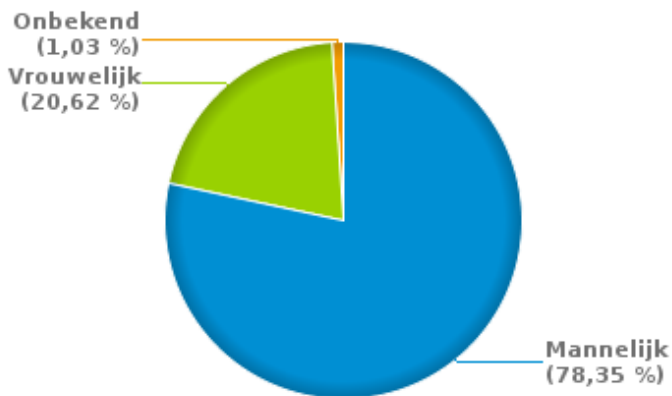


VERKEERSINBREUKEN (autosnelwegen inbegrepen) : PROFILERING 2023

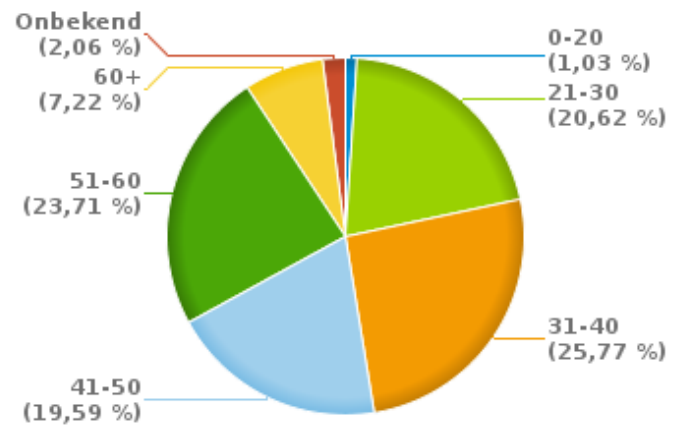
Aantal inbreuken alcohol per geslacht en per leeftijdscategorie

	Mannelijk	Vrouwelijk	Onbekend	TOTAAL
0-20	1	0	0	1
21-30	16	3	1	20
31-40	22	3	0	25
41-50	14	5	0	19
51-60	15	8	0	23
60+	6	1	0	7
Onbekend	2	0	0	2
TOTAAL	76	20	1	97

% Alcoholinbreuken per geslacht - 2023



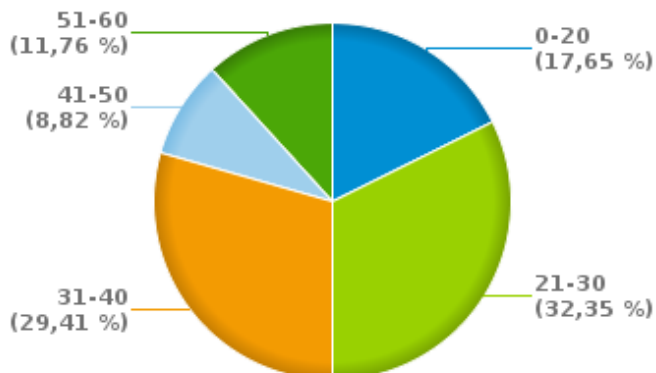
% Alcoholinbreuken per leeftijd - 2023



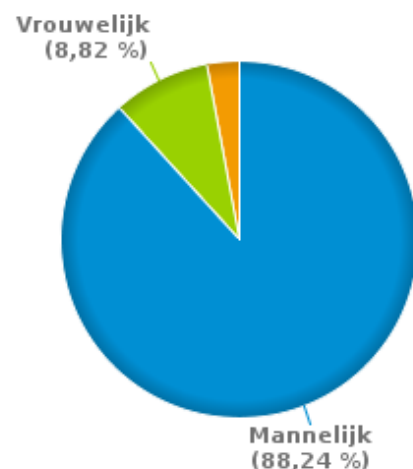
Aantal inbreuken drugs per geslacht en per leeftijdscategorie

	Mannelijk	Vrouwelijk	Onbekend	TOTAAL
0-20	6	0	0	6
21-30	9	2	0	11
31-40	10	0	0	10
41-50	2	1	0	3
51-60	3	0	1	4
TOTAAL	30	3	1	34

% Drugsinbreuken per leeftijd - 2023



% Drugsinbreuken per geslacht - 2023





VERKEERSINBREUKEN

REPORT FILTERS

Begin jaar van de inbreuken	2015
Einde jaar van de inbreuken	2023
Trimester	Trim. 1;Trim. 2;Trim. 3;Trim. 4
Datum van afsluiting van de gegevensbank	30/04/24
Politiezone	PZ LOKEREN
Lokale/federale eenheid	
Op/Buiten snelweg	(autosnelwegen inbegrepen)
Vaststellende politie-eenheid	

Refresh report datum	01/07/2024 10:22:01
-----------------------------	---------------------